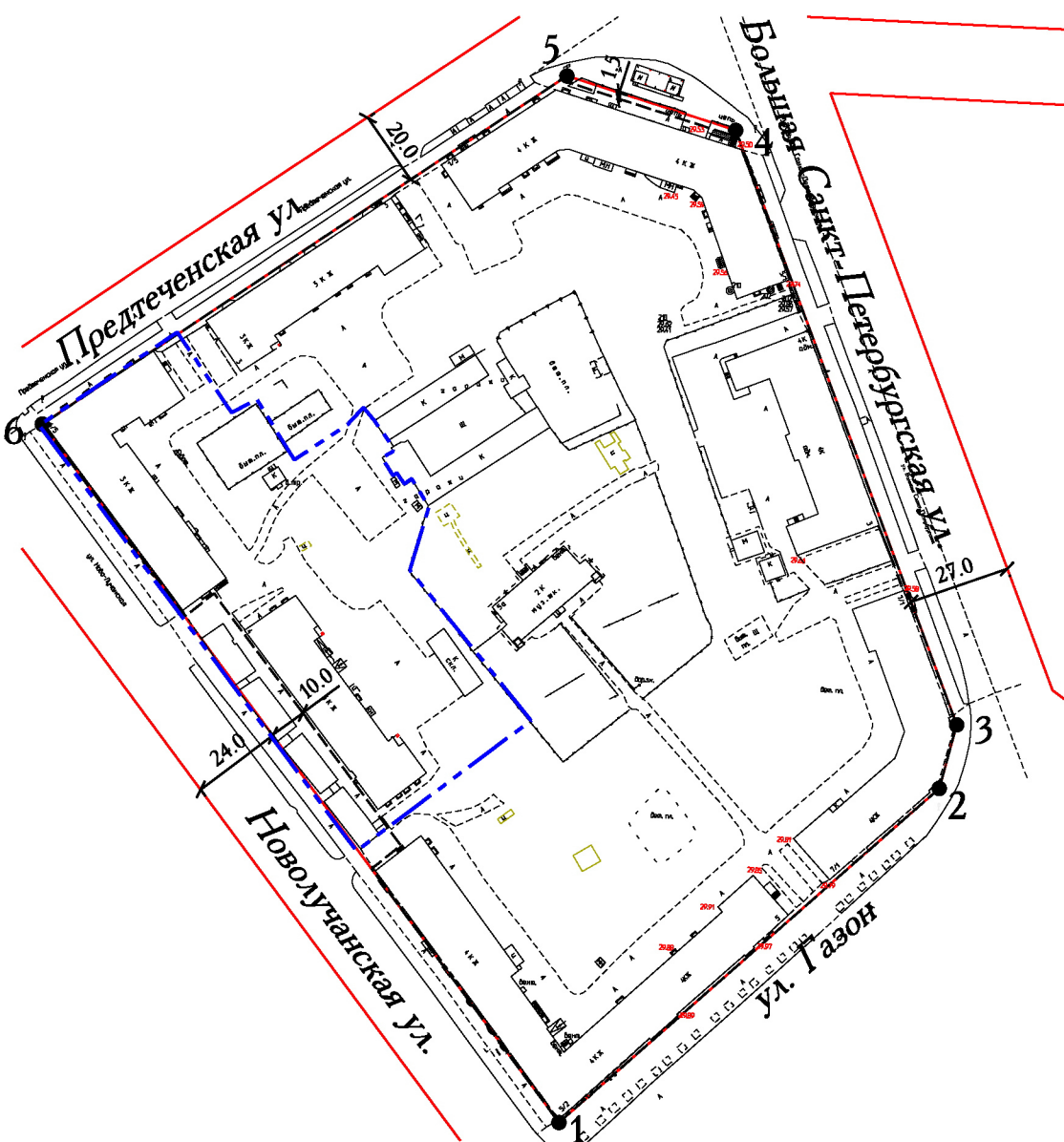



ЧЕРТЕЖ МЕЖЕВАНИЯ ТЕРРИТОРИИ, ОСНОВНАЯ ЧАСТЬ  
Существующие элементы планировочной структуры.  
Красные линии и линии отступа от красных линий. Масштаб 1:2000



СИТУАЦИОННАЯ СХЕМА ТЕРРИТОРИИ МЕЖЕВАНИЯ

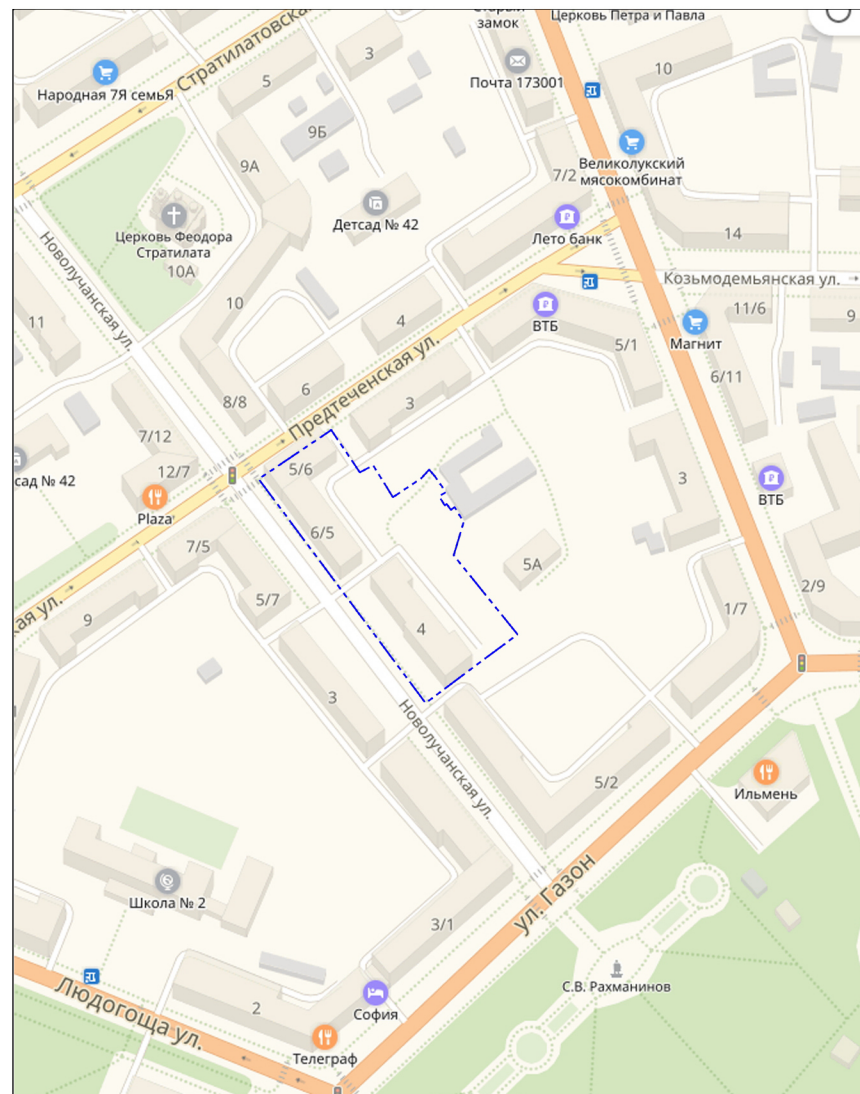
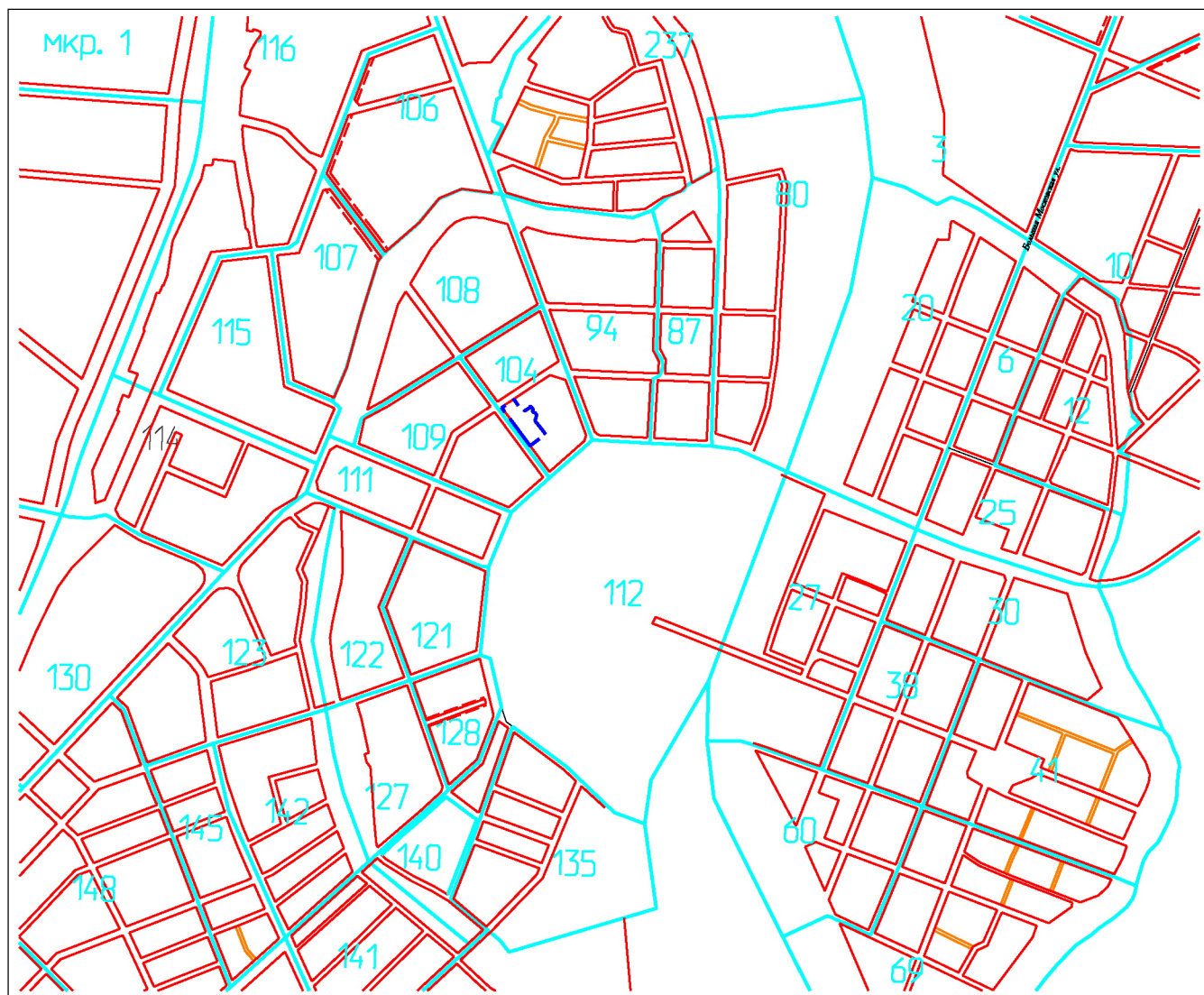


СХЕМА ТЕРРИТОРИИ МЕЖЕВАНИЯ В ПЛАНИРОВОЧНОЙ СТРУКТУРЕ ГОРОДА



УСЛОВНЫЕ ОБОЗНАЧЕНИЯ

Условное графическое изображение	Наименование
	Граница территории межевания
	Красные линии
	Линия отступа от красных линий с целью определения мест допустимого размещения зданий, строений, сооружений
	Дороги, проезды
	Поворотные точки красных линий
	Номера кварталов (микрорайонов)
	Границы кварталов (микрорайонов) в планировочной структуре города
	Наименование элемента улично-дорожной сети

ТАБЛИЦА КООРДИНАТ ПОВОРОТНЫХ ТОЧЕК КРАСНЫХ ЛИНИЙ

N точки	Координаты	
1	577573.26	2179545.53
2	577662.13	2179646.65
3	577679.05	2179651.26
4	577837.16	2179592.49
5	577851.58	2179547.58
6	577759.01	2179408.08
1	577573.26	2179545.53

ПРИМЕЧАНИЕ

Система координат: МСК-53(зона 2)  
Категория земель: земли населенных пунктов

2019г.

Заказчик: Абрамова Е.В.

Документация по планировке территории  
"Корректировка проекта межевания части квартала 104 города"

Изм.	Квлуч	Лист	Надк.	Подп.	Дата
	Руководитель	Борисова			
	Разработчик	Румянцева			
	Н. контр.	Борисова			

Основная часть проекта

Стадия	Лист	Листов
ПМТ	1	3

Чертеж существующих элементов планировочной структуры, красных линий, линии отступа от красных линий. М 1:2000