



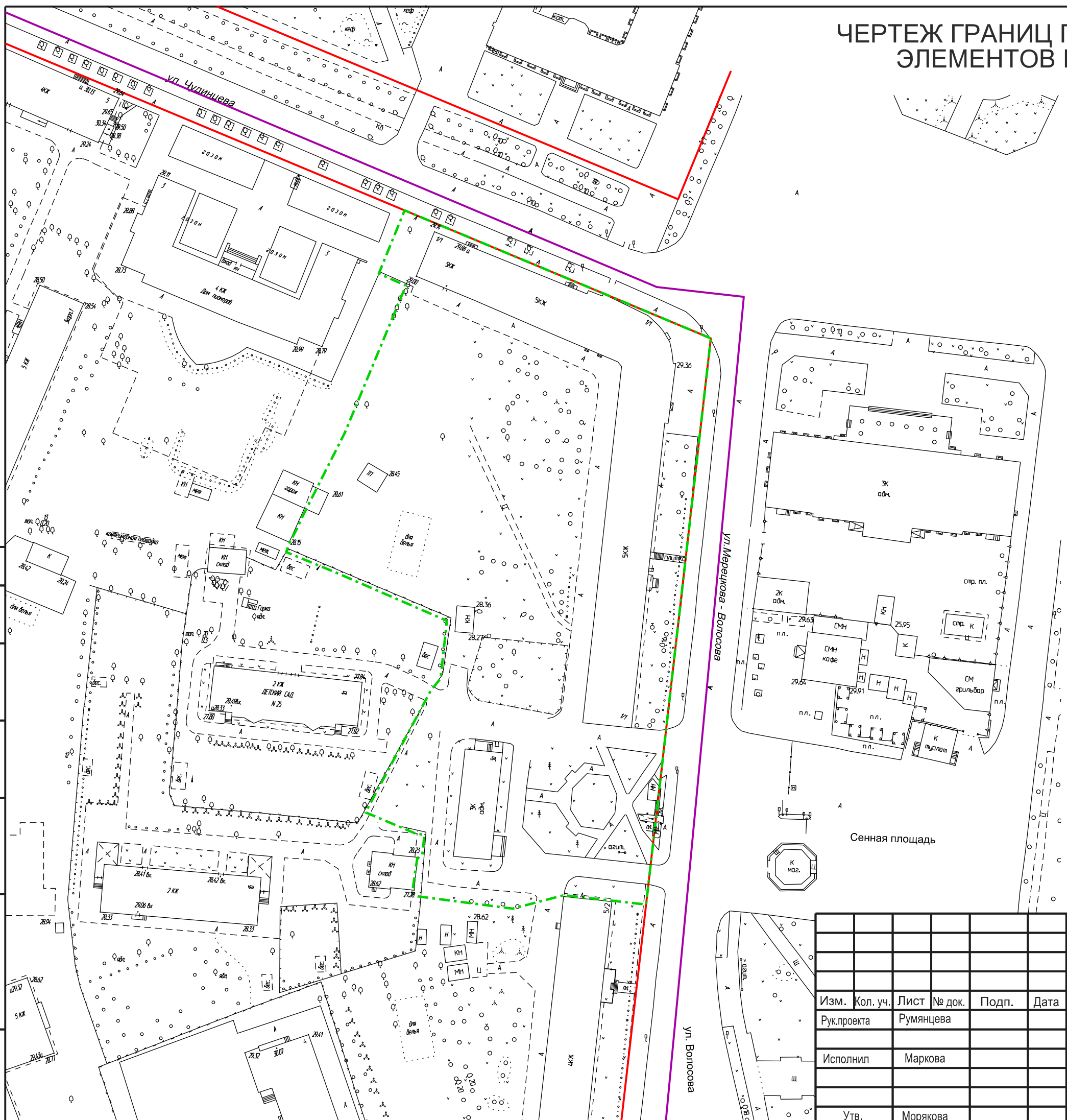


ЧЕРТЕЖ ГРАНИЦ ПЛАНИРУЕМЫХ И СУЩЕСТВУЮЩИХ ЭЛЕМЕНТОВ ПЛАНИРОВОЧНОЙ СТРУКТУРЫ

УСЛОВНЫЕ ОБОЗНАЧЕНИЯ

-  - граница проектирования
-  - границы существующего элемента планировочной структуры
-  - существующая улично-дорожная сеть
-  - граница существующего элемента планировочной структуры (граница кадастрового квартала 53:23:7012100)



Согласовано

Взам. инв. №

Подп. и дата

Инв. № подл.

Изм.	Кол. уч.	Лист	№ док.	Подп.	Дата
Рук.проекта				Румянцев	
Исполнил				Маркова	
Утв.				Морякова	

Постановление Администрации Великого Новгорода N 1237 от 02.04.2019		
Документация по планировке территории-"внесение изменений в проект межевания территории части квартала 121 Великого Новгорода"		
Проект межевания Основная часть		Стадия
		Лист
		Листов
		ПМ
		1
		3
Чертеж границ планируемых и существующих элементов планировочной структуры		М 1:1000
ООО "Графинфо"		