
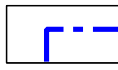
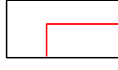

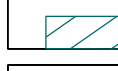
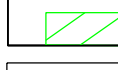

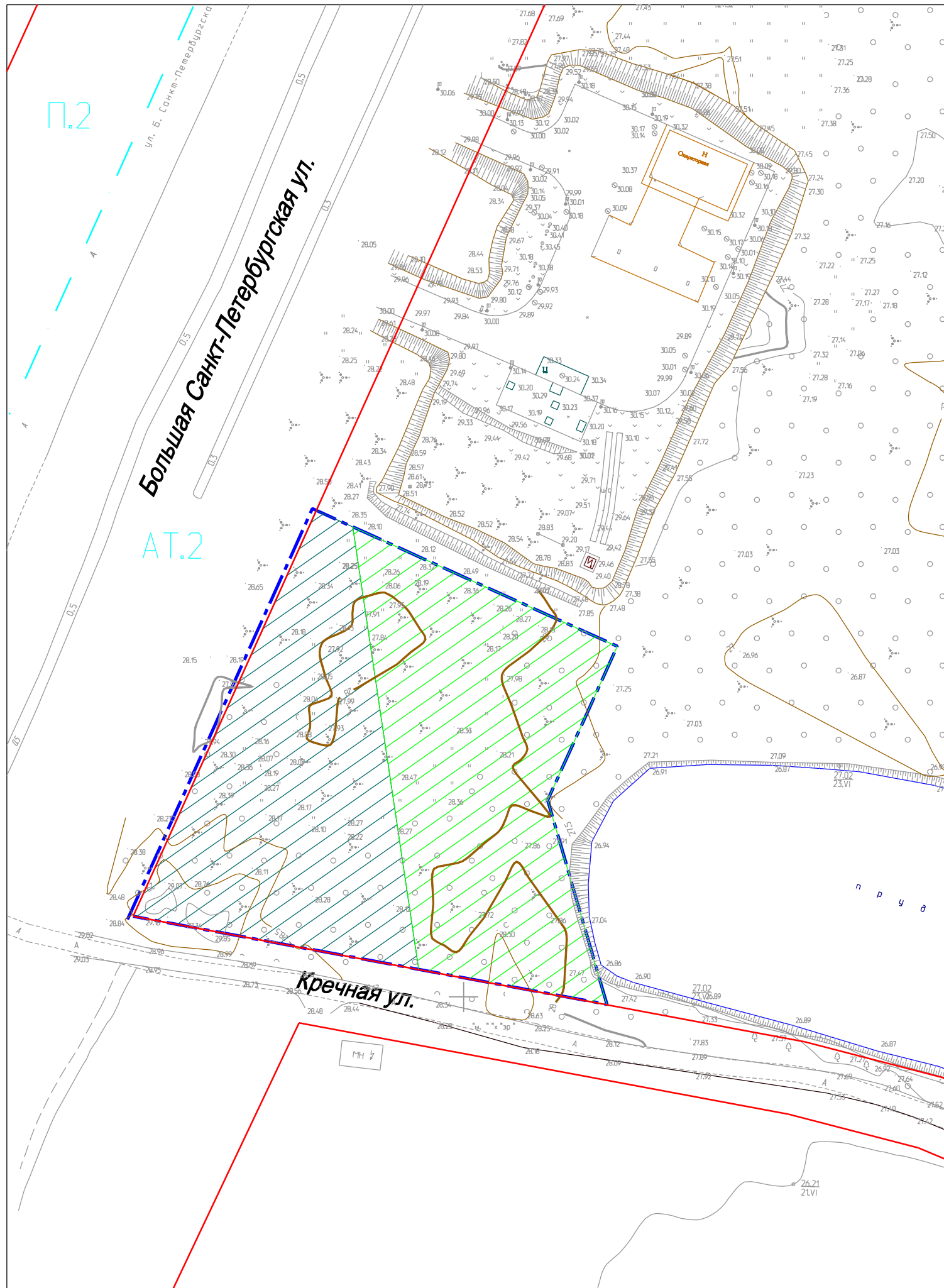


ЧЕРТЕЖ ГРАНИЦ ЗОН ПЛАНИРУЕМОГО РАЗМЕЩЕНИЯ ОБЪЕКТОВ КАПИТАЛЬНОГО СТРОИТЕЛЬСТВА Масштаб 1:1000



УСЛОВНЫЕ ОБОЗНАЧЕНИЯ

-  граница проектирования
-  существующие красные линии
-  граница территориальной зоны
-  граница зоны планируемого размещения коммерческих гаражей
-  граница территории озеленения
-  наименование территориальной зоны



Согласовано

Взам. инв. N

Подп. и дата

Инв. N подл.

					2019г.			
					Документация по планировке территории "Внесение изменений в проект планировки территории кварталов 120, 239, 243 Великого Новгорода"			
Изм.	Кол. уч.	Лист N док.	Подп.	Дата	Основная часть проекта	Стадия	Лист	Листов
ГИП		Копыльцов		08.19		ппт	3	3
Разработ.		Громова		08.19				
					Чертеж границ зон планируемого размещения объектов капитального строительства М 1:1000			
					