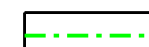





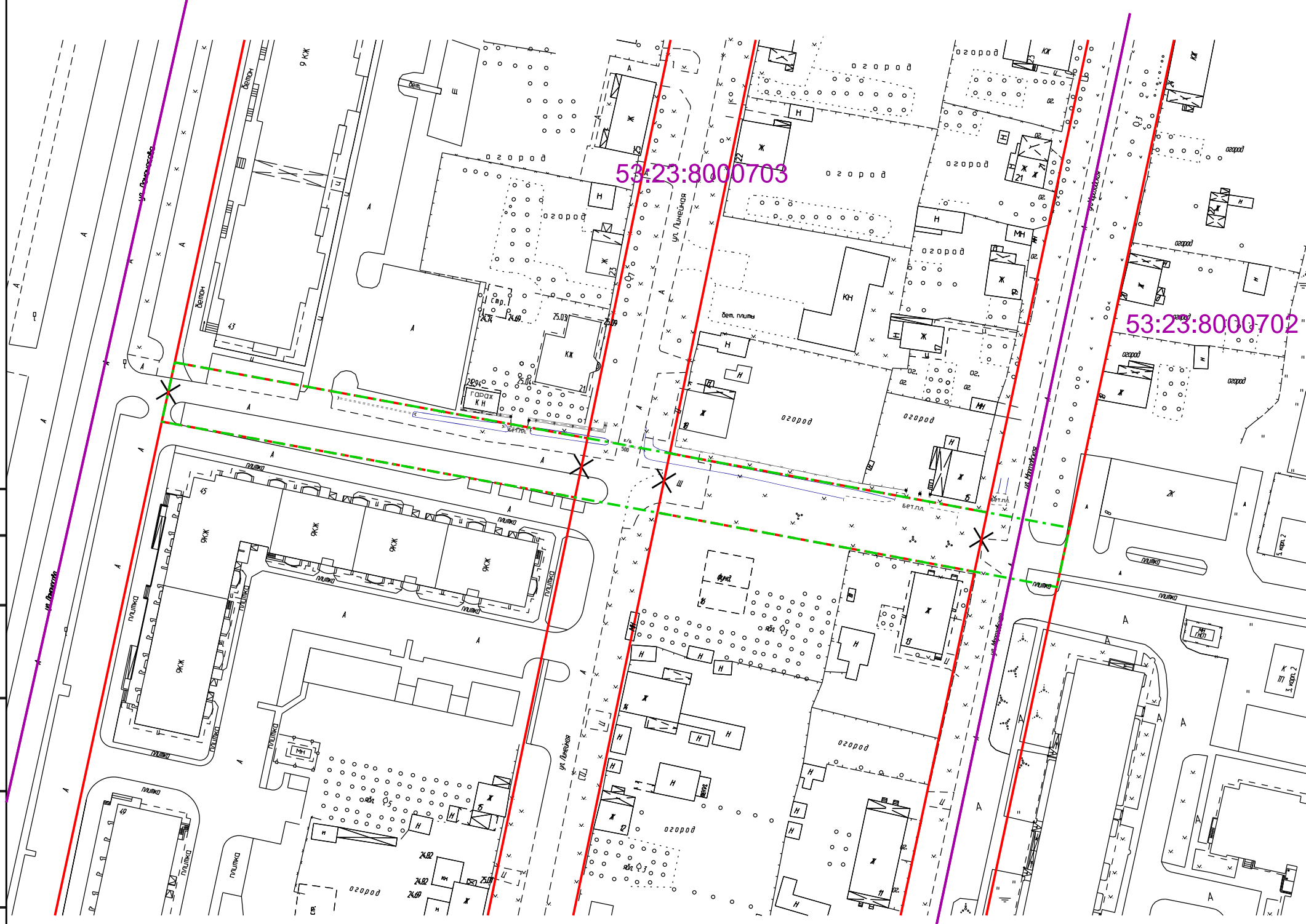


ЧЕРТЕЖ ГРАНИЦ ПЛАНИРУЕМЫХ И СУЩЕСТВУЮЩИХ ЭЛЕМЕНТОВ ПЛАНИРОВОЧНОЙ СТРУКТУРЫ

УСЛОВНЫЕ ОБОЗНАЧЕНИЯ:

-  - граница проектирования
-  - существующие красные линии
-  - красные линии, подлежащие отмене
-  - граница планируемого элемента планировочной структуры (устанавливаемые красные линии)
-  - существующая улично-дорожная сеть
-  - границы кадастровых кварталов (53:23:8000703, 53:23:8000702)



Согласовано

Инва. № подл.	Подп. и дата	Взам. инв. №

Постановление Администрации Великого Новгорода N 4837 от 18.11.2019					
Подготовка документации по планировке территории- проект планировки и проект межевания территории линейного объекта "Автомобильная дорога Морозовского проезда, на участке от ул. Ломоносова до Морозовской ул., в Великом Новгороде".					
Изм.	Кол. уч.	Лист	№ док.	Подп.	Дата
Рук.проекта	Морякова				
Исполнил	Маркова				
Утв.	Морякова				
Проект межевания Основная часть				Стадия	Лист
				ПМ	1
					Листов
					3
Чертеж границ планируемых и существующих элементов планировочной структуры М 1:1000				ООО "Графинфо"	