




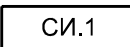

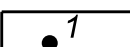


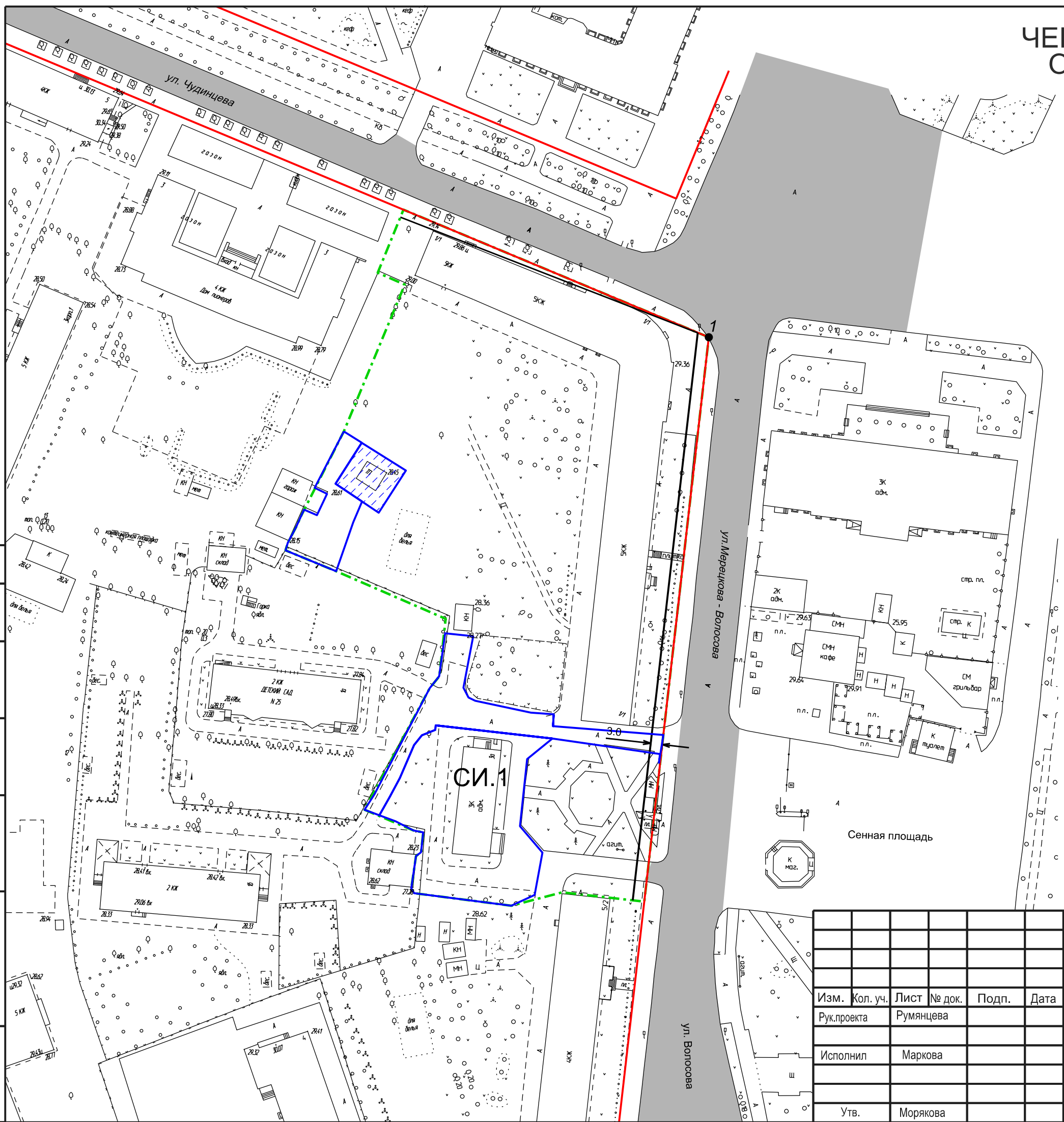
# ЧЕРТЕЖ КРАСНЫХ ЛИНИЙ, ЛИНИЙ ОТСТУПА ОТ КРАСНЫХ ЛИНИЙ

УСЛОВНЫЕ ОБОЗНАЧЕНИЯ:

-  - граница проектирования
-  - существующие красные линии
-  - границы образуемых земельных участков
-  - граница уточняемого земельного участка
-  - существующая улично-дорожная сеть
-  - первая специальная историческая зона
-  - линии отступа от красных линий в целях определения места допустимого размещения зданий, сооружений
-  - номер точки

Ведомость координат		
Номер точки	X	Y
1	577287.20	2179361.59

Согласовано					
Взам. инв. №					
Подп. и дата					
Инв. № подл.					



Постановление Администрации Великого Новгорода N 1237 от 02.04.2019					
Документация по планировке территории-"внесение изменений в проект межевания территории части квартала 121 Великого Новгорода"					
Изм.	Кол. уч.	Лист	№ док.	Подп.	Дата
Рук.проекта		Румянцев			
Исполнил		Маркова			
Утв.		Морякова			
Проект межевания Основная часть			Стадия	Лист	Листов
			ПМ	2	3
Чертеж красных линий, линий отступа от красных линий			ООО "Графинфо"		
М 1:1000					