




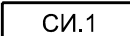







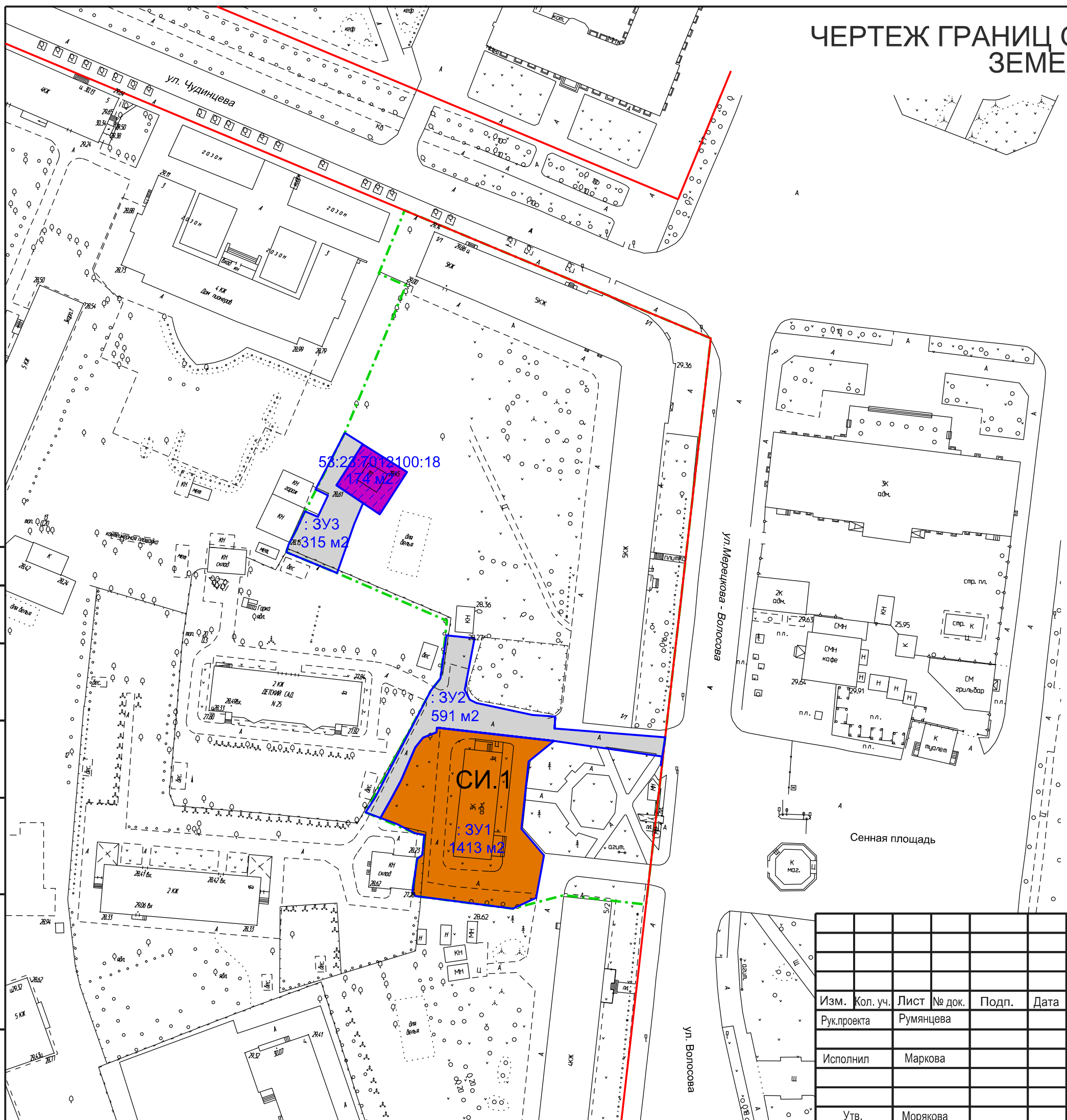


# ЧЕРТЕЖ ГРАНИЦ ОБРАЗУЕМЫХ И ИЗМЕНЯЕМЫХ ЗЕМЕЛЬНЫХ УЧАСТКОВ

## УСЛОВНЫЕ ОБОЗНАЧЕНИЯ:

-  - граница проектирования
-  - существующие красные линии
-  - границы образуемых земельных участков
-  - граница уточняемого земельного участка
-  - существующая улично-дорожная сеть
-  СИ.1 - первая специальная историческая зона
-  :3У1 - номера образуемых земельных участков
-  1413 м<sup>2</sup> - площади образуемых земельных участков
-  53:23:7012100:18 - номер уточняемого земельного участка
-  174 м<sup>2</sup> - площадь образуемого земельного участка
-  - земельный участок предназначенный для размещения административных организаций, офисов, контор
-  - земельные участки предназначенные для размещения сооружений, коммуникаций, объектов инженерной инфраструктуры (ТП, ГРП, КНС и др.)
-  - земельные участки (территории) общего пользования



Согласовано

Взам. инв. №

Подп. и дата

Инв. № подл.

Постановление Администрации Великого Новгорода N 1237 от 02.04.2019					
Документация по планировке территории-"внесение изменений в проект межевания территории части квартала 121 Великого Новгорода"					
Изм.	Кол. уч.	Лист	№ док.	Подп.	Дата
Рук.проекта	Румянцева				
Исполнил	Маркова				
Утв.	Морякова				
Проект межевания Основная часть			Стадия	Лист	Листов
			ПМ	3	3
Чертеж границ образуемых и изменяемых земельных участков			ООО "Графинфо"		
М 1:1000					