






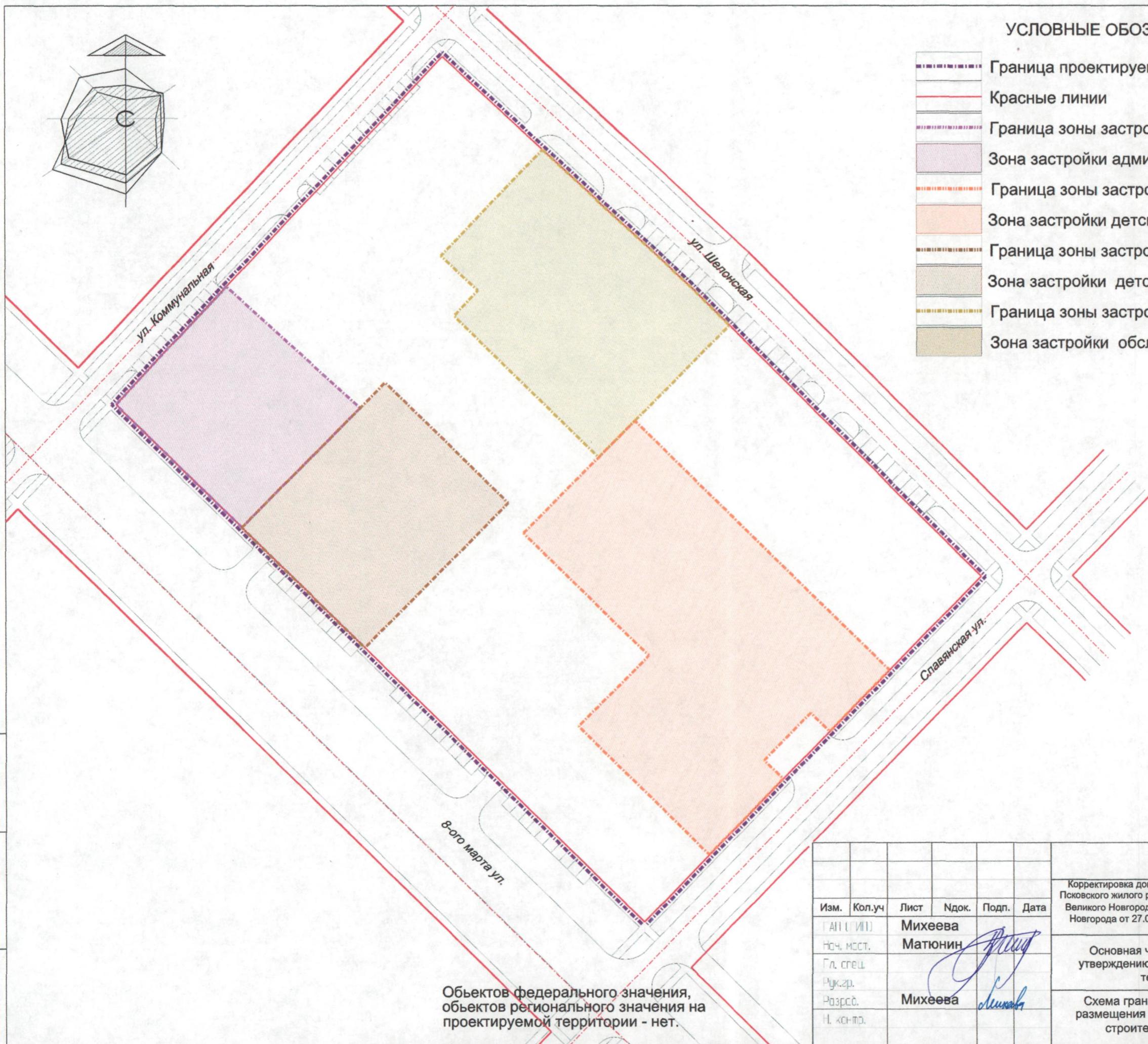




**УСЛОВНЫЕ ОБОЗНАЧЕНИЯ**

-  Граница проектируемого участка
-  Красные линии
-  Граница зоны застройки административного назначения
-  Зона застройки административного назначения
-  Граница зоны застройки детского сада
-  Зона застройки детского сада
-  Граница зоны застройки детского развлекательного центра
-  Зона застройки детского развлекательного центра
-  Граница зоны застройки обслуживания населения
-  Зона застройки обслуживания населения



Объектов федерального значения, объектов регионального значения на проектируемой территории - нет.

Инв. N подл.	
Подпись и дата	
Взам. инв. N	

						- ППТ		
						Корректировка документации по планировке территории - "проекта детальной планировки Псковского жилого района Великого Новгорода, утвержденного постановлением Администрации Великого Новгорода от 04.05.2009 N135 (в редакции постановления Администрации Великого Новгорода от 27.07.2011 N3097), в части территории, ограниченной улицами Коммунальной, Шелонской, Славянской и 8 Марта".		
Изм.	Кол.уч	Лист	Ндок.	Подп.	Дата	Основная часть (подлежащая утверждению) проекта планировки территории	Лист	Листов
Г.АП (Г.ИП)		Михеева					ППТ	3
Нач. мост.		Матюнин						
Гл. спец.								
Рук.гр.								
Разр.б.		Михеева				Схема границ зон планируемого размещения объектов капитального строительства. М 1:1000	ООО "КУБ"	
Н. кон.м.								