






# ЧЕРТЕЖ ГРАНИЦ ПУБЛИЧНЫХ СЕРВИТУТОВ

## УСЛОВНЫЕ ОБОЗНАЧЕНИЯ:

-  - граница проектирования
-  - существующие красные линии
-  - границы образуемых земельных участков
-  - границы существующих земельных участков
-  - номер образуемого земельного участка
-  - номера существующих земельных участков
-  - номера уточняемых земельных участков
-  - существующая улично-дорожная сеть
-  - планируемая зона действия ограничения для установления сервитута

53:23:7102702:6

53:23:7102702:1

53:23:7102702:7

53:23:7102702:7

4КЖ

53:23:7102702:5  
53:23:7102702:5

:ЗУ 1

53:23:7102702:2

53:23:7102702:4

53:23:7102702:3

ул. Дворянская

улицаньская

ул. Ильина

Постановление Администрации Великого Новгорода N 3725 от 07.07.2021					
Документация по планировке территории- "Проект межевания застроенной территории части квартала 27 на Торговой стороне Великого Новгорода"					
Изм.	Кол. уч.	Лист	№ док.	Подп.	Дата
Рук.проекта	Морякова				
Исполнил	Маркова				
Утв.	Морякова				
Проект межевания территории Основная часть				Стадия	Лист
				ПМТ	4
Чертеж границ публичных сервитутов М 1:500				Листов 4	
ООО "Ракурс"					

Согласовано

Взам. инв. №

Подп. и дата

Инв. № подл.