





Условные обозначения

-  - красная линия
-  - граница проектируемого земельного участка
-  - линия отступа от красных линий
-  - граница кадастровых земельных участков

:123 - кадастровый номер земельного участка

Внес. инст. №						ПП			
						Корректировка проекта межевания части квартала 151 на земельные участки с кад.н. 53:23:8815101:123 и с кад.н. 53:23:8815101:124,			
Подпись и дата	Изм.	Колыч.	Лист.	№ док.	Подп.	Дата	Стадия	Лист	Листов
	ГАП (ГИП)		Варламова				ПП	1	
Инст. № подл.	Нач. маст.						АРХИТЕКТОР Варламова М.В.		
	Гл. спец.								
	Разраб.	Варламова							
	Н. контр.						Красные линии и линии отступа от красных линий в целях определения места допустимого размещения зданий, строений, сооружений.		