
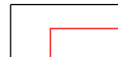
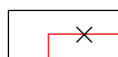
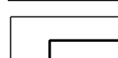





ЧЕРТЕЖ КРАСНЫХ ЛИНИЙ

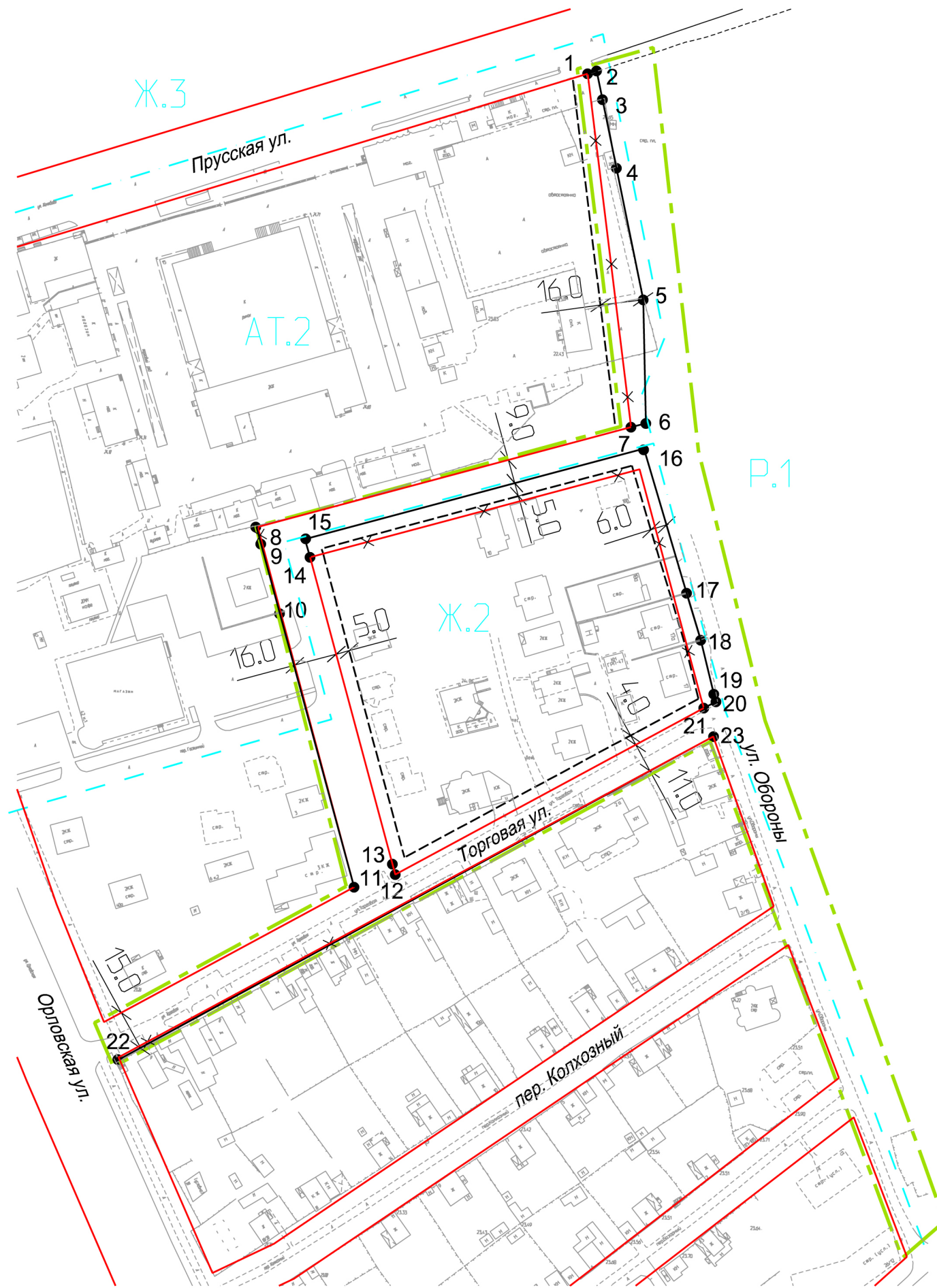
Масштаб 1:2000

УСЛОВНЫЕ ОБОЗНАЧЕНИЯ

-  граница проектирования
-  существующие красные линии
-  отменяемые красные линии
-  устанавливаемые красные линии
-  линия минимального отступа от красных линий
-  характерные точки красных линий
-  граница территориальной зоны

КООРДИНАТЫ УСТАНОВЛИВАЕМЫХ КРАСНЫХ ЛИНИЙ

1	576732.14	2178876.28	20	576629.51	2178907.93
2	576733.58	2178881.74	21	576627.12	2178903.37
3	576779.73	2178880.79	22	576495.86	2178685.29
4	576828.94	2178870.78	23	576616.52	2178906.89
5	576854.55	2178865.59			
6	576865.28	2178863.38			
7	576864.21	2178860.02			
8	576694.73	2178736.46			
9	576688.72	2178738.10			
10	576662.54	2178745.17			
11	576560.21	2178772.91			
12	576564.91	2178788.22			
13	576568.88	2178787.15			
14	576683.53	2178756.49			
15	576690.25	2178754.53			
16	576724.08	2178881.00			
17	576670.11	2178896.98			
18	576652.54	2178902.24			
19	576632.39	2178907.14			




Согласовано

Взам. инб. N

Подп. и дата

Инб. N подл.

					2019г.			
					Документация по планировке территории "Проект межевания части квартала 142 Великого Новгорода"			
Изм.	Кол. уч.	Лист N док.	Подп.	Дата	Основная часть проекта	Стадия	Лист	Листов
						ПМТ	2	3
Разработ.		Громова		08.19	Чертеж красных линий М 1:2000			
					формат А3			