





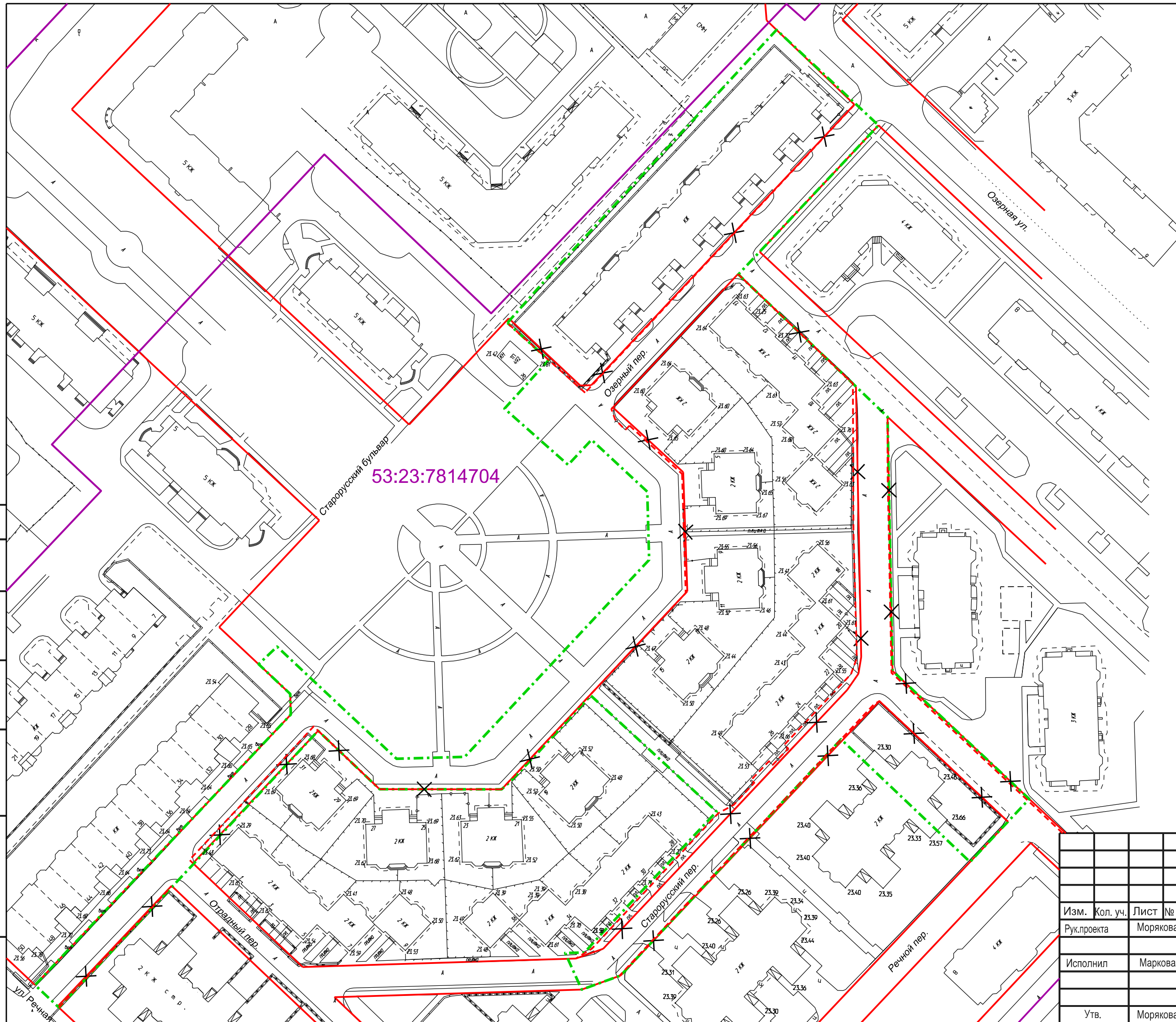


# ЧЕРТЕЖ ГРАНИЦ СУЩЕСТВУЮЩИХ И ПЛАНИРУЕМЫХ ЭЛЕМЕНТОВ ПЛАНИРОВОЧНОЙ СТРУКТУРЫ

УСЛОВНЫЕ ОБОЗНАЧЕНИЯ:

-  - граница проектирования
-  - существующие красные линии
-  - красные линии, подлежащие отмене
-  - устанавливаемые красные линии
-  - существующая улично-дорожная сеть
-  - граница кадастрового квартала 53:23:7814704



						Постановление Администрации Великого Новгорода N 849 от 11.03.2020			
						Документация по планировке территории- проект планировки и проект межевания территории части квартала 147 Псковского района Великого Новгорода			
Изм.	Кол. уч.	Лист	№ док.	Подп.	Дата	Проект планировки Основная часть	Стадия	Лист	Листов
Рук.проекта		Морякова					ПП	2	3
Исполнил		Маркова				Чертеж границ существующих и планируемых элементов планировочной структуры М 1:1000	ООО "Ракурс"		
Утв.		Морякова							

Согласовано

Взам. инв. №	
Подп. и дата	
Инв. № подл.	