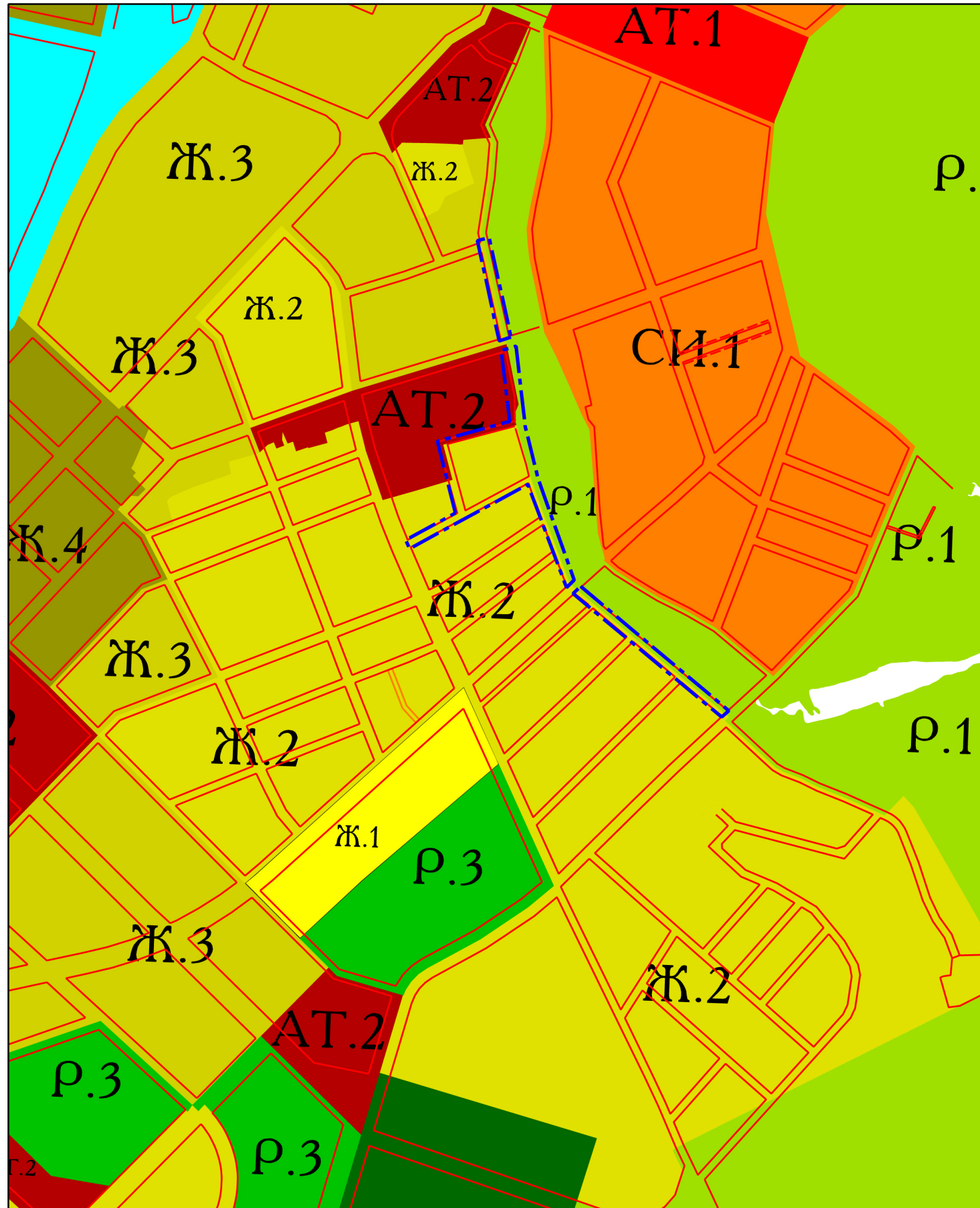
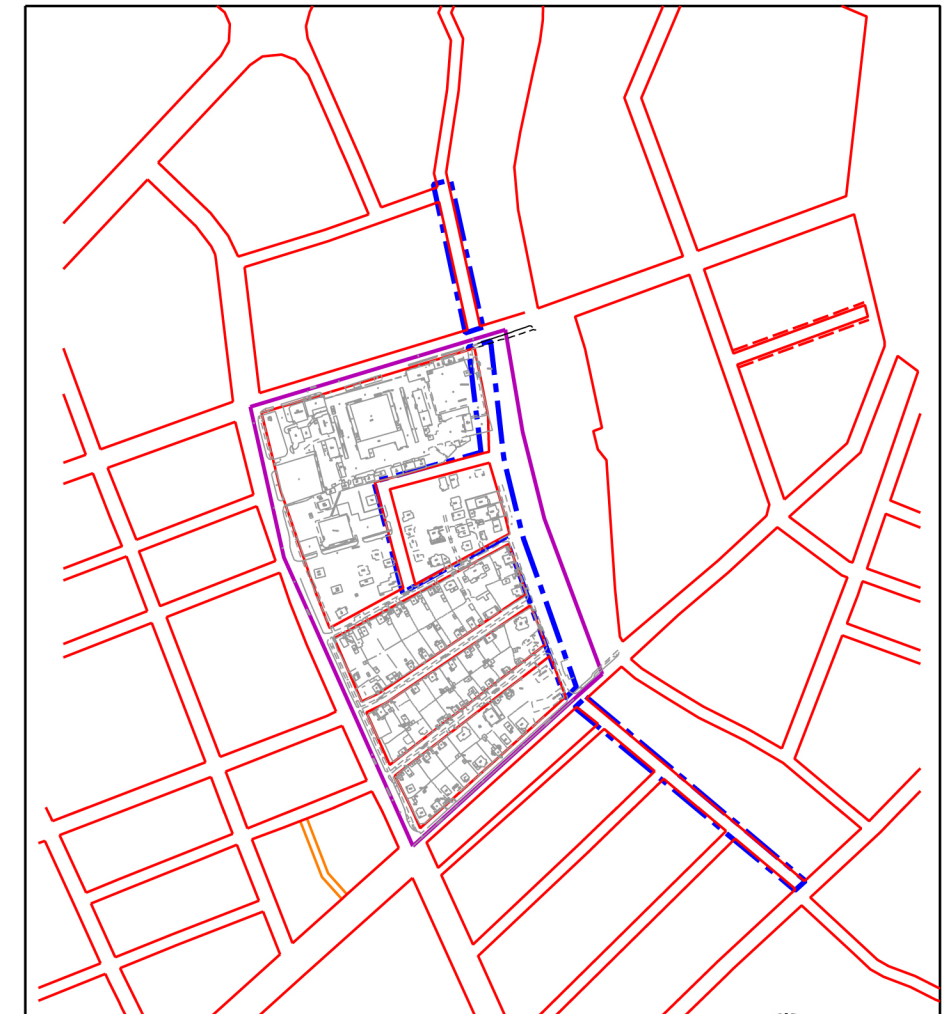


# ЧЕРТЕЖ СУЩЕСТВУЮЩИХ И ПЛАНИРУЕМЫХ ЭЛЕМЕНТОВ ПЛАНИРОВОЧНОЙ СТРУКТУРЫ Масштаб 1:10000




СХЕМА РАСПОЛОЖЕНИЯ ТЕРРИТОРИИ ПМТ  
НА КАРТЕ ГРАДОСТРОИТЕЛЬНОГО ЗОНИРОВАНИЯ



# ЧЕРТЕЖ РАСПОЛОЖЕНИЯ ТЕРРИТОРИИ ПМТ В ПЛАНИРОВОЧНОЙ СТРУКТУРЕ



### УСЛОВНЫЕ ОБОЗНАЧЕНИЯ

-  граница проектирования
-  существующие красные линии
-  границы квартала 142

Согласовано

Взам. инв. N

Подп. и дата

Инв. N подл.

					2019г.			
					Документация по планировке территории "Проект межевания части квартала 142 Великого Новгорода"			
Изм.	Кол. уч.	Лист N док.	Подп.	Дата	Основная часть проекта	Стадия	Лист	Листов
ГИП		Копыльцов		08.19		ПМТ	1	3
Разработ.		Громова		08.19				
					Чертеж существующих и планируемых элементов планировочной структуры М 1:10000			
					