





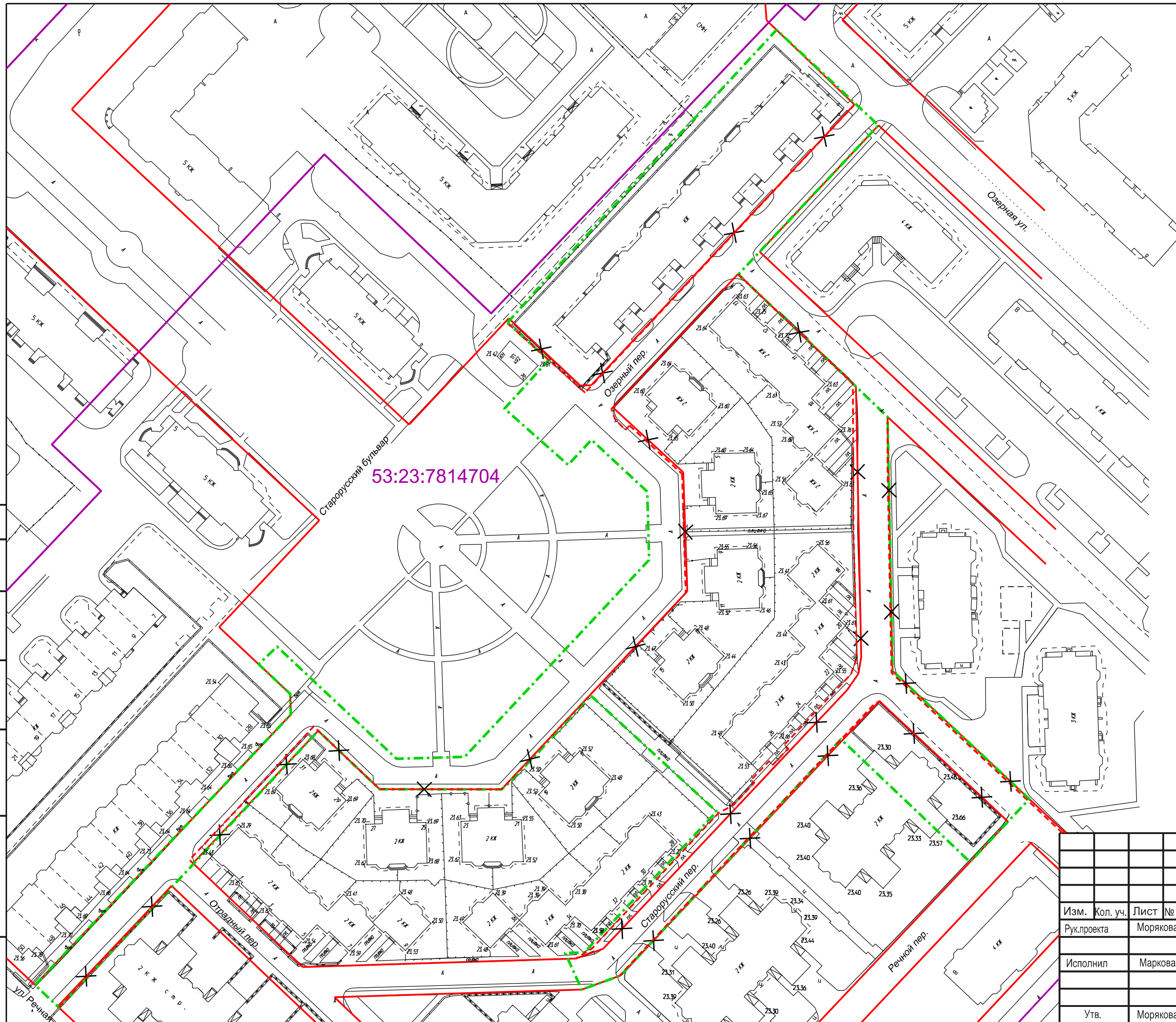


ЧЕРТЕЖ ГРАНИЦ ПЛАНИРУЕМЫХ И СУЩЕСТВУЮЩИХ ЭЛЕМЕНТОВ ПЛАНИРОВОЧНОЙ СТРУКТУРЫ

УСЛОВНЫЕ ОБОЗНАЧЕНИЯ:

-  - граница проектирования
-  - существующие красные линии
-  - красные линии, подлежащие отмене
-  - устанавливаемые красные линии
-  - существующая улично-дорожная сеть
-  - граница кадастрового квартала 53:23:7814704



53:23:7814704

Постановление Администрации Великого Новгорода N 849 от 11.03.2020					
Документация по планировке территории- проект планировки и проект межевания территории части квартала 147 Псковского района Великого Новгорода					
Изм.	Кол. уч.	Лист	№ док.	Подп.	Дата
Рук.проекта		Морякова			
Исполнил		Маркова			
Утв.		Морякова			
Проект межевания Основная часть				Стадия	Лист
				ПМ	1
					Листов
					4
Чертеж границ планируемых и существующих элементов планировочной структуры				М 1:1000	
ООО "Ракурс"					

Согласовано

Взам. инв. №	
Подп. и дата	
Инв. № подл.	