

## КАРТА-ПЛАН ТЕРРИТОРИИ

53:23:8123202

(номер кадастрового квартала (номера смежных кадастровых кварталов), являющегося (являющихся) территорией, на которой выполняются комплексные кадастровые работы)

Дата подготовки карты-плана территории 24 мая 2023 г.

### Пояснительная записка

#### 1. Сведения о заказчике

*Комитет по управлению муниципальным имуществом и земельными ресурсами Великого Новгорода (ОГРН: 1035300289364, ИНН: 5321040050)*

(полное наименование органа местного самоуправления муниципального района или городского округа, органа исполнительной власти города федерального значения Москвы, Санкт-Петербурга или Севастополя, основной государственный регистрационный номер, идентификационный номер налогоплательщика)

*Иной документ № б/н, от 19 мая 2023 г., выдан (составлен) -*

(сведения об утверждении карты-плана территории)

#### 2. Сведения о кадастровом инженере

Фамилия, имя, отчество (при наличии отчества): Зоткин Евгений Анатольевич

Страховой номер индивидуального лицевого счета: 14548546588

Контактный телефон: раб.: 89108325238

Адрес электронной почты и почтовый адрес, по которым осуществляется связь с кадастровым инженером: b2b.zotkin@yandex.ru  
170041, Тверская область, г. Тверь, ул. Нахимова, д. 79а, пом. 2

Наименование саморегулируемой организации кадастровых инженеров (СРО), членом которой является кадастровый инженер:

*Ассоциация саморегулируемая организация «Объединение профессионалов кадастровой деятельности»*

Номер регистрации в государственном реестре лиц, осуществляющих кадастровую деятельность: 7 858

Сокращенное наименование юридического лица, если кадастровый инженер является работником юридического лица:

*ИП Зоткин Е.А.*

#### 3. Основания выполнения комплексных кадастровых работ

*№ 0350300011823000004, от 17 февраля 2023 г., выдан (составлен) -*

(наименование и реквизиты государственного или муниципального контракта на выполнение комплексных кадастровых работ)

#### 4. Перечень документов, использованных при подготовке карты-плана территории

№ п/п	Наименование документа	Реквизиты документа
1	2	3

1	2	3
1	Кадастровый план территории	№ КУВИ-999/2023-178999, от 14 февраля 2023 г., выдан (составлен) Федеральное государственное бюджетное учреждение "Федеральная кадастровая палата Федеральной службы государственной регистрации, кадастра и картографии"
2	Выписка из ЕГРН об объекте недвижимости (земельный участок)	№ КУВИ-001/2022-209973642, от 25 ноября 2022 г., выдан (составлен) Филиал Федерального государственного бюджетного учреждения "Федеральная кадастровая палата Федеральной службы государственной регистрации, кадастра и картографии" по Новгородской области
3	Выписка из ЕГРН об объекте недвижимости (земельный участок)	№ КУВИ-001/2022-209973603, от 25 ноября 2022 г., выдан (составлен) Филиал Федерального государственного бюджетного учреждения "Федеральная кадастровая палата Федеральной службы государственной регистрации, кадастра и картографии" по Новгородской области
4	Выписка из ЕГРН об объекте недвижимости (земельный участок)	№ КУВИ-001/2022-209973535, от 25 ноября 2022 г., выдан (составлен) Филиал Федерального государственного бюджетного учреждения "Федеральная кадастровая палата Федеральной службы государственной регистрации, кадастра и картографии" по Новгородской области
5	Выписка из ЕГРН об объекте недвижимости (земельный участок)	№ КУВИ-001/2022-209973519, от 25 ноября 2022 г., выдан (составлен) Филиал Федерального государственного бюджетного учреждения "Федеральная кадастровая палата Федеральной службы государственной регистрации, кадастра и картографии" по Новгородской области
6	Выписка из ЕГРН об объекте недвижимости (земельный участок)	№ КУВИ-001/2022-209973397, от 25 ноября 2022 г., выдан (составлен) Филиал Федерального государственного бюджетного учреждения "Федеральная кадастровая палата Федеральной службы государственной регистрации, кадастра и картографии" по Новгородской области
7	Выписка из ЕГРН об объекте недвижимости (земельный участок)	№ КУВИ-001/2022-215623241, от 5 декабря 2022 г., выдан (составлен) Филиал Федерального государственного бюджетного учреждения "Федеральная кадастровая палата Федеральной службы государственной регистрации, кадастра и картографии" по Новгородской области
8	Выписка из ЕГРН об объекте недвижимости (земельный участок)	№ КУВИ-001/2022-209973636, от 25 ноября 2022 г., выдан (составлен) Филиал Федерального государственного бюджетного учреждения "Федеральная кадастровая палата Федеральной службы государственной регистрации, кадастра и картографии" по Новгородской области
9	Выписка из ЕГРН об объекте недвижимости (земельный участок)	№ КУВИ-001/2022-215717989, от 5 декабря 2022 г., выдан (составлен) Филиал Федерального государственного бюджетного учреждения "Федеральная кадастровая палата Федеральной службы государственной регистрации, кадастра и картографии" по Новгородской области



































































































1	2	3
406	Выписка из ЕГРН об объекте недвижимости (ОКС)	№ КУВИ-001/2023-118997282, от 23 мая 2023 г., выдан (составлен) Филиал публично-правовой компании "Роскадастр" по Новгородской области
407	Выписка из ЕГРН об объекте недвижимости (ОКС)	№ КУВИ-001/2023-4914402, от 12 января 2023 г., выдан (составлен) Филиал Федерального государственного бюджетного учреждения "Федеральная кадастровая палата Федеральной службы государственной регистрации, кадастра и картографии" по Новгородской области
408	Выписка из ЕГРН об объекте недвижимости (ОКС)	№ КУВИ-001/2023-4914843, от 12 января 2023 г., выдан (составлен) Филиал Федерального государственного бюджетного учреждения "Федеральная кадастровая палата Федеральной службы государственной регистрации, кадастра и картографии" по Новгородской области
409	Выписка из ЕГРН об объекте недвижимости (ОКС)	№ КУВИ-001/2022-219101116, от 8 декабря 2022 г., выдан (составлен) Филиал Федерального государственного бюджетного учреждения "Федеральная кадастровая палата Федеральной службы государственной регистрации, кадастра и картографии" по Новгородской области
410	Выписка из ЕГРН об объекте недвижимости (ОКС)	№ КУВИ-001/2022-226067957, от 20 декабря 2022 г., выдан (составлен) Филиал Федерального государственного бюджетного учреждения "Федеральная кадастровая палата Федеральной службы государственной регистрации, кадастра и картографии" по Новгородской области
411	Выписка из ЕГРН об объекте недвижимости (ОКС)	№ КУВИ-001/2022-221070496, от 12 декабря 2022 г., выдан (составлен) Филиал Федерального государственного бюджетного учреждения "Федеральная кадастровая палата Федеральной службы государственной регистрации, кадастра и картографии" по Новгородской области
412	Выписка из ЕГРН об объекте недвижимости (ОКС)	№ КУВИ-001/2023-4914502, от 12 января 2023 г., выдан (составлен) Филиал Федерального государственного бюджетного учреждения "Федеральная кадастровая палата Федеральной службы государственной регистрации, кадастра и картографии" по Новгородской области
413	Выписка из ЕГРН об объекте недвижимости (ОКС)	№ КУВИ-001/2022-219100991, от 8 декабря 2022 г., выдан (составлен) Филиал Федерального государственного бюджетного учреждения "Федеральная кадастровая палата Федеральной службы государственной регистрации, кадастра и картографии" по Новгородской области
414	Выписка из ЕГРН об объекте недвижимости (ОКС)	№ КУВИ-001/2022-219100997, от 8 декабря 2022 г., выдан (составлен) Филиал Федерального государственного бюджетного учреждения "Федеральная кадастровая палата Федеральной службы государственной регистрации, кадастра и картографии" по Новгородской области





1	2	3
424	Выписка из ЕГРН об объекте недвижимости (ОКС)	№ КУВИ-001/2022-219100926, от 8 декабря 2022 г., выдан (составлен) Филиал Федерального государственного бюджетного учреждения "Федеральная кадастровая палата Федеральной службы государственной регистрации, кадастра и картографии" по Новгородской области
425	Выписка из ЕГРН об объекте недвижимости (ОКС)	№ КУВИ-001/2022-219100888, от 8 декабря 2022 г., выдан (составлен) Филиал Федерального государственного бюджетного учреждения "Федеральная кадастровая палата Федеральной службы государственной регистрации, кадастра и картографии" по Новгородской области
426	Выписка из ЕГРН об объекте недвижимости (ОКС)	№ КУВИ-001/2022-219101009, от 8 декабря 2022 г., выдан (составлен) Филиал Федерального государственного бюджетного учреждения "Федеральная кадастровая палата Федеральной службы государственной регистрации, кадастра и картографии" по Новгородской области
427	Выписка из ЕГРН об объекте недвижимости (ОКС)	№ КУВИ-001/2022-219100967, от 8 декабря 2022 г., выдан (составлен) Филиал Федерального государственного бюджетного учреждения "Федеральная кадастровая палата Федеральной службы государственной регистрации, кадастра и картографии" по Новгородской области
428	Выписка из ЕГРН об объекте недвижимости (ОКС)	№ КУВИ-001/2022-219100919, от 8 декабря 2022 г., выдан (составлен) Филиал Федерального государственного бюджетного учреждения "Федеральная кадастровая палата Федеральной службы государственной регистрации, кадастра и картографии" по Новгородской области
429	Выписка из ЕГРН об объекте недвижимости (ОКС)	№ КУВИ-001/2022-219101069, от 8 декабря 2022 г., выдан (составлен) Филиал Федерального государственного бюджетного учреждения "Федеральная кадастровая палата Федеральной службы государственной регистрации, кадастра и картографии" по Новгородской области
430	Выписка из ЕГРН об объекте недвижимости (ОКС)	№ КУВИ-001/2022-219100606, от 8 декабря 2022 г., выдан (составлен) Филиал Федерального государственного бюджетного учреждения "Федеральная кадастровая палата Федеральной службы государственной регистрации, кадастра и картографии" по Новгородской области
431	Выписка из ЕГРН об объекте недвижимости (ОКС)	№ КУВИ-001/2022-219100982, от 8 декабря 2022 г., выдан (составлен) Филиал Федерального государственного бюджетного учреждения "Федеральная кадастровая палата Федеральной службы государственной регистрации, кадастра и картографии" по Новгородской области
432	Выписка из ЕГРН об объекте недвижимости (ОКС)	№ КУВИ-001/2023-23712183, от 2 февраля 2023 г., выдан (составлен) Филиал публично-правовой компании "Роскадастр" по Новгородской области







1	2	3
460	Выписка из ЕГРН об объекте недвижимости (ОКС)	№ КУВИ-001/2022-219209647, от 8 декабря 2022 г., выдан (составлен) Филиал Федерального государственного бюджетного учреждения "Федеральная кадастровая палата Федеральной службы государственной регистрации, кадастра и картографии" по Новгородской области
461	Выписка из ЕГРН об объекте недвижимости (ОКС)	№ КУВИ-001/2022-219209386, от 8 декабря 2022 г., выдан (составлен) Филиал Федерального государственного бюджетного учреждения "Федеральная кадастровая палата Федеральной службы государственной регистрации, кадастра и картографии" по Новгородской области
462	Выписка из ЕГРН об объекте недвижимости (ОКС)	№ КУВИ-001/2022-226067891, от 20 декабря 2022 г., выдан (составлен) Филиал Федерального государственного бюджетного учреждения "Федеральная кадастровая палата Федеральной службы государственной регистрации, кадастра и картографии" по Новгородской области
463	Выписка из ЕГРН об объекте недвижимости (ОКС)	№ КУВИ-001/2022-219230291, от 8 декабря 2022 г., выдан (составлен) Филиал Федерального государственного бюджетного учреждения "Федеральная кадастровая палата Федеральной службы государственной регистрации, кадастра и картографии" по Новгородской области
464	Выписка из ЕГРН об объекте недвижимости (ОКС)	№ КУВИ-001/2022-219227304, от 8 декабря 2022 г., выдан (составлен) Филиал Федерального государственного бюджетного учреждения "Федеральная кадастровая палата Федеральной службы государственной регистрации, кадастра и картографии" по Новгородской области
465	Выписка из ЕГРН об объекте недвижимости (ОКС)	№ КУВИ-001/2022-231705816, от 28 декабря 2022 г., выдан (составлен) Филиал Федерального государственного бюджетного учреждения "Федеральная кадастровая палата Федеральной службы государственной регистрации, кадастра и картографии" по Новгородской области
466	Выписка из ЕГРН об объекте недвижимости (ОКС)	№ КУВИ-001/2023-4914347, от 12 января 2023 г., выдан (составлен) Филиал Федерального государственного бюджетного учреждения "Федеральная кадастровая палата Федеральной службы государственной регистрации, кадастра и картографии" по Новгородской области
467	Выписка из ЕГРН об объекте недвижимости (ОКС)	№ КУВИ-001/2022-219226943, от 8 декабря 2022 г., выдан (составлен) Филиал Федерального государственного бюджетного учреждения "Федеральная кадастровая палата Федеральной службы государственной регистрации, кадастра и картографии" по Новгородской области
468	Выписка из ЕГРН об объекте недвижимости (ОКС)	№ КУВИ-001/2022-219227572, от 8 декабря 2022 г., выдан (составлен) Филиал Федерального государственного бюджетного учреждения "Федеральная кадастровая палата Федеральной службы государственной регистрации, кадастра и картографии" по Новгородской области

1	2	3
469	Выписка из ЕГРН об объекте недвижимости (ОКС)	№ КУВИ-001/2022-219229544, от 8 декабря 2022 г., выдан (составлен) Филиал Федерального государственного бюджетного учреждения "Федеральная кадастровая палата Федеральной службы государственной регистрации, кадастра и картографии" по Новгородской области
470	Выписка из ЕГРН об объекте недвижимости (ОКС)	№ КУВИ-001/2022-219226377, от 8 декабря 2022 г., выдан (составлен) Филиал Федерального государственного бюджетного учреждения "Федеральная кадастровая палата Федеральной службы государственной регистрации, кадастра и картографии" по Новгородской области
471	Выписка из ЕГРН об объекте недвижимости (ОКС)	№ КУВИ-001/2022-219226727, от 8 декабря 2022 г., выдан (составлен) Филиал Федерального государственного бюджетного учреждения "Федеральная кадастровая палата Федеральной службы государственной регистрации, кадастра и картографии" по Новгородской области
472	Выписка из ЕГРН об объекте недвижимости (ОКС)	№ КУВИ-001/2022-219226738, от 8 декабря 2022 г., выдан (составлен) Филиал Федерального государственного бюджетного учреждения "Федеральная кадастровая палата Федеральной службы государственной регистрации, кадастра и картографии" по Новгородской области
473	Выписка из ЕГРН об объекте недвижимости (ОКС)	№ КУВИ-001/2022-219227003, от 8 декабря 2022 г., выдан (составлен) Филиал Федерального государственного бюджетного учреждения "Федеральная кадастровая палата Федеральной службы государственной регистрации, кадастра и картографии" по Новгородской области
474	Выписка из ЕГРН об объекте недвижимости (ОКС)	№ КУВИ-001/2023-23713231, от 2 февраля 2023 г., выдан (составлен) Филиал публично-правовой компании "Роскадастр" по Новгородской области
475	Выписка из ЕГРН об объекте недвижимости (ОКС)	№ КУВИ-001/2022-219228728, от 8 декабря 2022 г., выдан (составлен) Филиал Федерального государственного бюджетного учреждения "Федеральная кадастровая палата Федеральной службы государственной регистрации, кадастра и картографии" по Новгородской области
476	Выписка из ЕГРН об объекте недвижимости (ОКС)	№ КУВИ-001/2022-219228185, от 8 декабря 2022 г., выдан (составлен) Филиал Федерального государственного бюджетного учреждения "Федеральная кадастровая палата Федеральной службы государственной регистрации, кадастра и картографии" по Новгородской области
477	Выписка из ЕГРН об объекте недвижимости (ОКС)	№ КУВИ-001/2022-219228866, от 8 декабря 2022 г., выдан (составлен) Филиал Федерального государственного бюджетного учреждения "Федеральная кадастровая палата Федеральной службы государственной регистрации, кадастра и картографии" по Новгородской области

1	2	3
478	Выписка из ЕГРН об объекте недвижимости (ОКС)	№ КУВИ-001/2023-4914713, от 12 января 2023 г., выдан (составлен) Филиал Федерального государственного бюджетного учреждения "Федеральная кадастровая палата Федеральной службы государственной регистрации, кадастра и картографии" по Новгородской области
479	Выписка из ЕГРН об объекте недвижимости (ОКС)	№ КУВИ-001/2022-219228822, от 8 декабря 2022 г., выдан (составлен) Филиал Федерального государственного бюджетного учреждения "Федеральная кадастровая палата Федеральной службы государственной регистрации, кадастра и картографии" по Новгородской области
480	Выписка из ЕГРН об объекте недвижимости (ОКС)	№ КУВИ-001/2022-219226956, от 8 декабря 2022 г., выдан (составлен) Филиал Федерального государственного бюджетного учреждения "Федеральная кадастровая палата Федеральной службы государственной регистрации, кадастра и картографии" по Новгородской области
481	Выписка из ЕГРН об объекте недвижимости (ОКС)	№ КУВИ-001/2022-219226780, от 8 декабря 2022 г., выдан (составлен) Филиал Федерального государственного бюджетного учреждения "Федеральная кадастровая палата Федеральной службы государственной регистрации, кадастра и картографии" по Новгородской области
482	Выписка из ЕГРН об объекте недвижимости (ОКС)	№ КУВИ-001/2022-219227167, от 8 декабря 2022 г., выдан (составлен) Филиал Федерального государственного бюджетного учреждения "Федеральная кадастровая палата Федеральной службы государственной регистрации, кадастра и картографии" по Новгородской области
483	Выписка из ЕГРН об объекте недвижимости (ОКС)	№ КУВИ-001/2022-219227051, от 8 декабря 2022 г., выдан (составлен) Филиал Федерального государственного бюджетного учреждения "Федеральная кадастровая палата Федеральной службы государственной регистрации, кадастра и картографии" по Новгородской области
484	Выписка из ЕГРН об объекте недвижимости (ОКС)	№ КУВИ-001/2022-219227954, от 8 декабря 2022 г., выдан (составлен) Филиал Федерального государственного бюджетного учреждения "Федеральная кадастровая палата Федеральной службы государственной регистрации, кадастра и картографии" по Новгородской области
485	Выписка из ЕГРН об объекте недвижимости (ОКС)	№ КУВИ-001/2022-219228282, от 8 декабря 2022 г., выдан (составлен) Филиал Федерального государственного бюджетного учреждения "Федеральная кадастровая палата Федеральной службы государственной регистрации, кадастра и картографии" по Новгородской области
486	Выписка из ЕГРН об объекте недвижимости (ОКС)	№ КУВИ-001/2023-23711525, от 2 февраля 2023 г., выдан (составлен) Филиал публично-правовой компании "Роскадастр" по Новгородской области

1	2	3
487	Выписка из ЕГРН об объекте недвижимости (ОКС)	№ КУВИ-001/2023-5182885, от 12 января 2023 г., выдан (составлен) Филиал Федерального государственного бюджетного учреждения "Федеральная кадастровая палата Федеральной службы государственной регистрации, кадастра и картографии" по Новгородской области
488	Выписка из ЕГРН об объекте недвижимости (ОКС)	№ КУВИ-001/2023-4914317, от 12 января 2023 г., выдан (составлен) Филиал Федерального государственного бюджетного учреждения "Федеральная кадастровая палата Федеральной службы государственной регистрации, кадастра и картографии" по Новгородской области
489	Выписка из ЕГРН об объекте недвижимости (ОКС)	№ КУВИ-001/2022-219240632, от 8 декабря 2022 г., выдан (составлен) Филиал Федерального государственного бюджетного учреждения "Федеральная кадастровая палата Федеральной службы государственной регистрации, кадастра и картографии" по Новгородской области
490	Выписка из ЕГРН об объекте недвижимости (ОКС)	№ КУВИ-001/2022-231682652, от 28 декабря 2022 г., выдан (составлен) Филиал Федерального государственного бюджетного учреждения "Федеральная кадастровая палата Федеральной службы государственной регистрации, кадастра и картографии" по Новгородской области
491	Выписка из ЕГРН об объекте недвижимости (ОКС)	№ КУВИ-001/2022-219240866, от 8 декабря 2022 г., выдан (составлен) Филиал Федерального государственного бюджетного учреждения "Федеральная кадастровая палата Федеральной службы государственной регистрации, кадастра и картографии" по Новгородской области
492	Выписка из ЕГРН об объекте недвижимости (ОКС)	№ КУВИ-001/2022-219240597, от 8 декабря 2022 г., выдан (составлен) Филиал Федерального государственного бюджетного учреждения "Федеральная кадастровая палата Федеральной службы государственной регистрации, кадастра и картографии" по Новгородской области
493	Выписка из ЕГРН об объекте недвижимости (ОКС)	№ КУВИ-001/2022-219241775, от 8 декабря 2022 г., выдан (составлен) Филиал Федерального государственного бюджетного учреждения "Федеральная кадастровая палата Федеральной службы государственной регистрации, кадастра и картографии" по Новгородской области
494	Выписка из ЕГРН об объекте недвижимости (ОКС)	№ КУВИ-001/2023-11159047, от 19 января 2023 г., выдан (составлен) Филиал публично-правовой компании "Роскадастр" по Новгородской области
495	Выписка из ЕГРН об объекте недвижимости (ОКС)	№ КУВИ-001/2022-219239797, от 8 декабря 2022 г., выдан (составлен) Филиал Федерального государственного бюджетного учреждения "Федеральная кадастровая палата Федеральной службы государственной регистрации, кадастра и картографии" по Новгородской области



1	2	3
496	Выписка из ЕГРН об объекте недвижимости (ОКС)	№ КУВИ-001/2022-219241660, от 8 декабря 2022 г., выдан (составлен) Филиал Федерального государственного бюджетного учреждения "Федеральная кадастровая палата Федеральной службы государственной регистрации, кадастра и картографии" по Новгородской области
497	Выписка из ЕГРН об объекте недвижимости (ОКС)	№ КУВИ-001/2022-219239805, от 8 декабря 2022 г., выдан (составлен) Филиал Федерального государственного бюджетного учреждения "Федеральная кадастровая палата Федеральной службы государственной регистрации, кадастра и картографии" по Новгородской области
498	Выписка из ЕГРН об объекте недвижимости (ОКС)	№ КУВИ-001/2022-219240096, от 8 декабря 2022 г., выдан (составлен) Филиал Федерального государственного бюджетного учреждения "Федеральная кадастровая палата Федеральной службы государственной регистрации, кадастра и картографии" по Новгородской области
499	Выписка из ЕГРН об объекте недвижимости (ОКС)	№ КУВИ-001/2022-219239064, от 8 декабря 2022 г., выдан (составлен) Филиал Федерального государственного бюджетного учреждения "Федеральная кадастровая палата Федеральной службы государственной регистрации, кадастра и картографии" по Новгородской области
500	Выписка из ЕГРН об объекте недвижимости (ОКС)	№ КУВИ-001/2022-219241697, от 8 декабря 2022 г., выдан (составлен) Филиал Федерального государственного бюджетного учреждения "Федеральная кадастровая палата Федеральной службы государственной регистрации, кадастра и картографии" по Новгородской области
501	Выписка из ЕГРН об объекте недвижимости (ОКС)	№ КУВИ-001/2022-219241554, от 8 декабря 2022 г., выдан (составлен) Филиал Федерального государственного бюджетного учреждения "Федеральная кадастровая палата Федеральной службы государственной регистрации, кадастра и картографии" по Новгородской области
502	Выписка из ЕГРН об объекте недвижимости (ОКС)	№ КУВИ-001/2023-10994353, от 19 января 2023 г., выдан (составлен) Филиал публично-правовой компании "Роскадастр" по Новгородской области
503	Выписка из ЕГРН об объекте недвижимости (ОКС)	№ КУВИ-001/2023-4914454, от 12 января 2023 г., выдан (составлен) Филиал Федерального государственного бюджетного учреждения "Федеральная кадастровая палата Федеральной службы государственной регистрации, кадастра и картографии" по Новгородской области
504	Выписка из ЕГРН об объекте недвижимости (ОКС)	№ КУВИ-001/2023-20325365, от 30 января 2023 г., выдан (составлен) Филиал публично-правовой компании "Роскадастр" по Новгородской области
505	Выписка из ЕГРН об объекте недвижимости (ОКС)	№ КУВИ-001/2023-118997236, от 23 мая 2023 г., выдан (составлен) Филиал публично-правовой компании "Роскадастр" по Новгородской области
506	Выписка из ЕГРН об объекте недвижимости (ОКС)	№ КУВИ-001/2023-118997268, от 23 мая 2023 г., выдан (составлен) Филиал публично-правовой компании "Роскадастр" по Новгородской области



1	2	3
524	Выписка из ЕГРН об объекте недвижимости (ОКС)	№ КУВИ-001/2023-118997225, от 23 мая 2023 г., выдан (составлен) Филиал публично-правовой компании "Роскадастр" по Новгородской области
525	Выписка из ЕГРН об объекте недвижимости (ОКС)	№ КУВИ-001/2023-118997180, от 23 мая 2023 г., выдан (составлен) Филиал публично-правовой компании "Роскадастр" по Новгородской области
526	Выписка из ЕГРН об объекте недвижимости (ОКС)	№ КУВИ-001/2023-118997186, от 23 мая 2023 г., выдан (составлен) Филиал публично-правовой компании "Роскадастр" по Новгородской области
527	Выписка из ЕГРН об объекте недвижимости (ОКС)	№ КУВИ-001/2023-23713767, от 2 февраля 2023 г., выдан (составлен) Филиал публично-правовой компании "Роскадастр" по Новгородской области
528	Выписка из ЕГРН об объекте недвижимости (ОКС)	№ КУВИ-001/2023-23712562, от 2 февраля 2023 г., выдан (составлен) Филиал публично-правовой компании "Роскадастр" по Новгородской области
529	Выписка из ЕГРН об объекте недвижимости (ОКС)	№ КУВИ-001/2022-219239505, от 8 декабря 2022 г., выдан (составлен) Филиал Федерального государственного бюджетного учреждения "Федеральная кадастровая палата Федеральной службы государственной регистрации, кадастра и картографии" по Новгородской области
530	Выписка из ЕГРН об объекте недвижимости (ОКС)	№ КУВИ-001/2022-219239983, от 8 декабря 2022 г., выдан (составлен) Филиал Федерального государственного бюджетного учреждения "Федеральная кадастровая палата Федеральной службы государственной регистрации, кадастра и картографии" по Новгородской области
531	Выписка из ЕГРН об объекте недвижимости (ОКС)	№ КУВИ-001/2022-219240468, от 8 декабря 2022 г., выдан (составлен) Филиал Федерального государственного бюджетного учреждения "Федеральная кадастровая палата Федеральной службы государственной регистрации, кадастра и картографии" по Новгородской области
532	Выписка из ЕГРН об объекте недвижимости (ОКС)	№ КУВИ-001/2022-219240618, от 8 декабря 2022 г., выдан (составлен) Филиал Федерального государственного бюджетного учреждения "Федеральная кадастровая палата Федеральной службы государственной регистрации, кадастра и картографии" по Новгородской области
533	Выписка из ЕГРН об объекте недвижимости (ОКС)	№ КУВИ-001/2022-231989040, от 29 декабря 2022 г., выдан (составлен) Филиал Федерального государственного бюджетного учреждения "Федеральная кадастровая палата Федеральной службы государственной регистрации, кадастра и картографии" по Новгородской области
534	Выписка из ЕГРН об объекте недвижимости (ОКС)	№ КУВИ-001/2022-219240745, от 8 декабря 2022 г., выдан (составлен) Филиал Федерального государственного бюджетного учреждения "Федеральная кадастровая палата Федеральной службы государственной регистрации, кадастра и картографии" по Новгородской области

1	2	3
535	Выписка из ЕГРН об объекте недвижимости (ОКС)	№ КУВИ-001/2022-219240474, от 8 декабря 2022 г., выдан (составлен) Филиал Федерального государственного бюджетного учреждения "Федеральная кадастровая палата Федеральной службы государственной регистрации, кадастра и картографии" по Новгородской области
536	Выписка из ЕГРН об объекте недвижимости (ОКС)	№ КУВИ-001/2022-219240357, от 8 декабря 2022 г., выдан (составлен) Филиал Федерального государственного бюджетного учреждения "Федеральная кадастровая палата Федеральной службы государственной регистрации, кадастра и картографии" по Новгородской области
537	Выписка из ЕГРН об объекте недвижимости (ОКС)	№ КУВИ-001/2022-219240539, от 8 декабря 2022 г., выдан (составлен) Филиал Федерального государственного бюджетного учреждения "Федеральная кадастровая палата Федеральной службы государственной регистрации, кадастра и картографии" по Новгородской области
538	Выписка из ЕГРН об объекте недвижимости (ОКС)	№ КУВИ-001/2022-219241494, от 8 декабря 2022 г., выдан (составлен) Филиал Федерального государственного бюджетного учреждения "Федеральная кадастровая палата Федеральной службы государственной регистрации, кадастра и картографии" по Новгородской области
539	Выписка из ЕГРН об объекте недвижимости (ОКС)	№ КУВИ-001/2022-219241733, от 8 декабря 2022 г., выдан (составлен) Филиал Федерального государственного бюджетного учреждения "Федеральная кадастровая палата Федеральной службы государственной регистрации, кадастра и картографии" по Новгородской области
540	Выписка из ЕГРН об объекте недвижимости (ОКС)	№ КУВИ-001/2022-219241259, от 8 декабря 2022 г., выдан (составлен) Филиал Федерального государственного бюджетного учреждения "Федеральная кадастровая палата Федеральной службы государственной регистрации, кадастра и картографии" по Новгородской области
541	Выписка из ЕГРН об объекте недвижимости (ОКС)	№ КУВИ-001/2022-219240617, от 8 декабря 2022 г., выдан (составлен) Филиал Федерального государственного бюджетного учреждения "Федеральная кадастровая палата Федеральной службы государственной регистрации, кадастра и картографии" по Новгородской области
542	Выписка из ЕГРН об объекте недвижимости (ОКС)	№ КУВИ-001/2023-23715106, от 2 февраля 2023 г., выдан (составлен) Филиал публично-правовой компании "Роскадастр" по Новгородской области
543	Выписка из ЕГРН об объекте недвижимости (ОКС)	№ КУВИ-001/2022-219240482, от 8 декабря 2022 г., выдан (составлен) Филиал Федерального государственного бюджетного учреждения "Федеральная кадастровая палата Федеральной службы государственной регистрации, кадастра и картографии" по Новгородской области

1	2	3
544	Выписка из ЕГРН об объекте недвижимости (ОКС)	№ КУВИ-001/2022-219241359, от 8 декабря 2022 г., выдан (составлен) Филиал Федерального государственного бюджетного учреждения "Федеральная кадастровая палата Федеральной службы государственной регистрации, кадастра и картографии" по Новгородской области
545	Выписка из ЕГРН об объекте недвижимости (ОКС)	№ КУВИ-001/2022-219241526, от 8 декабря 2022 г., выдан (составлен) Филиал Федерального государственного бюджетного учреждения "Федеральная кадастровая палата Федеральной службы государственной регистрации, кадастра и картографии" по Новгородской области
546	Выписка из ЕГРН об объекте недвижимости (ОКС)	№ КУВИ-001/2022-219241069, от 8 декабря 2022 г., выдан (составлен) Филиал Федерального государственного бюджетного учреждения "Федеральная кадастровая палата Федеральной службы государственной регистрации, кадастра и картографии" по Новгородской области
547	Выписка из ЕГРН об объекте недвижимости (ОКС)	№ КУВИ-001/2022-219240670, от 8 декабря 2022 г., выдан (составлен) Филиал Федерального государственного бюджетного учреждения "Федеральная кадастровая палата Федеральной службы государственной регистрации, кадастра и картографии" по Новгородской области
548	Выписка из ЕГРН об объекте недвижимости (ОКС)	№ КУВИ-001/2022-219240271, от 8 декабря 2022 г., выдан (составлен) Филиал Федерального государственного бюджетного учреждения "Федеральная кадастровая палата Федеральной службы государственной регистрации, кадастра и картографии" по Новгородской области
549	Выписка из ЕГРН об объекте недвижимости (ОКС)	№ КУВИ-001/2023-23712241, от 2 февраля 2023 г., выдан (составлен) Филиал публично-правовой компании "Роскадастр" по Новгородской области
550	Выписка из ЕГРН об объекте недвижимости (ОКС)	№ КУВИ-001/2022-219241149, от 8 декабря 2022 г., выдан (составлен) Филиал Федерального государственного бюджетного учреждения "Федеральная кадастровая палата Федеральной службы государственной регистрации, кадастра и картографии" по Новгородской области
551	Выписка из ЕГРН об объекте недвижимости (ОКС)	№ КУВИ-001/2022-230164429, от 26 декабря 2022 г., выдан (составлен) Филиал Федерального государственного бюджетного учреждения "Федеральная кадастровая палата Федеральной службы государственной регистрации, кадастра и картографии" по Новгородской области
552	Выписка из ЕГРН об объекте недвижимости (ОКС)	№ КУВИ-001/2022-219240039, от 8 декабря 2022 г., выдан (составлен) Филиал Федерального государственного бюджетного учреждения "Федеральная кадастровая палата Федеральной службы государственной регистрации, кадастра и картографии" по Новгородской области











1	2	3
589	Выписка из ЕГРН об объекте недвижимости (ОКС)	№ КУВИ-001/2022-219270197, от 8 декабря 2022 г., выдан (составлен) Филиал Федерального государственного бюджетного учреждения "Федеральная кадастровая палата Федеральной службы государственной регистрации, кадастра и картографии" по Новгородской области
590	Выписка из ЕГРН об объекте недвижимости (ОКС)	№ КУВИ-001/2022-219269385, от 8 декабря 2022 г., выдан (составлен) Филиал Федерального государственного бюджетного учреждения "Федеральная кадастровая палата Федеральной службы государственной регистрации, кадастра и картографии" по Новгородской области
591	Выписка из ЕГРН об объекте недвижимости (ОКС)	№ КУВИ-001/2022-219269858, от 8 декабря 2022 г., выдан (составлен) Филиал Федерального государственного бюджетного учреждения "Федеральная кадастровая палата Федеральной службы государственной регистрации, кадастра и картографии" по Новгородской области
592	Выписка из ЕГРН об объекте недвижимости (ОКС)	№ КУВИ-001/2022-219269534, от 8 декабря 2022 г., выдан (составлен) Филиал Федерального государственного бюджетного учреждения "Федеральная кадастровая палата Федеральной службы государственной регистрации, кадастра и картографии" по Новгородской области
593	Выписка из ЕГРН об объекте недвижимости (ОКС)	№ КУВИ-001/2022-219269098, от 8 декабря 2022 г., выдан (составлен) Филиал Федерального государственного бюджетного учреждения "Федеральная кадастровая палата Федеральной службы государственной регистрации, кадастра и картографии" по Новгородской области
594	Выписка из ЕГРН об объекте недвижимости (ОКС)	№ КУВИ-001/2022-219269244, от 8 декабря 2022 г., выдан (составлен) Филиал Федерального государственного бюджетного учреждения "Федеральная кадастровая палата Федеральной службы государственной регистрации, кадастра и картографии" по Новгородской области
595	Выписка из ЕГРН об объекте недвижимости (ОКС)	№ КУВИ-001/2022-219269630, от 8 декабря 2022 г., выдан (составлен) Филиал Федерального государственного бюджетного учреждения "Федеральная кадастровая палата Федеральной службы государственной регистрации, кадастра и картографии" по Новгородской области
596	Выписка из ЕГРН об объекте недвижимости (ОКС)	№ КУВИ-001/2022-219268894, от 8 декабря 2022 г., выдан (составлен) Филиал Федерального государственного бюджетного учреждения "Федеральная кадастровая палата Федеральной службы государственной регистрации, кадастра и картографии" по Новгородской области
597	Выписка из ЕГРН об объекте недвижимости (ОКС)	№ КУВИ-001/2023-23713969, от 2 февраля 2023 г., выдан (составлен) Филиал публично-правовой компании "Роскадастр" по Новгородской области





1	2	3
616	Выписка из ЕГРН об объекте недвижимости (ОКС)	№ КУВИ-001/2022-219332489, от 8 декабря 2022 г., выдан (составлен) Филиал Федерального государственного бюджетного учреждения "Федеральная кадастровая палата Федеральной службы государственной регистрации, кадастра и картографии" по Новгородской области
617	Выписка из ЕГРН об объекте недвижимости (ОКС)	№ КУВИ-001/2022-219332060, от 8 декабря 2022 г., выдан (составлен) Филиал Федерального государственного бюджетного учреждения "Федеральная кадастровая палата Федеральной службы государственной регистрации, кадастра и картографии" по Новгородской области
618	Выписка из ЕГРН об объекте недвижимости (ОКС)	№ КУВИ-001/2022-219330005, от 8 декабря 2022 г., выдан (составлен) Филиал Федерального государственного бюджетного учреждения "Федеральная кадастровая палата Федеральной службы государственной регистрации, кадастра и картографии" по Новгородской области
619	Выписка из ЕГРН об объекте недвижимости (ОКС)	№ КУВИ-001/2022-219331450, от 8 декабря 2022 г., выдан (составлен) Филиал Федерального государственного бюджетного учреждения "Федеральная кадастровая палата Федеральной службы государственной регистрации, кадастра и картографии" по Новгородской области
620	Выписка из ЕГРН об объекте недвижимости (ОКС)	№ КУВИ-001/2023-118997194, от 23 мая 2023 г., выдан (составлен) Филиал публично-правовой компании "Роскадастр" по Новгородской области
621	Выписка из ЕГРН об объекте недвижимости (ОКС)	№ КУВИ-001/2022-219330193, от 8 декабря 2022 г., выдан (составлен) Филиал Федерального государственного бюджетного учреждения "Федеральная кадастровая палата Федеральной службы государственной регистрации, кадастра и картографии" по Новгородской области
622	Выписка из ЕГРН об объекте недвижимости (ОКС)	№ КУВИ-001/2022-219330216, от 8 декабря 2022 г., выдан (составлен) Филиал Федерального государственного бюджетного учреждения "Федеральная кадастровая палата Федеральной службы государственной регистрации, кадастра и картографии" по Новгородской области
623	Выписка из ЕГРН об объекте недвижимости (ОКС)	№ КУВИ-001/2022-219329947, от 8 декабря 2022 г., выдан (составлен) Филиал Федерального государственного бюджетного учреждения "Федеральная кадастровая палата Федеральной службы государственной регистрации, кадастра и картографии" по Новгородской области
624	Выписка из ЕГРН об объекте недвижимости (ОКС)	№ КУВИ-001/2022-219331339, от 8 декабря 2022 г., выдан (составлен) Филиал Федерального государственного бюджетного учреждения "Федеральная кадастровая палата Федеральной службы государственной регистрации, кадастра и картографии" по Новгородской области

1	2	3
625	Выписка из ЕГРН об объекте недвижимости (ОКС)	№ КУВИ-001/2022-219331529, от 8 декабря 2022 г., выдан (составлен) Филиал Федерального государственного бюджетного учреждения "Федеральная кадастровая палата Федеральной службы государственной регистрации, кадастра и картографии" по Новгородской области
626	Выписка из ЕГРН об объекте недвижимости (ОКС)	№ КУВИ-001/2022-219331470, от 8 декабря 2022 г., выдан (составлен) Филиал Федерального государственного бюджетного учреждения "Федеральная кадастровая палата Федеральной службы государственной регистрации, кадастра и картографии" по Новгородской области
627	Выписка из ЕГРН об объекте недвижимости (ОКС)	№ КУВИ-001/2023-23711848, от 2 февраля 2023 г., выдан (составлен) Филиал публично-правовой компании "Роскадастр" по Новгородской области
628	Выписка из ЕГРН об объекте недвижимости (ОКС)	№ КУВИ-001/2022-219332043, от 8 декабря 2022 г., выдан (составлен) Филиал Федерального государственного бюджетного учреждения "Федеральная кадастровая палата Федеральной службы государственной регистрации, кадастра и картографии" по Новгородской области
629	Выписка из ЕГРН об объекте недвижимости (ОКС)	№ КУВИ-001/2022-219332115, от 8 декабря 2022 г., выдан (составлен) Филиал Федерального государственного бюджетного учреждения "Федеральная кадастровая палата Федеральной службы государственной регистрации, кадастра и картографии" по Новгородской области
630	Выписка из ЕГРН об объекте недвижимости (ОКС)	№ КУВИ-001/2022-219331607, от 8 декабря 2022 г., выдан (составлен) Филиал Федерального государственного бюджетного учреждения "Федеральная кадастровая палата Федеральной службы государственной регистрации, кадастра и картографии" по Новгородской области
631	Выписка из ЕГРН об объекте недвижимости (ОКС)	№ КУВИ-001/2022-228266162, от 22 декабря 2022 г., выдан (составлен) Филиал Федерального государственного бюджетного учреждения "Федеральная кадастровая палата Федеральной службы государственной регистрации, кадастра и картографии" по Новгородской области
632	Выписка из ЕГРН об объекте недвижимости (ОКС)	№ КУВИ-001/2022-219331208, от 8 декабря 2022 г., выдан (составлен) Филиал Федерального государственного бюджетного учреждения "Федеральная кадастровая палата Федеральной службы государственной регистрации, кадастра и картографии" по Новгородской области
633	Выписка из ЕГРН об объекте недвижимости (ОКС)	№ КУВИ-001/2022-225585334, от 19 декабря 2022 г., выдан (составлен) Филиал Федерального государственного бюджетного учреждения "Федеральная кадастровая палата Федеральной службы государственной регистрации, кадастра и картографии" по Новгородской области







1	2	3
652	Выписка из ЕГРН об объекте недвижимости (ОКС)	№ КУВИ-001/2023-23712285, от 2 февраля 2023 г., выдан (составлен) Филиал публично-правовой компании "Роскадастр" по Новгородской области
653	Выписка из ЕГРН об объекте недвижимости (ОКС)	№ КУВИ-001/2022-219409797, от 8 декабря 2022 г., выдан (составлен) Филиал Федерального государственного бюджетного учреждения "Федеральная кадастровая палата Федеральной службы государственной регистрации, кадастра и картографии" по Новгородской области
654	Выписка из ЕГРН об объекте недвижимости (ОКС)	№ КУВИ-001/2022-219408887, от 8 декабря 2022 г., выдан (составлен) Филиал Федерального государственного бюджетного учреждения "Федеральная кадастровая палата Федеральной службы государственной регистрации, кадастра и картографии" по Новгородской области
655	Выписка из ЕГРН об объекте недвижимости (ОКС)	№ КУВИ-001/2022-219408424, от 8 декабря 2022 г., выдан (составлен) Филиал Федерального государственного бюджетного учреждения "Федеральная кадастровая палата Федеральной службы государственной регистрации, кадастра и картографии" по Новгородской области
656	Выписка из ЕГРН об объекте недвижимости (ОКС)	№ КУВИ-001/2022-219408315, от 8 декабря 2022 г., выдан (составлен) Филиал Федерального государственного бюджетного учреждения "Федеральная кадастровая палата Федеральной службы государственной регистрации, кадастра и картографии" по Новгородской области
657	Выписка из ЕГРН об объекте недвижимости (ОКС)	№ КУВИ-001/2022-219408557, от 8 декабря 2022 г., выдан (составлен) Филиал Федерального государственного бюджетного учреждения "Федеральная кадастровая палата Федеральной службы государственной регистрации, кадастра и картографии" по Новгородской области
658	Выписка из ЕГРН об объекте недвижимости (ОКС)	№ КУВИ-001/2022-219407307, от 8 декабря 2022 г., выдан (составлен) Филиал Федерального государственного бюджетного учреждения "Федеральная кадастровая палата Федеральной службы государственной регистрации, кадастра и картографии" по Новгородской области
659	Выписка из ЕГРН об объекте недвижимости (ОКС)	№ КУВИ-001/2022-219407456, от 8 декабря 2022 г., выдан (составлен) Филиал Федерального государственного бюджетного учреждения "Федеральная кадастровая палата Федеральной службы государственной регистрации, кадастра и картографии" по Новгородской области
660	Выписка из ЕГРН об объекте недвижимости (ОКС)	№ КУВИ-001/2023-23712594, от 2 февраля 2023 г., выдан (составлен) Филиал публично-правовой компании "Роскадастр" по Новгородской области
661	Выписка из ЕГРН об объекте недвижимости (ОКС)	№ КУВИ-001/2022-219408627, от 8 декабря 2022 г., выдан (составлен) Филиал Федерального государственного бюджетного учреждения "Федеральная кадастровая палата Федеральной службы государственной регистрации, кадастра и картографии" по Новгородской области









1	2	3
698	Выписка из ЕГРН об объекте недвижимости (ОКС)	№ КУВИ-001/2023-23711783, от 2 февраля 2023 г., выдан (составлен) Филиал публично-правовой компании "Роскадастр" по Новгородской области
699	Выписка из ЕГРН об объекте недвижимости (ОКС)	№ КУВИ-001/2022-219427701, от 8 декабря 2022 г., выдан (составлен) Филиал Федерального государственного бюджетного учреждения "Федеральная кадастровая палата Федеральной службы государственной регистрации, кадастра и картографии" по Новгородской области
700	Выписка из ЕГРН об объекте недвижимости (ОКС)	№ КУВИ-001/2022-219428578, от 8 декабря 2022 г., выдан (составлен) Филиал Федерального государственного бюджетного учреждения "Федеральная кадастровая палата Федеральной службы государственной регистрации, кадастра и картографии" по Новгородской области
701	Выписка из ЕГРН об объекте недвижимости (ОКС)	№ КУВИ-001/2022-219427280, от 8 декабря 2022 г., выдан (составлен) Филиал Федерального государственного бюджетного учреждения "Федеральная кадастровая палата Федеральной службы государственной регистрации, кадастра и картографии" по Новгородской области
702	Выписка из ЕГРН об объекте недвижимости (ОКС)	№ КУВИ-001/2022-219426948, от 8 декабря 2022 г., выдан (составлен) Филиал Федерального государственного бюджетного учреждения "Федеральная кадастровая палата Федеральной службы государственной регистрации, кадастра и картографии" по Новгородской области
703	Выписка из ЕГРН об объекте недвижимости (ОКС)	№ КУВИ-001/2022-219426649, от 8 декабря 2022 г., выдан (составлен) Филиал Федерального государственного бюджетного учреждения "Федеральная кадастровая палата Федеральной службы государственной регистрации, кадастра и картографии" по Новгородской области
704	Выписка из ЕГРН об объекте недвижимости (ОКС)	№ КУВИ-001/2022-219428455, от 8 декабря 2022 г., выдан (составлен) Филиал Федерального государственного бюджетного учреждения "Федеральная кадастровая палата Федеральной службы государственной регистрации, кадастра и картографии" по Новгородской области
705	Выписка из ЕГРН об объекте недвижимости (ОКС)	№ КУВИ-001/2022-219428453, от 8 декабря 2022 г., выдан (составлен) Филиал Федерального государственного бюджетного учреждения "Федеральная кадастровая палата Федеральной службы государственной регистрации, кадастра и картографии" по Новгородской области
706	Выписка из ЕГРН об объекте недвижимости (ОКС)	№ КУВИ-001/2022-219426723, от 8 декабря 2022 г., выдан (составлен) Филиал Федерального государственного бюджетного учреждения "Федеральная кадастровая палата Федеральной службы государственной регистрации, кадастра и картографии" по Новгородской области

1	2	3
707	Выписка из ЕГРН об объекте недвижимости (ОКС)	№ КУВИ-001/2022-219426905, от 8 декабря 2022 г., выдан (составлен) Филиал Федерального государственного бюджетного учреждения "Федеральная кадастровая палата Федеральной службы государственной регистрации, кадастра и картографии" по Новгородской области
708	Выписка из ЕГРН об объекте недвижимости (ОКС)	№ КУВИ-001/2022-219427349, от 8 декабря 2022 г., выдан (составлен) Филиал Федерального государственного бюджетного учреждения "Федеральная кадастровая палата Федеральной службы государственной регистрации, кадастра и картографии" по Новгородской области
709	Выписка из ЕГРН об объекте недвижимости (ОКС)	№ КУВИ-001/2022-219428136, от 8 декабря 2022 г., выдан (составлен) Филиал Федерального государственного бюджетного учреждения "Федеральная кадастровая палата Федеральной службы государственной регистрации, кадастра и картографии" по Новгородской области
710	Выписка из ЕГРН об объекте недвижимости (ОКС)	№ КУВИ-001/2022-219427582, от 8 декабря 2022 г., выдан (составлен) Филиал Федерального государственного бюджетного учреждения "Федеральная кадастровая палата Федеральной службы государственной регистрации, кадастра и картографии" по Новгородской области
711	Выписка из ЕГРН об объекте недвижимости (ОКС)	№ КУВИ-001/2022-219427063, от 8 декабря 2022 г., выдан (составлен) Филиал Федерального государственного бюджетного учреждения "Федеральная кадастровая палата Федеральной службы государственной регистрации, кадастра и картографии" по Новгородской области
712	Выписка из ЕГРН об объекте недвижимости (ОКС)	№ КУВИ-001/2023-23713067, от 2 февраля 2023 г., выдан (составлен) Филиал публично-правовой компании "Роскадастр" по Новгородской области
713	Выписка из ЕГРН об объекте недвижимости (ОКС)	№ КУВИ-001/2022-219426542, от 8 декабря 2022 г., выдан (составлен) Филиал Федерального государственного бюджетного учреждения "Федеральная кадастровая палата Федеральной службы государственной регистрации, кадастра и картографии" по Новгородской области
714	Выписка из ЕГРН об объекте недвижимости (ОКС)	№ КУВИ-001/2022-219428624, от 8 декабря 2022 г., выдан (составлен) Филиал Федерального государственного бюджетного учреждения "Федеральная кадастровая палата Федеральной службы государственной регистрации, кадастра и картографии" по Новгородской области
715	Выписка из ЕГРН об объекте недвижимости (ОКС)	№ КУВИ-001/2022-219427454, от 8 декабря 2022 г., выдан (составлен) Филиал Федерального государственного бюджетного учреждения "Федеральная кадастровая палата Федеральной службы государственной регистрации, кадастра и картографии" по Новгородской области













1	2	3
761	Выписка из ЕГРН об объекте недвижимости (ОКС)	№ КУВИ-001/2022-219954841, от 9 декабря 2022 г., выдан (составлен) Филиал Федерального государственного бюджетного учреждения "Федеральная кадастровая палата Федеральной службы государственной регистрации, кадастра и картографии" по Новгородской области
762	Выписка из ЕГРН об объекте недвижимости (ОКС)	№ КУВИ-001/2022-219987984, от 9 декабря 2022 г., выдан (составлен) Филиал Федерального государственного бюджетного учреждения "Федеральная кадастровая палата Федеральной службы государственной регистрации, кадастра и картографии" по Новгородской области
763	Выписка из ЕГРН об объекте недвижимости (ОКС)	№ КУВИ-001/2022-219952846, от 9 декабря 2022 г., выдан (составлен) Филиал Федерального государственного бюджетного учреждения "Федеральная кадастровая палата Федеральной службы государственной регистрации, кадастра и картографии" по Новгородской области

**5. Сведения о геодезической основе, использованной при подготовке карты-плана территории**

Система координат МСК-53, зона 2

№ п/п	Название пункта и тип знака геодезической сети	Класс геодезической сети	Координаты, м		Сведения о состоянии на 2 марта 2023 г.		
			X	Y	наружного знака пункта	центра знака	марки
1	2	3	4	5	6	7	8
1	Нов. Мельница, сигн.	4	577 597,67	2 174 441,43	Утрачен	Сохранился	Сохранился
2	Витка, сигн.	2	588 851,51	2 183 212,43			
3	Бронница, сигн.		569 010,85	2 201 759,91			

**6. Сведения о средствах измерений**

№ п/п	Наименование прибора (инструмента, аппаратуры)	Сведения об утверждении типа измерений	Реквизиты свидетельства о поверке прибора (инструмента, аппаратуры)
1	2	3	4
1	Тахеометр электронный	Номер: 67610-17. Срок действия: 12.04.2023	С-АЦМ/13-04-2022/148355414 от 13.04.2022
2	Аппаратура геодезическая спутниковая EFT M2 GNSS	Номер: 63059-16. Срок действия: 01.12.2023	С-ГСХ/02-12-2022/205737160 от 02.12.2022
3	Аппаратура геодезическая спутниковая Galaxy G1 Plus	Номер: 74464-19. Срок действия: 19.06.2023	С-ГСХ/20-06-2022/164754560 от 20.06.2022

**7. Пояснения к разделам карты-плана территории**

Карта-план территории подготовлен на территорию, расположенную: Российская Федерация, Новгородская область, городской округ Великий Новгород, город Великий Новгород, в границах квартала 53:23:8123202. Заказчиком комплексных кадастровых работ является: Комитет по управлению муниципальным имуществом и земельными ресурсами Великого Новгорода.

Комплексные кадастровые работы выполняются на основании муниципального контракта №0350300011823000004 от 17.02.2023г.

В результате выполнения комплексных кадастровых работ осуществляется:

1. Исправление реестровых ошибок в сведениях о местоположении границ и площади 10 земельных участков;
2. Внесение сведений о координатах 385 земельных участков, сведения о границах которых отсутствуют в едином государственном реестре недвижимости;
3. Исправление реестровых ошибок в сведениях о местоположении границ 7 объектов капитального строительства;
4. Внесение сведений о координатах 330 объектов капитального строительства, сведения о координатах которых отсутствуют в едином государственном реестре недвижимости.

Исправление реестровых ошибок в сведениях о местоположении границ объектов недвижимости связано с несоответствием сведений, внесенных в ЕГРН, с фактическим расположением объектов. По результатам проведения геодезической съемки был сделан вывод о реестровых ошибках в ранее определенных координатах поворотных точек границ земельных участков, сведения о которых внесены в ЕГРН. Фактическое значение координат характерных точек границ земельных участков было определено по существующим заборам. Исправление реестровых ошибок в местоположении объектов капитального строительства связано с определением фактического расположения объектов на земельном участке.

При подготовке карты-плана территории использовались цифровые ортофотопланы открытого опубликования масштаба 1:2 000 (9) в формате \*TIFF, предоставленные ППК «Роскадастр» в соответствии с договором о предоставлении пространственных данных и материалов, не являющихся объектами авторского права, содержащихся в федеральном фонде пространственных данных, заключенным согласно заявлению о предоставлении пространственных данных и материалов, содержащихся в государственном фонде пространственных данных (регистрационный № 170-5806/2023 от 04.03.2023).

Согласно Правилам землепользования и застройки Великого Новгорода (опубликованы на сайте Администрации Великого Новгорода <http://adm.nov.ru/page/37318>, Утверждены решением Думы Великого Новгорода от 25.12.2019 N 347: Минимальная/максимальная площадь земельных участков – 18 кв. м/45 кв. м;

В карту-план территории не были включены сведения о:

1) О земельных участках, которые фактически расположены за пределами территории проведения комплексных кадастровых работ: 53:23:8123202:16, 53:23:8123202:17.

2) О земельных участках, фактическое местоположение которых определить не удалось:

53:23:8123202:266 - по адресу, соответствующему адресу объекта: установлено относительно ориентира, расположенного за пределами участка. Почтовый адрес ориентира: Новгородская область, Великий Новгород г, 2-комплекс по пр А.Корсунова гск, гараж 172, расположен объект с кадастровым номером 53:23:8123202:773.

53:23:8123202:538 - по сведениям ЕГРН объект расположен по адресу: установлено относительно ориентира, расположенного за пределами участка. Почтовый адрес ориентира: Новгородская область, Великий Новгород г, Александра Корсунова пр-кт, гараж 26а. Права на участок не зарегистрированы, определить фактическое местоположение объекта и его границы не удалось.

3) Об объектах капитального строительства, сведения о координатах характерных точек которых отсутствуют в ЕГРН и определить местоположение которых не удалось:

53:23:0000000:7584 - По сведениям ЕГРН объект расположен по адресу Новгородская область, Великий Новгород г, 2-комплекс по пр А.Корсунова гск, гараж 22 на земельном участке 53:23:8123202:198, принадлежащем Михайловой Светлане Михайловне. По указанному адресу расположен гараж 53:23:8123202:691, принадлежащий также Михайловой Светлане Михайловне.

53:23:0000000:7756 - по сведениям ЕГРН гараж расположен на земельном участке 53:23:8123202:126, о котором отсутствуют сведения в ЕГРН. Связь с правообладателем объекта установить не удалось, фактическое расположение объекта не определено.

53:23:8123202:1025 - по адресу, соответствующему адресу объекта: Российская Федерация, Новгородская область, город Великий Новгород, пр-кт Александра Корсунова, 2 комплекс, гараж 52, расположен объект с кадастровым номером 53:23:8123202:996

53:23:8123202:1032 - по адресу, соответствующему адресу объекта: Российская Федерация, Новгородская область, город Великий Новгород, пр-кт Александра Корсунова, 2 комплекс, гараж 114, расположен объект с кадастровым номером 53:23:8123202:1016

□ 53:23:8123202:609 - по адресу объекта - Новгородская область, Великий Новгород г, 2-комплекс по пр А.Корсунова гск, гараж 30 объекты капитального строительства не обнаружены.

□ 53:23:8123202:714 - По сведениям ЕГРН объект расположен по адресу Новгородская область, Великий Новгород г, Александра Корсунова пр-кт, 2-комплекс, гараж 239 на земельном участке 53:23:8123202:103, принадлежащем Дебдиной Ирине Алексеевне. По указанному адресу расположен гараж 53:23:8123202:721, принадлежащий также Дебдиной Ирине Алексеевне.

□ 53:23:8123202:765 - По сведениям ЕГРН объект расположен по адресу Новгородская область, Великий Новгород г, Александра Корсунова пр-кт, гараж 147. В кадастровом квартале 53:23:8123202 (тер. 2 комплекс гаражей по пр Александра Корсунова) по адресу гараж №147 расположен земельный участок 53:23:8123202:314 и гараж 53:23:8123202:664). Правообладатель у объекта 53:23:8123202:765 отсутствует, фактическое местоположение объекта определить не удалось.

4) Об объектах капитального строительства, фактически расположенных за пределами кадастрового квартала 53:23:8014305:329, 53:23:8123202:553, 53:23:8123202:565, 53:23:8123202:569, 53:23:8123202:570, 53:23:8123202:573, 53:23:8123202:578, 53:23:8123202:583, 53:23:8123202:597, 53:23:8123202:646, 53:23:8123202:647, 53:23:8123202:750.

Карта-план территории составлен на основании сведений ЕГРН.

Сведения о пунктах государственной геодезической сети были предоставлены в выписке 170-4627/2023-В о пунктах государственной геодезической сети, государственной нивелирной сети и государственной гравиметрической сети, выданной Публично-правовой компанией «Роскадастр».

Кадастровый инженер, подготовивший карту-план территории Зоткин Евгений Анатольевич является членом Ассоциации Саморегулируемой организации «Объединение профессионалов кадастровой деятельности» (сокращенное наименование – Ассоциация СРО «ОПКД»), номер в государственном реестре саморегулируемых организаций № 003 от 08.07.2016г., номер кадастрового инженера в реестре СРО №2742; СНИЛС 14548546588; Контактный телефон 89108325238; Почтовый адрес и адрес электронной почты, по которым осуществляется связь с кадастровым инженером: b2b.zotkin@yandex.ru, 170041, Тверская область, г.Тверь, ул.Нахимова, д.79а, пом.2; Организация, работником которой является кадастровый инженер – ИП Зоткин ЕА.

**Сведения об уточняемых земельных участках**

**1. Сведения о характерных точках границы уточняемого земельного участка с кадастровым номером 53:23:8123202:1**

Зона № 2

Обозначение характерных точек границ	Существующие координаты, м		Уточненные координаты, м		Метод определения координат	Средняя квадратическая погрешность определения координат характерной точки (Mt), м	Формулы, примененные для расчета средней квадратической погрешности определения координат характерной точки (Mt), м
	X	Y	X	Y			
1	2	3	4	5	6	7	8
н455У	—	—	580 133,60	2 177 716,32	Метод спутниковых геодезических измерений (определений)	0,10	$\sqrt{(0,04^2 + 0,09^2)} = 0,10$
н716У	—	—	580 134,87	2 177 713,10			
н717У	—	—	580 140,58	2 177 715,46			
н456У	—	—	580 139,29	2 177 718,61			
н455У	—	—	580 133,60	2 177 716,32			

**2. Сведения о частях границ уточняемого земельного участка с кадастровым номером 53:23:8123202:1**

Обозначение части границ		Горизонтальное проложение (S), м	Описание прохождения части границ	Отметка о наличии земельного спора о местоположении границ земельного участка
от т.	до т.			
1	2	3	4	5
н455У	н716У	3,46	—	—
н716У	н717У	6,18		
н717У	н456У	3,40		
н456У	н455У	6,13		

**3. Общие сведения об уточняемом земельном участке с кадастровым номером 53:23:8123202:1**

№ п/п	Наименование характеристики земельного участка	Значение характеристики
1	2	3



1	2	3
1	Адрес земельного участка	Российская Федерация, Новгородская область, Великий Новгород г.о., Великий Новгород г, 2 комплекс гаражей по пр Александра Корсунова тер, уч 19м
	Местоположение земельного участка (при отсутствии присвоенного адреса)	—
	Дополнительные сведения о местоположении земельного участка	—
2	Площадь земельного участка ± величина погрешности определения площади ( $P \pm \Delta P$ ), м <sup>2</sup>	$21 \pm 2$
3	Формула, примененная для расчета предельной допустимой погрешности определения площади земельного участка ( $\Delta P$ ), м <sup>2</sup>	$3,5 * 0,10 * \sqrt{(21,00)} = 2$
4	Площадь земельного участка согласно сведениям Единого государственного реестра недвижимости (Ркад), м <sup>2</sup>	21
5	Оценка расхождения Р и Ркад ( $P - P_{кад}$ ), м <sup>2</sup>	0
6	Предельный минимальный и максимальный размеры земельного участка (Рмин и Рмакс), м <sup>2</sup>	Рмин = 18 Рмакс = 45
7	Кадастровый или иной номер (обозначение) здания, сооружения, объекта незавершенного строительства, расположенного на земельном участке	53:23:8123202:732
8	Иные сведения	—

**1. Сведения о характерных точках границы уточняемого земельного участка с кадастровым номером 53:23:8123202:2**

Зона № <u>2</u>							
Обозначение характерных точек границ	Существующие координаты, м		Уточненные координаты, м		Метод определения координат	Средняя квадратическая погрешность определения координат характерной точки (Mt), м	Формулы, примененные для расчета средней квадратической погрешности определения координат характерной точки (Mt), м
	X	Y	X	Y			
1	2	3	4	5	6	7	8
н455У	—	—	580 133,60	2 177 716,32	Метод спутниковых геодезических измерений (определений)	0,10	$\sqrt{(0,04^2 + 0,09^2)} = 0,10$
н456У	—	—	580 139,29	2 177 718,61			
н457У	—	—	580 138,05	2 177 721,66			

1	2	3	4	5	6	7	8
н458У	—	—	580 132,93	2 177 719,56	Метод спутниковых геодезических измерений (определений)	0,10	$\sqrt{(0,04^2 + 0,09^2)} = 0,10$
н459У	—	—	580 132,41	2 177 719,34			
н455У	—	—	580 133,60	2 177 716,32			

**2. Сведения о частях границ уточняемого земельного участка с кадастровым номером** 53:23:8123202:2

Обозначение части границ		Горизонтальное проложение (S), м	Описание прохождения части границ	Отметка о наличии земельного спора о местоположении границ земельного участка
от т.	до т.			
1	2	3	4	5
н455У	н456У	6,13	—	—
н456У	н457У	3,29		
н457У	н458У	5,53		
н458У	н459У	0,56		
н459У	н455У	3,25		

**3. Общие сведения об уточняемом земельном участке с кадастровым номером** 53:23:8123202:2

№ п/п	Наименование характеристики земельного участка	Значение характеристики
1	2	3
1	Адрес земельного участка	Российская Федерация, Новгородская область, Великий Новгород г.о., Великий Новгород г, 2 комплекс гаражей по пр Александра Корсунова тер, уч 20м
	Местоположение земельного участка (при отсутствии присвоенного адреса)	—
	Дополнительные сведения о местоположении земельного участка	—
2	Площадь земельного участка ± величина погрешности определения площади ( $P \pm \Delta P$ ), м <sup>2</sup>	$20 \pm 2$
3	Формула, примененная для расчета предельной допустимой погрешности определения площади земельного участка ( $\Delta P$ ), м <sup>2</sup>	$3,5 * 0,10 * \sqrt{(20,00)} = 2$
4	Площадь земельного участка согласно сведениям Единого государственного реестра недвижимости (Ркад), м <sup>2</sup>	21
5	Оценка расхождения Р и Ркад ( $P - P_{кад}$ ), м <sup>2</sup>	1
6	Предельный минимальный и максимальный размеры земельного участка ( $P_{мин}$ и $P_{макс}$ ), м <sup>2</sup>	$P_{мин} = 18$ $P_{макс} = 45$

1	2	3
7	Кадастровый или иной номер (обозначение) здания, сооружения, объекта незавершенного строительства, расположенного на земельном участке	53:23:0000000:6686
8	Иные сведения	—

**1. Сведения о характерных точках границы уточняемого земельного участка с кадастровым номером** 53:23:8123202:3

Зона № 2

Обозначение характерных точек границ	Существующие координаты, м		Уточненные координаты, м		Метод определения координат	Средняя квадратическая погрешность определения координат характерной точки (Mt), м	Формулы, примененные для расчета средней квадратической погрешности определения координат характерной точки (Mt), м
	X	Y	X	Y			
1	2	3	4	5	6	7	8
н457У	—	—	580 138,05	2 177 721,66	Метод спутниковых геодезических измерений (определений)	0,10	$\sqrt{(0,04^2 + 0,09^2)} = 0,10$
н478У	—	—	580 136,78	2 177 724,85			
н481У	—	—	580 131,64	2 177 722,85			
н458У	—	—	580 132,93	2 177 719,56			
н457У	—	—	580 138,05	2 177 721,66			

**2. Сведения о частях границ уточняемого земельного участка с кадастровым номером** 53:23:8123202:3

Обозначение части границ		Горизонтальное проложение (S), м	Описание прохождения части границ	Отметка о наличии земельного спора о местоположении границ земельного участка
от т.	до т.			
1	2	3	4	5
н457У	н478У	3,43	—	—
н478У	н481У	5,52		
н481У	н458У	3,53		
н458У	н457У	5,53		

**3. Общие сведения об уточняемом земельном участке с кадастровым номером** 53:23:8123202:3

№ п/п	Наименование характеристики земельного участка	Значение характеристики
1	2	3
1	Адрес земельного участка	Российская Федерация, Новгородская область, Великий Новгород г.о., Великий Новгород г, 2 комплекс гаражей по пр Александра Корсунова тер, уч 21
	Местоположение земельного участка (при отсутствии присвоенного адреса)	—
	Дополнительные сведения о местоположении земельного участка	—
2	Площадь земельного участка ± величина погрешности определения площади ( $P \pm \Delta P$ ), м <sup>2</sup>	$19 \pm 2$
3	Формула, примененная для расчета предельной допустимой погрешности определения площади земельного участка ( $\Delta P$ ), м <sup>2</sup>	$3,5 * 0,10 * \sqrt{(19,00)} = 2$
4	Площадь земельного участка согласно сведениям Единого государственного реестра недвижимости ( $P_{\text{кад}}$ ), м <sup>2</sup>	21
5	Оценка расхождения $P$ и $P_{\text{кад}}$ ( $P - P_{\text{кад}}$ ), м <sup>2</sup>	2
6	Предельный минимальный и максимальный размеры земельного участка ( $P_{\text{мин}}$ и $P_{\text{макс}}$ ), м <sup>2</sup>	$P_{\text{мин}} = 18$ $P_{\text{макс}} = 45$
7	Кадастровый или иной номер (обозначение) здания, сооружения, объекта незавершенного строительства, расположенного на земельном участке	—
8	Иные сведения	—

**1. Сведения о характерных точках границы уточняемого земельного участка с кадастровым номером** 53:23:8123202:4

Зона № <u>2</u>							
Обозначение характерных точек границ	Существующие координаты, м		Уточненные координаты, м		Метод определения координат	Средняя квадратическая погрешность определения координат характерной точки ( $M_t$ ), м	Формулы, примененные для расчета средней квадратической погрешности определения координат характерной точки ( $M_t$ ), м
	X	Y	X	Y			
1	2	3	4	5	6	7	8
н478У	—	—	580 136,78	2 177 724,85	Метод спутниковых геодезических измерений (определений)	0,10	$\sqrt{(0,04^2 + 0,09^2)} = 0,10$

1	2	3	4	5	6	7	8
н479У	—	—	580 135,80	2 177 727,58	Метод спутниковых геодезических измерений (определений)	0,10	$\sqrt{(0,04^2 + 0,09^2)} = 0,10$
н480У	—	—	580 130,56	2 177 725,61			
н481У	—	—	580 131,64	2 177 722,85			
н478У	—	—	580 136,78	2 177 724,85			

**2. Сведения о частях границ уточняемого земельного участка с кадастровым номером** 53:23:8123202:4

Обозначение части границ		Горизонтальное проложение (S), м	Описание прохождения части границ	Отметка о наличии земельного спора о местоположении границ земельного участка
от т.	до т.			
1	2	3	4	5
н478У	н479У	2,90	—	—
н479У	н480У	5,60		
н480У	н481У	2,96		
н481У	н478У	5,52		

**3. Общие сведения об уточняемом земельном участке с кадастровым номером** 53:23:8123202:4

№ п/п	Наименование характеристики земельного участка	Значение характеристики
1	2	3
1	Адрес земельного участка	Российская Федерация, Новгородская область, Великий Новгород г.о., Великий Новгород г, 2 комплекс гаражей по пр Александра Корсунова тер, уч 22м
	Местоположение земельного участка (при отсутствии присвоенного адреса)	—
	Дополнительные сведения о местоположении земельного участка	—
2	Площадь земельного участка ± величина погрешности определения площади (P ± ΔP), м <sup>2</sup>	16 ± 1
3	Формула, примененная для расчета предельной допустимой погрешности определения площади земельного участка (ΔP), м <sup>2</sup>	$3,5*0,10*\sqrt{(16,00)} = 1$
4	Площадь земельного участка согласно сведениям Единого государственного реестра недвижимости (P <sub>кад</sub> ), м <sup>2</sup>	16
5	Оценка расхождения P и P <sub>кад</sub> (P - P <sub>кад</sub> ), м <sup>2</sup>	0
6	Предельный минимальный и максимальный размеры земельного участка (P <sub>мин</sub> и P <sub>макс</sub> ), м <sup>2</sup>	P <sub>мин</sub> = 18 P <sub>макс</sub> = 45

1	2	3
7	Кадастровый или иной номер (обозначение) здания, сооружения, объекта незавершенного строительства, расположенного на земельном участке	53:23:8123202:644
8	Иные сведения	—

**1. Сведения о характерных точках границы уточняемого земельного участка с кадастровым номером 53:23:8123202:5**

Зона № 2							
Обозначение характерных точек границ	Существующие координаты, м		Уточненные координаты, м		Метод определения координат	Средняя квадратическая погрешность определения координат характерной точки (Mt), м	Формулы, примененные для расчета средней квадратической погрешности определения координат характерной точки (Mt), м
	X	Y	X	Y			
1	2	3	4	5	6	7	8
н740У	—	—	580 136,24	2 177 727,76	Метод спутниковых геодезических измерений (определений)	0,10	$\sqrt{(0,04^2 + 0,09^2)} = 0,10$
н741У	—	—	580 134,86	2 177 731,35			
н742У	—	—	580 129,16	2 177 729,18			
н480У	—	—	580 130,56	2 177 725,61			
н479У	—	—	580 135,80	2 177 727,58			
н740У	—	—	580 136,24	2 177 727,76			

**2. Сведения о частях границ уточняемого земельного участка с кадастровым номером 53:23:8123202:5**

Обозначение части границ		Горизонтальное проложение (S), м	Описание прохождения части границ	Отметка о наличии земельного спора о местоположении границ земельного участка
от т.	до т.			
1	2	3	4	5
н740У	н741У	3,85	—	—
н741У	н742У	6,10		
н742У	н480У	3,83		
н480У	н479У	5,60		



1	2	3	4	5	6	7	8
н741У	—	—	580 134,86	2 177 731,35	Метод спутниковых геодезических измерений (определений)	0,10	$\sqrt{(0,04^2 + 0,09^2)} = 0,10$
н596У	—	—	580 133,57	2 177 734,66			
н595У	—	—	580 127,90	2 177 732,39			
н742У	—	—	580 129,16	2 177 729,18			
н741У	—	—	580 134,86	2 177 731,35			

**2. Сведения о частях границ уточняемого земельного участка с кадастровым номером** 53:23:8123202:6

Обозначение части границ		Горизонтальное проложение (S), м	Описание прохождения части границ	Отметка о наличии земельного спора о местоположении границ земельного участка
от т.	до т.			
1	2	3	4	5
н741У	н596У	3,55	—	—
н596У	н595У	6,11		
н595У	н742У	3,45		
н742У	н741У	6,10		

**3. Общие сведения об уточняемом земельном участке с кадастровым номером** 53:23:8123202:6

№ п/п	Наименование характеристики земельного участка	Значение характеристики
1	2	3
1	Адрес земельного участка	Российская Федерация, Новгородская область, Великий Новгород г.о., Великий Новгород г, 2 комплекс гаражей по пр Александра Корсунова тер, уч 24м
	Местоположение земельного участка (при отсутствии присвоенного адреса)	—
	Дополнительные сведения о местоположении земельного участка	—
2	Площадь земельного участка ± величина погрешности определения площади ( $P \pm \Delta P$ ), м <sup>2</sup>	21 ± 2
3	Формула, примененная для расчета предельной допустимой погрешности определения площади земельного участка ( $\Delta P$ ), м <sup>2</sup>	$3,5 * 0,10 * \sqrt{(21,00)} = 2$
4	Площадь земельного участка согласно сведениям Единого государственного реестра недвижимости (P <sub>кад</sub> ), м <sup>2</sup>	17
5	Оценка расхождения P и P <sub>кад</sub> (P - P <sub>кад</sub> ), м <sup>2</sup>	4



1	2	3
6	Пределный минимальный и максимальный размеры земельного участка (Рмин и Рмакс), м <sup>2</sup>	Рмин = 18 Рмакс = 45
7	Кадастровый или иной номер (обозначение) здания, сооружения, объекта незавершенного строительства, расположенного на земельном участке	53:23:8123202:642
8	Иные сведения	—

**1. Сведения о характерных точках границы уточняемого земельного участка с кадастровым номером 53:23:8123202:7**

Зона № 2							
Обозначение характерных точек границ	Существующие координаты, м		Уточненные координаты, м		Метод определения координат	Средняя квадратическая погрешность определения координат характерной точки (Mt), м	Формулы, примененные для расчета средней квадратической погрешности определения координат характерной точки (Mt), м
	X	Y	X	Y			
1	2	3	4	5	6	7	8
н54У	—	—	580 126,58	2 177 735,82	Метод спутниковых геодезических измерений (определений)	0,10	$\sqrt{(0,04^2 + 0,09^2)} = 0,10$
н595У	—	—	580 127,90	2 177 732,39			
н596У	—	—	580 133,57	2 177 734,66			
н597У	—	—	580 133,97	2 177 734,82			
н55У	—	—	580 132,59	2 177 738,24			
н54У	—	—	580 126,58	2 177 735,82			

**2. Сведения о частях границ уточняемого земельного участка с кадастровым номером 53:23:8123202:7**

Обозначение части границ		Горизонтальное проложение (S), м	Описание прохождения части границ	Отметка о наличии земельного спора о местоположении границ земельного участка
от т.	до т.			
1	2	3	4	5
н54У	н595У	3,68	—	—
н595У	н596У	6,11		



1	2	3	4	5	6	7	8
н53У	—	—	580 125,41	2 177 738,72	Метод спутниковых геодезических измерений (определений)	0,10	$\sqrt{(0,04^2 + 0,09^2)} = 0,10$
н54У	—	—	580 126,58	2 177 735,82			
н55У	—	—	580 132,59	2 177 738,24			
н56У	—	—	580 131,38	2 177 741,32			
н53У	—	—	580 125,41	2 177 738,72			

**2. Сведения о частях границ уточняемого земельного участка с кадастровым номером** 53:23:8123202:8

Обозначение части границ		Горизонтальное проложение (S), м	Описание прохождения части границ	Отметка о наличии земельного спора о местоположении границ земельного участка
от т.	до т.			
1	2	3	4	5
н53У	н54У	3,13	—	—
н54У	н55У	6,48		
н55У	н56У	3,31		
н56У	н53У	6,51		

**3. Общие сведения об уточняемом земельном участке с кадастровым номером** 53:23:8123202:8

№ п/п	Наименование характеристики земельного участка	Значение характеристики
1	2	3
1	Адрес земельного участка	Российская Федерация, Новгородская область, Великий Новгород г.о., Великий Новгород г, 2 комплекс гаражей по пр Александра Корсунова тер, уч 26м
	Местоположение земельного участка (при отсутствии присвоенного адреса)	—
	Дополнительные сведения о местоположении земельного участка	—
2	Площадь земельного участка ± величина погрешности определения площади (P ± ΔP), м²	21 ± 2
3	Формула, примененная для расчета предельной допустимой погрешности определения площади земельного участка (ΔP), м²	$3,5 * 0,10 * \sqrt{(21,00)} = 2$
4	Площадь земельного участка согласно сведениям Единого государственного реестра недвижимости (P <sub>кад</sub> ), м²	20
5	Оценка расхождения P и P <sub>кад</sub> (P - P <sub>кад</sub> ), м²	1

1	2	3
6	Предельный минимальный и максимальный размеры земельного участка (Р <sub>мин</sub> и Р <sub>макс</sub> ), м <sup>2</sup>	Р <sub>мин</sub> = 18 Р <sub>макс</sub> = 45
7	Кадастровый или иной номер (обозначение) здания, сооружения, объекта незавершенного строительства, расположенного на земельном участке	53:23:0000000:7917
8	Иные сведения	—

**1. Сведения о характерных точках границы уточняемого земельного участка с кадастровым номером** 53:23:8123202:10

Зона № <u>2</u>							
Обозначение характерных точек границ	Существующие координаты, м		Уточненные координаты, м		Метод определения координат	Средняя квадратическая погрешность определения координат характерной точки (Mt), м	Формулы, примененные для расчета средней квадратической погрешности определения координат характерной точки (Mt), м
	X	Y	X	Y			
1	2	3	4	5	6	7	8
н192У	—	—	580 128,72	2 177 746,49	Метод спутниковых геодезических измерений (определений)	0,10	$\sqrt{(0,04^2 + 0,09^2)} = 0,10$
н193У	—	—	580 126,98	2 177 749,74			
н194У	—	—	580 122,18	2 177 747,07			
н195У	—	—	580 124,04	2 177 743,84			
н192У	—	—	580 128,72	2 177 746,49			

**2. Сведения о частях границ уточняемого земельного участка с кадастровым номером** 53:23:8123202:10

Обозначение части границ		Горизонтальное проложение (S), м	Описание прохождения части границ	Отметка о наличии земельного спора о местоположении границ земельного участка
от т.	до т.			
1	2	3	4	5
н192У	н193У	3,69	—	—
н193У	н194У	5,49		
н194У	н195У	3,73		
н195У	н192У	5,38		

**3. Общие сведения об уточняемом земельном участке с кадастровым номером** 53:23:8123202:10

№ п/п	Наименование характеристики земельного участка	Значение характеристики
1	2	3
1	Адрес земельного участка	Российская Федерация, Новгородская область, Великий Новгород г.о., Великий Новгород г, 2 комплекс гаражей по пр Александра Корсунова тер, уч 28м
	Местоположение земельного участка (при отсутствии присвоенного адреса)	—
	Дополнительные сведения о местоположении земельного участка	—
2	Площадь земельного участка ± величина погрешности определения площади ( $P \pm \Delta P$ ), м <sup>2</sup>	$20 \pm 2$
3	Формула, примененная для расчета предельной допустимой погрешности определения площади земельного участка ( $\Delta P$ ), м <sup>2</sup>	$3,5 * 0,10 * \sqrt{(20,00)} = 2$
4	Площадь земельного участка согласно сведениям Единого государственного реестра недвижимости ( $P_{\text{кад}}$ ), м <sup>2</sup>	20
5	Оценка расхождения $P$ и $P_{\text{кад}}$ ( $P - P_{\text{кад}}$ ), м <sup>2</sup>	0
6	Предельный минимальный и максимальный размеры земельного участка ( $P_{\text{мин}}$ и $P_{\text{макс}}$ ), м <sup>2</sup>	$P_{\text{мин}} = 18$ $P_{\text{макс}} = 45$
7	Кадастровый или иной номер (обозначение) здания, сооружения, объекта незавершенного строительства, расположенного на земельном участке	53:23:0000000:6451
8	Иные сведения	—

**1. Сведения о характерных точках границы уточняемого земельного участка с кадастровым номером** 53:23:8123202:11

Зона № <u>2</u>							
Обозначение характерных точек границ	Существующие координаты, м		Уточненные координаты, м		Метод определения координат	Средняя квадратическая погрешность определения координат характерной точки ( $M_t$ ), м	Формулы, примененные для расчета средней квадратической погрешности определения координат характерной точки ( $M_t$ ), м
	X	Y	X	Y			
1	2	3	4	5	6	7	8
н18У	—	—	580 125,49	2 177 753,23	Метод спутниковых геодезических измерений (определений)	0,10	$\sqrt{(0,04^2 + 0,09^2)} = 0,10$

1	2	3	4	5	6	7	8
н17У	—	—	580 120,32	2 177 750,94	Метод спутниковых геодезических измерений (определений)	0,10	$\sqrt{(0,04^2 + 0,09^2)} = 0,10$
н548У	—	—	580 121,58	2 177 748,04			
н549У	—	—	580 126,75	2 177 750,34			
н18У	—	—	580 125,49	2 177 753,23			

**2. Сведения о частях границ уточняемого земельного участка с кадастровым номером** 53:23:8123202:11

Обозначение части границ		Горизонтальное проложение (S), м	Описание прохождения части границ	Отметка о наличии земельного спора о местоположении границ земельного участка
от т.	до т.			
1	2	3	4	5
н18У	н17У	5,65	—	—
н17У	н548У	3,16		
н548У	н549У	5,66		
н549У	н18У	3,15		

**3. Общие сведения об уточняемом земельном участке с кадастровым номером** 53:23:8123202:11

№ п/п	Наименование характеристики земельного участка	Значение характеристики
1	2	3
1	Адрес земельного участка	—
	Местоположение земельного участка (при отсутствии присвоенного адреса)	Российская Федерация, Новгородская область, Великий Новгород г.о., Великий Новгород г, 2 комплекс гаражей по пр Александра Корсунова тер, уч 29
	Дополнительные сведения о местоположении земельного участка	—
2	Площадь земельного участка ± величина погрешности определения площади ( $P \pm \Delta P$ ), м <sup>2</sup>	18 ± 1
3	Формула, примененная для расчета предельной допустимой погрешности определения площади земельного участка ( $\Delta P$ ), м <sup>2</sup>	$3,5 * 0,10 * \sqrt{(18,00)} = 1$
4	Площадь земельного участка согласно сведениям Единого государственного реестра недвижимости (Ркад), м <sup>2</sup>	18
5	Оценка расхождения Р и Ркад ( $P - P_{кад}$ ), м <sup>2</sup>	0
6	Предельный минимальный и максимальный размеры земельного участка (Рмин и Рмакс), м <sup>2</sup>	Рмин = 18 Рмакс = 45

1	2	3
7	Кадастровый или иной номер (обозначение) здания, сооружения, объекта незавершенного строительства, расположенного на земельном участке	—
8	Иные сведения	—

**1. Сведения о характерных точках границы уточняемого земельного участка с кадастровым номером 53:23:8123202:12**

Зона № 2

Обозначение характерных точек границ	Существующие координаты, м		Уточненные координаты, м		Метод определения координат	Средняя квадратическая погрешность определения координат характерной точки (Mt), м	Формулы, примененные для расчета средней квадратической погрешности определения координат характерной точки (Mt), м
	X	Y	X	Y			
1	2	3	4	5	6	7	8
н15У	—	—	580 124,23	2 177 756,19	Метод спутниковых геодезических измерений (определений)	0,10	$\sqrt{(0,04^2 + 0,09^2)} = 0,10$
н16У	—	—	580 119,07	2 177 753,89			
н17У	—	—	580 120,32	2 177 750,94			
н18У	—	—	580 125,49	2 177 753,23			
н15У	—	—	580 124,23	2 177 756,19			

**2. Сведения о частях границ уточняемого земельного участка с кадастровым номером 53:23:8123202:12**

Обозначение части границ		Горизонтальное проложение (S), м	Описание прохождения части границ	Отметка о наличии земельного спора о местоположении границ земельного участка
от т.	до т.			
1	2	3	4	5
н15У	н16У	5,65	—	—
н16У	н17У	3,20		
н17У	н18У	5,65		
н18У	н15У	3,22		

**3. Общие сведения об уточняемом земельном участке с кадастровым номером** 53:23:8123202:12

№ п/п	Наименование характеристики земельного участка	Значение характеристики
1	2	3
1	Адрес земельного участка	Российская Федерация, Новгородская область, Великий Новгород г.о., Великий Новгород г, 2 комплекс гаражей по пр Александра Корсунова тер, уч 30м
	Местоположение земельного участка (при отсутствии присвоенного адреса)	—
	Дополнительные сведения о местоположении земельного участка	—
2	Площадь земельного участка ± величина погрешности определения площади ( $P \pm \Delta P$ ), м <sup>2</sup>	18 ± 1
3	Формула, примененная для расчета предельной допустимой погрешности определения площади земельного участка ( $\Delta P$ ), м <sup>2</sup>	$3,5 * 0,10 * \sqrt{(18,00)} = 1$
4	Площадь земельного участка согласно сведениям Единого государственного реестра недвижимости ( $P_{\text{кад}}$ ), м <sup>2</sup>	18
5	Оценка расхождения $P$ и $P_{\text{кад}}$ ( $P - P_{\text{кад}}$ ), м <sup>2</sup>	0
6	Предельный минимальный и максимальный размеры земельного участка ( $P_{\text{мин}}$ и $P_{\text{макс}}$ ), м <sup>2</sup>	$P_{\text{мин}} = 18$ $P_{\text{макс}} = 45$
7	Кадастровый или иной номер (обозначение) здания, сооружения, объекта незавершенного строительства, расположенного на земельном участке	53:23:8123202:609
8	Иные сведения	—

**1. Сведения о характерных точках границы уточняемого земельного участка с кадастровым номером** 53:23:8123202:13

Зона № <u>2</u>							
Обозначение характерных точек границ	Существующие координаты, м		Уточненные координаты, м		Метод определения координат	Средняя квадратическая погрешность определения координат характерной точки ( $M_t$ ), м	Формулы, примененные для расчета средней квадратической погрешности определения координат характерной точки ( $M_t$ ), м
	X	Y	X	Y			
1	2	3	4	5	6	7	8
н605У	—	—	580 122,98	2 177 759,08	Метод спутниковых геодезических измерений (определений)	0,10	$\sqrt{(0,04^2 + 0,09^2)} = 0,10$



1	2	3	4	5	6	7	8
н606У	—	—	580 117,76	2 177 756,85	Метод спутниковых геодезических измерений (определений)	0,10	$\sqrt{(0,04^2 + 0,09^2)} = 0,10$
н16У	—	—	580 119,07	2 177 753,89			
н15У	—	—	580 124,23	2 177 756,19			
н605У	—	—	580 122,98	2 177 759,08			

**2. Сведения о частях границ уточняемого земельного участка с кадастровым номером** 53:23:8123202:13

Обозначение части границ		Горизонтальное проложение (S), м	Описание прохождения части границ	Отметка о наличии земельного спора о местоположении границ земельного участка
от т.	до т.			
1	2	3	4	5
н605У	н606У	5,68	—	—
н606У	н16У	3,24		
н16У	н15У	5,65		
н15У	н605У	3,15		

**3. Общие сведения об уточняемом земельном участке с кадастровым номером** 53:23:8123202:13

№ п/п	Наименование характеристики земельного участка	Значение характеристики
1	2	3
1	Адрес земельного участка	Российская Федерация, Новгородская область, Великий Новгород г.о., Великий Новгород г, 2 комплекс гаражей по пр Александра Корсунова тер, уч 31м
	Местоположение земельного участка (при отсутствии присвоенного адреса)	—
	Дополнительные сведения о местоположении земельного участка	—
2	Площадь земельного участка ± величина погрешности определения площади (P ± ΔP), м <sup>2</sup>	18 ± 1
3	Формула, примененная для расчета предельной допустимой погрешности определения площади земельного участка (ΔP), м <sup>2</sup>	$3,5*0,10*\sqrt{(18,00)} = 1$
4	Площадь земельного участка согласно сведениям Единого государственного реестра недвижимости (P <sub>кад</sub> ), м <sup>2</sup>	18
5	Оценка расхождения P и P <sub>кад</sub> (P - P <sub>кад</sub> ), м <sup>2</sup>	0
6	Предельный минимальный и максимальный размеры земельного участка (P <sub>мин</sub> и P <sub>макс</sub> ), м <sup>2</sup>	P <sub>мин</sub> = 18 P <sub>макс</sub> = 45

1	2	3
7	Кадастровый или иной номер (обозначение) здания, сооружения, объекта незавершенного строительства, расположенного на земельном участке	53:23:8123202:611
8	Иные сведения	—

**1. Сведения о характерных точках границы уточняемого земельного участка с кадастровым номером** 53:23:8123202:15

Зона № <u>2</u>							
Обозначение характерных точек границ	Существующие координаты, м		Уточненные координаты, м		Метод определения координат	Средняя квадратическая погрешность определения координат характерной точки (Mt), м	Формулы, примененные для расчета средней квадратической погрешности определения координат характерной точки (Mt), м
	X	Y	X	Y			
1	2	3	4	5	6	7	8
н258У	—	—	580 204,03	2 177 686,65	Метод спутниковых геодезических измерений (определений)	0,10	$\sqrt{(0,04^2 + 0,09^2)} = 0,10$
н183У	—	—	580 204,98	2 177 687,26			
н19У	—	—	580 203,76	2 177 689,16			
н23У	—	—	580 198,22	2 177 685,64			
н788У	—	—	580 199,53	2 177 683,70			
н258У	—	—	580 204,03	2 177 686,65			

**2. Сведения о частях границ уточняемого земельного участка с кадастровым номером** 53:23:8123202:15

Обозначение части границ		Горизонтальное проложение (S), м	Описание прохождения части границ	Отметка о наличии земельного спора о местоположении границ земельного участка
от т.	до т.			
1	2	3	4	5
н258У	н183У	1,13	—	—
н183У	н19У	2,26		
н19У	н23У	6,56		
н23У	н788У	2,34		



1	2	3	4	5	6	7	8
н660У	—	—	580 155,99	2 177 722,62	Метод спутниковых геодезических измерений (определений)	0,10	$\sqrt{(0,04^2 + 0,09^2)} = 0,10$
н661У	—	—	580 154,88	2 177 725,18			
н662У	—	—	580 154,64	2 177 725,73			
н663У	—	—	580 149,59	2 177 723,41			
н664У	—	—	580 150,94	2 177 720,36			
н660У	—	—	580 155,99	2 177 722,62			

**2. Сведения о частях границ уточняемого земельного участка с кадастровым номером** 53:23:8123202:19

Обозначение части границ		Горизонтальное проложение (S), м	Описание прохождения части границ	Отметка о наличии земельного спора о местоположении границ земельного участка
от т.	до т.			
1	2	3	4	5
н660У	н661У	2,79	—	—
н661У	н662У	0,60		
н662У	н663У	5,56		
н663У	н664У	3,34		
н664У	н660У	5,53		

**3. Общие сведения об уточняемом земельном участке с кадастровым номером** 53:23:8123202:19

№ п/п	Наименование характеристики земельного участка	Значение характеристики
1	2	3
1	Адрес земельного участка	—
	Местоположение земельного участка (при отсутствии присвоенного адреса)	Российская Федерация, Новгородская область, Великий Новгород г.о., Великий Новгород г, 2 комплекс гаражей по пр Александра Корсунова тер, уч 17
	Дополнительные сведения о местоположении земельного участка	—
2	Площадь земельного участка ± величина погрешности определения площади ( $P \pm \Delta P$ ), м <sup>2</sup>	$19 \pm 2$
3	Формула, примененная для расчета предельной допустимой погрешности определения площади земельного участка ( $\Delta P$ ), м <sup>2</sup>	$3,5 * 0,10 * \sqrt{(19,00)} = 2$

1	2	3
4	Площадь земельного участка согласно сведениям Единого государственного реестра недвижимости (Ркад), м <sup>2</sup>	16
5	Оценка расхождения Р и Ркад (Р - Ркад), м <sup>2</sup>	3
6	Предельный минимальный и максимальный размеры земельного участка (Рмин и Рмакс), м <sup>2</sup>	Рмин = 18 Рмакс = 45
7	Кадастровый или иной номер (обозначение) здания, сооружения, объекта незавершенного строительства, расположенного на земельном участке	—
8	Иные сведения	—

**1. Сведения о характерных точках границы уточняемого земельного участка с кадастровым номером 53:23:8123202:20**

Зона № 2

Обозначение характерных точек границ	Существующие координаты, м		Уточненные координаты, м		Метод определения координат	Средняя квадратическая погрешность определения координат характерной точки (Mt), м	Формулы, примененные для расчета средней квадратической погрешности определения координат характерной точки (Mt), м
	X	Y	X	Y			
1	2	3	4	5	6	7	8
н662У	—	—	580 154,64	2 177 725,73	Метод спутниковых геодезических измерений (определений)	0,10	$\sqrt{(0,04^2 + 0,09^2)} = 0,10$
н764У	—	—	580 153,11	2 177 729,25			
н765У	—	—	580 148,00	2 177 727,00			
н663У	—	—	580 149,59	2 177 723,41			
н662У	—	—	580 154,64	2 177 725,73			
н662У	—	—	580 154,64	2 177 725,73			

**2. Сведения о частях границ уточняемого земельного участка с кадастровым номером 53:23:8123202:20**

Обозначение части границ		Горизонтальное проложение (S), м	Описание прохождения части границ	Отметка о наличии земельного спора о местоположении границ земельного участка
от т.	до т.			
1	2	3	4	5
н662У	н764У	3,84	—	—



1	2	3	4	5	6	7	8
н764У	—	—	580 153,11	2 177 729,25	Метод спутниковых геодезических измерений (определений)	0,10	$\sqrt{(0,04^2 + 0,09^2)} = 0,10$
н510У	—	—	580 153,02	2 177 729,46			
н83У	—	—	580 151,63	2 177 732,67			
н87У	—	—	580 146,47	2 177 730,45			
н765У	—	—	580 148,00	2 177 727,00			
н764У	—	—	580 153,11	2 177 729,25			

**2. Сведения о частях границ уточняемого земельного участка с кадастровым номером** 53:23:8123202:21

Обозначение части границ		Горизонтальное проложение (S), м	Описание прохождения части границ	Отметка о наличии земельного спора о местоположении границ земельного участка
от т.	до т.			
1	2	3	4	5
н764У	н510У	0,23	—	—
н510У	н83У	3,50		
н83У	н87У	5,62		
н87У	н765У	3,77		
н765У	н764У	5,58		

**3. Общие сведения об уточняемом земельном участке с кадастровым номером** 53:23:8123202:21

№ п/п	Наименование характеристики земельного участка	Значение характеристики
1	2	3
1	Адрес земельного участка	Российская Федерация, Новгородская область, Великий Новгород г.о., Великий Новгород г, 2 комплекс гаражей по пр Александра Корсунова тер, уч 15м
	Местоположение земельного участка (при отсутствии присвоенного адреса)	—
	Дополнительные сведения о местоположении земельного участка	—
2	Площадь земельного участка ± величина погрешности определения площади (P ± ΔP), м²	21 ± 2
3	Формула, примененная для расчета предельной допустимой погрешности определения площади земельного участка (ΔP), м²	$3,5*0,10*\sqrt{(21,00)} = 2$

1	2	3
4	Площадь земельного участка согласно сведениям Единого государственного реестра недвижимости (Ркад), м <sup>2</sup>	21
5	Оценка расхождения Р и Ркад (Р - Ркад), м <sup>2</sup>	0
6	Предельный минимальный и максимальный размеры земельного участка (Рмин и Рмакс), м <sup>2</sup>	Рмин = 18 Рмакс = 45
7	Кадастровый или иной номер (обозначение) здания, сооружения, объекта незавершенного строительства, расположенного на земельном участке	53:23:8123202:641
8	Иные сведения	—

**1. Сведения о характерных точках границы уточняемого земельного участка с кадастровым номером** 53:23:8123202:22

Зона №		2					
Обозначение характерных точек границ	Существующие координаты, м		Уточненные координаты, м		Метод определения координат	Средняя квадратическая погрешность определения координат характерной точки (Mt), м	Формулы, примененные для расчета средней квадратической погрешности определения координат характерной точки (Mt), м
	X	Y	X	Y			
1	2	3	4	5	6	7	8
н83У	—	—	580 151,63	2 177 732,67	Метод спутниковых геодезических измерений (определений)	0,10	$\sqrt{(0,04^2 + 0,09^2)} = 0,10$
н84У	—	—	580 151,40	2 177 733,19			
н85У	—	—	580 150,15	2 177 736,06			
н86У	—	—	580 144,99	2 177 733,80			
н87У	—	—	580 146,47	2 177 730,45			
н83У	—	—	580 151,63	2 177 732,67			

**2. Сведения о частях границ уточняемого земельного участка с кадастровым номером** 53:23:8123202:22

Обозначение части границ от т.	до т.	Горизонтальное проложение (S), м	Описание прохождения части границ	Отметка о наличии земельного спора о местоположении границ земельного участка
--------------------------------	-------	----------------------------------	-----------------------------------	---



1	2	3	4	5
н83У	н84У	0,57	—	—
н84У	н85У	3,13		
н85У	н86У	5,63		
н86У	н87У	3,66		
н87У	н83У	5,62		

**3. Общие сведения об уточняемом земельном участке с кадастровым номером** 53:23:8123202:22

№ п/п	Наименование характеристики земельного участка	Значение характеристики
1	2	3
1	Адрес земельного участка	Российская Федерация, Новгородская область, Великий Новгород г.о., Великий Новгород г, 2 комплекс гаражей по пр Александра Корсунова тер, уч 14м
	Местоположение земельного участка (при отсутствии присвоенного адреса)	—
	Дополнительные сведения о местоположении земельного участка	—
2	Площадь земельного участка ± величина погрешности определения площади ( $P \pm \Delta P$ ), м <sup>2</sup>	$21 \pm 2$
3	Формула, примененная для расчета предельной допустимой погрешности определения площади земельного участка ( $\Delta P$ ), м <sup>2</sup>	$3,5 * 0,10 * \sqrt{(21,00)} = 2$
4	Площадь земельного участка согласно сведениям Единого государственного реестра недвижимости ( $R_{\text{кад}}$ ), м <sup>2</sup>	21
5	Оценка расхождения $P$ и $R_{\text{кад}}$ ( $P - R_{\text{кад}}$ ), м <sup>2</sup>	0
6	Предельный минимальный и максимальный размеры земельного участка ( $R_{\text{мин}}$ и $R_{\text{макс}}$ ), м <sup>2</sup>	$R_{\text{мин}} = 18$ $R_{\text{макс}} = 45$
7	Кадастровый или иной номер (обозначение) здания, сооружения, объекта незавершенного строительства, расположенного на земельном участке	—
8	Иные сведения	—

**1. Сведения о характерных точках границы уточняемого земельного участка с кадастровым номером 53:23:8123202:23**

Зона № <u>2</u>							
Обозначение характерных точек границ	Существующие координаты, м		Уточненные координаты, м		Метод определения координат	Средняя квадратическая погрешность определения координат характерной точки (Mt), м	Формулы, примененные для расчета средней квадратической погрешности определения координат характерной точки (Mt), м
	X	Y	X	Y			
1	2	3	4	5	6	7	8
н85У	—	—	580 150,15	2 177 736,06	Метод спутниковых геодезических измерений (определений)	0,10	$\sqrt{(0,04^2 + 0,09^2)} = 0,10$
н551У	—	—	580 150,09	2 177 736,21			
н88У	—	—	580 148,67	2 177 739,47			
н92У	—	—	580 143,52	2 177 737,13			
н86У	—	—	580 144,99	2 177 733,80			
н85У	—	—	580 150,15	2 177 736,06			

**2. Сведения о частях границ уточняемого земельного участка с кадастровым номером 53:23:8123202:23**

Обозначение части границ		Горизонтальное проложение (S), м	Описание прохождения части границ	Отметка о наличии земельного спора о местоположении границ земельного участка
от т.	до т.			
1	2	3	4	5
н85У	н551У	0,16	—	—
н551У	н88У	3,56		
н88У	н92У	5,66		
н92У	н86У	3,64		
н86У	н85У	5,63		

**3. Общие сведения об уточняемом земельном участке с кадастровым номером 53:23:8123202:23**

№ п/п	Наименование характеристики земельного участка	Значение характеристики
1	2	3
1	2	3

1	2	3
1	Адрес земельного участка	Российская Федерация, Новгородская область, Великий Новгород г.о., Великий Новгород г, 2 комплекс гаражей по пр Александра Корсунова тер, уч 1
	Местоположение земельного участка (при отсутствии присвоенного адреса)	—
	Дополнительные сведения о местоположении земельного участка	—
2	Площадь земельного участка ± величина погрешности определения площади ( $P \pm \Delta P$ ), м <sup>2</sup>	$21 \pm 2$
3	Формула, примененная для расчета предельной допустимой погрешности определения площади земельного участка ( $\Delta P$ ), м <sup>2</sup>	$3,5 * 0,10 * \sqrt{(21,00)} = 2$
4	Площадь земельного участка согласно сведениям Единого государственного реестра недвижимости ( $P_{\text{кад}}$ ), м <sup>2</sup>	20
5	Оценка расхождения $P$ и $P_{\text{кад}}$ ( $P - P_{\text{кад}}$ ), м <sup>2</sup>	1
6	Предельный минимальный и максимальный размеры земельного участка ( $P_{\text{мин}}$ и $P_{\text{макс}}$ ), м <sup>2</sup>	$P_{\text{мин}} = 18$ $P_{\text{макс}} = 45$
7	Кадастровый или иной номер (обозначение) здания, сооружения, объекта незавершенного строительства, расположенного на земельном участке	53:23:8123202:640
8	Иные сведения	—

**1. Сведения о характерных точках границы уточняемого земельного участка с кадастровым номером 53:23:8123202:24**

Зона № <u>2</u>							
Обозначение характерных точек границ	Существующие координаты, м		Уточненные координаты, м		Метод определения координат	Средняя квадратическая погрешность определения координат характерной точки ( $M_t$ ), м	Формулы, примененные для расчета средней квадратической погрешности определения координат характерной точки ( $M_t$ ), м
	X	Y	X	Y			
1	2	3	4	5	6	7	8
н88У	—	—	580 148,67	2 177 739,47	Метод спутниковых геодезических измерений (определений)	0,10	$\sqrt{(0,04^2 + 0,09^2)} = 0,10$
н89У	—	—	580 147,29	2 177 742,64			
н90У	—	—	580 147,18	2 177 742,90			

1	2	3	4	5	6	7	8
н91У	—	—	580 141,96	2 177 740,65	Метод спутниковых геодезических измерений (определений)	0,10	$\sqrt{(0,04^2 + 0,09^2)} = 0,10$
н92У	—	—	580 143,52	2 177 737,13			
н88У	—	—	580 148,67	2 177 739,47			

**2. Сведения о частях границ уточняемого земельного участка с кадастровым номером** 53:23:8123202:24

Обозначение части границ		Горизонтальное проложение (S), м	Описание прохождения части границ	Отметка о наличии земельного спора о местоположении границ земельного участка
от т.	до т.			
1	2	3	4	5
н88У	н89У	3,46	—	—
н89У	н90У	0,28		
н90У	н91У	5,68		
н91У	н92У	3,85		
н92У	н88У	5,66		

**3. Общие сведения об уточняемом земельном участке с кадастровым номером** 53:23:8123202:24

№ п/п	Наименование характеристики земельного участка	Значение характеристики
1	2	3
1	Адрес земельного участка	—
	Местоположение земельного участка (при отсутствии присвоенного адреса)	Российская Федерация, Новгородская область, Великий Новгород г.о., Великий Новгород г, 2 комплекс гаражей по пр Александра Корсунова тер, уч 2
	Дополнительные сведения о местоположении земельного участка	—
2	Площадь земельного участка ± величина погрешности определения площади (P ± ΔP), м <sup>2</sup>	22 ± 2
3	Формула, примененная для расчета предельной допустимой погрешности определения площади земельного участка (ΔP), м <sup>2</sup>	$3,5 * 0,10 * \sqrt{(22,00)} = 2$
4	Площадь земельного участка согласно сведениям Единого государственного реестра недвижимости (P <sub>кад</sub> ), м <sup>2</sup>	21
5	Оценка расхождения P и P <sub>кад</sub> (P - P <sub>кад</sub> ), м <sup>2</sup>	1
6	Предельный минимальный и максимальный размеры земельного участка (P <sub>мин</sub> и P <sub>макс</sub> ), м <sup>2</sup>	P <sub>мин</sub> = 18 P <sub>макс</sub> = 45

1	2	3
7	Кадастровый или иной номер (обозначение) здания, сооружения, объекта незавершенного строительства, расположенного на земельном участке	—
8	Иные сведения	—

**1. Сведения о характерных точках границы уточняемого земельного участка с кадастровым номером 53:23:8123202:25**

Зона № 2							
Обозначение характерных точек границ	Существующие координаты, м		Уточненные координаты, м		Метод определения координат	Средняя квадратическая погрешность определения координат характерной точки (Mt), м	Формулы, примененные для расчета средней квадратической погрешности определения координат характерной точки (Mt), м
	X	Y	X	Y			
1	2	3	4	5	6	7	8
н90У	—	—	580 147,18	2 177 742,90	Метод спутниковых геодезических измерений (определений)	0,10	$\sqrt{(0,04^2 + 0,09^2)} = 0,10$
н669У	—	—	580 145,85	2 177 746,01			
н625У	—	—	580 145,73	2 177 746,28			
н626У	—	—	580 140,51	2 177 743,92			
н91У	—	—	580 141,96	2 177 740,65			
н90У	—	—	580 147,18	2 177 742,90			

**2. Сведения о частях границ уточняемого земельного участка с кадастровым номером 53:23:8123202:25**

Обозначение части границ		Горизонтальное проложение (S), м	Описание прохождения части границ	Отметка о наличии земельного спора о местоположении границ земельного участка
от т.	до т.			
1	2	3	4	5
н90У	н669У	3,38	—	—
н669У	н625У	0,30		
н625У	н626У	5,73		
н626У	н91У	3,58		

1	2	3	4	5
н91У	н90У	5,68	—	—

**3. Общие сведения об уточняемом земельном участке с кадастровым номером 53:23:8123202:25**

№ п/п	Наименование характеристики земельного участка	Значение характеристики
1	2	3
1	Адрес земельного участка	—
	Местоположение земельного участка (при отсутствии присвоенного адреса)	Российская Федерация, Новгородская область, Великий Новгород г.о., Великий Новгород г, 2 комплекс гаражей по пр Александра Корсунова тер, уч 3
	Дополнительные сведения о местоположении земельного участка	—
2	Площадь земельного участка ± величина погрешности определения площади ( $P \pm \Delta P$ ), м <sup>2</sup>	$21 \pm 2$
3	Формула, примененная для расчета предельной допустимой погрешности определения площади земельного участка ( $\Delta P$ ), м <sup>2</sup>	$3,5 * 0,10 * \sqrt{(21,00)} = 2$
4	Площадь земельного участка согласно сведениям Единого государственного реестра недвижимости ( $R_{кад}$ ), м <sup>2</sup>	21
5	Оценка расхождения $P$ и $R_{кад}$ ( $P - R_{кад}$ ), м <sup>2</sup>	0
6	Предельный минимальный и максимальный размеры земельного участка ( $R_{мин}$ и $R_{макс}$ ), м <sup>2</sup>	$R_{мин} = 18$ $R_{макс} = 45$
7	Кадастровый или иной номер (обозначение) здания, сооружения, объекта незавершенного строительства, расположенного на земельном участке	—
8	Иные сведения	—

**1. Сведения о характерных точках границы уточняемого земельного участка с кадастровым номером 53:23:8123202:26**

Зона № 2							
Обозначение характерных точек границ	Существующие координаты, м		Уточненные координаты, м		Метод определения координат	Средняя квадратическая погрешность определения координат характерной точки ( $Mt$ ), м	Формулы, примененные для расчета средней квадратической погрешности определения координат характерной точки ( $Mt$ ), м
	X	Y	X	Y			
1	2	3	4	5	6	7	8
н625У	—	—	580 145,73	2 177 746,28	Метод спутниковых геодезических измерений (определений)	0,10	$\sqrt{(0,04^2 + 0,09^2)} = 0,10$

1	2	3	4	5	6	7	8
н274У	—	—	580 144,52	2 177 749,02	Метод спутниковых геодезических измерений (определений)	0,10	$\sqrt{(0,04^2 + 0,09^2)} = 0,10$
н144У	—	—	580 144,43	2 177 749,21			
н147У	—	—	580 139,18	2 177 746,93			
н626У	—	—	580 140,51	2 177 743,92			
н625У	—	—	580 145,73	2 177 746,28			

**2. Сведения о частях границ уточняемого земельного участка с кадастровым номером** 53:23:8123202:26

Обозначение части границ		Горизонтальное проложение (S), м	Описание прохождения части границ	Отметка о наличии земельного спора о местоположении границ земельного участка
от т.	до т.			
1	2	3	4	5
н625У	н274У	3,00	—	—
н274У	н144У	0,21		
н144У	н147У	5,72		
н147У	н626У	3,29		
н626У	н625У	5,73		

**3. Общие сведения об уточняемом земельном участке с кадастровым номером** 53:23:8123202:26

№ п/п	Наименование характеристики земельного участка	Значение характеристики
1	2	3
1	Адрес земельного участка	Российская Федерация, Новгородская область, Великий Новгород г.о., Великий Новгород г, 2 комплекс гаражей по пр Александра Корсунова тер, уч 4м
	Местоположение земельного участка (при отсутствии присвоенного адреса)	—
	Дополнительные сведения о местоположении земельного участка	—
2	Площадь земельного участка ± величина погрешности определения площади ( $P \pm \Delta P$ ), м <sup>2</sup>	19 ± 2
3	Формула, примененная для расчета предельной допустимой погрешности определения площади земельного участка ( $\Delta P$ ), м <sup>2</sup>	$3,5 * 0,10 * \sqrt{(19,00)} = 2$
4	Площадь земельного участка согласно сведениям Единого государственного реестра недвижимости (Ркад), м <sup>2</sup>	17

1	2	3
5	Оценка расхождения Р и Ркад (Р - Ркад), м <sup>2</sup>	2
6	Предельный минимальный и максимальный размеры земельного участка (Рмин и Рмакс), м <sup>2</sup>	Рмин = 18 Рмакс = 45
7	Кадастровый или иной номер (обозначение) здания, сооружения, объекта незавершенного строительства, расположенного на земельном участке	53:23:0000000:7839
8	Иные сведения	—

**1. Сведения о характерных точках границы уточняемого земельного участка с кадастровым номером 53:23:8123202:27**

Зона № 2							
Обозначение характерных точек границ	Существующие координаты, м		Уточненные координаты, м		Метод определения координат	Средняя квадратическая погрешность определения координат характерной точки (Mt), м	Формулы, примененные для расчета средней квадратической погрешности определения координат характерной точки (Mt), м
	X	Y	X	Y			
1	2	3	4	5	6	7	8
н144У	—	—	580 144,43	2 177 749,21	Метод спутниковых геодезических измерений (определений)	0,10	$\sqrt{(0,04^2 + 0,09^2)} = 0,10$
н145У	—	—	580 143,09	2 177 752,39			
н146У	—	—	580 137,75	2 177 750,16			
н147У	—	—	580 139,18	2 177 746,93			
н144У	—	—	580 144,43	2 177 749,21			

**2. Сведения о частях границ уточняемого земельного участка с кадастровым номером 53:23:8123202:27**

Обозначение части границ		Горизонтальное проложение (S), м	Описание прохождения части границ	Отметка о наличии земельного спора о местоположении границ земельного участка
от т.	до т.			
1	2	3	4	5
н144У	н145У	3,45	—	—
н145У	н146У	5,79		
н146У	н147У	3,53		



1	2	3	4	5
н147У	н144У	5,72	—	—

**3. Общие сведения об уточняемом земельном участке с кадастровым номером** 53:23:8123202:27

№ п/п	Наименование характеристики земельного участка	Значение характеристики
1	2	3
1	Адрес земельного участка	—
	Местоположение земельного участка (при отсутствии присвоенного адреса)	Российская Федерация, Новгородская область, Великий Новгород г.о., Великий Новгород г, 2 комплекс гаражей по пр Александра Корсунова тер, уч 5
	Дополнительные сведения о местоположении земельного участка	—
2	Площадь земельного участка ± величина погрешности определения площади ( $P \pm \Delta P$ ), м <sup>2</sup>	$20 \pm 2$
3	Формула, примененная для расчета предельной допустимой погрешности определения площади земельного участка ( $\Delta P$ ), м <sup>2</sup>	$3,5 * 0,10 * \sqrt{(20,00)} = 2$
4	Площадь земельного участка согласно сведениям Единого государственного реестра недвижимости ( $R_{кад}$ ), м <sup>2</sup>	21
5	Оценка расхождения $P$ и $R_{кад}$ ( $P - R_{кад}$ ), м <sup>2</sup>	1
6	Предельный минимальный и максимальный размеры земельного участка ( $R_{мин}$ и $R_{макс}$ ), м <sup>2</sup>	$R_{мин} = 18$ $R_{макс} = 45$
7	Кадастровый или иной номер (обозначение) здания, сооружения, объекта незавершенного строительства, расположенного на земельном участке	—
8	Иные сведения	—

**1. Сведения о характерных точках границы уточняемого земельного участка с кадастровым номером** 53:23:8123202:28

Зона № <u>2</u>							
Обозначение характерных точек границ	Существующие координаты, м		Уточненные координаты, м		Метод определения координат	Средняя квадратическая погрешность определения координат характерной точки ( $M_t$ ), м	Формулы, примененные для расчета средней квадратической погрешности определения координат характерной точки ( $M_t$ ), м
	X	Y	X	Y			
1	2	3	4	5	6	7	8
н145У	—	—	580 143,09	2 177 752,39	Метод спутниковых геодезических измерений (определений)	0,10	$\sqrt{(0,04^2 + 0,09^2)} = 0,10$

1	2	3	4	5	6	7	8
н413У	—	—	580 141,66	2 177 755,60	Метод спутниковых геодезических измерений (определений)	0,10	$\sqrt{(0,04^2 + 0,09^2)} = 0,10$
н627У	—	—	580 136,36	2 177 753,29			
н146У	—	—	580 137,75	2 177 750,16			
н145У	—	—	580 143,09	2 177 752,39			

**2. Сведения о частях границ уточняемого земельного участка с кадастровым номером** 53:23:8123202:28

Обозначение части границ		Горизонтальное проложение (S), м	Описание прохождения части границ	Отметка о наличии земельного спора о местоположении границ земельного участка
от т.	до т.			
1	2	3	4	5
н145У	н413У	3,51	—	—
н413У	н627У	5,78		
н627У	н146У	3,42		
н146У	н145У	5,79		

**3. Общие сведения об уточняемом земельном участке с кадастровым номером** 53:23:8123202:28

№ п/п	Наименование характеристики земельного участка	Значение характеристики
1	2	3
1	Адрес земельного участка	Российская Федерация, Новгородская область, Великий Новгород г.о., Великий Новгород г, 2 комплекс гаражей по пр Александра Корсунова тер, уч бм
	Местоположение земельного участка (при отсутствии присвоенного адреса)	—
	Дополнительные сведения о местоположении земельного участка	—
2	Площадь земельного участка ± величина погрешности определения площади ( $P \pm \Delta P$ ), м <sup>2</sup>	20 ± 2
3	Формула, примененная для расчета предельной допустимой погрешности определения площади земельного участка ( $\Delta P$ ), м <sup>2</sup>	$3,5 * 0,10 * \sqrt{(20,00)} = 2$
4	Площадь земельного участка согласно сведениям Единого государственного реестра недвижимости (Ркад), м <sup>2</sup>	19
5	Оценка расхождения P и Ркад (P - Ркад), м <sup>2</sup>	1
6	Предельный минимальный и максимальный размеры земельного участка (Рмин и Рмакс), м <sup>2</sup>	Рмин = 18 Рмакс = 45

1	2	3
7	Кадастровый или иной номер (обозначение) здания, сооружения, объекта незавершенного строительства, расположенного на земельном участке	53:23:0000000:6930
8	Иные сведения	—

**1. Сведения о характерных точках границы уточняемого земельного участка с кадастровым номером 53:23:8123202:29**

Зона № 2							
Обозначение характерных точек границ	Существующие координаты, м		Уточненные координаты, м		Метод определения координат	Средняя квадратическая погрешность определения координат характерной точки (Mt), м	Формулы, примененные для расчета средней квадратической погрешности определения координат характерной точки (Mt), м
	X	Y	X	Y			
1	2	3	4	5	6	7	8
н413У	—	—	580 141,66	2 177 755,60	Метод спутниковых геодезических измерений (определений)	0,10	$\sqrt{(0,04^2 + 0,09^2)} = 0,10$
н417У	—	—	580 140,26	2 177 758,84			
н176У	—	—	580 140,07	2 177 759,27			
н179У	—	—	580 134,75	2 177 756,93			
н627У	—	—	580 136,36	2 177 753,29			
н413У	—	—	580 141,66	2 177 755,60			

**2. Сведения о частях границ уточняемого земельного участка с кадастровым номером 53:23:8123202:29**

Обозначение части границ		Горизонтальное проложение (S), м	Описание прохождения части границ	Отметка о наличии земельного спора о местоположении границ земельного участка
от т.	до т.			
1	2	3	4	5
н413У	н417У	3,53	—	—
н417У	н176У	0,47		
н176У	н179У	5,81		
н179У	н627У	3,98		



1	2	3	4	5	6	7	8
н177У	—	—	580 138,82	2 177 762,15	Метод спутниковых геодезических измерений (определений)	0,10	$\sqrt{(0,04^2 + 0,09^2)} = 0,10$
н206У	—	—	580 137,38	2 177 765,59			
н207У	—	—	580 137,22	2 177 765,94			
н208У	—	—	580 131,79	2 177 763,61			
н178У	—	—	580 133,46	2 177 759,84			
н177У	—	—	580 138,82	2 177 762,15			

**2. Сведения о частях границ уточняемого земельного участка с кадастровым номером** 53:23:8123202:31

Обозначение части границ		Горизонтальное проложение (S), м	Описание прохождения части границ	Отметка о наличии земельного спора о местоположении границ земельного участка
от т.	до т.			
1	2	3	4	5
н177У	н206У	3,73	—	—
н206У	н207У	0,38		
н207У	н208У	5,91		
н208У	н178У	4,12		
н178У	н177У	5,84		

**3. Общие сведения об уточняемом земельном участке с кадастровым номером** 53:23:8123202:31

№ п/п	Наименование характеристики земельного участка	Значение характеристики
1	2	3
1	Адрес земельного участка	—
	Местоположение земельного участка (при отсутствии присвоенного адреса)	Российская Федерация, Новгородская область, Великий Новгород г.о., Великий Новгород г, 2 комплекс гаражей по пр Александра Корсунова тер, уч 9
	Дополнительные сведения о местоположении земельного участка	—
2	Площадь земельного участка ± величина погрешности определения площади ( $P \pm \Delta P$ ), м <sup>2</sup>	24 ± 2
3	Формула, примененная для расчета предельной допустимой погрешности определения площади земельного участка ( $\Delta P$ ), м <sup>2</sup>	$3,5 * 0,10 * \sqrt{(24,00)} = 2$

1	2	3
4	Площадь земельного участка согласно сведениям Единого государственного реестра недвижимости (Ркад), м <sup>2</sup>	21
5	Оценка расхождения Р и Ркад (Р - Ркад), м <sup>2</sup>	3
6	Предельный минимальный и максимальный размеры земельного участка (Рмин и Рмакс), м <sup>2</sup>	Рмин = 18 Рмакс = 45
7	Кадастровый или иной номер (обозначение) здания, сооружения, объекта незавершенного строительства, расположенного на земельном участке	—
8	Иные сведения	—

**1. Сведения о характерных точках границы уточняемого земельного участка с кадастровым номером 53:23:8123202:32**

Зона №		2					
Обозначение характерных точек границ	Существующие координаты, м		Уточненные координаты, м		Метод определения координат	Средняя квадратическая погрешность определения координат характерной точки (Mt), м	Формулы, примененные для расчета средней квадратической погрешности определения координат характерной точки (Mt), м
	X	Y	X	Y			
1	2	3	4	5	6	7	8
н234У	—	—	580 130,33	2 177 766,91	Метод спутниковых геодезических измерений (определений)	0,10	$\sqrt{(0,04^2 + 0,09^2)} = 0,10$
н208У	—	—	580 131,79	2 177 763,61			
н207У	—	—	580 137,22	2 177 765,94			
н235У	—	—	580 135,90	2 177 768,87			
н236У	—	—	580 135,73	2 177 769,26			
н234У	—	—	580 130,33	2 177 766,91			

**2. Сведения о частях границ уточняемого земельного участка с кадастровым номером 53:23:8123202:32**

Обозначение части границ		Горизонтальное проложение (S), м	Описание прохождения части границ	Отметка о наличии земельного спора о местоположении границ земельного участка
от т.	до т.			

1	2	3	4	5
н234У	н208У	3,61	—	—
н208У	н207У	5,91		
н207У	н235У	3,21		
н235У	н236У	0,43		
н236У	н234У	5,89		

**3. Общие сведения об уточняемом земельном участке с кадастровым номером** 53:23:8123202:32

№ п/п	Наименование характеристики земельного участка	Значение характеристики
1	2	3
1	Адрес земельного участка	Российская Федерация, Новгородская область, Великий Новгород г.о., Великий Новгород г, 2 комплекс гаражей по пр Александра Корсунова тер, уч 10м
	Местоположение земельного участка (при отсутствии присвоенного адреса)	—
	Дополнительные сведения о местоположении земельного участка	—
2	Площадь земельного участка ± величина погрешности определения площади ( $P \pm \Delta P$ ), м <sup>2</sup>	$21 \pm 2$
3	Формула, примененная для расчета предельной допустимой погрешности определения площади земельного участка ( $\Delta P$ ), м <sup>2</sup>	$3,5 * 0,10 * \sqrt{(21,00)} = 2$
4	Площадь земельного участка согласно сведениям Единого государственного реестра недвижимости ( $R_{кад}$ ), м <sup>2</sup>	21
5	Оценка расхождения $P$ и $R_{кад}$ ( $P - R_{кад}$ ), м <sup>2</sup>	0
6	Предельный минимальный и максимальный размеры земельного участка ( $R_{мин}$ и $R_{макс}$ ), м <sup>2</sup>	$R_{мин} = 18$ $R_{макс} = 45$
7	Кадастровый или иной номер (обозначение) здания, сооружения, объекта незавершенного строительства, расположенного на земельном участке	53:23:8123202:638
8	Иные сведения	—

**1. Сведения о характерных точках границы уточняемого земельного участка с кадастровым номером 53:23:8123202:33**

Зона № <u>2</u>							
Обозначение характерных точек границ	Существующие координаты, м		Уточненные координаты, м		Метод определения координат	Средняя квадратическая погрешность определения координат характерной точки (Mt), м	Формулы, примененные для расчета средней квадратической погрешности определения координат характерной точки (Mt), м
	X	Y	X	Y			
1	2	3	4	5	6	7	8
н234У	—	—	580 130,33	2 177 766,91	Метод спутниковых геодезических измерений (определений)	0,10	$\sqrt{(0,04^2 + 0,09^2)} = 0,10$
н236У	—	—	580 135,73	2 177 769,26			
н254У	—	—	580 134,51	2 177 772,08			
н255У	—	—	580 134,25	2 177 772,66			
н256У	—	—	580 128,83	2 177 770,31			
н234У	—	—	580 130,33	2 177 766,91			

**2. Сведения о частях границ уточняемого земельного участка с кадастровым номером 53:23:8123202:33**

Обозначение части границ		Горизонтальное проложение (S), м	Описание прохождения части границ	Отметка о наличии земельного спора о местоположении границ земельного участка
от т.	до т.			
1	2	3	4	5
н234У	н236У	5,89	—	—
н236У	н254У	3,07		
н254У	н255У	0,64		
н255У	н256У	5,91		
н256У	н234У	3,72		

**3. Общие сведения об уточняемом земельном участке с кадастровым номером 53:23:8123202:33**

№ п/п	Наименование характеристики земельного участка	Значение характеристики
1	2	3
1	2	3



1	2	3
1	Адрес земельного участка	—
	Местоположение земельного участка (при отсутствии присвоенного адреса)	Российская Федерация, Новгородская область, Великий Новгород г.о., Великий Новгород г, 2 комплекс гаражей по пр Александра Корсунова тер, уч 11
	Дополнительные сведения о местоположении земельного участка	—
2	Площадь земельного участка ± величина погрешности определения площади ( $P \pm \Delta P$ ), м <sup>2</sup>	$22 \pm 2$
3	Формула, примененная для расчета предельной допустимой погрешности определения площади земельного участка ( $\Delta P$ ), м <sup>2</sup>	$3,5 * 0,10 * \sqrt{(22,00)} = 2$
4	Площадь земельного участка согласно сведениям Единого государственного реестра недвижимости ( $P_{\text{кад}}$ ), м <sup>2</sup>	21
5	Оценка расхождения $P$ и $P_{\text{кад}}$ ( $P - P_{\text{кад}}$ ), м <sup>2</sup>	1
6	Предельный минимальный и максимальный размеры земельного участка ( $P_{\text{мин}}$ и $P_{\text{макс}}$ ), м <sup>2</sup>	$P_{\text{мин}} = 18$ $P_{\text{макс}} = 45$
7	Кадастровый или иной номер (обозначение) здания, сооружения, объекта незавершенного строительства, расположенного на земельном участке	—
8	Иные сведения	—

**1. Сведения о характерных точках границы уточняемого земельного участка с кадастровым номером 53:23:8123202:34**

Зона № <u>2</u>							
Обозначение характерных точек границ	Существующие координаты, м		Уточненные координаты, м		Метод определения координат	Средняя квадратическая погрешность определения координат характерной точки ( $M_t$ ), м	Формулы, примененные для расчета средней квадратической погрешности определения координат характерной точки ( $M_t$ ), м
	X	Y	X	Y			
1	2	3	4	5	6	7	8
н255У	—	—	580 134,25	2 177 772,66	Метод спутниковых геодезических измерений (определений)	0,10	$\sqrt{(0,04^2 + 0,09^2)} = 0,10$
н259У	—	—	580 132,98	2 177 775,58			
н260У	—	—	580 132,82	2 177 775,95			

1	2	3	4	5	6	7	8
н261У	—	—	580 127,42	2 177 773,44	Метод спутниковых геодезических измерений (определений)	0,10	$\sqrt{(0,04^2 + 0,09^2)} = 0,10$
н256У	—	—	580 128,83	2 177 770,31			
н255У	—	—	580 134,25	2 177 772,66			

**2. Сведения о частях границ уточняемого земельного участка с кадастровым номером** 53:23:8123202:34

Обозначение части границ		Горизонтальное проложение (S), м	Описание прохождения части границ	Отметка о наличии земельного спора о местоположении границ земельного участка
от т.	до т.			
1	2	3	4	5
н255У	н259У	3,18	—	—
н259У	н260У	0,40		
н260У	н261У	5,95		
н261У	н256У	3,43		
н256У	н255У	5,91		

**3. Общие сведения об уточняемом земельном участке с кадастровым номером** 53:23:8123202:34

№ п/п	Наименование характеристики земельного участка	Значение характеристики
1	2	3
1	Адрес земельного участка	—
	Местоположение земельного участка (при отсутствии присвоенного адреса)	Российская Федерация, Новгородская область, Великий Новгород г.о., Великий Новгород г, 2 комплекс гаражей по пр Александра Корсунова тер, уч 12
	Дополнительные сведения о местоположении земельного участка	—
2	Площадь земельного участка ± величина погрешности определения площади (P ± ΔP), м <sup>2</sup>	21 ± 2
3	Формула, примененная для расчета предельной допустимой погрешности определения площади земельного участка (ΔP), м <sup>2</sup>	$3,5*0,10*\sqrt{(21,00)} = 2$
4	Площадь земельного участка согласно сведениям Единого государственного реестра недвижимости (P <sub>кад</sub> ), м <sup>2</sup>	21
5	Оценка расхождения P и P <sub>кад</sub> (P - P <sub>кад</sub> ), м <sup>2</sup>	0
6	Предельный минимальный и максимальный размеры земельного участка (P <sub>мин</sub> и P <sub>макс</sub> ), м <sup>2</sup>	P <sub>мин</sub> = 18 P <sub>макс</sub> = 45

1	2	3
7	Кадастровый или иной номер (обозначение) здания, сооружения, объекта незавершенного строительства, расположенного на земельном участке	—
8	Иные сведения	—

**1. Сведения о характерных точках границы уточняемого земельного участка с кадастровым номером 53:23:8123202:35**

Зона № 2

Обозначение характерных точек границ	Существующие координаты, м		Уточненные координаты, м		Метод определения координат	Средняя квадратическая погрешность определения координат характерной точки (Mt), м	Формулы, примененные для расчета средней квадратической погрешности определения координат характерной точки (Mt), м
	X	Y	X	Y			
1	2	3	4	5	6	7	8
н300У	—	—	580 131,60	2 177 778,80	Метод спутниковых геодезических измерений (определений)	0,10	$\sqrt{(0,04^2 + 0,09^2)} = 0,10$
н304У	—	—	580 126,17	2 177 776,33			
н261У	—	—	580 127,42	2 177 773,44			
н260У	—	—	580 132,82	2 177 775,95			
н300У	—	—	580 131,60	2 177 778,80			

**2. Сведения о частях границ уточняемого земельного участка с кадастровым номером 53:23:8123202:35**

Обозначение части границ		Горизонтальное проложение (S), м	Описание прохождения части границ	Отметка о наличии земельного спора о местоположении границ земельного участка
от т.	до т.			
1	2	3	4	5
н300У	н304У	5,97	—	—
н304У	н261У	3,15		
н261У	н260У	5,95		
н260У	н300У	3,10		

**3. Общие сведения об уточняемом земельном участке с кадастровым номером** 53:23:8123202:35

№ п/п	Наименование характеристики земельного участка	Значение характеристики
1	2	3
1	Адрес земельного участка	Российская Федерация, Новгородская область, Великий Новгород г.о., Великий Новгород г, 2 комплекс гаражей по пр Александра Корсунова тер, уч 13м
	Местоположение земельного участка (при отсутствии присвоенного адреса)	—
	Дополнительные сведения о местоположении земельного участка	—
2	Площадь земельного участка ± величина погрешности определения площади ( $P \pm \Delta P$ ), м <sup>2</sup>	$19 \pm 2$
3	Формула, примененная для расчета предельной допустимой погрешности определения площади земельного участка ( $\Delta P$ ), м <sup>2</sup>	$3,5 * 0,10 * \sqrt{(19,00)} = 2$
4	Площадь земельного участка согласно сведениям Единого государственного реестра недвижимости ( $P_{\text{кад}}$ ), м <sup>2</sup>	15
5	Оценка расхождения $P$ и $P_{\text{кад}}$ ( $P - P_{\text{кад}}$ ), м <sup>2</sup>	4
6	Предельный минимальный и максимальный размеры земельного участка ( $P_{\text{мин}}$ и $P_{\text{макс}}$ ), м <sup>2</sup>	$P_{\text{мин}} = 18$ $P_{\text{макс}} = 45$
7	Кадастровый или иной номер (обозначение) здания, сооружения, объекта незавершенного строительства, расположенного на земельном участке	53:23:8123202:1003
8	Иные сведения	—

**1. Сведения о характерных точках границы уточняемого земельного участка с кадастровым номером** 53:23:8123202:36

Зона № <u>2</u>							
Обозначение характерных точек границ	Существующие координаты, м		Уточненные координаты, м		Метод определения координат	Средняя квадратическая погрешность определения координат характерной точки ( $M_t$ ), м	Формулы, примененные для расчета средней квадратической погрешности определения координат характерной точки ( $M_t$ ), м
	X	Y	X	Y			
1	2	3	4	5	6	7	8
н300У	—	—	580 131,60	2 177 778,80	Метод спутниковых геодезических измерений (определений)	0,10	$\sqrt{(0,04^2 + 0,09^2)} = 0,10$

1	2	3	4	5	6	7	8
н301У	—	—	580 131,35	2 177 779,37	Метод спутниковых геодезических измерений (определений)	0,10	$\sqrt{(0,04^2 + 0,09^2)} = 0,10$
н302У	—	—	580 129,98	2 177 782,50			
н303У	—	—	580 124,57	2 177 779,98			
н304У	—	—	580 126,17	2 177 776,33			
н300У	—	—	580 131,60	2 177 778,80			

**2. Сведения о частях границ уточняемого земельного участка с кадастровым номером** 53:23:8123202:36

Обозначение части границ		Горизонтальное проложение (S), м	Описание прохождения части границ	Отметка о наличии земельного спора о местоположении границ земельного участка
от т.	до т.			
1	2	3	4	5
н300У	н301У	0,62	—	—
н301У	н302У	3,42		
н302У	н303У	5,97		
н303У	н304У	3,99		
н304У	н300У	5,97		

**3. Общие сведения об уточняемом земельном участке с кадастровым номером** 53:23:8123202:36

№ п/п	Наименование характеристики земельного участка	Значение характеристики
1	2	3
1	Адрес земельного участка	Российская Федерация, Новгородская область, Великий Новгород г.о., Великий Новгород г, 2 комплекс гаражей по пр Александра Корсунова тер, уч 35в
	Местоположение земельного участка (при отсутствии присвоенного адреса)	—
	Дополнительные сведения о местоположении земельного участка	—
2	Площадь земельного участка ± величина погрешности определения площади ( $P \pm \Delta P$ ), м <sup>2</sup>	24 ± 2
3	Формула, примененная для расчета предельной допустимой погрешности определения площади земельного участка ( $\Delta P$ ), м <sup>2</sup>	$3,5 * 0,10 * \sqrt{(24,00)} = 2$
4	Площадь земельного участка согласно сведениям Единого государственного реестра недвижимости (Ркад), м <sup>2</sup>	21

1	2	3
5	Оценка расхождения Р и Ркад (Р - Ркад), м <sup>2</sup>	3
6	Предельный минимальный и максимальный размеры земельного участка (Рмин и Рмакс), м <sup>2</sup>	Рмин = 18 Рмакс = 45
7	Кадастровый или иной номер (обозначение) здания, сооружения, объекта незавершенного строительства, расположенного на земельном участке	53:23:0000000:6394
8	Иные сведения	—

**1. Сведения о характерных точках границы уточняемого земельного участка с кадастровым номером** 53:23:8123202:37

Зона №		2					
Обозначение характерных точек границ	Существующие координаты, м		Уточненные координаты, м		Метод определения координат	Средняя квадратическая погрешность определения координат характерной точки (Mt), м	Формулы, примененные для расчета средней квадратической погрешности определения координат характерной точки (Mt), м
	X	Y	X	Y			
1	2	3	4	5	6	7	8
н330У	—	—	580 137,08	2 177 781,90	Метод спутниковых геодезических измерений (определений)	0,10	$\sqrt{(0,04^2 + 0,09^2)} = 0,10$
н331У	—	—	580 135,62	2 177 785,09			
н302У	—	—	580 129,98	2 177 782,50			
н301У	—	—	580 131,35	2 177 779,37			
н330У	—	—	580 137,08	2 177 781,90			

**2. Сведения о частях границ уточняемого земельного участка с кадастровым номером** 53:23:8123202:37

Обозначение части границ		Горизонтальное проложение (S), м	Описание прохождения части границ	Отметка о наличии земельного спора о местоположении границ земельного участка
от т.	до т.			
1	2	3	4	5
н330У	н331У	3,51	—	—
н331У	н302У	6,21		
н302У	н301У	3,42		



1	2	3	4	5	6	7	8
н301У	—	—	580 131,35	2 177 779,37	Метод спутниковых геодезических измерений (определений)	0,10	$\sqrt{(0,04^2 + 0,09^2)} = 0,10$
н300У	—	—	580 131,60	2 177 778,80			
н260У	—	—	580 132,82	2 177 775,95			
н259У	—	—	580 132,98	2 177 775,58			
н390У	—	—	580 139,18	2 177 778,17			
н718У	—	—	580 137,46	2 177 782,07			
н330У	—	—	580 137,08	2 177 781,90			
н301У	—	—	580 131,35	2 177 779,37			

**2. Сведения о частях границ уточняемого земельного участка с кадастровым номером** 53:23:8123202:38

Обозначение части границ		Горизонтальное проложение (S), м	Описание прохождения части границ	Отметка о наличии земельного спора о местоположении границ земельного участка
от т.	до т.			
1	2	3	4	5
н301У	н300У	0,62	—	—
н300У	н260У	3,10		
н260У	н259У	0,40		
н259У	н390У	6,72		
н390У	н718У	4,26		
н718У	н330У	0,42		
н330У	н301У	6,26		

**3. Общие сведения об уточняемом земельном участке с кадастровым номером** 53:23:8123202:38

№ п/п	Наименование характеристики земельного участка	Значение характеристики
1	2	3



1	2	3
1	Адрес земельного участка	Российская Федерация, Новгородская область, Великий Новгород г.о., Великий Новгород г, 2 комплекс гаражей по пр Александра Корсунова тер, уч 262
	Местоположение земельного участка (при отсутствии присвоенного адреса)	—
	Дополнительные сведения о местоположении земельного участка	—
2	Площадь земельного участка ± величина погрешности определения площади ( $P \pm \Delta P$ ), м <sup>2</sup>	$28 \pm 2$
3	Формула, примененная для расчета предельной допустимой погрешности определения площади земельного участка ( $\Delta P$ ), м <sup>2</sup>	$3,5 * 0,10 * \sqrt{(28,00)} = 2$
4	Площадь земельного участка согласно сведениям Единого государственного реестра недвижимости (Ркад), м <sup>2</sup>	26
5	Оценка расхождения P и Ркад ( $P - P_{кад}$ ), м <sup>2</sup>	2
6	Предельный минимальный и максимальный размеры земельного участка (Рмин и Рмакс), м <sup>2</sup>	Рмин = 18 Рмакс = 45
7	Кадастровый или иной номер (обозначение) здания, сооружения, объекта незавершенного строительства, расположенного на земельном участке	53:23:8123202:637
8	Иные сведения	—

**1. Сведения о характерных точках границы уточняемого земельного участка с кадастровым номером 53:23:8123202:39**

Зона № <u>2</u>							
Обозначение характерных точек границ	Существующие координаты, м		Уточненные координаты, м		Метод определения координат	Средняя квадратическая погрешность определения координат характерной точки (Mt), м	Формулы, примененные для расчета средней квадратической погрешности определения координат характерной точки (Mt), м
	X	Y	X	Y			
1	2	3	4	5	6	7	8
н254У	—	—	580 134,51	2 177 772,08	Метод спутниковых геодезических измерений (определений)	0,10	$\sqrt{(0,04^2 + 0,09^2)} = 0,10$
н389У	—	—	580 140,70	2 177 774,66			
н390У	—	—	580 139,18	2 177 778,17			

1	2	3	4	5	6	7	8
н259У	—	—	580 132,98	2 177 775,58	Метод спутниковых геодезических измерений (определений)	0,10	$\sqrt{(0,04^2 + 0,09^2)} = 0,10$
н255У	—	—	580 134,25	2 177 772,66			
н254У	—	—	580 134,51	2 177 772,08			

**2. Сведения о частях границ уточняемого земельного участка с кадастровым номером** 53:23:8123202:39

Обозначение части границ		Горизонтальное проложение (S), м	Описание прохождения части границ	Отметка о наличии земельного спора о местоположении границ земельного участка
от т.	до т.			
1	2	3	4	5
н254У	н389У	6,71	—	—
н389У	н390У	3,82		
н390У	н259У	6,72		
н259У	н255У	3,18		
н255У	н254У	0,64		

**3. Общие сведения об уточняемом земельном участке с кадастровым номером** 53:23:8123202:39

№ п/п	Наименование характеристики земельного участка	Значение характеристики
1	2	3
1	Адрес земельного участка	Российская Федерация, Новгородская область, Великий Новгород г.о., Великий Новгород г, 2 комплекс гаражей по пр Александра Корсунова тер, уч 263
	Местоположение земельного участка (при отсутствии присвоенного адреса)	—
	Дополнительные сведения о местоположении земельного участка	—
2	Площадь земельного участка ± величина погрешности определения площади ( $P \pm \Delta P$ ), м <sup>2</sup>	26 ± 2
3	Формула, примененная для расчета предельной допустимой погрешности определения площади земельного участка ( $\Delta P$ ), м <sup>2</sup>	$3,5 * 0,10 * \sqrt{(26,00)} = 2$
4	Площадь земельного участка согласно сведениям Единого государственного реестра недвижимости (Ркад), м <sup>2</sup>	21
5	Оценка расхождения Р и Ркад ( $P - P_{кад}$ ), м <sup>2</sup>	5
6	Предельный минимальный и максимальный размеры земельного участка (Рмин и Рмакс), м <sup>2</sup>	Рмин = 18 Рмакс = 45

1	2	3
7	Кадастровый или иной номер (обозначение) здания, сооружения, объекта незавершенного строительства, расположенного на земельном участке	53:23:8123202:731
8	Иные сведения	—

**1. Сведения о характерных точках границы уточняемого земельного участка с кадастровым номером 53:23:8123202:40**

Зона № 2							
Обозначение характерных точек границ	Существующие координаты, м		Уточненные координаты, м		Метод определения координат	Средняя квадратическая погрешность определения координат характерной точки (Mt), м	Формулы, примененные для расчета средней квадратической погрешности определения координат характерной точки (Mt), м
	X	Y	X	Y			
1	2	3	4	5	6	7	8
н352У	—	—	580 142,07	2 177 771,62	Метод спутниковых геодезических измерений (определений)	0,10	$\sqrt{(0,04^2 + 0,09^2)} = 0,10$
н389У	—	—	580 140,70	2 177 774,66			
н254У	—	—	580 134,51	2 177 772,08			
н236У	—	—	580 135,73	2 177 769,26			
н235У	—	—	580 135,90	2 177 768,87			
н352У	—	—	580 142,07	2 177 771,62			

**2. Сведения о частях границ уточняемого земельного участка с кадастровым номером 53:23:8123202:40**

Обозначение части границ		Горизонтальное проложение (S), м	Описание прохождения части границ	Отметка о наличии земельного спора о местоположении границ земельного участка
от т.	до т.			
1	2	3	4	5
н352У	н389У	3,33	—	—
н389У	н254У	6,71		
н254У	н236У	3,07		
н236У	н235У	0,43		



1	2	3	4	5	6	7	8
н352У	—	—	580 142,07	2 177 771,62	Метод спутниковых геодезических измерений (определений)	0,10	$\sqrt{(0,04^2 + 0,09^2)} = 0,10$
н235У	—	—	580 135,90	2 177 768,87			
н207У	—	—	580 137,22	2 177 765,94			
н206У	—	—	580 137,38	2 177 765,59			
н353У	—	—	580 143,53	2 177 768,29			
н352У	—	—	580 142,07	2 177 771,62			

**2. Сведения о частях границ уточняемого земельного участка с кадастровым номером** 53:23:8123202:41

Обозначение части границ		Горизонтальное проложение (S), м	Описание прохождения части границ	Отметка о наличии земельного спора о местоположении границ земельного участка
от т.	до т.			
1	2	3	4	5
н352У	н235У	6,76	—	—
н235У	н207У	3,21		
н207У	н206У	0,38		
н206У	н353У	6,72		
н353У	н352У	3,64		

**3. Общие сведения об уточняемом земельном участке с кадастровым номером** 53:23:8123202:41

№ п/п	Наименование характеристики земельного участка	Значение характеристики
1	2	3
1	Адрес земельного участка	Российская Федерация, Новгородская область, Великий Новгород г.о., Великий Новгород г, 2 комплекс гаражей по пр Александра Корсунова тер, уч 265
	Местоположение земельного участка (при отсутствии присвоенного адреса)	—
	Дополнительные сведения о местоположении земельного участка	—
2	Площадь земельного участка ± величина погрешности определения площади (P ± ΔP), м²	24 ± 2
3	Формула, примененная для расчета предельной допустимой погрешности определения площади земельного участка (ΔP), м²	$3,5 * 0,10 * \sqrt{(24,00)} = 2$

1	2	3
4	Площадь земельного участка согласно сведениям Единого государственного реестра недвижимости (Ркад), м <sup>2</sup>	23
5	Оценка расхождения Р и Ркад (Р - Ркад), м <sup>2</sup>	1
6	Предельный минимальный и максимальный размеры земельного участка (Рмин и Рмакс), м <sup>2</sup>	Рмин = 18 Рмакс = 45
7	Кадастровый или иной номер (обозначение) здания, сооружения, объекта незавершенного строительства, расположенного на земельном участке	53:23:8123202:636
8	Иные сведения	—

**1. Сведения о характерных точках границы уточняемого земельного участка с кадастровым номером** 53:23:8123202:42

Зона № <u>2</u>							
Обозначение характерных точек границ	Существующие координаты, м		Уточненные координаты, м		Метод определения координат	Средняя квадратическая погрешность определения координат характерной точки (Mt), м	Формулы, примененные для расчета средней квадратической погрешности определения координат характерной точки (Mt), м
	X	Y	X	Y			
1	2	3	4	5	6	7	8
н177У	—	—	580 138,82	2 177 762,15	Метод спутниковых геодезических измерений (определений)	0,10	$\sqrt{(0,04^2 + 0,09^2)} = 0,10$
н354У	—	—	580 145,03	2 177 764,86			
н353У	—	—	580 143,53	2 177 768,29			
н206У	—	—	580 137,38	2 177 765,59			
н177У	—	—	580 138,82	2 177 762,15			

**2. Сведения о частях границ уточняемого земельного участка с кадастровым номером** 53:23:8123202:42

Обозначение части границ		Горизонтальное проложение (S), м	Описание прохождения части границ	Отметка о наличии земельного спора о местоположении границ земельного участка
от т.	до т.			
1	2	3	4	5
н177У	н354У	6,78	—	—



1	2	3	4	5	6	7	8
н417У	—	—	580 140,26	2 177 758,84	Метод спутниковых геодезических измерений (определений)	0,10	$\sqrt{(0,04^2 + 0,09^2)} = 0,10$
н418У	—	—	580 146,46	2 177 761,61			
н354У	—	—	580 145,03	2 177 764,86			
н177У	—	—	580 138,82	2 177 762,15			
н176У	—	—	580 140,07	2 177 759,27			
н417У	—	—	580 140,26	2 177 758,84			

**2. Сведения о частях границ уточняемого земельного участка с кадастровым номером** 53:23:8123202:43

Обозначение части границ		Горизонтальное проложение (S), м	Описание прохождения части границ	Отметка о наличии земельного спора о местоположении границ земельного участка
от т.	до т.			
1	2	3	4	5
н417У	н418У	6,79	—	—
н418У	н354У	3,55		
н354У	н177У	6,78		
н177У	н176У	3,14		
н176У	н417У	0,47		

**3. Общие сведения об уточняемом земельном участке с кадастровым номером** 53:23:8123202:43

№ п/п	Наименование характеристики земельного участка	Значение характеристики
1	2	3
1	Адрес земельного участка	Российская Федерация, Новгородская область, Великий Новгород г.о., Великий Новгород г, 2 комплекс гаражей по пр Александра Корсунова тер, уч 267
	Местоположение земельного участка (при отсутствии присвоенного адреса)	—
	Дополнительные сведения о местоположении земельного участка	—
2	Площадь земельного участка ± величина погрешности определения площади (P ± ΔP), м²	24 ± 2
3	Формула, примененная для расчета предельной допустимой погрешности определения площади земельного участка (ΔP), м²	$3,5 * 0,10 * \sqrt{(24,00)} = 2$



1	2	3
4	Площадь земельного участка согласно сведениям Единого государственного реестра недвижимости (Ркад), м <sup>2</sup>	21
5	Оценка расхождения Р и Ркад (Р - Ркад), м <sup>2</sup>	3
6	Предельный минимальный и максимальный размеры земельного участка (Рмин и Рмакс), м <sup>2</sup>	Рмин = 18 Рмакс = 45
7	Кадастровый или иной номер (обозначение) здания, сооружения, объекта незавершенного строительства, расположенного на земельном участке	53:23:8123202:746
8	Иные сведения	—

**1. Сведения о характерных точках границы уточняемого земельного участка с кадастровым номером** 53:23:8123202:44

Зона № <u>2</u>							
Обозначение характерных точек границ	Существующие координаты, м		Уточненные координаты, м		Метод определения координат	Средняя квадратическая погрешность определения координат характерной точки (Mt), м	Формулы, примененные для расчета средней квадратической погрешности определения координат характерной точки (Mt), м
	X	Y	X	Y			
1	2	3	4	5	6	7	8
н413У	—	—	580 141,66	2 177 755,60	Метод спутниковых геодезических измерений (определений)	0,10	$\sqrt{(0,04^2 + 0,09^2)} = 0,10$
н412У	—	—	580 147,91	2 177 758,33			
н418У	—	—	580 146,46	2 177 761,61			
н417У	—	—	580 140,26	2 177 758,84			
н413У	—	—	580 141,66	2 177 755,60			

**2. Сведения о частях границ уточняемого земельного участка с кадастровым номером** 53:23:8123202:44

Обозначение части границ		Горизонтальное проложение (S), м	Описание прохождения части границ	Отметка о наличии земельного спора о местоположении границ земельного участка
от т.	до т.			
1	2	3	4	5
н413У	н412У	6,82	—	—



1	2	3	4	5	6	7	8
н145У	—	—	580 143,09	2 177 752,39	Метод спутниковых геодезических измерений (определений)	0,10	$\sqrt{(0,04^2 + 0,09^2)} = 0,10$
н276У	—	—	580 149,34	2 177 755,17			
н412У	—	—	580 147,91	2 177 758,33			
н413У	—	—	580 141,66	2 177 755,60			
н145У	—	—	580 143,09	2 177 752,39			

**2. Сведения о частях границ уточняемого земельного участка с кадастровым номером** 53:23:8123202:45

Обозначение части границ		Горизонтальное проложение (S), м	Описание прохождения части границ	Отметка о наличии земельного спора о местоположении границ земельного участка
от т.	до т.			
1	2	3	4	5
н145У	н276У	6,84	—	—
н276У	н412У	3,47		
н412У	н413У	6,82		
н413У	н145У	3,51		

**3. Общие сведения об уточняемом земельном участке с кадастровым номером** 53:23:8123202:45

№ п/п	Наименование характеристики земельного участка	Значение характеристики
1	2	3
1	Адрес земельного участка	Российская Федерация, Новгородская область, Великий Новгород г.о., Великий Новгород г, 2 комплекс гаражей по пр Александра Корсунова тер, уч 269
	Местоположение земельного участка (при отсутствии присвоенного адреса)	—
	Дополнительные сведения о местоположении земельного участка	—
2	Площадь земельного участка ± величина погрешности определения площади ( $P \pm \Delta P$ ), м <sup>2</sup>	$24 \pm 2$
3	Формула, примененная для расчета предельной допустимой погрешности определения площади земельного участка ( $\Delta P$ ), м <sup>2</sup>	$3,5 * 0,10 * \sqrt{(24,00)} = 2$
4	Площадь земельного участка согласно сведениям Единого государственного реестра недвижимости (P <sub>кад</sub> ), м <sup>2</sup>	21
5	Оценка расхождения P и P <sub>кад</sub> (P - P <sub>кад</sub> ), м <sup>2</sup>	3

1	2	3
6	Пределный минимальный и максимальный размеры земельного участка (Р <sub>мин</sub> и Р <sub>макс</sub> ), м <sup>2</sup>	Р <sub>мин</sub> = 18 Р <sub>макс</sub> = 45
7	Кадастровый или иной номер (обозначение) здания, сооружения, объекта незавершенного строительства, расположенного на земельном участке	53:23:8114302:325
8	Иные сведения	—

**1. Сведения о характерных точках границы уточняемого земельного участка с кадастровым номером 53:23:8123202:46**

Зона №		2					
Обозначение характерных точек границ	Существующие координаты, м		Уточненные координаты, м		Метод определения координат	Средняя квадратическая погрешность определения координат характерной точки (Mt), м	Формулы, примененные для расчета средней квадратической погрешности определения координат характерной точки (Mt), м
	X	Y	X	Y			
1	2	3	4	5	6	7	8
н274У	—	—	580 144,52	2 177 749,02	Метод спутниковых геодезических измерений (определений)	0,10	$\sqrt{(0,04^2 + 0,09^2)} = 0,10$
н275У	—	—	580 150,79	2 177 751,76			
н276У	—	—	580 149,34	2 177 755,17			
н145У	—	—	580 143,09	2 177 752,39			
н144У	—	—	580 144,43	2 177 749,21			
н274У	—	—	580 144,52	2 177 749,02			

**2. Сведения о частях границ уточняемого земельного участка с кадастровым номером 53:23:8123202:46**

Обозначение части границ		Горизонтальное проложение (S), м	Описание прохождения части границ	Отметка о наличии земельного спора о местоположении границ земельного участка
от т.	до т.			
1	2	3	4	5
н274У	н275У	6,84	—	—
н275У	н276У	3,71		



1	2	3	4	5	6	7	8
н669У	—	—	580 145,85	2 177 746,01	Метод спутниковых геодезических измерений (определений)	0,10	$\sqrt{(0,04^2 + 0,09^2)} = 0,10$
н685У	—	—	580 152,09	2 177 748,83			
н275У	—	—	580 150,79	2 177 751,76			
н274У	—	—	580 144,52	2 177 749,02			
н625У	—	—	580 145,73	2 177 746,28			
н669У	—	—	580 145,85	2 177 746,01			

**2. Сведения о частях границ уточняемого земельного участка с кадастровым номером** 53:23:8123202:47

Обозначение части границ		Горизонтальное проложение (S), м	Описание прохождения части границ	Отметка о наличии земельного спора о местоположении границ земельного участка
от т.	до т.			
1	2	3	4	5
н669У	н685У	6,85	—	—
н685У	н275У	3,21		
н275У	н274У	6,84		
н274У	н625У	3,00		
н625У	н669У	0,30		

**3. Общие сведения об уточняемом земельном участке с кадастровым номером** 53:23:8123202:47

№ п/п	Наименование характеристики земельного участка	Значение характеристики
1	2	3
1	Адрес земельного участка	Российская Федерация, Новгородская область, Великий Новгород г.о., Великий Новгород г, 2 комплекс гаражей по пр Александра Корсунова тер, уч 271
	Местоположение земельного участка (при отсутствии присвоенного адреса)	—
	Дополнительные сведения о местоположении земельного участка	—
2	Площадь земельного участка ± величина погрешности определения площади (P ± ΔP), м²	22 ± 2
3	Формула, примененная для расчета предельной допустимой погрешности определения площади земельного участка (ΔP), м²	$3,5*0,10*\sqrt{(22,00)} = 2$

1	2	3
4	Площадь земельного участка согласно сведениям Единого государственного реестра недвижимости (Ркад), м <sup>2</sup>	22
5	Оценка расхождения Р и Ркад (Р - Ркад), м <sup>2</sup>	0
6	Предельный минимальный и максимальный размеры земельного участка (Рмин и Рмакс), м <sup>2</sup>	Рмин = 18 Рмакс = 45
7	Кадастровый или иной номер (обозначение) здания, сооружения, объекта незавершенного строительства, расположенного на земельном участке	53:23:8123202:634
8	Иные сведения	—

**1. Сведения о характерных точках границы уточняемого земельного участка с кадастровым номером** 53:23:8123202:48

Зона №		2					
Обозначение характерных точек границ	Существующие координаты, м		Уточненные координаты, м		Метод определения координат	Средняя квадратическая погрешность определения координат характерной точки (Mt), м	Формулы, примененные для расчета средней квадратической погрешности определения координат характерной точки (Mt), м
	X	Y	X	Y			
1	2	3	4	5	6	7	8
н89У	—	—	580 147,29	2 177 742,64	Метод спутниковых геодезических измерений (определений)	0,10	$\sqrt{(0,04^2 + 0,09^2)} = 0,10$
н443У	—	—	580 153,55	2 177 745,49			
н685У	—	—	580 152,09	2 177 748,83			
н669У	—	—	580 145,85	2 177 746,01			
н90У	—	—	580 147,18	2 177 742,90			
н89У	—	—	580 147,29	2 177 742,64			

**2. Сведения о частях границ уточняемого земельного участка с кадастровым номером** 53:23:8123202:48

Обозначение части границ		Горизонтальное проложение (S), м	Описание прохождения части границ	Отметка о наличии земельного спора о местоположении границ земельного участка
от т.	до т.			

1	2	3	4	5
н89У	н443У	6,88	—	—
н443У	н685У	3,65		
н685У	н669У	6,85		
н669У	н90У	3,38		
н90У	н89У	0,28		

**3. Общие сведения об уточняемом земельном участке с кадастровым номером** 53:23:8123202:48

№ п/п	Наименование характеристики земельного участка	Значение характеристики
1	2	3
1	Адрес земельного участка	Российская Федерация, Новгородская область, Великий Новгород г.о., Великий Новгород г, 2 комплекс гаражей по пр Александра Корсунова тер, уч 272
	Местоположение земельного участка (при отсутствии присвоенного адреса)	—
	Дополнительные сведения о местоположении земельного участка	—
2	Площадь земельного участка ± величина погрешности определения площади ( $P \pm \Delta P$ ), м <sup>2</sup>	$25 \pm 2$
3	Формула, примененная для расчета предельной допустимой погрешности определения площади земельного участка ( $\Delta P$ ), м <sup>2</sup>	$3,5 * 0,10 * \sqrt{(25,00)} = 2$
4	Площадь земельного участка согласно сведениям Единого государственного реестра недвижимости ( $R_{\text{кад}}$ ), м <sup>2</sup>	21
5	Оценка расхождения $P$ и $R_{\text{кад}}$ ( $P - R_{\text{кад}}$ ), м <sup>2</sup>	4
6	Предельный минимальный и максимальный размеры земельного участка ( $R_{\text{мин}}$ и $R_{\text{макс}}$ ), м <sup>2</sup>	$R_{\text{мин}} = 18$ $R_{\text{макс}} = 45$
7	Кадастровый или иной номер (обозначение) здания, сооружения, объекта незавершенного строительства, расположенного на земельном участке	53:23:8123202:770
8	Иные сведения	—



**1. Сведения о характерных точках границы уточняемого земельного участка с кадастровым номером** 53:23:8123202:49

Зона № <u>2</u>							
Обозначение характерных точек границ	Существующие координаты, м		Уточненные координаты, м		Метод определения координат	Средняя квадратическая погрешность определения координат характерной точки (Mt), м	Формулы, примененные для расчета средней квадратической погрешности определения координат характерной точки (Mt), м
	X	Y	X	Y			
1	2	3	4	5	6	7	8
н88У	—	—	580 148,67	2 177 739,47	Метод спутниковых геодезических измерений (определений)	0,10	$\sqrt{(0,04^2 + 0,09^2)} = 0,10$
н442У	—	—	580 154,92	2 177 742,37			
н443У	—	—	580 153,55	2 177 745,49			
н89У	—	—	580 147,29	2 177 742,64			
н88У	—	—	580 148,67	2 177 739,47			

**2. Сведения о частях границ уточняемого земельного участка с кадастровым номером** 53:23:8123202:49

Обозначение части границ		Горизонтальное проложение (S), м	Описание прохождения части границ	Отметка о наличии земельного спора о местоположении границ земельного участка
от т.	до т.			
1	2	3	4	5
н88У	н442У	6,89	—	—
н442У	н443У	3,41		
н443У	н89У	6,88		
н89У	н88У	3,46		

**3. Общие сведения об уточняемом земельном участке с кадастровым номером** 53:23:8123202:49

№ п/п	Наименование характеристики земельного участка	Значение характеристики
1	2	3

1	2	3
1	Адрес земельного участка	Российская Федерация, Новгородская область, Великий Новгород г.о., Великий Новгород г, 2 комплекс гаражей по пр Александра Корсунова тер, уч 273
	Местоположение земельного участка (при отсутствии присвоенного адреса)	—
	Дополнительные сведения о местоположении земельного участка	—
2	Площадь земельного участка ± величина погрешности определения площади ( $P \pm \Delta P$ ), м <sup>2</sup>	$24 \pm 2$
3	Формула, примененная для расчета предельной допустимой погрешности определения площади земельного участка ( $\Delta P$ ), м <sup>2</sup>	$3,5 * 0,10 * \sqrt{(24,00)} = 2$
4	Площадь земельного участка согласно сведениям Единого государственного реестра недвижимости (Ркад), м <sup>2</sup>	22
5	Оценка расхождения P и Ркад ( $P - P_{кад}$ ), м <sup>2</sup>	2
6	Предельный минимальный и максимальный размеры земельного участка (Рмин и Рмакс), м <sup>2</sup>	Рмин = 18 Рмакс = 45
7	Кадастровый или иной номер (обозначение) здания, сооружения, объекта незавершенного строительства, расположенного на земельном участке	53:23:8123202:993
8	Иные сведения	—

**1. Сведения о характерных точках границы уточняемого земельного участка с кадастровым номером 53:23:8123202:50**

Зона № <u>2</u>							
Обозначение характерных точек границ	Существующие координаты, м		Уточненные координаты, м		Метод определения координат	Средняя квадратическая погрешность определения координат характерной точки (Mt), м	Формулы, примененные для расчета средней квадратической погрешности определения координат характерной точки (Mt), м
	X	Y	X	Y			
1	2	3	4	5	6	7	8
н551У	—	—	580 150,09	2 177 736,21	Метод спутниковых геодезических измерений (определений)	0,10	$\sqrt{(0,04^2 + 0,09^2)} = 0,10$
н550У	—	—	580 156,38	2 177 739,07			
н442У	—	—	580 154,92	2 177 742,37			

1	2	3	4	5	6	7	8
н88У	—	—	580 148,67	2 177 739,47	Метод спутниковых геодезических измерений (определений)	0,10	$\sqrt{(0,04^2 + 0,09^2)} = 0,10$
н551У	—	—	580 150,09	2 177 736,21			

**2. Сведения о частях границ уточняемого земельного участка с кадастровым номером** 53:23:8123202:50

Обозначение части границ		Горизонтальное проложение (S), м	Описание прохождения части границ	Отметка о наличии земельного спора о местоположении границ земельного участка
от т.	до т.			
1	2	3	4	5
н551У	н550У	6,91	—	—
н550У	н442У	3,61		
н442У	н88У	6,89		
н88У	н551У	3,56		

**3. Общие сведения об уточняемом земельном участке с кадастровым номером** 53:23:8123202:50

№ п/п	Наименование характеристики земельного участка	Значение характеристики
1	2	3
1	Адрес земельного участка	Российская Федерация, Новгородская область, Великий Новгород г.о., Великий Новгород г, 2 комплекс гаражей по пр Александра Корсунова тер, уч 274
	Местоположение земельного участка (при отсутствии присвоенного адреса)	—
	Дополнительные сведения о местоположении земельного участка	—
2	Площадь земельного участка ± величина погрешности определения площади (P ± ΔP), м <sup>2</sup>	25 ± 2
3	Формула, примененная для расчета предельной допустимой погрешности определения площади земельного участка (ΔP), м <sup>2</sup>	$3,5 * 0,10 * \sqrt{(25,00)} = 2$
4	Площадь земельного участка согласно сведениям Единого государственного реестра недвижимости (P <sub>кад</sub> ), м <sup>2</sup>	23
5	Оценка расхождения P и P <sub>кад</sub> (P - P <sub>кад</sub> ), м <sup>2</sup>	2
6	Предельный минимальный и максимальный размеры земельного участка (P <sub>мин</sub> и P <sub>макс</sub> ), м <sup>2</sup>	P <sub>мин</sub> = 18 P <sub>макс</sub> = 45
7	Кадастровый или иной номер (обозначение) здания, сооружения, объекта незавершенного строительства, расположенного на земельном участке	53:23:0000000:7129
8	Иные сведения	—

**1. Сведения о характерных точках границы уточняемого земельного участка с кадастровым номером 53:23:8123202:51**

Зона № <u>2</u>							
Обозначение характерных точек границ	Существующие координаты, м		Уточненные координаты, м		Метод определения координат	Средняя квадратическая погрешность определения координат характерной точки (Mt), м	Формулы, примененные для расчета средней квадратической погрешности определения координат характерной точки (Mt), м
	X	Y	X	Y			
1	2	3	4	5	6	7	8
н84У	—	—	580 151,40	2 177 733,19	Метод спутниковых геодезических измерений (определений)	0,10	$\sqrt{(0,04^2 + 0,09^2)} = 0,10$
н512У	—	—	580 157,67	2 177 736,12			
н550У	—	—	580 156,38	2 177 739,07			
н551У	—	—	580 150,09	2 177 736,21			
н85У	—	—	580 150,15	2 177 736,06			
н84У	—	—	580 151,40	2 177 733,19			

**2. Сведения о частях границ уточняемого земельного участка с кадастровым номером 53:23:8123202:51**

Обозначение части границ		Горизонтальное проложение (S), м	Описание прохождения части границ	Отметка о наличии земельного спора о местоположении границ земельного участка
от т.	до т.			
1	2	3	4	5
н84У	н512У	6,92	—	—
н512У	н550У	3,22		
н550У	н551У	6,91		
н551У	н85У	0,16		
н85У	н84У	3,13		

**3. Общие сведения об уточняемом земельном участке с кадастровым номером 53:23:8123202:51**

№ п/п	Наименование характеристики земельного участка	Значение характеристики
1	2	3
1	2	3

1	2	3
1	Адрес земельного участка	Российская Федерация, Новгородская область, Великий Новгород г.о., Великий Новгород г, 2 комплекс гаражей по пр Александра Корсунова тер, уч 275
	Местоположение земельного участка (при отсутствии присвоенного адреса)	—
	Дополнительные сведения о местоположении земельного участка	—
2	Площадь земельного участка ± величина погрешности определения площади ( $P \pm \Delta P$ ), м <sup>2</sup>	$23 \pm 2$
3	Формула, примененная для расчета предельной допустимой погрешности определения площади земельного участка ( $\Delta P$ ), м <sup>2</sup>	$3,5 * 0,10 * \sqrt{(23,00)} = 2$
4	Площадь земельного участка согласно сведениям Единого государственного реестра недвижимости ( $P_{\text{кад}}$ ), м <sup>2</sup>	22
5	Оценка расхождения $P$ и $P_{\text{кад}}$ ( $P - P_{\text{кад}}$ ), м <sup>2</sup>	1
6	Предельный минимальный и максимальный размеры земельного участка ( $P_{\text{мин}}$ и $P_{\text{макс}}$ ), м <sup>2</sup>	$P_{\text{мин}} = 18$ $P_{\text{макс}} = 45$
7	Кадастровый или иной номер (обозначение) здания, сооружения, объекта незавершенного строительства, расположенного на земельном участке	—
8	Иные сведения	—

**1. Сведения о характерных точках границы уточняемого земельного участка с кадастровым номером 53:23:8123202:52**

Зона № <u>2</u>							
Обозначение характерных точек границ	Существующие координаты, м		Уточненные координаты, м		Метод определения координат	Средняя квадратическая погрешность определения координат характерной точки ( $M_t$ ), м	Формулы, примененные для расчета средней квадратической погрешности определения координат характерной точки ( $M_t$ ), м
	X	Y	X	Y			
1	2	3	4	5	6	7	8
н510У	—	—	580 153,02	2 177 729,46	Метод спутниковых геодезических измерений (определений)	0,10	$\sqrt{(0,04^2 + 0,09^2)} = 0,10$
н511У	—	—	580 159,35	2 177 732,31			
н512У	—	—	580 157,67	2 177 736,12			

1	2	3	4	5	6	7	8
н84У	—	—	580 151,40	2 177 733,19	Метод спутниковых геодезических измерений (определений)	0,10	$\sqrt{(0,04^2 + 0,09^2)} = 0,10$
н83У	—	—	580 151,63	2 177 732,67			
н510У	—	—	580 153,02	2 177 729,46			

**2. Сведения о частях границ уточняемого земельного участка с кадастровым номером** 53:23:8123202:52

Обозначение части границ		Горизонтальное проложение (S), м	Описание прохождения части границ	Отметка о наличии земельного спора о местоположении границ земельного участка
от т.	до т.			
1	2	3	4	5
н510У	н511У	6,94	—	—
н511У	н512У	4,16		
н512У	н84У	6,92		
н84У	н83У	0,57		
н83У	н510У	3,50		

**3. Общие сведения об уточняемом земельном участке с кадастровым номером** 53:23:8123202:52

№ п/п	Наименование характеристики земельного участка	Значение характеристики
1	2	3
1	Адрес земельного участка	Российская Федерация, Новгородская область, Великий Новгород г.о., Великий Новгород г, 2 комплекс гаражей по пр Александра Корсунова тер, уч 276
	Местоположение земельного участка (при отсутствии присвоенного адреса)	—
	Дополнительные сведения о местоположении земельного участка	—
2	Площадь земельного участка ± величина погрешности определения площади ( $P \pm \Delta P$ ), м <sup>2</sup>	$29 \pm 2$
3	Формула, примененная для расчета предельной допустимой погрешности определения площади земельного участка ( $\Delta P$ ), м <sup>2</sup>	$3,5 * 0,10 * \sqrt{(29,00)} = 2$
4	Площадь земельного участка согласно сведениям Единого государственного реестра недвижимости (Ркад), м <sup>2</sup>	25
5	Оценка расхождения Р и Ркад ( $P - P_{кад}$ ), м <sup>2</sup>	4
6	Предельный минимальный и максимальный размеры земельного участка (Рмин и Рмакс), м <sup>2</sup>	Рмин = 18 Рмакс = 45

1	2	3
7	Кадастровый или иной номер (обозначение) здания, сооружения, объекта незавершенного строительства, расположенного на земельном участке	53:23:0000000:7515
8	Иные сведения	Запрещение. Обременение возникает на основании: Постановление о запрете на совершение действий по регистрации (pdf) № 268152501/5322, документ выдан ОСП г. Великого Новгорода № 1

**1. Сведения о характерных точках границы уточняемого земельного участка с кадастровым номером 53:23:8123202:53**

Зона № 2							
Обозначение характерных точек границ	Существующие координаты, м		Уточненные координаты, м		Метод определения координат	Средняя квадратическая погрешность определения координат характерной точки (Mt), м	Формулы, примененные для расчета средней квадратической погрешности определения координат характерной точки (Mt), м
	X	Y	X	Y			
1	2	3	4	5	6	7	8
н661У	—	—	580 154,88	2 177 725,18	Метод спутниковых геодезических измерений (определений)	0,10	$\sqrt{(0,04^2 + 0,09^2)} = 0,10$
745	—	—	580 160,95	2 177 727,98			—
н746У	—	—	580 161,20	2 177 728,10			$\sqrt{(0,04^2 + 0,09^2)} = 0,10$
н511У	—	—	580 159,35	2 177 732,31			
н510У	—	—	580 153,02	2 177 729,46			
н764У	—	—	580 153,11	2 177 729,25			
н662У	—	—	580 154,64	2 177 725,73			
н661У	—	—	580 154,88	2 177 725,18			

**2. Сведения о частях границ уточняемого земельного участка с кадастровым номером** 53:23:8123202:53

Обозначение части границ		Горизонтальное проложение (S), м	Описание прохождения части границ	Отметка о наличии земельного спора о местоположении границ земельного участка
от т.	до т.			
1	2	3	4	5
н661У	745	6,68	—	—
745	н746У	0,28		
н746У	н511У	4,60		
н511У	н510У	6,94		
н510У	н764У	0,23		
н764У	н662У	3,84		
н662У	н661У	0,60		

**3. Общие сведения об уточняемом земельном участке с кадастровым номером** 53:23:8123202:53

№ п/п	Наименование характеристики земельного участка	Значение характеристики
1	2	3
1	Адрес земельного участка	Российская Федерация, Новгородская область, Великий Новгород г.о., Великий Новгород г, 2 комплекс гаражей по пр Александра Корсунова тер, уч 277
	Местоположение земельного участка (при отсутствии присвоенного адреса)	—
	Дополнительные сведения о местоположении земельного участка	—
2	Площадь земельного участка ± величина погрешности определения площади ( $P \pm \Delta P$ ), м <sup>2</sup>	$32 \pm 2$
3	Формула, примененная для расчета предельной допустимой погрешности определения площади земельного участка ( $\Delta P$ ), м <sup>2</sup>	$3,5 * 0,10 * \sqrt{(32,00)} = 2$
4	Площадь земельного участка согласно сведениям Единого государственного реестра недвижимости (Ркад), м <sup>2</sup>	21
5	Оценка расхождения Р и Ркад ( $P - P_{кад}$ ), м <sup>2</sup>	11
6	Предельный минимальный и максимальный размеры земельного участка (Рмин и Рмакс), м <sup>2</sup>	Рмин = 18 Рмакс = 45
7	Кадастровый или иной номер (обозначение) здания, сооружения, объекта незавершенного строительства, расположенного на земельном участке	53:23:0000000:5456
8	Иные сведения	—



**1. Сведения о характерных точках границы уточняемого земельного участка с кадастровым номером 53:23:8123202:54**

Зона № <u>2</u>							
Обозначение характерных точек границ	Существующие координаты, м		Уточненные координаты, м		Метод определения координат	Средняя квадратическая погрешность определения координат характерной точки (Mt), м	Формулы, примененные для расчета средней квадратической погрешности определения координат характерной точки (Mt), м
	X	Y	X	Y			
1	2	3	4	5	6	7	8
н743У	—	—	580 156,85	2 177 720,63	Метод спутниковых геодезических измерений (определений)	0,10	$\sqrt{(0,04^2 + 0,09^2)} = 0,10$
н744У	—	—	580 162,97	2 177 723,50			
745	—	—	580 160,95	2 177 727,98			—
н746У	—	—	580 161,20	2 177 728,10			$\sqrt{(0,04^2 + 0,09^2)} = 0,10$
н661У	—	—	580 154,88	2 177 725,18			
н660У	—	—	580 155,99	2 177 722,62			
н743У	—	—	580 156,85	2 177 720,63			

**2. Сведения о частях границ уточняемого земельного участка с кадастровым номером 53:23:8123202:54**

Обозначение части границ		Горизонтальное проложение (S), м	Описание прохождения части границ	Отметка о наличии земельного спора о местоположении границ земельного участка
от т.	до т.			
1	2	3	4	5
н743У	н744У	6,76	—	—
н744У	745	4,91		
745	н746У	0,28		
н746У	н661У	6,96		
н661У	н660У	2,79		
н660У	н743У	2,17		

**3. Общие сведения об уточняемом земельном участке с кадастровым номером** 53:23:8123202:54

№ п/п	Наименование характеристики земельного участка	Значение характеристики
1	2	3
1	Адрес земельного участка	Российская Федерация, Новгородская область, Великий Новгород г.о., Великий Новгород г, 2 комплекс гаражей по пр Александра Корсунова тер, уч 18м
	Местоположение земельного участка (при отсутствии присвоенного адреса)	—
	Дополнительные сведения о местоположении земельного участка	—
2	Площадь земельного участка ± величина погрешности определения площади ( $P \pm \Delta P$ ), м <sup>2</sup>	33 ± 2
3	Формула, примененная для расчета предельной допустимой погрешности определения площади земельного участка ( $\Delta P$ ), м <sup>2</sup>	$3,5 * 0,10 * \sqrt{(33,00)} = 2$
4	Площадь земельного участка согласно сведениям Единого государственного реестра недвижимости ( $P_{\text{кад}}$ ), м <sup>2</sup>	21
5	Оценка расхождения $P$ и $P_{\text{кад}}$ ( $P - P_{\text{кад}}$ ), м <sup>2</sup>	12
6	Предельный минимальный и максимальный размеры земельного участка ( $P_{\text{мин}}$ и $P_{\text{макс}}$ ), м <sup>2</sup>	$P_{\text{мин}} = 18$ $P_{\text{макс}} = 45$
7	Кадастровый или иной номер (обозначение) здания, сооружения, объекта незавершенного строительства, расположенного на земельном участке	53:23:8123202:548
8	Иные сведения	—

**1. Сведения о характерных точках границы уточняемого земельного участка с кадастровым номером** 53:23:8123202:55

Зона № <u>2</u>							
Обозначение характерных точек границ	Существующие координаты, м		Уточненные координаты, м		Метод определения координат	Средняя квадратическая погрешность определения координат характерной точки ( $M_t$ ), м	Формулы, примененные для расчета средней квадратической погрешности определения координат характерной точки ( $M_t$ ), м
	X	Y	X	Y			
1	2	3	4	5	6	7	8
н19У	—	—	580 203,76	2 177 689,16	Метод спутниковых геодезических измерений (определений)	0,10	$\sqrt{(0,04^2 + 0,09^2)} = 0,10$

1	2	3	4	5	6	7	8
н20У	—	—	580 202,91	2 177 690,54	Метод спутниковых геодезических измерений (определений)	0,10	$\sqrt{(0,04^2 + 0,09^2)} = 0,10$
н21У	—	—	580 202,03	2 177 691,95			
н22У	—	—	580 196,37	2 177 688,43			
н23У	—	—	580 198,22	2 177 685,64			
н19У	—	—	580 203,76	2 177 689,16			

**2. Сведения о частях границ уточняемого земельного участка с кадастровым номером** 53:23:8123202:55

Обозначение части границ		Горизонтальное проложение (S), м	Описание прохождения части границ	Отметка о наличии земельного спора о местоположении границ земельного участка
от т.	до т.			
1	2	3	4	5
н19У	н20У	1,62	—	—
н20У	н21У	1,66		
н21У	н22У	6,67		
н22У	н23У	3,35		
н23У	н19У	6,56		

**3. Общие сведения об уточняемом земельном участке с кадастровым номером** 53:23:8123202:55

№ п/п	Наименование характеристики земельного участка	Значение характеристики
1	2	3
1	Адрес земельного участка	Российская Федерация, Новгородская область, Великий Новгород г.о., Великий Новгород г, 2 комплекс гаражей по пр Александра Корсунова тер, уч 27к
	Местоположение земельного участка (при отсутствии присвоенного адреса)	—
	Дополнительные сведения о местоположении земельного участка	—
2	Площадь земельного участка ± величина погрешности определения площади ( $P \pm \Delta P$ ), м <sup>2</sup>	22 ± 2
3	Формула, примененная для расчета предельной допустимой погрешности определения площади земельного участка ( $\Delta P$ ), м <sup>2</sup>	$3,5 * 0,10 * \sqrt{(22,00)} = 2$
4	Площадь земельного участка согласно сведениям Единого государственного реестра недвижимости (Ркад), м <sup>2</sup>	22

1	2	3
5	Оценка расхождения Р и Ркад (Р - Ркад), м <sup>2</sup>	0
6	Предельный минимальный и максимальный размеры земельного участка (Рмин и Рмакс), м <sup>2</sup>	Рмин = 18 Рмакс = 45
7	Кадастровый или иной номер (обозначение) здания, сооружения, объекта незавершенного строительства, расположенного на земельном участке	53:23:8123202:633
8	Иные сведения	—

**1. Сведения о характерных точках границы уточняемого земельного участка с кадастровым номером 53:23:8123202:56**

Зона № 2

Обозначение характерных точек границ	Существующие координаты, м		Уточненные координаты, м		Метод определения координат	Средняя квадратическая погрешность определения координат характерной точки (Mt), м	Формулы, примененные для расчета средней квадратической погрешности определения координат характерной точки (Mt), м
	X	Y	X	Y			
1	2	3	4	5	6	7	8
н151У	—	—	580 199,76	2 177 695,57	Метод спутниковых геодезических измерений (определений)	0,10	$\sqrt{(0,04^2 + 0,09^2)} = 0,10$
н767У	—	—	580 194,12	2 177 691,95			
н22У	—	—	580 196,37	2 177 688,43			
н21У	—	—	580 202,03	2 177 691,95			
н107У	—	—	580 201,08	2 177 693,46			
н151У	—	—	580 199,76	2 177 695,57			

**2. Сведения о частях границ уточняемого земельного участка с кадастровым номером 53:23:8123202:56**

Обозначение части границ		Горизонтальное проложение (S), м	Описание прохождения части границ	Отметка о наличии земельного спора о местоположении границ земельного участка
от т.	до т.			
1	2	3	4	5
н151У	н767У	6,70	—	—

1	2	3	4	5
н767У	н22У	4,18	—	—
н22У	н21У	6,67		
н21У	н107У	1,78		
н107У	н151У	2,49		

**3. Общие сведения об уточняемом земельном участке с кадастровым номером** 53:23:8123202:56

№ п/п	Наименование характеристики земельного участка	Значение характеристики
1	2	3
1	Адрес земельного участка	Российская Федерация, Новгородская область, Великий Новгород г.о., Великий Новгород г, 2 комплекс гаражей по пр Александра Корсунова тер, уч 26к
	Местоположение земельного участка (при отсутствии присвоенного адреса)	—
	Дополнительные сведения о местоположении земельного участка	—
2	Площадь земельного участка ± величина погрешности определения площади ( $P \pm \Delta P$ ), м <sup>2</sup>	$28 \pm 2$
3	Формула, примененная для расчета предельной допустимой погрешности определения площади земельного участка ( $\Delta P$ ), м <sup>2</sup>	$3,5 * 0,10 * \sqrt{(28,00)} = 2$
4	Площадь земельного участка согласно сведениям Единого государственного реестра недвижимости (Ркад), м <sup>2</sup>	30
5	Оценка расхождения Р и Ркад ( $P - P_{кад}$ ), м <sup>2</sup>	2
6	Предельный минимальный и максимальный размеры земельного участка (Рмин и Рмакс), м <sup>2</sup>	Рмин = 18 Рмакс = 45
7	Кадастровый или иной номер (обозначение) здания, сооружения, объекта незавершенного строительства, расположенного на земельном участке	—
8	Иные сведения	—

**1. Сведения о характерных точках границы уточняемого земельного участка с кадастровым номером 53:23:8123202:57**

Зона № <u>2</u>							
Обозначение характерных точек границ	Существующие координаты, м		Уточненные координаты, м		Метод определения координат	Средняя квадратическая погрешность определения координат характерной точки (Mt), м	Формулы, примененные для расчета средней квадратической погрешности определения координат характерной точки (Mt), м
	X	Y	X	Y			
1	2	3	4	5	6	7	8
н200У	—	—	580 197,94	2 177 698,47	Метод спутниковых геодезических измерений (определений)	0,10	$\sqrt{(0,04^2 + 0,09^2)} = 0,10$
н766У	—	—	580 192,32	2 177 694,81			
н767У	—	—	580 194,12	2 177 691,95			
н151У	—	—	580 199,76	2 177 695,57			
н150У	—	—	580 199,16	2 177 696,53			
н200У	—	—	580 197,94	2 177 698,47			

**2. Сведения о частях границ уточняемого земельного участка с кадастровым номером 53:23:8123202:57**

Обозначение части границ		Горизонтальное проложение (S), м	Описание прохождения части границ	Отметка о наличии земельного спора о местоположении границ земельного участка
от т.	до т.			
1	2	3	4	5
н200У	н766У	6,71	—	—
н766У	н767У	3,38		
н767У	н151У	6,70		
н151У	н150У	1,13		
н150У	н200У	2,29		

**3. Общие сведения об уточняемом земельном участке с кадастровым номером 53:23:8123202:57**

№ п/п	Наименование характеристики земельного участка	Значение характеристики
1	2	3
1	2	3

1	2	3
1	Адрес земельного участка	Российская Федерация, Новгородская область, Великий Новгород г.о., Великий Новгород г, 2 комплекс гаражей по пр Александра Корсунова тер, уч 25к
	Местоположение земельного участка (при отсутствии присвоенного адреса)	—
	Дополнительные сведения о местоположении земельного участка	—
2	Площадь земельного участка ± величина погрешности определения площади ( $P \pm \Delta P$ ), м <sup>2</sup>	$23 \pm 2$
3	Формула, примененная для расчета предельной допустимой погрешности определения площади земельного участка ( $\Delta P$ ), м <sup>2</sup>	$3,5 * 0,10 * \sqrt{(23,00)} = 2$
4	Площадь земельного участка согласно сведениям Единого государственного реестра недвижимости (Ркад), м <sup>2</sup>	21
5	Оценка расхождения Р и Ркад ( $P - P_{кад}$ ), м <sup>2</sup>	2
6	Предельный минимальный и максимальный размеры земельного участка (Рмин и Рмакс), м <sup>2</sup>	Рмин = 18 Рмакс = 45
7	Кадастровый или иной номер (обозначение) здания, сооружения, объекта незавершенного строительства, расположенного на земельном участке	—
8	Иные сведения	—

**1. Сведения о характерных точках границы уточняемого земельного участка с кадастровым номером 53:23:8123202:58**

Зона № <u>2</u>							
Обозначение характерных точек границ	Существующие координаты, м		Уточненные координаты, м		Метод определения координат	Средняя квадратическая погрешность определения координат характерной точки (Mt), м	Формулы, примененные для расчета средней квадратической погрешности определения координат характерной точки (Mt), м
	X	Y	X	Y			
1	2	3	4	5	6	7	8
н573У	—	—	580 196,12	2 177 701,37	Метод спутниковых геодезических измерений (определений)	0,10	$\sqrt{(0,04^2 + 0,09^2)} = 0,10$
н816У	—	—	580 190,50	2 177 697,78			
н766У	—	—	580 192,32	2 177 694,81			

1	2	3	4	5	6	7	8
н200У	—	—	580 197,94	2 177 698,47	Метод спутниковых геодезических измерений (определений)	0,10	$\sqrt{(0,04^2 + 0,09^2)} = 0,10$
н199У	—	—	580 197,47	2 177 699,22			
н573У	—	—	580 196,12	2 177 701,37			

**2. Сведения о частях границ уточняемого земельного участка с кадастровым номером** 53:23:8123202:58

Обозначение части границ		Горизонтальное проложение (S), м	Описание прохождения части границ	Отметка о наличии земельного спора о местоположении границ земельного участка
от т.	до т.			
1	2	3	4	5
н573У	н816У	6,67	—	—
н816У	н766У	3,48		
н766У	н200У	6,71		
н200У	н199У	0,89		
н199У	н573У	2,54		

**3. Общие сведения об уточняемом земельном участке с кадастровым номером** 53:23:8123202:58

№ п/п	Наименование характеристики земельного участка	Значение характеристики
1	2	3
1	Адрес земельного участка	Российская Федерация, Новгородская область, Великий Новгород г.о., Великий Новгород г, 2 комплекс гаражей по пр Александра Корсунова тер, уч 24к
	Местоположение земельного участка (при отсутствии присвоенного адреса)	—
	Дополнительные сведения о местоположении земельного участка	—
2	Площадь земельного участка ± величина погрешности определения площади ( $P \pm \Delta P$ ), м <sup>2</sup>	23 ± 2
3	Формула, примененная для расчета предельной допустимой погрешности определения площади земельного участка ( $\Delta P$ ), м <sup>2</sup>	$3,5 * 0,10 * \sqrt{(23,00)} = 2$
4	Площадь земельного участка согласно сведениям Единого государственного реестра недвижимости (Ркад), м <sup>2</sup>	24
5	Оценка расхождения Р и Ркад ( $P - P_{кад}$ ), м <sup>2</sup>	1
6	Предельный минимальный и максимальный размеры земельного участка (Рмин и Рмакс), м <sup>2</sup>	Рмин = 18 Рмакс = 45



1	2	3
7	Кадастровый или иной номер (обозначение) здания, сооружения, объекта незавершенного строительства, расположенного на земельном участке	—
8	Иные сведения	—

**1. Сведения о характерных точках границы уточняемого земельного участка с кадастровым номером 53:23:8123202:59**

Зона № 2							
Обозначение характерных точек границ	Существующие координаты, м		Уточненные координаты, м		Метод определения координат	Средняя квадратическая погрешность определения координат характерной точки (Mt), м	Формулы, примененные для расчета средней квадратической погрешности определения координат характерной точки (Mt), м
	X	Y	X	Y			
1	2	3	4	5	6	7	8
н61У	—	—	580 194,00	2 177 704,76	Метод спутниковых геодезических измерений (определений)	0,10	$\sqrt{(0,04^2 + 0,09^2)} = 0,10$
н60У	—	—	580 188,35	2 177 701,15			
н816У	—	—	580 190,50	2 177 697,78			
н573У	—	—	580 196,12	2 177 701,37			
н103У	—	—	580 195,52	2 177 702,33			
н61У	—	—	580 194,00	2 177 704,76			

**2. Сведения о частях границ уточняемого земельного участка с кадастровым номером 53:23:8123202:59**

Обозначение части границ		Горизонтальное проложение (S), м	Описание прохождения части границ	Отметка о наличии земельного спора о местоположении границ земельного участка
от т.	до т.			
1	2	3	4	5
н61У	н60У	6,70	—	—
н60У	н816У	4,00		
н816У	н573У	6,67		
н573У	н103У	1,13		



1	2	3	4	5	6	7	8
н57У	—	—	580 191,86	2 177 708,17	Метод спутниковых геодезических измерений (определений)	0,10	$\sqrt{(0,04^2 + 0,09^2)} = 0,10$
н58У	—	—	580 191,70	2 177 708,07			
н59У	—	—	580 186,20	2 177 704,52			
н60У	—	—	580 188,35	2 177 701,15			
н61У	—	—	580 194,00	2 177 704,76			
н62У	—	—	580 193,78	2 177 705,11			
н57У	—	—	580 191,86	2 177 708,17			

**2. Сведения о частях границ уточняемого земельного участка с кадастровым номером** 53:23:8123202:60

Обозначение части границ		Горизонтальное проложение (S), м	Описание прохождения части границ	Отметка о наличии земельного спора о местоположении границ земельного участка
от т.	до т.			
1	2	3	4	5
н57У	н58У	0,19	—	—
н58У	н59У	6,55		
н59У	н60У	4,00		
н60У	н61У	6,70		
н61У	н62У	0,41		
н62У	н57У	3,61		

**3. Общие сведения об уточняемом земельном участке с кадастровым номером** 53:23:8123202:60

№ п/п	Наименование характеристики земельного участка	Значение характеристики
1	2	3
1	Адрес земельного участка	Российская Федерация, Новгородская область, Великий Новгород г.о., Великий Новгород г, 2 комплекс гаражей по пр Александра Корсунова тер, уч 22к
	Местоположение земельного участка (при отсутствии присвоенного адреса)	—
	Дополнительные сведения о местоположении земельного участка	—

1	2	3
2	Площадь земельного участка ± величина погрешности определения площади (P ± ΔP), м²	27 ± 2
3	Формула, примененная для расчета предельной допустимой погрешности определения площади земельного участка (ΔP), м²	$3,5 * 0,10 * \sqrt{(27,00)} = 2$
4	Площадь земельного участка согласно сведениям Единого государственного реестра недвижимости (P <sub>кад</sub> ), м²	21
5	Оценка расхождения P и P <sub>кад</sub> (P - P <sub>кад</sub> ), м²	6
6	Предельный минимальный и максимальный размеры земельного участка (P <sub>мин</sub> и P <sub>макс</sub> ), м²	P <sub>мин</sub> = 18 P <sub>макс</sub> = 45
7	Кадастровый или иной номер (обозначение) здания, сооружения, объекта незавершенного строительства, расположенного на земельном участке	53:23:8123202:577
8	Иные сведения	—

**1. Сведения о характерных точках границы уточняемого земельного участка с кадастровым номером 53:23:8123202:62**

Зона № <u>2</u>							
Обозначение характерных точек границ	Существующие координаты, м		Уточненные координаты, м		Метод определения координат	Средняя квадратическая погрешность определения координат характерной точки (Mt), м	Формулы, примененные для расчета средней квадратической погрешности определения координат характерной точки (Mt), м
	X	Y	X	Y			
1	2	3	4	5	6	7	8
н196У	—	—	580 187,95	2 177 714,12	Метод спутниковых геодезических измерений (определений)	0,10	$\sqrt{(0,04^2 + 0,09^2)} = 0,10$
н197У	—	—	580 182,26	2 177 710,70			
н198У	—	—	580 184,38	2 177 707,37			
н25У	—	—	580 189,95	2 177 710,89			
н24У	—	—	580 188,06	2 177 713,96			
н196У	—	—	580 187,95	2 177 714,12			

**2. Сведения о частях границ уточняемого земельного участка с кадастровым номером** 53:23:8123202:62

Обозначение части границ		Горизонтальное проложение (S), м	Описание прохождения части границ	Отметка о наличии земельного спора о местоположении границ земельного участка
от т.	до т.			
1	2	3	4	5
н196У	н197У	6,64	—	—
н197У	н198У	3,95		
н198У	н25У	6,59		
н25У	н24У	3,61		
н24У	н196У	0,19		

**3. Общие сведения об уточняемом земельном участке с кадастровым номером** 53:23:8123202:62

№ п/п	Наименование характеристики земельного участка	Значение характеристики
1	2	3
1	Адрес земельного участка	Российская Федерация, Новгородская область, Великий Новгород г.о., Великий Новгород г, 2 комплекс гаражей по пр Александра Корсунова тер, уч 20к
	Местоположение земельного участка (при отсутствии присвоенного адреса)	—
	Дополнительные сведения о местоположении земельного участка	—
2	Площадь земельного участка ± величина погрешности определения площади ( $P \pm \Delta P$ ), м <sup>2</sup>	$26 \pm 2$
3	Формула, примененная для расчета предельной допустимой погрешности определения площади земельного участка ( $\Delta P$ ), м <sup>2</sup>	$3,5 * 0,10 * \sqrt{(26,00)} = 2$
4	Площадь земельного участка согласно сведениям Единого государственного реестра недвижимости ( $P_{\text{кад}}$ ), м <sup>2</sup>	21
5	Оценка расхождения $P$ и $P_{\text{кад}}$ ( $P - P_{\text{кад}}$ ), м <sup>2</sup>	5
6	Предельный минимальный и максимальный размеры земельного участка ( $P_{\text{мин}}$ и $P_{\text{макс}}$ ), м <sup>2</sup>	$P_{\text{мин}} = 18$ $P_{\text{макс}} = 45$
7	Кадастровый или иной номер (обозначение) здания, сооружения, объекта незавершенного строительства, расположенного на земельном участке	53:23:8123202:552
8	Иные сведения	—

**1. Сведения о характерных точках границы уточняемого земельного участка с кадастровым номером 53:23:8123202:63**

Зона № <u>2</u>							
Обозначение характерных точек границ	Существующие координаты, м		Уточненные координаты, м		Метод определения координат	Средняя квадратическая погрешность определения координат характерной точки (Mt), м	Формулы, примененные для расчета средней квадратической погрешности определения координат характерной точки (Mt), м
	X	Y	X	Y			
1	2	3	4	5	6	7	8
н93У	—	—	580 183,59	2 177 721,18	Метод спутниковых геодезических измерений (определений)	0,10	$\sqrt{(0,04^2 + 0,09^2)} = 0,10$
н94У	—	—	580 177,83	2 177 717,88			
н95У	—	—	580 180,36	2 177 713,68			
н96У	—	—	580 186,08	2 177 717,15			
н97У	—	—	580 184,06	2 177 720,42			
н93У	—	—	580 183,59	2 177 721,18			

**2. Сведения о частях границ уточняемого земельного участка с кадастровым номером 53:23:8123202:63**

Обозначение части границ		Горизонтальное проложение (S), м	Описание прохождения части границ	Отметка о наличии земельного спора о местоположении границ земельного участка
от т.	до т.			
1	2	3	4	5
н93У	н94У	6,64	—	—
н94У	н95У	4,90		
н95У	н96У	6,69		
н96У	н97У	3,84		
н97У	н93У	0,89		

**3. Общие сведения об уточняемом земельном участке с кадастровым номером 53:23:8123202:63**

№ п/п	Наименование характеристики земельного участка	Значение характеристики
1	2	3
1	2	3

1	2	3
1	Адрес земельного участка	Российская Федерация, Новгородская область, Великий Новгород г.о., Великий Новгород г, 2 комплекс гаражей по пр Александра Корсунова тер, уч 19к
	Местоположение земельного участка (при отсутствии присвоенного адреса)	—
	Дополнительные сведения о местоположении земельного участка	—
2	Площадь земельного участка ± величина погрешности определения площади ( $P \pm \Delta P$ ), м <sup>2</sup>	$32 \pm 2$
3	Формула, примененная для расчета предельной допустимой погрешности определения площади земельного участка ( $\Delta P$ ), м <sup>2</sup>	$3,5 * 0,10 * \sqrt{(32,00)} = 2$
4	Площадь земельного участка согласно сведениям Единого государственного реестра недвижимости ( $P_{\text{кад}}$ ), м <sup>2</sup>	31
5	Оценка расхождения $P$ и $P_{\text{кад}}$ ( $P - P_{\text{кад}}$ ), м <sup>2</sup>	1
6	Предельный минимальный и максимальный размеры земельного участка ( $P_{\text{мин}}$ и $P_{\text{макс}}$ ), м <sup>2</sup>	$P_{\text{мин}} = 18$ $P_{\text{макс}} = 45$
7	Кадастровый или иной номер (обозначение) здания, сооружения, объекта незавершенного строительства, расположенного на земельном участке	53:23:8123202:594
8	Иные сведения	Аренда (в том числе, субаренда). Обременение возникает на основании: Договор аренды № 410

**1. Сведения о характерных точках границы уточняемого земельного участка с кадастровым номером 53:23:8123202:64**

Зона № <u>2</u>							
Обозначение характерных точек границ	Существующие координаты, м		Уточненные координаты, м		Метод определения координат	Средняя квадратическая погрешность определения координат характерной точки ( $M_t$ ), м	Формулы, примененные для расчета средней квадратической погрешности определения координат характерной точки ( $M_t$ ), м
	X	Y	X	Y			
1	2	3	4	5	6	7	8
н148У	—	—	580 181,77	2 177 724,20	Метод спутниковых геодезических измерений (определений)	0,10	$\sqrt{(0,04^2 + 0,09^2)} = 0,10$
н149У	—	—	580 175,83	2 177 721,15			

1	2	3	4	5	6	7	8
н94У	—	—	580 177,83	2 177 717,88	Метод спутниковых геодезических измерений (определений)	0,10	$\sqrt{(0,04^2 + 0,09^2)} = 0,10$
н93У	—	—	580 183,59	2 177 721,18			
н148У	—	—	580 181,77	2 177 724,20			

**2. Сведения о частях границ уточняемого земельного участка с кадастровым номером** 53:23:8123202:64

Обозначение части границ		Горизонтальное проложение (S), м	Описание прохождения части границ	Отметка о наличии земельного спора о местоположении границ земельного участка
от т.	до т.			
1	2	3	4	5
н148У	н149У	6,68	—	—
н149У	н94У	3,83		
н94У	н93У	6,64		
н93У	н148У	3,53		

**3. Общие сведения об уточняемом земельном участке с кадастровым номером** 53:23:8123202:64

№ п/п	Наименование характеристики земельного участка	Значение характеристики
1	2	3
1	Адрес земельного участка	Российская Федерация, Новгородская область, Великий Новгород г.о., Великий Новгород г, 2 комплекс гаражей по пр Александра Корсунова тер, уч 18к
	Местоположение земельного участка (при отсутствии присвоенного адреса)	—
	Дополнительные сведения о местоположении земельного участка	—
2	Площадь земельного участка ± величина погрешности определения площади ( $P \pm \Delta P$ ), м <sup>2</sup>	$24 \pm 2$
3	Формула, примененная для расчета предельной допустимой погрешности определения площади земельного участка ( $\Delta P$ ), м <sup>2</sup>	$3,5 * 0,10 * \sqrt{(24,00)} = 2$
4	Площадь земельного участка согласно сведениям Единого государственного реестра недвижимости ( $P_{\text{кад}}$ ), м <sup>2</sup>	24
5	Оценка расхождения $P$ и $P_{\text{кад}}$ ( $P - P_{\text{кад}}$ ), м <sup>2</sup>	0
6	Предельный минимальный и максимальный размеры земельного участка ( $P_{\text{мин}}$ и $P_{\text{макс}}$ ), м <sup>2</sup>	$P_{\text{мин}} = 18$ $P_{\text{макс}} = 45$



1	2	3
7	Кадастровый или иной номер (обозначение) здания, сооружения, объекта незавершенного строительства, расположенного на земельном участке	53:23:8123202:584
8	Иные сведения	сдан в аренду с 17.01.2006 на 49 лет. Обременение возникает на основании: Договор аренды земельного участка № 1679, документ выдан Администрация Великого Новгорода Аренда (в том числе, субаренда). Обременение возникает на основании: Договор аренды земельного участка с кадастровым номером 53:23:8123202:64 № 2526

**1. Сведения о характерных точках границы уточняемого земельного участка с кадастровым номером 53:23:8123202:65**

Зона № 2							
Обозначение характерных точек границ	Существующие координаты, м		Уточненные координаты, м		Метод определения координат	Средняя квадратическая погрешность определения координат характерной точки (Mt), м	Формулы, примененные для расчета средней квадратической погрешности определения координат характерной точки (Mt), м
	X	Y	X	Y			
1	2	3	4	5	6	7	8
н98У	—	—	580 179,61	2 177 730,96	Метод спутниковых геодезических измерений (определений)	0,10	$\sqrt{(0,04^2 + 0,09^2)} = 0,10$
н99У	—	—	580 177,46	2 177 735,85			
н100У	—	—	580 177,16	2 177 736,52			
н101У	—	—	580 171,21	2 177 734,00			
н102У	—	—	580 173,56	2 177 728,49			
н98У	—	—	580 179,61	2 177 730,96			

**2. Сведения о частях границ уточняемого земельного участка с кадастровым номером 53:23:8123202:65**

Обозначение части границ		Горизонтальное проложение (S), м	Описание прохождения части границ	Отметка о наличии земельного спора о местоположении границ земельного участка
от т.	до т.			
1	2	3	4	5
н98У	н99У	5,34	—	—

1	2	3	4	5
н99У	н100У	0,73	—	—
н100У	н101У	6,46		
н101У	н102У	5,99		
н102У	н98У	6,53		

**3. Общие сведения об уточняемом земельном участке с кадастровым номером** 53:23:8123202:65

№ п/п	Наименование характеристики земельного участка	Значение характеристики
1	2	3
1	Адрес земельного участка	Российская Федерация, Новгородская область, Великий Новгород г.о., Великий Новгород г, 2 комплекс гаражей по пр Александра Корсунова тер, уч 245
	Местоположение земельного участка (при отсутствии присвоенного адреса)	—
	Дополнительные сведения о местоположении земельного участка	—
2	Площадь земельного участка ± величина погрешности определения площади ( $P \pm \Delta P$ ), м <sup>2</sup>	$39 \pm 2$
3	Формула, примененная для расчета предельной допустимой погрешности определения площади земельного участка ( $\Delta P$ ), м <sup>2</sup>	$3,5 * 0,10 * \sqrt{(39,00)} = 2$
4	Площадь земельного участка согласно сведениям Единого государственного реестра недвижимости (Ркад), м <sup>2</sup>	41
5	Оценка расхождения Р и Ркад ( $P - P_{кад}$ ), м <sup>2</sup>	2
6	Предельный минимальный и максимальный размеры земельного участка (Рмин и Рмакс), м <sup>2</sup>	Рмин = 18 Рмакс = 45
7	Кадастровый или иной номер (обозначение) здания, сооружения, объекта незавершенного строительства, расположенного на земельном участке	53:23:0000000:5693
8	Иные сведения	—

**1. Сведения о характерных точках границы уточняемого земельного участка с кадастровым номером 53:23:8123202:66**

Зона № <u>2</u>							
Обозначение характерных точек границ	Существующие координаты, м		Уточненные координаты, м		Метод определения координат	Средняя квадратическая погрешность определения координат характерной точки (Mt), м	Формулы, примененные для расчета средней квадратической погрешности определения координат характерной точки (Mt), м
	X	Y	X	Y			
1	2	3	4	5	6	7	8
н100У	—	—	580 177,16	2 177 736,52	Метод спутниковых геодезических измерений (определений)	0,10	$\sqrt{(0,04^2 + 0,09^2)} = 0,10$
н180У	—	—	580 175,77	2 177 739,69			
н181У	—	—	580 175,66	2 177 739,94			
н182У	—	—	580 169,75	2 177 737,35			
н101У	—	—	580 171,21	2 177 734,00			
н100У	—	—	580 177,16	2 177 736,52			

**2. Сведения о частях границ уточняемого земельного участка с кадастровым номером 53:23:8123202:66**

Обозначение части границ		Горизонтальное проложение (S), м	Описание прохождения части границ	Отметка о наличии земельного спора о местоположении границ земельного участка
от т.	до т.			
1	2	3	4	5
н100У	н180У	3,46	—	—
н180У	н181У	0,27		
н181У	н182У	6,45		
н182У	н101У	3,65		
н101У	н100У	6,46		

**3. Общие сведения об уточняемом земельном участке с кадастровым номером 53:23:8123202:66**

№ п/п	Наименование характеристики земельного участка	Значение характеристики
1	2	3
1	2	3

1	2	3
1	Адрес земельного участка	Российская Федерация, Новгородская область, Великий Новгород г.о., Великий Новгород г, 2 комплекс гаражей по пр Александра Корсунова тер, уч 246
	Местоположение земельного участка (при отсутствии присвоенного адреса)	—
	Дополнительные сведения о местоположении земельного участка	—
2	Площадь земельного участка ± величина погрешности определения площади ( $P \pm \Delta P$ ), м <sup>2</sup>	$24 \pm 2$
3	Формула, примененная для расчета предельной допустимой погрешности определения площади земельного участка ( $\Delta P$ ), м <sup>2</sup>	$3,5 * 0,10 * \sqrt{(24,00)} = 2$
4	Площадь земельного участка согласно сведениям Единого государственного реестра недвижимости (Ркад), м <sup>2</sup>	24
5	Оценка расхождения P и Ркад (P - Ркад), м <sup>2</sup>	0
6	Предельный минимальный и максимальный размеры земельного участка (Рмин и Рмакс), м <sup>2</sup>	Рмин = 18 Рмакс = 45
7	Кадастровый или иной номер (обозначение) здания, сооружения, объекта незавершенного строительства, расположенного на земельном участке	53:23:8123202:1004
8	Иные сведения	—

**1. Сведения о характерных точках границы уточняемого земельного участка с кадастровым номером 53:23:8123202:67**

Зона № <u>2</u>							
Обозначение характерных точек границ	Существующие координаты, м		Уточненные координаты, м		Метод определения координат	Средняя квадратическая погрешность определения координат характерной точки (Mt), м	Формулы, примененные для расчета средней квадратической погрешности определения координат характерной точки (Mt), м
	X	Y	X	Y			
1	2	3	4	5	6	7	8
н181У	—	—	580 175,66	2 177 739,94	Метод спутниковых геодезических измерений (определений)	0,10	$\sqrt{(0,04^2 + 0,09^2)} = 0,10$
н257У	—	—	580 174,33	2 177 742,95			
н209У	—	—	580 174,23	2 177 743,19			

1	2	3	4	5	6	7	8
н212У	—	—	580 168,32	2 177 740,64	Метод спутниковых геодезических измерений (определений)	0,10	$\sqrt{(0,04^2 + 0,09^2)} = 0,10$
н182У	—	—	580 169,75	2 177 737,35			
н181У	—	—	580 175,66	2 177 739,94			

**2. Сведения о частях границ уточняемого земельного участка с кадастровым номером** 53:23:8123202:67

Обозначение части границ		Горизонтальное проложение (S), м	Описание прохождения части границ	Отметка о наличии земельного спора о местоположении границ земельного участка
от т.	до т.			
1	2	3	4	5
н181У	н257У	3,29	—	—
н257У	н209У	0,26		
н209У	н212У	6,44		
н212У	н182У	3,59		
н182У	н181У	6,45		

**3. Общие сведения об уточняемом земельном участке с кадастровым номером** 53:23:8123202:67

№ п/п	Наименование характеристики земельного участка	Значение характеристики
1	2	3
1	Адрес земельного участка	Российская Федерация, Новгородская область, Великий Новгород г.о., Великий Новгород г, 2 комплекс гаражей по пр Александра Корсунова тер, уч 247
	Местоположение земельного участка (при отсутствии присвоенного адреса)	—
	Дополнительные сведения о местоположении земельного участка	—
2	Площадь земельного участка ± величина погрешности определения площади ( $P \pm \Delta P$ ), м <sup>2</sup>	23 ± 2
3	Формула, примененная для расчета предельной допустимой погрешности определения площади земельного участка ( $\Delta P$ ), м <sup>2</sup>	$3,5 * 0,10 * \sqrt{(23,00)} = 2$
4	Площадь земельного участка согласно сведениям Единого государственного реестра недвижимости (Ркад), м <sup>2</sup>	23
5	Оценка расхождения Р и Ркад ( $P - P_{кад}$ ), м <sup>2</sup>	0
6	Предельный минимальный и максимальный размеры земельного участка (Рмин и Рмакс), м <sup>2</sup>	Рмин = 18 Рмакс = 45

1	2	3
7	Кадастровый или иной номер (обозначение) здания, сооружения, объекта незавершенного строительства, расположенного на земельном участке	—
8	Иные сведения	—

**1. Сведения о характерных точках границы уточняемого земельного участка с кадастровым номером 53:23:8123202:68**

Зона № 2							
Обозначение характерных точек границ	Существующие координаты, м		Уточненные координаты, м		Метод определения координат	Средняя квадратическая погрешность определения координат характерной точки (Mt), м	Формулы, примененные для расчета средней квадратической погрешности определения координат характерной точки (Mt), м
	X	Y	X	Y			
1	2	3	4	5	6	7	8
н209У	—	—	580 174,23	2 177 743,19	Метод спутниковых геодезических измерений (определений)	0,10	$\sqrt{(0,04^2 + 0,09^2)} = 0,10$
н210У	—	—	580 172,82	2 177 746,40			
н211У	—	—	580 166,92	2 177 743,87			
н212У	—	—	580 168,32	2 177 740,64			
н209У	—	—	580 174,23	2 177 743,19			

**2. Сведения о частях границ уточняемого земельного участка с кадастровым номером 53:23:8123202:68**

Обозначение части границ		Горизонтальное проложение (S), м	Описание прохождения части границ	Отметка о наличии земельного спора о местоположении границ земельного участка
от т.	до т.			
1	2	3	4	5
н209У	н210У	3,51	—	—
н210У	н211У	6,42		
н211У	н212У	3,52		
н212У	н209У	6,44		

**3. Общие сведения об уточняемом земельном участке с кадастровым номером** 53:23:8123202:68

№ п/п	Наименование характеристики земельного участка	Значение характеристики
1	2	3
1	Адрес земельного участка	Российская Федерация, Новгородская область, Великий Новгород г.о., Великий Новгород г, 2 комплекс гаражей по пр Александра Корсунова тер, уч 248
	Местоположение земельного участка (при отсутствии присвоенного адреса)	—
	Дополнительные сведения о местоположении земельного участка	—
2	Площадь земельного участка ± величина погрешности определения площади ( $P \pm \Delta P$ ), м <sup>2</sup>	$23 \pm 2$
3	Формула, примененная для расчета предельной допустимой погрешности определения площади земельного участка ( $\Delta P$ ), м <sup>2</sup>	$3,5 * 0,10 * \sqrt{(23,00)} = 2$
4	Площадь земельного участка согласно сведениям Единого государственного реестра недвижимости ( $P_{\text{кад}}$ ), м <sup>2</sup>	23
5	Оценка расхождения $P$ и $P_{\text{кад}}$ ( $P - P_{\text{кад}}$ ), м <sup>2</sup>	0
6	Предельный минимальный и максимальный размеры земельного участка ( $P_{\text{мин}}$ и $P_{\text{макс}}$ ), м <sup>2</sup>	$P_{\text{мин}} = 18$ $P_{\text{макс}} = 45$
7	Кадастровый или иной номер (обозначение) здания, сооружения, объекта незавершенного строительства, расположенного на земельном участке	53:23:0000000:5470
8	Иные сведения	—

**1. Сведения о характерных точках границы уточняемого земельного участка с кадастровым номером** 53:23:8123202:70

Зона № <u>2</u>							
Обозначение характерных точек границ	Существующие координаты, м		Уточненные координаты, м		Метод определения координат	Средняя квадратическая погрешность определения координат характерной точки ( $M_t$ ), м	Формулы, примененные для расчета средней квадратической погрешности определения координат характерной точки ( $M_t$ ), м
	X	Y	X	Y			
1	2	3	4	5	6	7	8
н242У	—	—	580 171,32	2 177 749,79	Метод спутниковых геодезических измерений (определений)	0,10	$\sqrt{(0,04^2 + 0,09^2)} = 0,10$

1	2	3	4	5	6	7	8
н262У	—	—	580 169,94	2 177 752,93	Метод спутниковых геодезических измерений (определений)	0,10	$\sqrt{(0,04^2 + 0,09^2)} = 0,10$
н263У	—	—	580 169,65	2 177 753,60			
н264У	—	—	580 163,80	2 177 751,05			
н243У	—	—	580 165,41	2 177 747,34			
н242У	—	—	580 171,32	2 177 749,79			

**2. Сведения о частях границ уточняемого земельного участка с кадастровым номером** 53:23:8123202:70

Обозначение части границ		Горизонтальное проложение (S), м	Описание прохождения части границ	Отметка о наличии земельного спора о местоположении границ земельного участка
от т.	до т.			
1	2	3	4	5
н242У	н262У	3,43	—	—
н262У	н263У	0,73		
н263У	н264У	6,38		
н264У	н243У	4,04		
н243У	н242У	6,40		

**3. Общие сведения об уточняемом земельном участке с кадастровым номером** 53:23:8123202:70

№ п/п	Наименование характеристики земельного участка	Значение характеристики
1	2	3
1	Адрес земельного участка	Российская Федерация, Новгородская область, Великий Новгород г.о., Великий Новгород г, 2 комплекс гаражей по пр Александра Корсунова тер, уч 250
	Местоположение земельного участка (при отсутствии присвоенного адреса)	—
	Дополнительные сведения о местоположении земельного участка	—
2	Площадь земельного участка ± величина погрешности определения площади ( $P \pm \Delta P$ ), м <sup>2</sup>	$26 \pm 2$
3	Формула, примененная для расчета предельной допустимой погрешности определения площади земельного участка ( $\Delta P$ ), м <sup>2</sup>	$3,5 * 0,10 * \sqrt{(26,00)} = 2$
4	Площадь земельного участка согласно сведениям Единого государственного реестра недвижимости (Ркад), м <sup>2</sup>	24



1	2	3
5	Оценка расхождения Р и Ркад (Р - Ркад), м <sup>2</sup>	2
6	Предельный минимальный и максимальный размеры земельного участка (Рмин и Рмакс), м <sup>2</sup>	Рмин = 18 Рмакс = 45
7	Кадастровый или иной номер (обозначение) здания, сооружения, объекта незавершенного строительства, расположенного на земельном участке	53:23:8123202:747
8	Иные сведения	—

**1. Сведения о характерных точках границы уточняемого земельного участка с кадастровым номером 53:23:8123202:71**

Зона № 2							
Обозначение характерных точек границ	Существующие координаты, м		Уточненные координаты, м		Метод определения координат	Средняя квадратическая погрешность определения координат характерной точки (Mt), м	Формулы, примененные для расчета средней квадратической погрешности определения координат характерной точки (Mt), м
	X	Y	X	Y			
1	2	3	4	5	6	7	8
н263У	—	—	580 169,65	2 177 753,60	Метод спутниковых геодезических измерений (определений)	0,10	$\sqrt{(0,04^2 + 0,09^2)} = 0,10$
н305У	—	—	580 168,35	2 177 756,55			
н306У	—	—	580 162,45	2 177 754,16			
н264У	—	—	580 163,80	2 177 751,05			
н263У	—	—	580 169,65	2 177 753,60			

**2. Сведения о частях границ уточняемого земельного участка с кадастровым номером 53:23:8123202:71**

Обозначение части границ		Горизонтальное проложение (S), м	Описание прохождения части границ	Отметка о наличии земельного спора о местоположении границ земельного участка
от т.	до т.			
1	2	3	4	5
н263У	н305У	3,22	—	—
н305У	н306У	6,37		
н306У	н264У	3,39		



1	2	3	4	5	6	7	8
н305У	—	—	580 168,35	2 177 756,55	Метод спутниковых геодезических измерений (определений)	0,10	$\sqrt{(0,04^2 + 0,09^2)} = 0,10$
н315У	—	—	580 166,85	2 177 759,96			
н318У	—	—	580 161,00	2 177 757,52			
н306У	—	—	580 162,45	2 177 754,16			
н305У	—	—	580 168,35	2 177 756,55			

**2. Сведения о частях границ уточняемого земельного участка с кадастровым номером** 53:23:8123202:72

Обозначение части границ		Горизонтальное проложение (S), м	Описание прохождения части границ	Отметка о наличии земельного спора о местоположении границ земельного участка
от т.	до т.			
1	2	3	4	5
н305У	н315У	3,73	—	—
н315У	н318У	6,34		
н318У	н306У	3,66		
н306У	н305У	6,37		

**3. Общие сведения об уточняемом земельном участке с кадастровым номером** 53:23:8123202:72

№ п/п	Наименование характеристики земельного участка	Значение характеристики
1	2	3
1	Адрес земельного участка	Российская Федерация, Новгородская область, Великий Новгород г.о., Великий Новгород г, 2 комплекс гаражей по пр Александра Корсунова тер, уч 252
	Местоположение земельного участка (при отсутствии присвоенного адреса)	—
	Дополнительные сведения о местоположении земельного участка	—
2	Площадь земельного участка ± величина погрешности определения площади (P ± ΔP), м <sup>2</sup>	23 ± 2
3	Формула, примененная для расчета предельной допустимой погрешности определения площади земельного участка (ΔP), м <sup>2</sup>	$3,5 * 0,10 * \sqrt{(23,00)} = 2$
4	Площадь земельного участка согласно сведениям Единого государственного реестра недвижимости (P <sub>кад</sub> ), м <sup>2</sup>	25
5	Оценка расхождения P и P <sub>кад</sub> (P - P <sub>кад</sub> ), м <sup>2</sup>	2

1	2	3
6	Предельный минимальный и максимальный размеры земельного участка (Р <sub>мин</sub> и Р <sub>макс</sub> ), м <sup>2</sup>	Р <sub>мин</sub> = 18 Р <sub>макс</sub> = 45
7	Кадастровый или иной номер (обозначение) здания, сооружения, объекта незавершенного строительства, расположенного на земельном участке	53:23:0000000:9694
8	Иные сведения	Аренда (в том числе, субаренда). Обременение возникает на основании: Договор аренды земельного участка с кадастровым номером 53:23:8123202:0072 № 2172

**1. Сведения о характерных точках границы уточняемого земельного участка с кадастровым номером 53:23:8123202:73**

Зона №		2					
Обозначение характерных точек границ	Существующие координаты, м		Уточненные координаты, м		Метод определения координат	Средняя квадратическая погрешность определения координат характерной точки (Mt), м	Формулы, примененные для расчета средней квадратической погрешности определения координат характерной точки (Mt), м
	X	Y	X	Y			
1	2	3	4	5	6	7	8
н315У	—	—	580 166,85	2 177 759,96	Метод спутниковых геодезических измерений (определений)	0,10	$\sqrt{(0,04^2 + 0,09^2)} = 0,10$
н316У	—	—	580 165,46	2 177 763,11			
н317У	—	—	580 159,68	2 177 760,56			
н318У	—	—	580 161,00	2 177 757,52			
н315У	—	—	580 166,85	2 177 759,96			

**2. Сведения о частях границ уточняемого земельного участка с кадастровым номером 53:23:8123202:73**

Обозначение части границ		Горизонтальное проложение (S), м	Описание прохождения части границ	Отметка о наличии земельного спора о местоположении границ земельного участка
от т.	до т.			
1	2	3	4	5
н315У	н316У	3,44	—	—
н316У	н317У	6,32		
н317У	н318У	3,31		



1	2	3	4	5	6	7	8
н316У	—	—	580 165,46	2 177 763,11	Метод спутниковых геодезических измерений (определений)	0,10	$\sqrt{(0,04^2 + 0,09^2)} = 0,10$
н359У	—	—	580 165,40	2 177 763,25			
н277У	—	—	580 163,93	2 177 766,58			
н280У	—	—	580 158,17	2 177 764,03			
н317У	—	—	580 159,68	2 177 760,56			
н316У	—	—	580 165,46	2 177 763,11			

**2. Сведения о частях границ уточняемого земельного участка с кадастровым номером** 53:23:8123202:74

Обозначение части границ		Горизонтальное проложение (S), м	Описание прохождения части границ	Отметка о наличии земельного спора о местоположении границ земельного участка
от т.	до т.			
1	2	3	4	5
н316У	н359У	0,15	—	—
н359У	н277У	3,64		
н277У	н280У	6,30		
н280У	н317У	3,78		
н317У	н316У	6,32		

**3. Общие сведения об уточняемом земельном участке с кадастровым номером** 53:23:8123202:74

№ п/п	Наименование характеристики земельного участка	Значение характеристики
1	2	3
1	Адрес земельного участка	Российская Федерация, Новгородская область, Великий Новгород г.о., Великий Новгород г, 2 комплекс гаражей по пр Александра Корсунова тер, уч 254
	Местоположение земельного участка (при отсутствии присвоенного адреса)	—
	Дополнительные сведения о местоположении земельного участка	—
2	Площадь земельного участка ± величина погрешности определения площади (P ± ΔP), м²	24 ± 2
3	Формула, примененная для расчета предельной допустимой погрешности определения площади земельного участка (ΔP), м²	$3,5*0,10*\sqrt{(24,00)} = 2$

1	2	3
4	Площадь земельного участка согласно сведениям Единого государственного реестра недвижимости (Ркад), м <sup>2</sup>	23
5	Оценка расхождения Р и Ркад (Р - Ркад), м <sup>2</sup>	1
6	Предельный минимальный и максимальный размеры земельного участка (Рмин и Рмакс), м <sup>2</sup>	Рмин = 18 Рмакс = 45
7	Кадастровый или иной номер (обозначение) здания, сооружения, объекта незавершенного строительства, расположенного на земельном участке	53:23:8123202:607
8	Иные сведения	—

**1. Сведения о характерных точках границы уточняемого земельного участка с кадастровым номером 53:23:8123202:75**

Зона № <u>2</u>							
Обозначение характерных точек границ	Существующие координаты, м		Уточненные координаты, м		Метод определения координат	Средняя квадратическая погрешность определения координат характерной точки (Mt), м	Формулы, примененные для расчета средней квадратической погрешности определения координат характерной точки (Mt), м
	X	Y	X	Y			
1	2	3	4	5	6	7	8
н277У	—	—	580 163,93	2 177 766,58	Метод спутниковых геодезических измерений (определений)	0,10	$\sqrt{(0,04^2 + 0,09^2)} = 0,10$
н278У	—	—	580 162,44	2 177 769,97			
н279У	—	—	580 156,65	2 177 767,54			
н280У	—	—	580 158,17	2 177 764,03			
н277У	—	—	580 163,93	2 177 766,58			

**2. Сведения о частях границ уточняемого земельного участка с кадастровым номером 53:23:8123202:75**

Обозначение части границ		Горизонтальное проложение (S), м	Описание прохождения части границ	Отметка о наличии земельного спора о местоположении границ земельного участка
от т.	до т.			
1	2	3	4	5
н277У	н278У	3,70	—	—





1	2	3	4	5	6	7	8
н278У	—	—	580 162,44	2 177 769,97	Метод спутниковых геодезических измерений (определений)	0,10	$\sqrt{(0,04^2 + 0,09^2)} = 0,10$
н391У	—	—	580 160,96	2 177 773,34			
н392У	—	—	580 155,22	2 177 770,82			
н279У	—	—	580 156,65	2 177 767,54			
н278У	—	—	580 162,44	2 177 769,97			

**2. Сведения о частях границ уточняемого земельного участка с кадастровым номером** 53:23:8123202:76

Обозначение части границ		Горизонтальное проложение (S), м	Описание прохождения части границ	Отметка о наличии земельного спора о местоположении границ земельного участка
от т.	до т.			
1	2	3	4	5
н278У	н391У	3,68	—	—
н391У	н392У	6,27		
н392У	н279У	3,58		
н279У	н278У	6,28		

**3. Общие сведения об уточняемом земельном участке с кадастровым номером** 53:23:8123202:76

№ п/п	Наименование характеристики земельного участка	Значение характеристики
1	2	3
1	Адрес земельного участка	Российская Федерация, Новгородская область, Великий Новгород г.о., Великий Новгород г, 2 комплекс гаражей по пр Александра Корсунова тер, уч 256
	Местоположение земельного участка (при отсутствии присвоенного адреса)	—
	Дополнительные сведения о местоположении земельного участка	—
2	Площадь земельного участка ± величина погрешности определения площади ( $P \pm \Delta P$ ), м <sup>2</sup>	23 ± 2
3	Формула, примененная для расчета предельной допустимой погрешности определения площади земельного участка ( $\Delta P$ ), м <sup>2</sup>	$3,5 * 0,10 * \sqrt{(23,00)} = 2$
4	Площадь земельного участка согласно сведениям Единого государственного реестра недвижимости (P <sub>кад</sub> ), м <sup>2</sup>	23
5	Оценка расхождения P и P <sub>кад</sub> (P - P <sub>кад</sub> ), м <sup>2</sup>	0

1	2	3
6	Предельный минимальный и максимальный размеры земельного участка (Р <sub>мин</sub> и Р <sub>макс</sub> ), м <sup>2</sup>	Р <sub>мин</sub> = 18 Р <sub>макс</sub> = 45
7	Кадастровый или иной номер (обозначение) здания, сооружения, объекта незавершенного строительства, расположенного на земельном участке	53:23:0000000:7405
8	Иные сведения	—

**1. Сведения о характерных точках границы уточняемого земельного участка с кадастровым номером** 53:23:8123202:77

Зона № <u>2</u>							
Обозначение характерных точек границ	Существующие координаты, м		Уточненные координаты, м		Метод определения координат	Средняя квадратическая погрешность определения координат характерной точки (Mt), м	Формулы, примененные для расчета средней квадратической погрешности определения координат характерной точки (Mt), м
	X	Y	X	Y			
1	2	3	4	5	6	7	8
н391У	—	—	580 160,96	2 177 773,34	Метод спутниковых геодезических измерений (определений)	0,10	$\sqrt{(0,04^2 + 0,09^2)} = 0,10$
н355У	—	—	580 159,40	2 177 776,88			
н358У	—	—	580 153,72	2 177 774,28			
н392У	—	—	580 155,22	2 177 770,82			
н391У	—	—	580 160,96	2 177 773,34			

**2. Сведения о частях границ уточняемого земельного участка с кадастровым номером** 53:23:8123202:77

Обозначение части границ		Горизонтальное проложение (S), м	Описание прохождения части границ	Отметка о наличии земельного спора о местоположении границ земельного участка
от т.	до т.			
1	2	3	4	5
н391У	н355У	3,87	—	—
н355У	н358У	6,25		
н358У	н392У	3,77		
н392У	н391У	6,27		

**3. Общие сведения об уточняемом земельном участке с кадастровым номером** 53:23:8123202:77

№ п/п	Наименование характеристики земельного участка	Значение характеристики
1	2	3
1	Адрес земельного участка	Российская Федерация, Новгородская область, Великий Новгород г.о., Великий Новгород г, 2 комплекс гаражей по пр Александра Корсунова тер, уч 257
	Местоположение земельного участка (при отсутствии присвоенного адреса)	—
	Дополнительные сведения о местоположении земельного участка	—
2	Площадь земельного участка ± величина погрешности определения площади ( $P \pm \Delta P$ ), м <sup>2</sup>	$24 \pm 2$
3	Формула, примененная для расчета предельной допустимой погрешности определения площади земельного участка ( $\Delta P$ ), м <sup>2</sup>	$3,5 * 0,10 * \sqrt{(24,00)} = 2$
4	Площадь земельного участка согласно сведениям Единого государственного реестра недвижимости ( $P_{\text{кад}}$ ), м <sup>2</sup>	21
5	Оценка расхождения $P$ и $P_{\text{кад}}$ ( $P - P_{\text{кад}}$ ), м <sup>2</sup>	3
6	Предельный минимальный и максимальный размеры земельного участка ( $P_{\text{мин}}$ и $P_{\text{макс}}$ ), м <sup>2</sup>	$P_{\text{мин}} = 18$ $P_{\text{макс}} = 45$
7	Кадастровый или иной номер (обозначение) здания, сооружения, объекта незавершенного строительства, расположенного на земельном участке	—
8	Иные сведения	—

**1. Сведения о характерных точках границы уточняемого земельного участка с кадастровым номером** 53:23:8123202:78

Зона № <u>2</u>							
Обозначение характерных точек границ	Существующие координаты, м		Уточненные координаты, м		Метод определения координат	Средняя квадратическая погрешность определения координат характерной точки ( $M_t$ ), м	Формулы, примененные для расчета средней квадратической погрешности определения координат характерной точки ( $M_t$ ), м
	X	Y	X	Y			
1	2	3	4	5	6	7	8
н355У	—	—	580 159,40	2 177 776,88	Метод спутниковых геодезических измерений (определений)	0,10	$\sqrt{(0,04^2 + 0,09^2)} = 0,10$

1	2	3	4	5	6	7	8
н356У	—	—	580 157,66	2 177 780,85	Метод спутниковых геодезических измерений (определений)	0,10	$\sqrt{(0,04^2 + 0,09^2)} = 0,10$
н357У	—	—	580 151,96	2 177 778,33			
н358У	—	—	580 153,72	2 177 774,28			
н355У	—	—	580 159,40	2 177 776,88			

**2. Сведения о частях границ уточняемого земельного участка с кадастровым номером** 53:23:8123202:78

Обозначение части границ		Горизонтальное проложение (S), м	Описание прохождения части границ	Отметка о наличии земельного спора о местоположении границ земельного участка
от т.	до т.			
1	2	3	4	5
н355У	н356У	4,33	—	—
н356У	н357У	6,23		
н357У	н358У	4,42		
н358У	н355У	6,25		

**3. Общие сведения об уточняемом земельном участке с кадастровым номером** 53:23:8123202:78

№ п/п	Наименование характеристики земельного участка	Значение характеристики
1	2	3
1	Адрес земельного участка	Российская Федерация, Новгородская область, Великий Новгород г.о., Великий Новгород г, 2 комплекс гаражей по пр Александра Корсунова тер, уч 258
	Местоположение земельного участка (при отсутствии присвоенного адреса)	—
	Дополнительные сведения о местоположении земельного участка	—
2	Площадь земельного участка ± величина погрешности определения площади (P ± ΔP), м <sup>2</sup>	27 ± 2
3	Формула, примененная для расчета предельной допустимой погрешности определения площади земельного участка (ΔP), м <sup>2</sup>	$3,5*0,10*\sqrt{(27,00)} = 2$
4	Площадь земельного участка согласно сведениям Единого государственного реестра недвижимости (P <sub>кад</sub> ), м <sup>2</sup>	27
5	Оценка расхождения P и P <sub>кад</sub> (P - P <sub>кад</sub> ), м <sup>2</sup>	0
6	Предельный минимальный и максимальный размеры земельного участка (P <sub>мин</sub> и P <sub>макс</sub> ), м <sup>2</sup>	P <sub>мин</sub> = 18 P <sub>макс</sub> = 45

1	2	3
7	Кадастровый или иной номер (обозначение) здания, сооружения, объекта незавершенного строительства, расположенного на земельном участке	53:23:0000000:7972
8	Иные сведения	—

**1. Сведения о характерных точках границы уточняемого земельного участка с кадастровым номером 53:23:8123202:79**

Зона № 2							
Обозначение характерных точек границ	Существующие координаты, м		Уточненные координаты, м		Метод определения координат	Средняя квадратическая погрешность определения координат характерной точки (Mt), м	Формулы, примененные для расчета средней квадратической погрешности определения координат характерной точки (Mt), м
	X	Y	X	Y			
1	2	3	4	5	6	7	8
н356У	—	—	580 157,66	2 177 780,85	Метод спутниковых геодезических измерений (определений)	0,10	$\sqrt{(0,04^2 + 0,09^2)} = 0,10$
н419У	—	—	580 156,26	2 177 784,00			
н420У	—	—	580 156,01	2 177 784,59			
н421У	—	—	580 150,33	2 177 782,10			
н357У	—	—	580 151,96	2 177 778,33			
н356У	—	—	580 157,66	2 177 780,85			

**2. Сведения о частях границ уточняемого земельного участка с кадастровым номером 53:23:8123202:79**

Обозначение части границ		Горизонтальное проложение (S), м	Описание прохождения части границ	Отметка о наличии земельного спора о местоположении границ земельного участка
от т.	до т.			
1	2	3	4	5
н356У	н419У	3,45	—	—
н419У	н420У	0,64		
н420У	н421У	6,20		
н421У	н357У	4,11		



1	2	3	4	5	6	7	8
н420У	—	—	580 156,01	2 177 784,59	Метод спутниковых геодезических измерений (определений)	0,10	$\sqrt{(0,04^2 + 0,09^2)} = 0,10$
н444У	—	—	580 154,43	2 177 788,17			
н445У	—	—	580 148,79	2 177 785,64			
н421У	—	—	580 150,33	2 177 782,10			
н420У	—	—	580 156,01	2 177 784,59			

**2. Сведения о частях границ уточняемого земельного участка с кадастровым номером** 53:23:8123202:80

Обозначение части границ		Горизонтальное проложение (S), м	Описание прохождения части границ	Отметка о наличии земельного спора о местоположении границ земельного участка
от т.	до т.			
1	2	3	4	5
н420У	н444У	3,91	—	—
н444У	н445У	6,18		
н445У	н421У	3,86		
н421У	н420У	6,20		

**3. Общие сведения об уточняемом земельном участке с кадастровым номером** 53:23:8123202:80

№ п/п	Наименование характеристики земельного участка	Значение характеристики
1	2	3
1	Адрес земельного участка	Российская Федерация, Новгородская область, Великий Новгород г.о., Великий Новгород г, 2 комплекс гаражей по пр Александра Корсунова тер, уч 260
	Местоположение земельного участка (при отсутствии присвоенного адреса)	—
	Дополнительные сведения о местоположении земельного участка	—
2	Площадь земельного участка ± величина погрешности определения площади ( $P \pm \Delta P$ ), м <sup>2</sup>	24 ± 2
3	Формула, примененная для расчета предельной допустимой погрешности определения площади земельного участка ( $\Delta P$ ), м <sup>2</sup>	$3,5 * 0,10 * \sqrt{(24,00)} = 2$
4	Площадь земельного участка согласно сведениям Единого государственного реестра недвижимости (Ркад), м <sup>2</sup>	24
5	Оценка расхождения Р и Ркад ( $P - P_{кад}$ ), м <sup>2</sup>	0

1	2	3
6	Предельный минимальный и максимальный размеры земельного участка (Р <sub>мин</sub> и Р <sub>макс</sub> ), м <sup>2</sup>	Р <sub>мин</sub> = 18 Р <sub>макс</sub> = 45
7	Кадастровый или иной номер (обозначение) здания, сооружения, объекта незавершенного строительства, расположенного на земельном участке	53:23:8123202:748
8	Иные сведения	—

**1. Сведения о характерных точках границы уточняемого земельного участка с кадастровым номером** 53:23:8123202:81

Зона № <u>2</u>							
Обозначение характерных точек границ	Существующие координаты, м		Уточненные координаты, м		Метод определения координат	Средняя квадратическая погрешность определения координат характерной точки (Mt), м	Формулы, примененные для расчета средней квадратической погрешности определения координат характерной точки (Mt), м
	X	Y	X	Y			
1	2	3	4	5	6	7	8
н444У	—	—	580 154,43	2 177 788,17	Метод спутниковых геодезических измерений (определений)	0,10	$\sqrt{(0,04^2 + 0,09^2)} = 0,10$
н513У	—	—	580 152,85	2 177 791,75			
н517У	—	—	580 147,25	2 177 789,20			
н445У	—	—	580 148,79	2 177 785,64			
н444У	—	—	580 154,43	2 177 788,17			

**2. Сведения о частях границ уточняемого земельного участка с кадастровым номером** 53:23:8123202:81

Обозначение части границ		Горизонтальное проложение (S), м	Описание прохождения части границ	Отметка о наличии земельного спора о местоположении границ земельного участка
от т.	до т.			
1	2	3	4	5
н444У	н513У	3,91	—	—
н513У	н517У	6,15		
н517У	н445У	3,88		
н445У	н444У	6,18		



**3. Общие сведения об уточняемом земельном участке с кадастровым номером** 53:23:8123202:81

№ п/п	Наименование характеристики земельного участка	Значение характеристики
1	2	3
1	Адрес земельного участка	Российская Федерация, Новгородская область, Великий Новгород г.о., Великий Новгород г, 2 комплекс гаражей по пр Александра Корсунова тер, уч 261
	Местоположение земельного участка (при отсутствии присвоенного адреса)	—
	Дополнительные сведения о местоположении земельного участка	—
2	Площадь земельного участка ± величина погрешности определения площади ( $P \pm \Delta P$ ), м <sup>2</sup>	24 ± 2
3	Формула, примененная для расчета предельной допустимой погрешности определения площади земельного участка ( $\Delta P$ ), м <sup>2</sup>	$3,5 * 0,10 * \sqrt{(24,00)} = 2$
4	Площадь земельного участка согласно сведениям Единого государственного реестра недвижимости ( $P_{\text{кад}}$ ), м <sup>2</sup>	21
5	Оценка расхождения $P$ и $P_{\text{кад}}$ ( $P - P_{\text{кад}}$ ), м <sup>2</sup>	3
6	Предельный минимальный и максимальный размеры земельного участка ( $P_{\text{мин}}$ и $P_{\text{макс}}$ ), м <sup>2</sup>	$P_{\text{мин}} = 18$ $P_{\text{макс}} = 45$
7	Кадастровый или иной номер (обозначение) здания, сооружения, объекта незавершенного строительства, расположенного на земельном участке	53:23:8123202:986
8	Иные сведения	—

**1. Сведения о характерных точках границы уточняемого земельного участка с кадастровым номером** 53:23:8123202:82

Зона № <u>2</u>							
Обозначение характерных точек границ	Существующие координаты, м		Уточненные координаты, м		Метод определения координат	Средняя квадратическая погрешность определения координат характерной точки ( $M_t$ ), м	Формулы, примененные для расчета средней квадратической погрешности определения координат характерной точки ( $M_t$ ), м
	X	Y	X	Y			
1	2	3	4	5	6	7	8
н513У	—	—	580 152,85	2 177 791,75	Метод спутниковых геодезических измерений (определений)	0,10	$\sqrt{(0,04^2 + 0,09^2)} = 0,10$

1	2	3	4	5	6	7	8
н514У	—	—	580 152,62	2 177 792,26	Метод спутниковых геодезических измерений (определений)	0,10	$\sqrt{(0,04^2 + 0,09^2)} = 0,10$
н515У	—	—	580 150,85	2 177 796,19			
н516У	—	—	580 145,31	2 177 793,63			
н517У	—	—	580 147,25	2 177 789,20			
н513У	—	—	580 152,85	2 177 791,75			

**2. Сведения о частях границ уточняемого земельного участка с кадастровым номером** 53:23:8123202:82

Обозначение части границ		Горизонтальное проложение (S), м	Описание прохождения части границ	Отметка о наличии земельного спора о местоположении границ земельного участка
от т.	до т.			
1	2	3	4	5
н513У	н514У	0,56	—	—
н514У	н515У	4,31		
н515У	н516У	6,10		
н516У	н517У	4,84		
н517У	н513У	6,15		

**3. Общие сведения об уточняемом земельном участке с кадастровым номером** 53:23:8123202:82

№ п/п	Наименование характеристики земельного участка	Значение характеристики
1	2	3
1	Адрес земельного участка	Российская Федерация, Новгородская область, Великий Новгород г.о., Великий Новгород г, 2 комплекс гаражей по пр Александра Корсунова тер, уч 261м
	Местоположение земельного участка (при отсутствии присвоенного адреса)	—
	Дополнительные сведения о местоположении земельного участка	—
2	Площадь земельного участка ± величина погрешности определения площади ( $P \pm \Delta P$ ), м <sup>2</sup>	$30 \pm 2$
3	Формула, примененная для расчета предельной допустимой погрешности определения площади земельного участка ( $\Delta P$ ), м <sup>2</sup>	$3,5 * 0,10 * \sqrt{(30,00)} = 2$
4	Площадь земельного участка согласно сведениям Единого государственного реестра недвижимости (Ркад), м <sup>2</sup>	30

1	2	3
5	Оценка расхождения Р и Ркад (Р - Ркад), м <sup>2</sup>	0
6	Предельный минимальный и максимальный размеры земельного участка (Рмин и Рмакс), м <sup>2</sup>	Рмин = 18 Рмакс = 45
7	Кадастровый или иной номер (обозначение) здания, сооружения, объекта незавершенного строительства, расположенного на земельном участке	53:23:8123202:1006
8	Иные сведения	Запрещение. Обременение возникает на основании: Постановление о запрете на совершение действий по регистрации (pdf) № 3898343/5329, документ выдан ОСП по ВАП и ИНХ, судебный пристав-исполнитель Нестерова Екатерина Николаевна

**1. Сведения о характерных точках границы уточняемого земельного участка с кадастровым номером 53:23:8123202:83**

Зона № 2							
Обозначение характерных точек границ	Существующие координаты, м		Уточненные координаты, м		Метод определения координат	Средняя квадратическая погрешность определения координат характерной точки (Mt), м	Формулы, примененные для расчета средней квадратической погрешности определения координат характерной точки (Mt), м
	X	Y	X	Y			
1	2	3	4	5	6	7	8
н515У	—	—	580 150,85	2 177 796,19	Метод спутниковых геодезических измерений (определений)	0,10	$\sqrt{(0,04^2 + 0,09^2)} = 0,10$
н518У	—	—	580 150,66	2 177 796,60			
н519У	—	—	580 149,63	2 177 798,88			
н520У	—	—	580 145,09	2 177 796,80			
н521У	—	—	580 144,07	2 177 796,33			
н516У	—	—	580 145,31	2 177 793,63			
н515У	—	—	580 150,85	2 177 796,19			

**2. Сведения о частях границ уточняемого земельного участка с кадастровым номером** 53:23:8123202:83

Обозначение части границ		Горизонтальное проложение (S), м	Описание прохождения части границ	Отметка о наличии земельного спора о местоположении границ земельного участка
от т.	до т.			
1	2	3	4	5
н515У	н518У	0,45	—	—
н518У	н519У	2,50		
н519У	н520У	4,99		
н520У	н521У	1,12		
н521У	н516У	2,97		
н516У	н515У	6,10		

**3. Общие сведения об уточняемом земельном участке с кадастровым номером** 53:23:8123202:83

№ п/п	Наименование характеристики земельного участка	Значение характеристики
1	2	3
1	Адрес земельного участка	Российская Федерация, Новгородская область, Великий Новгород г.о., Великий Новгород г, 2 комплекс гаражей по пр Александра Корсунова тер, уч 262м
	Местоположение земельного участка (при отсутствии присвоенного адреса)	—
	Дополнительные сведения о местоположении земельного участка	—
2	Площадь земельного участка ± величина погрешности определения площади ( $P \pm \Delta P$ ), м <sup>2</sup>	$18 \pm 1$
3	Формула, примененная для расчета предельной допустимой погрешности определения площади земельного участка ( $\Delta P$ ), м <sup>2</sup>	$3,5 * 0,10 * \sqrt{(18,00)} = 1$
4	Площадь земельного участка согласно сведениям Единого государственного реестра недвижимости (Ркад), м <sup>2</sup>	18
5	Оценка расхождения Р и Ркад ( $P - P_{кад}$ ), м <sup>2</sup>	0
6	Предельный минимальный и максимальный размеры земельного участка ( $R_{мин}$ и $R_{макс}$ ), м <sup>2</sup>	$R_{мин} = 18$ $R_{макс} = 45$
7	Кадастровый или иной номер (обозначение) здания, сооружения, объекта незавершенного строительства, расположенного на земельном участке	—
8	Иные сведения	—

**1. Сведения о характерных точках границы уточняемого земельного участка с кадастровым номером 53:23:8123202:85**

Зона № 2

Обозначение характерных точек границ	Существующие координаты, м		Уточненные координаты, м		Метод определения координат	Средняя квадратическая погрешность определения координат характерной точки (Mt), м	Формулы, примененные для расчета средней квадратической погрешности определения координат характерной точки (Mt), м
	X	Y	X	Y			
1	2	3	4	5	6	7	8
н103У	—	—	580 195,52	2 177 702,33	Метод спутниковых геодезических измерений (определений)	0,10	$\sqrt{(0,04^2 + 0,09^2)} = 0,10$
н573У	—	—	580 196,12	2 177 701,37			
н199У	—	—	580 197,47	2 177 699,22			
н201У	—	—	580 203,09	2 177 702,72			
н104У	—	—	580 201,05	2 177 705,87			
н103У	—	—	580 195,52	2 177 702,33			

**2. Сведения о частях границ уточняемого земельного участка с кадастровым номером 53:23:8123202:85**

Обозначение части границ		Горизонтальное проложение (S), м	Описание прохождения части границ	Отметка о наличии земельного спора о местоположении границ земельного участка
от т.	до т.			
1	2	3	4	5
н103У	н573У	1,13	—	—
н573У	н199У	2,54		
н199У	н201У	6,62		
н201У	н104У	3,75		
н104У	н103У	6,57		

**3. Общие сведения об уточняемом земельном участке с кадастровым номером 53:23:8123202:85**

№ п/п	Наименование характеристики земельного участка	Значение характеристики
1	2	3
1	2	3

1	2	3
1	Адрес земельного участка	Российская Федерация, Новгородская область, Великий Новгород г.о., Великий Новгород г, 2 комплекс гаражей по пр Александра Корсунова тер, уч 30к
	Местоположение земельного участка (при отсутствии присвоенного адреса)	—
	Дополнительные сведения о местоположении земельного участка	—
2	Площадь земельного участка ± величина погрешности определения площади ( $P \pm \Delta P$ ), м <sup>2</sup>	$24 \pm 2$
3	Формула, примененная для расчета предельной допустимой погрешности определения площади земельного участка ( $\Delta P$ ), м <sup>2</sup>	$3,5 * 0,10 * \sqrt{(24,00)} = 2$
4	Площадь земельного участка согласно сведениям Единого государственного реестра недвижимости (Ркад), м <sup>2</sup>	23
5	Оценка расхождения P и Ркад (P - Ркад), м <sup>2</sup>	1
6	Предельный минимальный и максимальный размеры земельного участка (Рмин и Рмакс), м <sup>2</sup>	Рмин = 18 Рмакс = 45
7	Кадастровый или иной номер (обозначение) здания, сооружения, объекта незавершенного строительства, расположенного на земельном участке	53:23:8123202:631
8	Иные сведения	—

**1. Сведения о характерных точках границы уточняемого земельного участка с кадастровым номером 53:23:8123202:89**

Зона № <u>2</u>							
Обозначение характерных точек границ	Существующие координаты, м		Уточненные координаты, м		Метод определения координат	Средняя квадратическая погрешность определения координат характерной точки (Mt), м	Формулы, примененные для расчета средней квадратической погрешности определения координат характерной точки (Mt), м
	X	Y	X	Y			
1	2	3	4	5	6	7	8
н460У	—	—	580 149,38	2 177 803,31	Метод спутниковых геодезических измерений (определений)	0,10	$\sqrt{(0,04^2 + 0,09^2)} = 0,10$
н461У	—	—	580 150,98	2 177 799,78			
н462У	—	—	580 155,84	2 177 801,91			

1	2	3	4	5	6	7	8
н463У	—	—	580 154,17	2 177 805,53	Метод спутниковых геодезических измерений (определений)	0,10	$\sqrt{(0,04^2 + 0,09^2)} = 0,10$
н460У	—	—	580 149,38	2 177 803,31			

**2. Сведения о частях границ уточняемого земельного участка с кадастровым номером** 53:23:8123202:89

Обозначение части границ		Горизонтальное проложение (S), м	Описание прохождения части границ	Отметка о наличии земельного спора о местоположении границ земельного участка
от т.	до т.			
1	2	3	4	5
н460У	н461У	3,88	—	—
н461У	н462У	5,31		
н462У	н463У	3,99		
н463У	н460У	5,28		

**3. Общие сведения об уточняемом земельном участке с кадастровым номером** 53:23:8123202:89

№ п/п	Наименование характеристики земельного участка	Значение характеристики
1	2	3
1	Адрес земельного участка	Российская Федерация, Новгородская область, Великий Новгород г.о., Великий Новгород г, 2 комплекс гаражей по пр Александра Корсунова тер, уч 228в
	Местоположение земельного участка (при отсутствии присвоенного адреса)	—
	Дополнительные сведения о местоположении земельного участка	—
2	Площадь земельного участка ± величина погрешности определения площади (P ± ΔP), м²	21 ± 2
3	Формула, примененная для расчета предельной допустимой погрешности определения площади земельного участка (ΔP), м²	$3,5 * 0,10 * \sqrt{(21,00)} = 2$
4	Площадь земельного участка согласно сведениям Единого государственного реестра недвижимости (Pкад), м²	20
5	Оценка расхождения P и Pкад (P - Pкад), м²	1
6	Предельный минимальный и максимальный размеры земельного участка (Pмин и Pмакс), м²	Pмин = 18 Pмакс = 45
7	Кадастровый или иной номер (обозначение) здания, сооружения, объекта незавершенного строительства, расположенного на земельном участке	53:23:8123202:630
8	Иные сведения	—

**1. Сведения о характерных точках границы уточняемого земельного участка с кадастровым номером** 53:23:8123202:90

Зона № <u>2</u>							
Обозначение характерных точек границ	Существующие координаты, м		Уточненные координаты, м		Метод определения координат	Средняя квадратическая погрешность определения координат характерной точки (Mt), м	Формулы, примененные для расчета средней квадратической погрешности определения координат характерной точки (Mt), м
	X	Y	X	Y			
1	2	3	4	5	6	7	8
н483У	—	—	580 152,12	2 177 797,29	Метод спутниковых геодезических измерений (определений)	0,10	$\sqrt{(0,04^2 + 0,09^2)} = 0,10$
н484У	—	—	580 156,92	2 177 799,56			
н462У	—	—	580 155,84	2 177 801,91			
н461У	—	—	580 150,98	2 177 799,78			
н483У	—	—	580 152,12	2 177 797,29			

**2. Сведения о частях границ уточняемого земельного участка с кадастровым номером** 53:23:8123202:90

Обозначение части границ		Горизонтальное проложение (S), м	Описание прохождения части границ	Отметка о наличии земельного спора о местоположении границ земельного участка
от т.	до т.			
1	2	3	4	5
н483У	н484У	5,31	—	—
н484У	н462У	2,59		
н462У	н461У	5,31		
н461У	н483У	2,74		

**3. Общие сведения об уточняемом земельном участке с кадастровым номером** 53:23:8123202:90

№ п/п	Наименование характеристики земельного участка	Значение характеристики
1	2	3
1	2	3



1	2	3
1	Адрес земельного участка	Российская Федерация, Новгородская область, Великий Новгород г.о., Великий Новгород г, 2 комплекс гаражей по пр Александра Корсунова тер, уч 2286
	Местоположение земельного участка (при отсутствии присвоенного адреса)	—
	Дополнительные сведения о местоположении земельного участка	—
2	Площадь земельного участка ± величина погрешности определения площади (P ± ΔP), м²	14 ± 1
3	Формула, примененная для расчета предельной допустимой погрешности определения площади земельного участка (ΔP), м²	$3,5*0,10*\sqrt{(14,00)} = 1$
4	Площадь земельного участка согласно сведениям Единого государственного реестра недвижимости (Pкад), м²	13
5	Оценка расхождения P и Pкад (P - Pкад), м²	1
6	Предельный минимальный и максимальный размеры земельного участка (Pмин и Pмакс), м²	Pмин = 18 Pмакс = 45
7	Кадастровый или иной номер (обозначение) здания, сооружения, объекта незавершенного строительства, расположенного на земельном участке	53:23:8123202:745
8	Иные сведения	—

**1. Сведения о характерных точках границы уточняемого земельного участка с кадастровым номером 53:23:8123202:91**

Зона № <u>2</u>							
Обозначение характерных точек границ	Существующие координаты, м		Уточненные координаты, м		Метод определения координат	Средняя квадратическая погрешность определения координат характерной точки (Mt), м	Формулы, примененные для расчета средней квадратической погрешности определения координат характерной точки (Mt), м
	X	Y	X	Y			
1	2	3	4	5	6	7	8
н514У	—	—	580 152,62	2 177 792,26	Метод спутниковых геодезических измерений (определений)	0,10	$\sqrt{(0,04^2 + 0,09^2)} = 0,10$
н553У	—	—	580 158,86	2 177 795,08			
н484У	—	—	580 156,92	2 177 799,56			

1	2	3	4	5	6	7	8
н483У	—	—	580 152,12	2 177 797,29	Метод спутниковых геодезических измерений (определений)	0,10	$\sqrt{(0,04^2 + 0,09^2)} = 0,10$
н518У	—	—	580 150,66	2 177 796,60			
н515У	—	—	580 150,85	2 177 796,19			
н514У	—	—	580 152,62	2 177 792,26			

**2. Сведения о частях границ уточняемого земельного участка с кадастровым номером** 53:23:8123202:91

Обозначение части границ		Горизонтальное проложение (S), м	Описание прохождения части границ	Отметка о наличии земельного спора о местоположении границ земельного участка
от т.	до т.			
1	2	3	4	5
н514У	н553У	6,85	—	—
н553У	н484У	4,88		
н484У	н483У	5,31		
н483У	н518У	1,61		
н518У	н515У	0,45		
н515У	н514У	4,31		

**3. Общие сведения об уточняемом земельном участке с кадастровым номером** 53:23:8123202:91

№ п/п	Наименование характеристики земельного участка	Значение характеристики
1	2	3
1	Адрес земельного участка	Российская Федерация, Новгородская область, Великий Новгород г.о., Великий Новгород г, 2 комплекс гаражей по пр Александра Корсунова тер, уч 228а
	Местоположение земельного участка (при отсутствии присвоенного адреса)	—
	Дополнительные сведения о местоположении земельного участка	—
2	Площадь земельного участка ± величина погрешности определения площади ( $P \pm \Delta P$ ), м <sup>2</sup>	33 ± 2
3	Формула, примененная для расчета предельной допустимой погрешности определения площади земельного участка ( $\Delta P$ ), м <sup>2</sup>	$3,5 * 0,10 * \sqrt{(33,00)} = 2$
4	Площадь земельного участка согласно сведениям Единого государственного реестра недвижимости (Ркад), м <sup>2</sup>	31
5	Оценка расхождения P и Ркад ( $P - P_{кад}$ ), м <sup>2</sup>	2

1	2	3
6	Предельный минимальный и максимальный размеры земельного участка (Р <sub>мин</sub> и Р <sub>макс</sub> ), м <sup>2</sup>	Р <sub>мин</sub> = 18 Р <sub>макс</sub> = 45
7	Кадастровый или иной номер (обозначение) здания, сооружения, объекта незавершенного строительства, расположенного на земельном участке	53:23:8123202:629
8	Иные сведения	—

**1. Сведения о характерных точках границы уточняемого земельного участка с кадастровым номером** 53:23:8123202:92

Зона № <u>2</u>							
Обозначение характерных точек границ	Существующие координаты, м		Уточненные координаты, м		Метод определения координат	Средняя квадратическая погрешность определения координат характерной точки (Mt), м	Формулы, примененные для расчета средней квадратической погрешности определения координат характерной точки (Mt), м
	X	Y	X	Y			
1	2	3	4	5	6	7	8
н444У	—	—	580 154,43	2 177 788,17	Метод спутниковых геодезических измерений (определений)	0,10	$\sqrt{(0,04^2 + 0,09^2)} = 0,10$
н552У	—	—	580 160,69	2 177 790,90			
н553У	—	—	580 158,86	2 177 795,08			
н514У	—	—	580 152,62	2 177 792,26			
н513У	—	—	580 152,85	2 177 791,75			
н444У	—	—	580 154,43	2 177 788,17			

**2. Сведения о частях границ уточняемого земельного участка с кадастровым номером** 53:23:8123202:92

Обозначение части границ		Горизонтальное проложение (S), м	Описание прохождения части границ	Отметка о наличии земельного спора о местоположении границ земельного участка
от т.	до т.			
1	2	3	4	5
н444У	н552У	6,83	—	—
н552У	н553У	4,56		



1	2	3	4	5	6	7	8
н419У	—	—	580 156,26	2 177 784,00	Метод спутниковых геодезических измерений (определений)	0,10	$\sqrt{(0,04^2 + 0,09^2)} = 0,10$
н575У	—	—	580 162,43	2 177 786,83			
н552У	—	—	580 160,69	2 177 790,90			
н444У	—	—	580 154,43	2 177 788,17			
н420У	—	—	580 156,01	2 177 784,59			
н419У	—	—	580 156,26	2 177 784,00			

**2. Сведения о частях границ уточняемого земельного участка с кадастровым номером** 53:23:8123202:93

Обозначение части границ		Горизонтальное проложение (S), м	Описание прохождения части границ	Отметка о наличии земельного спора о местоположении границ земельного участка
от т.	до т.			
1	2	3	4	5
н419У	н575У	6,79	—	—
н575У	н552У	4,43		
н552У	н444У	6,83		
н444У	н420У	3,91		
н420У	н419У	0,64		

**3. Общие сведения об уточняемом земельном участке с кадастровым номером** 53:23:8123202:93

№ п/п	Наименование характеристики земельного участка	Значение характеристики
1	2	3
1	Адрес земельного участка	Российская Федерация, Новгородская область, Великий Новгород г.о., Великий Новгород г, 2 комплекс гаражей по пр Александра Корсунова тер, уч 229
	Местоположение земельного участка (при отсутствии присвоенного адреса)	—
	Дополнительные сведения о местоположении земельного участка	—
2	Площадь земельного участка ± величина погрешности определения площади (P ± ΔP), м²	31 ± 2
3	Формула, примененная для расчета предельной допустимой погрешности определения площади земельного участка (ΔP), м²	$3,5 * 0,10 * \sqrt{(31,00)} = 2$

1	2	3
4	Площадь земельного участка согласно сведениям Единого государственного реестра недвижимости (Ркад), м <sup>2</sup>	21
5	Оценка расхождения Р и Ркад (Р - Ркад), м <sup>2</sup>	10
6	Предельный минимальный и максимальный размеры земельного участка (Рмин и Рмакс), м <sup>2</sup>	Рмин = 18 Рмакс = 45
7	Кадастровый или иной номер (обозначение) здания, сооружения, объекта незавершенного строительства, расположенного на земельном участке	53:23:8123202:563
8	Иные сведения	—

**1. Сведения о характерных точках границы уточняемого земельного участка с кадастровым номером 53:23:8123202:94**

Зона № <u>2</u>							
Обозначение характерных точек границ	Существующие координаты, м		Уточненные координаты, м		Метод определения координат	Средняя квадратическая погрешность определения координат характерной точки (Mt), м	Формулы, примененные для расчета средней квадратической погрешности определения координат характерной точки (Mt), м
	X	Y	X	Y			
1	2	3	4	5	6	7	8
н356У	—	—	580 157,66	2 177 780,85	Метод спутниковых геодезических измерений (определений)	0,10	$\sqrt{(0,04^2 + 0,09^2)} = 0,10$
н574У	—	—	580 163,82	2 177 783,58			
н575У	—	—	580 162,43	2 177 786,83			
н419У	—	—	580 156,26	2 177 784,00			
н356У	—	—	580 157,66	2 177 780,85			

**2. Сведения о частях границ уточняемого земельного участка с кадастровым номером 53:23:8123202:94**

Обозначение части границ		Горизонтальное проложение (S), м	Описание прохождения части границ	Отметка о наличии земельного спора о местоположении границ земельного участка
от т.	до т.			
1	2	3	4	5
н356У	н574У	6,74	—	—



1	2	3	4	5	6	7	8
н355У	—	—	580 159,40	2 177 776,88	Метод спутниковых геодезических измерений (определений)	0,10	$\sqrt{(0,04^2 + 0,09^2)} = 0,10$
н614У	—	—	580 165,49	2 177 779,66			
н574У	—	—	580 163,82	2 177 783,58			
н356У	—	—	580 157,66	2 177 780,85			
н355У	—	—	580 159,40	2 177 776,88			

**2. Сведения о частях границ уточняемого земельного участка с кадастровым номером** 53:23:8123202:95

Обозначение части границ		Горизонтальное проложение (S), м	Описание прохождения части границ	Отметка о наличии земельного спора о местоположении границ земельного участка
от т.	до т.			
1	2	3	4	5
н355У	н614У	6,69	—	—
н614У	н574У	4,26		
н574У	н356У	6,74		
н356У	н355У	4,33		

**3. Общие сведения об уточняемом земельном участке с кадастровым номером** 53:23:8123202:95

№ п/п	Наименование характеристики земельного участка	Значение характеристики
1	2	3
1	Адрес земельного участка	Российская Федерация, Новгородская область, Великий Новгород г.о., Великий Новгород г, 2 комплекс гаражей по пр Александра Корсунова тер, уч 231
	Местоположение земельного участка (при отсутствии присвоенного адреса)	—
	Дополнительные сведения о местоположении земельного участка	—
2	Площадь земельного участка ± величина погрешности определения площади ( $P \pm \Delta P$ ), м <sup>2</sup>	$29 \pm 2$
3	Формула, примененная для расчета предельной допустимой погрешности определения площади земельного участка ( $\Delta P$ ), м <sup>2</sup>	$3,5 * 0,10 * \sqrt{(29,00)} = 2$
4	Площадь земельного участка согласно сведениям Единого государственного реестра недвижимости (Ркад), м <sup>2</sup>	28
5	Оценка расхождения Р и Ркад ( $P - P_{кад}$ ), м <sup>2</sup>	1



1	2	3
6	Предельный минимальный и максимальный размеры земельного участка (Р <sub>мин</sub> и Р <sub>макс</sub> ), м <sup>2</sup>	Р <sub>мин</sub> = 18 Р <sub>макс</sub> = 45
7	Кадастровый или иной номер (обозначение) здания, сооружения, объекта незавершенного строительства, расположенного на земельном участке	53:23:8123202:592
8	Иные сведения	—

**1. Сведения о характерных точках границы уточняемого земельного участка с кадастровым номером** 53:23:8123202:96

Зона № <u>2</u>							
Обозначение характерных точек границ	Существующие координаты, м		Уточненные координаты, м		Метод определения координат	Средняя квадратическая погрешность определения координат характерной точки (Mt), м	Формулы, примененные для расчета средней квадратической погрешности определения координат характерной точки (Mt), м
	X	Y	X	Y			
1	2	3	4	5	6	7	8
н391У	—	—	580 160,96	2 177 773,34	Метод спутниковых геодезических измерений (определений)	0,10	$\sqrt{(0,04^2 + 0,09^2)} = 0,10$
н665У	—	—	580 167,10	2 177 775,98			
н614У	—	—	580 165,49	2 177 779,66			
н355У	—	—	580 159,40	2 177 776,88			
н391У	—	—	580 160,96	2 177 773,34			

**2. Сведения о частях границ уточняемого земельного участка с кадастровым номером** 53:23:8123202:96

Обозначение части границ		Горизонтальное проложение (S), м	Описание прохождения части границ	Отметка о наличии земельного спора о местоположении границ земельного участка
от т.	до т.			
1	2	3	4	5
н391У	н665У	6,68	—	—
н665У	н614У	4,02		
н614У	н355У	6,69		
н355У	н391У	3,87		

**3. Общие сведения об уточняемом земельном участке с кадастровым номером 53:23:8123202:96**

№ п/п	Наименование характеристики земельного участка	Значение характеристики
1	2	3
1	Адрес земельного участка	Российская Федерация, Новгородская область, Великий Новгород г.о., Великий Новгород г, 2 комплекс гаражей по пр Александра Корсунова тер, уч 232
	Местоположение земельного участка (при отсутствии присвоенного адреса)	—
	Дополнительные сведения о местоположении земельного участка	—
2	Площадь земельного участка ± величина погрешности определения площади ( $P \pm \Delta P$ ), м <sup>2</sup>	$26 \pm 2$
3	Формула, примененная для расчета предельной допустимой погрешности определения площади земельного участка ( $\Delta P$ ), м <sup>2</sup>	$3,5 * 0,10 * \sqrt{(26,00)} = 2$
4	Площадь земельного участка согласно сведениям Единого государственного реестра недвижимости ( $P_{\text{кад}}$ ), м <sup>2</sup>	25
5	Оценка расхождения $P$ и $P_{\text{кад}}$ ( $P - P_{\text{кад}}$ ), м <sup>2</sup>	1
6	Предельный минимальный и максимальный размеры земельного участка ( $P_{\text{мин}}$ и $P_{\text{макс}}$ ), м <sup>2</sup>	$P_{\text{мин}} = 18$ $P_{\text{макс}} = 45$
7	Кадастровый или иной номер (обозначение) здания, сооружения, объекта незавершенного строительства, расположенного на земельном участке	53:23:8123202:593
8	Иные сведения	—

**1. Сведения о характерных точках границы уточняемого земельного участка с кадастровым номером 53:23:8123202:97**

Зона № 2							
Обозначение характерных точек границ	Существующие координаты, м		Уточненные координаты, м		Метод определения координат	Средняя квадратическая погрешность определения координат характерной точки ( $M_t$ ), м	Формулы, примененные для расчета средней квадратической погрешности определения координат характерной точки ( $M_t$ ), м
	X	Y	X	Y			
1	2	3	4	5	6	7	8
n278У	—	—	580 162,44	2 177 769,97	Метод спутниковых геодезических измерений (определений)	0,10	$\sqrt{(0,04^2 + 0,09^2)} = 0,10$

1	2	3	4	5	6	7	8
н629У	—	—	580 168,57	2 177 772,55	Метод спутниковых геодезических измерений (определений)	0,10	$\sqrt{(0,04^2 + 0,09^2)} = 0,10$
н665У	—	—	580 167,10	2 177 775,98			
н391У	—	—	580 160,96	2 177 773,34			
н278У	—	—	580 162,44	2 177 769,97			

**2. Сведения о частях границ уточняемого земельного участка с кадастровым номером** 53:23:8123202:97

Обозначение части границ		Горизонтальное проложение (S), м	Описание прохождения части границ	Отметка о наличии земельного спора о местоположении границ земельного участка
от т.	до т.			
1	2	3	4	5
н278У	н629У	6,65	—	—
н629У	н665У	3,73		
н665У	н391У	6,68		
н391У	н278У	3,68		

**3. Общие сведения об уточняемом земельном участке с кадастровым номером** 53:23:8123202:97

№ п/п	Наименование характеристики земельного участка	Значение характеристики
1	2	3
1	Адрес земельного участка	Российская Федерация, Новгородская область, Великий Новгород г.о., Великий Новгород г, 2 комплекс гаражей по пр Александра Корсунова тер, уч 233
	Местоположение земельного участка (при отсутствии присвоенного адреса)	—
	Дополнительные сведения о местоположении земельного участка	—
2	Площадь земельного участка ± величина погрешности определения площади (P ± ΔP), м <sup>2</sup>	25 ± 2
3	Формула, примененная для расчета предельной допустимой погрешности определения площади земельного участка (ΔP), м <sup>2</sup>	$3,5*0,10*\sqrt{(25,00)} = 2$
4	Площадь земельного участка согласно сведениям Единого государственного реестра недвижимости (Pкад), м <sup>2</sup>	21
5	Оценка расхождения P и Pкад (P - Pкад), м <sup>2</sup>	4
6	Предельный минимальный и максимальный размеры земельного участка (Pмин и Pмакс), м <sup>2</sup>	Pмин = 18 Pмакс = 45

1	2	3
7	Кадастровый или иной номер (обозначение) здания, сооружения, объекта незавершенного строительства, расположенного на земельном участке	53:23:8123202:546
8	Иные сведения	—

**1. Сведения о характерных точках границы уточняемого земельного участка с кадастровым номером** 53:23:8123202:98

Зона № <u>2</u>							
Обозначение характерных точек границ	Существующие координаты, м		Уточненные координаты, м		Метод определения координат	Средняя квадратическая погрешность определения координат характерной точки (Mt), м	Формулы, примененные для расчета средней квадратической погрешности определения координат характерной точки (Mt), м
	X	Y	X	Y			
1	2	3	4	5	6	7	8
н277У	—	—	580 163,93	2 177 766,58	Метод спутниковых геодезических измерений (определений)	0,10	$\sqrt{(0,04^2 + 0,09^2)} = 0,10$
н628У	—	—	580 170,02	2 177 769,27			
н629У	—	—	580 168,57	2 177 772,55			
н278У	—	—	580 162,44	2 177 769,97			
н277У	—	—	580 163,93	2 177 766,58			

**2. Сведения о частях границ уточняемого земельного участка с кадастровым номером** 53:23:8123202:98

Обозначение части границ		Горизонтальное проложение (S), м	Описание прохождения части границ	Отметка о наличии земельного спора о местоположении границ земельного участка
от т.	до т.			
1	2	3	4	5
н277У	н628У	6,66	—	—
н628У	н629У	3,59		
н629У	н278У	6,65		
н278У	н277У	3,70		

**3. Общие сведения об уточняемом земельном участке с кадастровым номером** 53:23:8123202:98

№ п/п	Наименование характеристики земельного участка	Значение характеристики
1	2	3
1	Адрес земельного участка	Российская Федерация, Новгородская область, Великий Новгород г.о., Великий Новгород г, 2 комплекс гаражей по пр Александра Корсунова тер, уч 234
	Местоположение земельного участка (при отсутствии присвоенного адреса)	—
	Дополнительные сведения о местоположении земельного участка	—
2	Площадь земельного участка ± величина погрешности определения площади ( $P \pm \Delta P$ ), м <sup>2</sup>	24 ± 2
3	Формула, примененная для расчета предельной допустимой погрешности определения площади земельного участка ( $\Delta P$ ), м <sup>2</sup>	$3,5 * 0,10 * \sqrt{(24,00)} = 2$
4	Площадь земельного участка согласно сведениям Единого государственного реестра недвижимости ( $P_{\text{кад}}$ ), м <sup>2</sup>	26
5	Оценка расхождения $P$ и $P_{\text{кад}}$ ( $P - P_{\text{кад}}$ ), м <sup>2</sup>	2
6	Предельный минимальный и максимальный размеры земельного участка ( $P_{\text{мин}}$ и $P_{\text{макс}}$ ), м <sup>2</sup>	$P_{\text{мин}} = 18$ $P_{\text{макс}} = 45$
7	Кадастровый или иной номер (обозначение) здания, сооружения, объекта незавершенного строительства, расположенного на земельном участке	53:23:8123202:605
8	Иные сведения	—

**1. Сведения о характерных точках границы уточняемого земельного участка с кадастровым номером** 53:23:8123202:99

Зона № <u>2</u>							
Обозначение характерных точек границ	Существующие координаты, м		Уточненные координаты, м		Метод определения координат	Средняя квадратическая погрешность определения координат характерной точки ( $M_t$ ), м	Формулы, примененные для расчета средней квадратической погрешности определения координат характерной точки ( $M_t$ ), м
	X	Y	X	Y			
1	2	3	4	5	6	7	8
н359У	—	—	580 165,40	2 177 763,25	Метод спутниковых геодезических измерений (определений)	0,10	$\sqrt{(0,04^2 + 0,09^2)} = 0,10$

1	2	3	4	5	6	7	8
н630У	—	—	580 171,46	2 177 765,83	Метод спутниковых геодезических измерений (определений)	0,10	$\sqrt{(0,04^2 + 0,09^2)} = 0,10$
н628У	—	—	580 170,02	2 177 769,27			
н277У	—	—	580 163,93	2 177 766,58			
н359У	—	—	580 165,40	2 177 763,25			

**2. Сведения о частях границ уточняемого земельного участка с кадастровым номером** 53:23:8123202:99

Обозначение части границ		Горизонтальное проложение (S), м	Описание прохождения части границ	Отметка о наличии земельного спора о местоположении границ земельного участка
от т.	до т.			
1	2	3	4	5
н359У	н630У	6,59	—	—
н630У	н628У	3,73		
н628У	н277У	6,66		
н277У	н359У	3,64		

**3. Общие сведения об уточняемом земельном участке с кадастровым номером** 53:23:8123202:99

№ п/п	Наименование характеристики земельного участка	Значение характеристики
1	2	3
1	Адрес земельного участка	Российская Федерация, Новгородская область, Великий Новгород г.о., Великий Новгород г, 2 комплекс гаражей по пр Александра Корсунова тер, уч 235
	Местоположение земельного участка (при отсутствии присвоенного адреса)	—
	Дополнительные сведения о местоположении земельного участка	—
2	Площадь земельного участка ± величина погрешности определения площади (P ± ΔP), м <sup>2</sup>	24 ± 2
3	Формула, примененная для расчета предельной допустимой погрешности определения площади земельного участка (ΔP), м <sup>2</sup>	$3,5*0,10*\sqrt{(24,00)} = 2$
4	Площадь земельного участка согласно сведениям Единого государственного реестра недвижимости (P <sub>кад</sub> ), м <sup>2</sup>	21
5	Оценка расхождения P и P <sub>кад</sub> (P - P <sub>кад</sub> ), м <sup>2</sup>	3
6	Предельный минимальный и максимальный размеры земельного участка (P <sub>мин</sub> и P <sub>макс</sub> ), м <sup>2</sup>	P <sub>мин</sub> = 18 P <sub>макс</sub> = 45

1	2	3
7	Кадастровый или иной номер (обозначение) здания, сооружения, объекта незавершенного строительства, расположенного на земельном участке	53:23:8123202:742
8	Иные сведения	—

**1. Сведения о характерных точках границы уточняемого земельного участка с кадастровым номером 53:23:8123202:100**

Зона № 2							
Обозначение характерных точек границ	Существующие координаты, м		Уточненные координаты, м		Метод определения координат	Средняя квадратическая погрешность определения координат характерной точки (Mt), м	Формулы, примененные для расчета средней квадратической погрешности определения координат характерной точки (Mt), м
	X	Y	X	Y			
1	2	3	4	5	6	7	8
н315У	—	—	580 166,85	2 177 759,96	Метод спутниковых геодезических измерений (определений)	0,10	$\sqrt{(0,04^2 + 0,09^2)} = 0,10$
н671У	—	—	580 172,93	2 177 762,42			
н630У	—	—	580 171,46	2 177 765,83			
н359У	—	—	580 165,40	2 177 763,25			
н316У	—	—	580 165,46	2 177 763,11			
н315У	—	—	580 166,85	2 177 759,96			

**2. Сведения о частях границ уточняемого земельного участка с кадастровым номером 53:23:8123202:100**

Обозначение части границ		Горизонтальное проложение (S), м	Описание прохождения части границ	Отметка о наличии земельного спора о местоположении границ земельного участка
от т.	до т.			
1	2	3	4	5
н315У	н671У	6,56	—	—
н671У	н630У	3,71		
н630У	н359У	6,59		
н359У	н316У	0,15		





1	2	3	4	5	6	7	8
н305У	—	—	580 168,35	2 177 756,55	Метод спутниковых геодезических измерений (определений)	0,10	$\sqrt{(0,04^2 + 0,09^2)} = 0,10$
н670У	—	—	580 174,33	2 177 759,16			
н671У	—	—	580 172,93	2 177 762,42			
н315У	—	—	580 166,85	2 177 759,96			
н305У	—	—	580 168,35	2 177 756,55			

**2. Сведения о частях границ уточняемого земельного участка с кадастровым номером** 53:23:8123202:101

Обозначение части границ		Горизонтальное проложение (S), м	Описание прохождения части границ	Отметка о наличии земельного спора о местоположении границ земельного участка
от т.	до т.			
1	2	3	4	5
н305У	н670У	6,52	—	—
н670У	н671У	3,55		
н671У	н315У	6,56		
н315У	н305У	3,73		

**3. Общие сведения об уточняемом земельном участке с кадастровым номером** 53:23:8123202:101

№ п/п	Наименование характеристики земельного участка	Значение характеристики
1	2	3
1	Адрес земельного участка	Российская Федерация, Новгородская область, Великий Новгород г.о., Великий Новгород г, 2 комплекс гаражей по пр Александра Корсунова тер, уч 237
	Местоположение земельного участка (при отсутствии присвоенного адреса)	—
	Дополнительные сведения о местоположении земельного участка	—
2	Площадь земельного участка ± величина погрешности определения площади ( $P \pm \Delta P$ ), м <sup>2</sup>	24 ± 2
3	Формула, примененная для расчета предельной допустимой погрешности определения площади земельного участка ( $\Delta P$ ), м <sup>2</sup>	$3,5 * 0,10 * \sqrt{(24,00)} = 2$
4	Площадь земельного участка согласно сведениям Единого государственного реестра недвижимости (Ркад), м <sup>2</sup>	21
5	Оценка расхождения Р и Ркад ( $P - P_{кад}$ ), м <sup>2</sup>	3

1	2	3
6	Пределный минимальный и максимальный размеры земельного участка (Р <sub>мин</sub> и Р <sub>макс</sub> ), м <sup>2</sup>	Р <sub>мин</sub> = 18 Р <sub>макс</sub> = 45
7	Кадастровый или иной номер (обозначение) здания, сооружения, объекта незавершенного строительства, расположенного на земельном участке	53:23:0000000:7682
8	Иные сведения	—

**1. Сведения о характерных точках границы уточняемого земельного участка с кадастровым номером** 53:23:8123202:102

Зона № <u>2</u>							
Обозначение характерных точек границ	Существующие координаты, м		Уточненные координаты, м		Метод определения координат	Средняя квадратическая погрешность определения координат характерной точки (Mt), м	Формулы, примененные для расчета средней квадратической погрешности определения координат характерной точки (Mt), м
	X	Y	X	Y			
1	2	3	4	5	6	7	8
н262У	—	—	580 169,94	2 177 752,93	Метод спутниковых геодезических измерений (определений)	0,10	$\sqrt{(0,04^2 + 0,09^2)} = 0,10$
н686У	—	—	580 175,94	2 177 755,41			
н670У	—	—	580 174,33	2 177 759,16			
н305У	—	—	580 168,35	2 177 756,55			
н263У	—	—	580 169,65	2 177 753,60			
н262У	—	—	580 169,94	2 177 752,93			

**2. Сведения о частях границ уточняемого земельного участка с кадастровым номером** 53:23:8123202:102

Обозначение части границ		Горизонтальное проложение (S), м	Описание прохождения части границ	Отметка о наличии земельного спора о местоположении границ земельного участка
от т.	до т.			
1	2	3	4	5
н262У	н686У	6,49	—	—
н686У	н670У	4,08		



1	2	3	4	5	6	7	8
н241У	—	—	580 171,43	2 177 749,56	Метод спутниковых геодезических измерений (определений)	0,10	$\sqrt{(0,04^2 + 0,09^2)} = 0,10$
н697У	—	—	580 177,38	2 177 752,06			
н686У	—	—	580 175,94	2 177 755,41			
н262У	—	—	580 169,94	2 177 752,93			
н242У	—	—	580 171,32	2 177 749,79			
н241У	—	—	580 171,43	2 177 749,56			

**2. Сведения о частях границ уточняемого земельного участка с кадастровым номером** 53:23:8123202:103

Обозначение части границ		Горизонтальное проложение (S), м	Описание прохождения части границ	Отметка о наличии земельного спора о местоположении границ земельного участка
от т.	до т.			
1	2	3	4	5
н241У	н697У	6,45	—	—
н697У	н686У	3,65		
н686У	н262У	6,49		
н262У	н242У	3,43		
н242У	н241У	0,25		

**3. Общие сведения об уточняемом земельном участке с кадастровым номером** 53:23:8123202:103

№ п/п	Наименование характеристики земельного участка	Значение характеристики
1	2	3
1	Адрес земельного участка	Российская Федерация, Новгородская область, Великий Новгород г.о., Великий Новгород г, 2 комплекс гаражей по пр Александра Корсунова тер, уч 239
	Местоположение земельного участка (при отсутствии присвоенного адреса)	—
	Дополнительные сведения о местоположении земельного участка	—
2	Площадь земельного участка ± величина погрешности определения площади (P ± ΔP), м²	24 ± 2
3	Формула, примененная для расчета предельной допустимой погрешности определения площади земельного участка (ΔP), м²	$3,5*0,10*\sqrt{(24,00)} = 2$

1	2	3
4	Площадь земельного участка согласно сведениям Единого государственного реестра недвижимости (Ркад), м <sup>2</sup>	21
5	Оценка расхождения Р и Ркад (Р - Ркад), м <sup>2</sup>	3
6	Предельный минимальный и максимальный размеры земельного участка (Рмин и Рмакс), м <sup>2</sup>	Рмин = 18 Рмакс = 45
7	Кадастровый или иной номер (обозначение) здания, сооружения, объекта незавершенного строительства, расположенного на земельном участке	53:23:8123202:714; 53:23:8123202:721
8	Иные сведения	—

**1. Сведения о характерных точках границы уточняемого земельного участка с кадастровым номером 53:23:8123202:104**

Зона № 2

Обозначение характерных точек границ	Существующие координаты, м		Уточненные координаты, м		Метод определения координат	Средняя квадратическая погрешность определения координат характерной точки (Mt), м	Формулы, примененные для расчета средней квадратической погрешности определения координат характерной точки (Mt), м
	X	Y	X	Y			
1	2	3	4	5	6	7	8
н210У	—	—	580 172,82	2 177 746,40	Метод спутниковых геодезических измерений (определений)	0,10	$\sqrt{(0,04^2 + 0,09^2)} = 0,10$
н719У	—	—	580 178,75	2 177 748,97			
н697У	—	—	580 177,38	2 177 752,06			
н241У	—	—	580 171,43	2 177 749,56			
н210У	—	—	580 172,82	2 177 746,40			

**2. Сведения о частях границ уточняемого земельного участка с кадастровым номером 53:23:8123202:104**

Обозначение части границ		Горизонтальное проложение (S), м	Описание прохождения части границ	Отметка о наличии земельного спора о местоположении границ земельного участка
от т.	до т.			
1	2	3	4	5
н210У	н719У	6,46	—	—



1	2	3	4	5	6	7	8
н257У	—	—	580 174,33	2 177 742,95	Метод спутниковых геодезических измерений (определений)	0,10	$\sqrt{(0,04^2 + 0,09^2)} = 0,10$
н720У	—	—	580 180,23	2 177 745,44			
н719У	—	—	580 178,75	2 177 748,97			
н210У	—	—	580 172,82	2 177 746,40			
н209У	—	—	580 174,23	2 177 743,19			
н257У	—	—	580 174,33	2 177 742,95			

**2. Сведения о частях границ уточняемого земельного участка с кадастровым номером** 53:23:8123202:105

Обозначение части границ		Горизонтальное проложение (S), м	Описание прохождения части границ	Отметка о наличии земельного спора о местоположении границ земельного участка
от т.	до т.			
1	2	3	4	5
н257У	н720У	6,40	—	—
н720У	н719У	3,83		
н719У	н210У	6,46		
н210У	н209У	3,51		
н209У	н257У	0,26		

**3. Общие сведения об уточняемом земельном участке с кадастровым номером** 53:23:8123202:105

№ п/п	Наименование характеристики земельного участка	Значение характеристики
1	2	3
1	Адрес земельного участка	Российская Федерация, Новгородская область, Великий Новгород г.о., Великий Новгород г, 2 комплекс гаражей по пр Александра Корсунова тер, уч 241
	Местоположение земельного участка (при отсутствии присвоенного адреса)	—
	Дополнительные сведения о местоположении земельного участка	—
2	Площадь земельного участка ± величина погрешности определения площади (P ± ΔP), м²	24 ± 2
3	Формула, примененная для расчета предельной допустимой погрешности определения площади земельного участка (ΔP), м²	$3,5 * 0,10 * \sqrt{(24,00)} = 2$

1	2	3
4	Площадь земельного участка согласно сведениям Единого государственного реестра недвижимости (Ркад), м <sup>2</sup>	21
5	Оценка расхождения Р и Ркад (Р - Ркад), м <sup>2</sup>	3
6	Предельный минимальный и максимальный размеры земельного участка (Рмин и Рмакс), м <sup>2</sup>	Рмин = 18 Рмакс = 45
7	Кадастровый или иной номер (обозначение) здания, сооружения, объекта незавершенного строительства, расположенного на земельном участке	53:23:8123202:735
8	Иные сведения	—

**1. Сведения о характерных точках границы уточняемого земельного участка с кадастровым номером** 53:23:8123202:106

Зона №		2					
Обозначение характерных точек границ	Существующие координаты, м		Уточненные координаты, м		Метод определения координат	Средняя квадратическая погрешность определения координат характерной точки (Mt), м	Формулы, примененные для расчета средней квадратической погрешности определения координат характерной точки (Mt), м
	X	Y	X	Y			
1	2	3	4	5	6	7	8
н180У	—	—	580 175,77	2 177 739,69	Метод спутниковых геодезических измерений (определений)	0,10	$\sqrt{(0,04^2 + 0,09^2)} = 0,10$
н748У	—	—	580 181,63	2 177 742,19			
н720У	—	—	580 180,23	2 177 745,44			
н257У	—	—	580 174,33	2 177 742,95			
н181У	—	—	580 175,66	2 177 739,94			
н180У	—	—	580 175,77	2 177 739,69			

**2. Сведения о частях границ уточняемого земельного участка с кадастровым номером** 53:23:8123202:106

Обозначение части границ		Горизонтальное проложение (S), м	Описание прохождения части границ	Отметка о наличии земельного спора о местоположении границ земельного участка
от т.	до т.			



1	2	3	4	5
н180У	н748У	6,37	—	—
н748У	н720У	3,54		
н720У	н257У	6,40		
н257У	н181У	3,29		
н181У	н180У	0,27		

**3. Общие сведения об уточняемом земельном участке с кадастровым номером** 53:23:8123202:106

№ п/п	Наименование характеристики земельного участка	Значение характеристики
1	2	3
1	Адрес земельного участка	Российская Федерация, Новгородская область, Великий Новгород г.о., Великий Новгород г, 2 комплекс гаражей по пр Александра Корсунова тер, уч 242
	Местоположение земельного участка (при отсутствии присвоенного адреса)	—
	Дополнительные сведения о местоположении земельного участка	—
2	Площадь земельного участка ± величина погрешности определения площади ( $P \pm \Delta P$ ), м <sup>2</sup>	$23 \pm 2$
3	Формула, примененная для расчета предельной допустимой погрешности определения площади земельного участка ( $\Delta P$ ), м <sup>2</sup>	$3,5 * 0,10 * \sqrt{(23,00)} = 2$
4	Площадь земельного участка согласно сведениям Единого государственного реестра недвижимости ( $R_{\text{кад}}$ ), м <sup>2</sup>	22
5	Оценка расхождения $P$ и $R_{\text{кад}}$ ( $P - R_{\text{кад}}$ ), м <sup>2</sup>	1
6	Предельный минимальный и максимальный размеры земельного участка ( $R_{\text{мин}}$ и $R_{\text{макс}}$ ), м <sup>2</sup>	$R_{\text{мин}} = 18$ $R_{\text{макс}} = 45$
7	Кадастровый или иной номер (обозначение) здания, сооружения, объекта незавершенного строительства, расположенного на земельном участке	53:23:0000000:7029
8	Иные сведения	Аренда (в том числе, субаренда). Обременение возникает на основании: Договор аренды

**1. Сведения о характерных точках границы уточняемого земельного участка с кадастровым номером 53:23:8123202:107**

Зона № <u>2</u>							
Обозначение характерных точек границ	Существующие координаты, м		Уточненные координаты, м		Метод определения координат	Средняя квадратическая погрешность определения координат характерной точки (Mt), м	Формулы, примененные для расчета средней квадратической погрешности определения координат характерной точки (Mt), м
	X	Y	X	Y			
1	2	3	4	5	6	7	8
н99У	—	—	580 177,46	2 177 735,85	Метод спутниковых геодезических измерений (определений)	0,10	$\sqrt{(0,04^2 + 0,09^2)} = 0,10$
н747У	—	—	580 183,31	2 177 738,30			
н748У	—	—	580 181,63	2 177 742,19			
н180У	—	—	580 175,77	2 177 739,69			
н100У	—	—	580 177,16	2 177 736,52			
н99У	—	—	580 177,46	2 177 735,85			

**2. Сведения о частях границ уточняемого земельного участка с кадастровым номером 53:23:8123202:107**

Обозначение части границ		Горизонтальное проложение (S), м	Описание прохождения части границ	Отметка о наличии земельного спора о местоположении границ земельного участка
от т.	до т.			
1	2	3	4	5
н99У	н747У	6,34	—	—
н747У	н748У	4,24		
н748У	н180У	6,37		
н180У	н100У	3,46		
н100У	н99У	0,73		

**3. Общие сведения об уточняемом земельном участке с кадастровым номером 53:23:8123202:107**

№ п/п	Наименование характеристики земельного участка	Значение характеристики
1	2	3

1	2	3
1	Адрес земельного участка	Российская Федерация, Новгородская область, Великий Новгород г.о., Великий Новгород г, 2 комплекс гаражей по пр Александра Корсунова тер, уч 243
	Местоположение земельного участка (при отсутствии присвоенного адреса)	—
	Дополнительные сведения о местоположении земельного участка	—
2	Площадь земельного участка ± величина погрешности определения площади ( $P \pm \Delta P$ ), м <sup>2</sup>	$27 \pm 2$
3	Формула, примененная для расчета предельной допустимой погрешности определения площади земельного участка ( $\Delta P$ ), м <sup>2</sup>	$3,5 * 0,10 * \sqrt{(27,00)} = 2$
4	Площадь земельного участка согласно сведениям Единого государственного реестра недвижимости (Ркад), м <sup>2</sup>	25
5	Оценка расхождения Р и Ркад ( $P - P_{кад}$ ), м <sup>2</sup>	2
6	Предельный минимальный и максимальный размеры земельного участка (Рмин и Рмакс), м <sup>2</sup>	Рмин = 18 Рмакс = 45
7	Кадастровый или иной номер (обозначение) здания, сооружения, объекта незавершенного строительства, расположенного на земельном участке	53:23:8123202:1010
8	Иные сведения	—

**1. Сведения о характерных точках границы уточняемого земельного участка с кадастровым номером 53:23:8123202:108**

Зона № <u>2</u>							
Обозначение характерных точек границ	Существующие координаты, м		Уточненные координаты, м		Метод определения координат	Средняя квадратическая погрешность определения координат характерной точки (Mt), м	Формулы, примененные для расчета средней квадратической погрешности определения координат характерной точки (Mt), м
	X	Y	X	Y			
1	2	3	4	5	6	7	8
н98У	—	—	580 179,61	2 177 730,96	Метод спутниковых геодезических измерений (определений)	0,10	$\sqrt{(0,04^2 + 0,09^2)} = 0,10$
н789У	—	—	580 185,35	2 177 733,46			
н747У	—	—	580 183,31	2 177 738,30			

1	2	3	4	5	6	7	8
н99У	—	—	580 177,46	2 177 735,85	Метод спутниковых геодезических измерений (определений)	0,10	$\sqrt{(0,04^2 + 0,09^2)} = 0,10$
н98У	—	—	580 179,61	2 177 730,96			

**2. Сведения о частях границ уточняемого земельного участка с кадастровым номером** 53:23:8123202:108

Обозначение части границ		Горизонтальное проложение (S), м	Описание прохождения части границ	Отметка о наличии земельного спора о местоположении границ земельного участка
от т.	до т.			
1	2	3	4	5
н98У	н789У	6,26	—	—
н789У	н747У	5,25		
н747У	н99У	6,34		
н99У	н98У	5,34		

**3. Общие сведения об уточняемом земельном участке с кадастровым номером** 53:23:8123202:108

№ п/п	Наименование характеристики земельного участка	Значение характеристики
1	2	3
1	Адрес земельного участка	Российская Федерация, Новгородская область, Великий Новгород г.о., Великий Новгород г, 2 комплекс гаражей по пр Александра Корсунова тер, уч 244
	Местоположение земельного участка (при отсутствии присвоенного адреса)	—
	Дополнительные сведения о местоположении земельного участка	—
2	Площадь земельного участка ± величина погрешности определения площади ( $P \pm \Delta P$ ), м <sup>2</sup>	33 ± 2
3	Формула, примененная для расчета предельной допустимой погрешности определения площади земельного участка ( $\Delta P$ ), м <sup>2</sup>	$3,5 * 0,10 * \sqrt{(33,00)} = 2$
4	Площадь земельного участка согласно сведениям Единого государственного реестра недвижимости (Ркад), м <sup>2</sup>	34
5	Оценка расхождения P и Ркад ( $P - P_{кад}$ ), м <sup>2</sup>	1
6	Предельный минимальный и максимальный размеры земельного участка (Рмин и Рмакс), м <sup>2</sup>	Рмин = 18 Рмакс = 45
7	Кадастровый или иной номер (обозначение) здания, сооружения, объекта незавершенного строительства, расположенного на земельном участке	53:23:8123202:627
8	Иные сведения	—

**1. Сведения о характерных точках границы уточняемого земельного участка с кадастровым номером** 53:23:8123202:110

Зона № <u>2</u>							
Обозначение характерных точек границ	Существующие координаты, м		Уточненные координаты, м		Метод определения координат	Средняя квадратическая погрешность определения координат характерной точки (Mt), м	Формулы, примененные для расчета средней квадратической погрешности определения координат характерной точки (Mt), м
	X	Y	X	Y			
1	2	3	4	5	6	7	8
н97У	—	—	580 184,06	2 177 720,42	Метод спутниковых геодезических измерений (определений)	0,10	$\sqrt{(0,04^2 + 0,09^2)} = 0,10$
н96У	—	—	580 186,08	2 177 717,15			
н768У	—	—	580 191,65	2 177 720,38			
н769У	—	—	580 189,46	2 177 723,54			
н97У	—	—	580 184,06	2 177 720,42			

**2. Сведения о частях границ уточняемого земельного участка с кадастровым номером** 53:23:8123202:110

Обозначение части границ		Горизонтальное проложение (S), м	Описание прохождения части границ	Отметка о наличии земельного спора о местоположении границ земельного участка
от т.	до т.			
1	2	3	4	5
н97У	н96У	3,84	—	—
н96У	н768У	6,44		
н768У	н769У	3,84		
н769У	н97У	6,24		

**3. Общие сведения об уточняемом земельном участке с кадастровым номером** 53:23:8123202:110

№ п/п	Наименование характеристики земельного участка	Значение характеристики
1	2	3
1	2	3

1	2	3
1	Адрес земельного участка	Российская Федерация, Новгородская область, Великий Новгород г.о., Великий Новгород г, 2 комплекс гаражей по пр Александра Корсунова тер, уч 16к
	Местоположение земельного участка (при отсутствии присвоенного адреса)	—
	Дополнительные сведения о местоположении земельного участка	—
2	Площадь земельного участка ± величина погрешности определения площади ( $P \pm \Delta P$ ), м <sup>2</sup>	$24 \pm 2$
3	Формула, примененная для расчета предельной допустимой погрешности определения площади земельного участка ( $\Delta P$ ), м <sup>2</sup>	$3,5 * 0,10 * \sqrt{(24,00)} = 2$
4	Площадь земельного участка согласно сведениям Единого государственного реестра недвижимости (Ркад), м <sup>2</sup>	21
5	Оценка расхождения P и Ркад (P - Ркад), м <sup>2</sup>	3
6	Предельный минимальный и максимальный размеры земельного участка (Рмин и Рмакс), м <sup>2</sup>	Рмин = 18 Рмакс = 45
7	Кадастровый или иной номер (обозначение) здания, сооружения, объекта незавершенного строительства, расположенного на земельном участке	53:23:0000000:5547
8	Иные сведения	—

**1. Сведения о характерных точках границы уточняемого земельного участка с кадастровым номером 53:23:8123202:111**

Зона № <u>2</u>							
Обозначение характерных точек границ	Существующие координаты, м		Уточненные координаты, м		Метод определения координат	Средняя квадратическая погрешность определения координат характерной точки (Mt), м	Формулы, примененные для расчета средней квадратической погрешности определения координат характерной точки (Mt), м
	X	Y	X	Y			
1	2	3	4	5	6	7	8
н96У	—	—	580 186,08	2 177 717,15	Метод спутниковых геодезических измерений (определений)	0,10	$\sqrt{(0,04^2 + 0,09^2)} = 0,10$
н196У	—	—	580 187,95	2 177 714,12			
н24У	—	—	580 188,06	2 177 713,96			

1	2	3	4	5	6	7	8
н27У	—	—	580 193,63	2 177 717,32	Метод спутниковых геодезических измерений (определений)	0,10	$\sqrt{(0,04^2 + 0,09^2)} = 0,10$
н768У	—	—	580 191,65	2 177 720,38			
н96У	—	—	580 186,08	2 177 717,15			

**2. Сведения о частях границ уточняемого земельного участка с кадастровым номером** 53:23:8123202:111

Обозначение части границ		Горизонтальное проложение (S), м	Описание прохождения части границ	Отметка о наличии земельного спора о местоположении границ земельного участка
от т.	до т.			
1	2	3	4	5
н96У	н196У	3,56	—	—
н196У	н24У	0,19		
н24У	н27У	6,50		
н27У	н768У	3,64		
н768У	н96У	6,44		

**3. Общие сведения об уточняемом земельном участке с кадастровым номером** 53:23:8123202:111

№ п/п	Наименование характеристики земельного участка	Значение характеристики
1	2	3
1	Адрес земельного участка	Российская Федерация, Новгородская область, Великий Новгород г.о., Великий Новгород г, 2 комплекс гаражей по пр Александра Корсунова тер, уч 15к
	Местоположение земельного участка (при отсутствии присвоенного адреса)	—
	Дополнительные сведения о местоположении земельного участка	—
2	Площадь земельного участка ± величина погрешности определения площади ( $P \pm \Delta P$ ), м <sup>2</sup>	24 ± 2
3	Формула, примененная для расчета предельной допустимой погрешности определения площади земельного участка ( $\Delta P$ ), м <sup>2</sup>	$3,5 * 0,10 * \sqrt{(24,00)} = 2$
4	Площадь земельного участка согласно сведениям Единого государственного реестра недвижимости (Ркад), м <sup>2</sup>	21
5	Оценка расхождения Р и Ркад ( $P - P_{кад}$ ), м <sup>2</sup>	3
6	Предельный минимальный и максимальный размеры земельного участка (Рмин и Рмакс), м <sup>2</sup>	Рмин = 18 Рмакс = 45

1	2	3
7	Кадастровый или иной номер (обозначение) здания, сооружения, объекта незавершенного строительства, расположенного на земельном участке	—
8	Иные сведения	—

**1. Сведения о характерных точках границы уточняемого земельного участка с кадастровым номером** 53:23:8123202:112

Зона № 2

Обозначение характерных точек границ	Существующие координаты, м		Уточненные координаты, м		Метод определения координат	Средняя квадратическая погрешность определения координат характерной точки (Mt), м	Формулы, примененные для расчета средней квадратической погрешности определения координат характерной точки (Mt), м
	X	Y	X	Y			
1	2	3	4	5	6	7	8
н24У	—	—	580 188,06	2 177 713,96	Метод спутниковых геодезических измерений (определений)	0,10	$\sqrt{(0,04^2 + 0,09^2)} = 0,10$
н25У	—	—	580 189,95	2 177 710,89			
н26У	—	—	580 195,47	2 177 714,49			
н27У	—	—	580 193,63	2 177 717,32			
н24У	—	—	580 188,06	2 177 713,96			

**2. Сведения о частях границ уточняемого земельного участка с кадастровым номером** 53:23:8123202:112

Обозначение части границ		Горизонтальное проложение (S), м	Описание прохождения части границ	Отметка о наличии земельного спора о местоположении границ земельного участка
от т.	до т.			
1	2	3	4	5
н24У	н25У	3,61	—	—
н25У	н26У	6,59		
н26У	н27У	3,38		
н27У	н24У	6,50		



**3. Общие сведения об уточняемом земельном участке с кадастровым номером** 53:23:8123202:112

№ п/п	Наименование характеристики земельного участка	Значение характеристики
1	2	3
1	Адрес земельного участка	Российская Федерация, Новгородская область, Великий Новгород г.о., Великий Новгород г, 2 комплекс гаражей по пр Александра Корсунова тер, уч 14к
	Местоположение земельного участка (при отсутствии присвоенного адреса)	—
	Дополнительные сведения о местоположении земельного участка	—
2	Площадь земельного участка ± величина погрешности определения площади ( $P \pm \Delta P$ ), м <sup>2</sup>	$23 \pm 2$
3	Формула, примененная для расчета предельной допустимой погрешности определения площади земельного участка ( $\Delta P$ ), м <sup>2</sup>	$3,5 * 0,10 * \sqrt{(23,00)} = 2$
4	Площадь земельного участка согласно сведениям Единого государственного реестра недвижимости ( $P_{\text{кад}}$ ), м <sup>2</sup>	21
5	Оценка расхождения $P$ и $P_{\text{кад}}$ ( $P - P_{\text{кад}}$ ), м <sup>2</sup>	2
6	Предельный минимальный и максимальный размеры земельного участка ( $P_{\text{мин}}$ и $P_{\text{макс}}$ ), м <sup>2</sup>	$P_{\text{мин}} = 18$ $P_{\text{макс}} = 45$
7	Кадастровый или иной номер (обозначение) здания, сооружения, объекта незавершенного строительства, расположенного на земельном участке	—
8	Иные сведения	—

**1. Сведения о характерных точках границы уточняемого земельного участка с кадастровым номером** 53:23:8123202:113

Зона № <u>2</u>							
Обозначение характерных точек границ	Существующие координаты, м		Уточненные координаты, м		Метод определения координат	Средняя квадратическая погрешность определения координат характерной точки ( $M_t$ ), м	Формулы, примененные для расчета средней квадратической погрешности определения координат характерной точки ( $M_t$ ), м
	X	Y	X	Y			
1	2	3	4	5	6	7	8
н25У	—	—	580 189,95	2 177 710,89	Метод спутниковых геодезических измерений (определений)	0,10	$\sqrt{(0,04^2 + 0,09^2)} = 0,10$

1	2	3	4	5	6	7	8
н58У	—	—	580 191,70	2 177 708,07	Метод спутниковых геодезических измерений (определений)	0,10	$\sqrt{(0,04^2 + 0,09^2)} = 0,10$
н57У	—	—	580 191,86	2 177 708,17			
н64У	—	—	580 197,28	2 177 711,69			
н26У	—	—	580 195,47	2 177 714,49			
н25У	—	—	580 189,95	2 177 710,89			

**2. Сведения о частях границ уточняемого земельного участка с кадастровым номером** 53:23:8123202:113

Обозначение части границ		Горизонтальное проложение (S), м	Описание прохождения части границ	Отметка о наличии земельного спора о местоположении границ земельного участка
от т.	до т.			
1	2	3	4	5
н25У	н58У	3,32	—	—
н58У	н57У	0,19		
н57У	н64У	6,46		
н64У	н26У	3,33		
н26У	н25У	6,59		

**3. Общие сведения об уточняемом земельном участке с кадастровым номером** 53:23:8123202:113

№ п/п	Наименование характеристики земельного участка	Значение характеристики
1	2	3
1	Адрес земельного участка	Российская Федерация, Новгородская область, Великий Новгород г.о., Великий Новгород г, 2 комплекс гаражей по пр Александра Корсунова тер, уч 13к
	Местоположение земельного участка (при отсутствии присвоенного адреса)	—
	Дополнительные сведения о местоположении земельного участка	—
2	Площадь земельного участка ± величина погрешности определения площади (P ± ΔP), м²	22 ± 2
3	Формула, примененная для расчета предельной допустимой погрешности определения площади земельного участка (ΔP), м²	$3,5*0,10*\sqrt{(22,00)} = 2$
4	Площадь земельного участка согласно сведениям Единого государственного реестра недвижимости (Pкад), м²	22

1	2	3
5	Оценка расхождения Р и Ркад (Р - Ркад), м <sup>2</sup>	0
6	Предельный минимальный и максимальный размеры земельного участка (Рмин и Рмакс), м <sup>2</sup>	Рмин = 18 Рмакс = 45
7	Кадастровый или иной номер (обозначение) здания, сооружения, объекта незавершенного строительства, расположенного на земельном участке	53:23:0000000:7961
8	Иные сведения	Аренда (в том числе, субаренда). Обременение возникает на основании: Договор №402 аренды земельного участка с кадастровым номером

**1. Сведения о характерных точках границы уточняемого земельного участка с кадастровым номером 53:23:8123202:114**

Зона №		2					
Обозначение характерных точек границ	Существующие координаты, м		Уточненные координаты, м		Метод определения координат	Средняя квадратическая погрешность определения координат характерной точки (Mt), м	Формулы, примененные для расчета средней квадратической погрешности определения координат характерной точки (Mt), м
	X	Y	X	Y			
1	2	3	4	5	6	7	8
н57У	—	—	580 191,86	2 177 708,17	Метод спутниковых геодезических измерений (определений)	0,10	$\sqrt{(0,04^2 + 0,09^2)} = 0,10$
н62У	—	—	580 193,78	2 177 705,11			
н63У	—	—	580 199,26	2 177 708,63			
н64У	—	—	580 197,28	2 177 711,69			
н57У	—	—	580 191,86	2 177 708,17			

**2. Сведения о частях границ уточняемого земельного участка с кадастровым номером 53:23:8123202:114**

Обозначение части границ		Горизонтальное проложение (S), м	Описание прохождения части границ	Отметка о наличии земельного спора о местоположении границ земельного участка
от т.	до т.			
1	2	3	4	5
н57У	н62У	3,61	—	—
н62У	н63У	6,51		



1	2	3	4	5	6	7	8
н62У	—	—	580 193,78	2 177 705,11	Метод спутниковых геодезических измерений (определений)	0,10	$\sqrt{(0,04^2 + 0,09^2)} = 0,10$
н61У	—	—	580 194,00	2 177 704,76			
н103У	—	—	580 195,52	2 177 702,33			
н104У	—	—	580 201,05	2 177 705,87			
н63У	—	—	580 199,26	2 177 708,63			
н62У	—	—	580 193,78	2 177 705,11			

**2. Сведения о частях границ уточняемого земельного участка с кадастровым номером** 53:23:8123202:115

Обозначение части границ		Горизонтальное проложение (S), м	Описание прохождения части границ	Отметка о наличии земельного спора о местоположении границ земельного участка
от т.	до т.			
1	2	3	4	5
н62У	н61У	0,41	—	—
н61У	н103У	2,87		
н103У	н104У	6,57		
н104У	н63У	3,29		
н63У	н62У	6,51		

**3. Общие сведения об уточняемом земельном участке с кадастровым номером** 53:23:8123202:115

№ п/п	Наименование характеристики земельного участка	Значение характеристики
1	2	3
1	Адрес земельного участка	Российская Федерация, Новгородская область, Великий Новгород г.о., Великий Новгород г, 2 комплекс гаражей по пр Александра Корсунова тер, уч 11к
	Местоположение земельного участка (при отсутствии присвоенного адреса)	—
	Дополнительные сведения о местоположении земельного участка	—
2	Площадь земельного участка ± величина погрешности определения площади (P ± ΔP), м²	21 ± 2
3	Формула, примененная для расчета предельной допустимой погрешности определения площади земельного участка (ΔP), м²	$3,5*0,10*\sqrt{(21,00)} = 2$

1	2	3
4	Площадь земельного участка согласно сведениям Единого государственного реестра недвижимости (Ркад), м <sup>2</sup>	21
5	Оценка расхождения Р и Ркад (Р - Ркад), м <sup>2</sup>	0
6	Предельный минимальный и максимальный размеры земельного участка (Рмин и Рмакс), м <sup>2</sup>	Рмин = 18 Рмакс = 45
7	Кадастровый или иной номер (обозначение) здания, сооружения, объекта незавершенного строительства, расположенного на земельном участке	53:23:0000000:7898
8	Иные сведения	—

**1. Сведения о характерных точках границы уточняемого земельного участка с кадастровым номером 53:23:8123202:116**

Зона № <u>2</u>							
Обозначение характерных точек границ	Существующие координаты, м		Уточненные координаты, м		Метод определения координат	Средняя квадратическая погрешность определения координат характерной точки (Mt), м	Формулы, примененные для расчета средней квадратической погрешности определения координат характерной точки (Mt), м
	X	Y	X	Y			
1	2	3	4	5	6	7	8
н199У	—	—	580 197,47	2 177 699,22	Метод спутниковых геодезических измерений (определений)	0,10	$\sqrt{(0,04^2 + 0,09^2)} = 0,10$
н200У	—	—	580 197,94	2 177 698,47			
н150У	—	—	580 199,16	2 177 696,53			
н152У	—	—	580 204,79	2 177 700,09			
н201У	—	—	580 203,09	2 177 702,72			
н199У	—	—	580 197,47	2 177 699,22			

**2. Сведения о частях границ уточняемого земельного участка с кадастровым номером 53:23:8123202:116**

Обозначение части границ		Горизонтальное проложение (S), м	Описание прохождения части границ	Отметка о наличии земельного спора о местоположении границ земельного участка
от т.	до т.			

1	2	3	4	5
н199У	н200У	0,89	—	—
н200У	н150У	2,29		
н150У	н152У	6,66		
н152У	н201У	3,13		
н201У	н199У	6,62		

**3. Общие сведения об уточняемом земельном участке с кадастровым номером** 53:23:8123202:116

№ п/п	Наименование характеристики земельного участка	Значение характеристики
1	2	3
1	Адрес земельного участка	Российская Федерация, Новгородская область, Великий Новгород г.о., Великий Новгород г, 2 комплекс гаражей по пр Александра Корсунова тер, уч 10к
	Местоположение земельного участка (при отсутствии присвоенного адреса)	—
	Дополнительные сведения о местоположении земельного участка	—
2	Площадь земельного участка ± величина погрешности определения площади ( $P \pm \Delta P$ ), м <sup>2</sup>	$21 \pm 2$
3	Формула, примененная для расчета предельной допустимой погрешности определения площади земельного участка ( $\Delta P$ ), м <sup>2</sup>	$3,5 * 0,10 * \sqrt{(21,00)} = 2$
4	Площадь земельного участка согласно сведениям Единого государственного реестра недвижимости ( $R_{\text{кад}}$ ), м <sup>2</sup>	21
5	Оценка расхождения $P$ и $R_{\text{кад}}$ ( $P - R_{\text{кад}}$ ), м <sup>2</sup>	0
6	Предельный минимальный и максимальный размеры земельного участка ( $R_{\text{мин}}$ и $R_{\text{макс}}$ ), м <sup>2</sup>	$R_{\text{мин}} = 18$ $R_{\text{макс}} = 45$
7	Кадастровый или иной номер (обозначение) здания, сооружения, объекта незавершенного строительства, расположенного на земельном участке	53:23:8123202:619
8	Иные сведения	—

**1. Сведения о характерных точках границы уточняемого земельного участка с кадастровым номером 53:23:8123202:117**

Зона № <u>2</u>							
Обозначение характерных точек границ	Существующие координаты, м		Уточненные координаты, м		Метод определения координат	Средняя квадратическая погрешность определения координат характерной точки (Mt), м	Формулы, примененные для расчета средней квадратической погрешности определения координат характерной точки (Mt), м
	X	Y	X	Y			
1	2	3	4	5	6	7	8
н150У	—	—	580 199,16	2 177 696,53	Метод спутниковых геодезических измерений (определений)	0,10	$\sqrt{(0,04^2 + 0,09^2)} = 0,10$
н151У	—	—	580 199,76	2 177 695,57			
н107У	—	—	580 201,08	2 177 693,46			
н106У	—	—	580 206,75	2 177 697,07			
н152У	—	—	580 204,79	2 177 700,09			
н150У	—	—	580 199,16	2 177 696,53			

**2. Сведения о частях границ уточняемого земельного участка с кадастровым номером 53:23:8123202:117**

Обозначение части границ		Горизонтальное проложение (S), м	Описание прохождения части границ	Отметка о наличии земельного спора о местоположении границ земельного участка
от т.	до т.			
1	2	3	4	5
н150У	н151У	1,13	—	—
н151У	н107У	2,49		
н107У	н106У	6,72		
н106У	н152У	3,60		
н152У	н150У	6,66		

**3. Общие сведения об уточняемом земельном участке с кадастровым номером 53:23:8123202:117**

№ п/п	Наименование характеристики земельного участка	Значение характеристики
1	2	3
1	2	3



1	2	3
1	Адрес земельного участка	Российская Федерация, Новгородская область, Великий Новгород г.о., Великий Новгород г, 2 комплекс гаражей по пр Александра Корсунова тер, уч 9к
	Местоположение земельного участка (при отсутствии присвоенного адреса)	—
	Дополнительные сведения о местоположении земельного участка	—
2	Площадь земельного участка ± величина погрешности определения площади (P ± ΔP), м²	24 ± 2
3	Формула, примененная для расчета предельной допустимой погрешности определения площади земельного участка (ΔP), м²	$3,5*0,10*\sqrt{(24,00)} = 2$
4	Площадь земельного участка согласно сведениям Единого государственного реестра недвижимости (Pкад), м²	21
5	Оценка расхождения P и Pкад (P - Pкад), м²	3
6	Предельный минимальный и максимальный размеры земельного участка (Pмин и Pмакс), м²	Pмин = 18 Pмакс = 45
7	Кадастровый или иной номер (обозначение) здания, сооружения, объекта незавершенного строительства, расположенного на земельном участке	53:23:8123202:625
8	Иные сведения	—

**1. Сведения о характерных точках границы уточняемого земельного участка с кадастровым номером 53:23:8123202:118**

Зона № <u>2</u>							
Обозначение характерных точек границ	Существующие координаты, м		Уточненные координаты, м		Метод определения координат	Средняя квадратическая погрешность определения координат характерной точки (Mt), м	Формулы, примененные для расчета средней квадратической погрешности определения координат характерной точки (Mt), м
	X	Y	X	Y			
1	2	3	4	5	6	7	8
н20У	—	—	580 202,91	2 177 690,54	Метод спутниковых геодезических измерений (определений)	0,10	$\sqrt{(0,04^2 + 0,09^2)} = 0,10$
н105У	—	—	580 208,64	2 177 694,15			
н106У	—	—	580 206,75	2 177 697,07			

1	2	3	4	5	6	7	8
н107У	—	—	580 201,08	2 177 693,46	Метод спутниковых геодезических измерений (определений)	0,10	$\sqrt{(0,04^2 + 0,09^2)} = 0,10$
н21У	—	—	580 202,03	2 177 691,95			
н20У	—	—	580 202,91	2 177 690,54			

**2. Сведения о частях границ уточняемого земельного участка с кадастровым номером** 53:23:8123202:118

Обозначение части границ		Горизонтальное проложение (S), м	Описание прохождения части границ	Отметка о наличии земельного спора о местоположении границ земельного участка
от т.	до т.			
1	2	3	4	5
н20У	н105У	6,77	—	—
н105У	н106У	3,48		
н106У	н107У	6,72		
н107У	н21У	1,78		
н21У	н20У	1,66		

**3. Общие сведения об уточняемом земельном участке с кадастровым номером** 53:23:8123202:118

№ п/п	Наименование характеристики земельного участка	Значение характеристики
1	2	3
1	Адрес земельного участка	Российская Федерация, Новгородская область, Великий Новгород г.о., Великий Новгород г, 2 комплекс гаражей по пр Александра Корсунова тер, уч 8к
	Местоположение земельного участка (при отсутствии присвоенного адреса)	—
	Дополнительные сведения о местоположении земельного участка	—
2	Площадь земельного участка ± величина погрешности определения площади ( $P \pm \Delta P$ ), м <sup>2</sup>	23 ± 2
3	Формула, примененная для расчета предельной допустимой погрешности определения площади земельного участка ( $\Delta P$ ), м <sup>2</sup>	$3,5 * 0,10 * \sqrt{(23,00)} = 2$
4	Площадь земельного участка согласно сведениям Единого государственного реестра недвижимости (Ркад), м <sup>2</sup>	21
5	Оценка расхождения Р и Ркад ( $P - P_{кад}$ ), м <sup>2</sup>	2
6	Предельный минимальный и максимальный размеры земельного участка (Рмин и Рмакс), м <sup>2</sup>	Рмин = 18 Рмакс = 45

1	2	3
7	Кадастровый или иной номер (обозначение) здания, сооружения, объекта незавершенного строительства, расположенного на земельном участке	53:23:0000000:7462
8	Иные сведения	—

**1. Сведения о характерных точках границы уточняемого земельного участка с кадастровым номером** 53:23:8123202:119

Зона № <u>2</u>							
Обозначение характерных точек границ	Существующие координаты, м		Уточненные координаты, м		Метод определения координат	Средняя квадратическая погрешность определения координат характерной точки (Mt), м	Формулы, примененные для расчета средней квадратической погрешности определения координат характерной точки (Mt), м
	X	Y	X	Y			
1	2	3	4	5	6	7	8
н183У	—	—	580 204,98	2 177 687,26	Метод спутниковых геодезических измерений (определений)	0,10	$\sqrt{(0,04^2 + 0,09^2)} = 0,10$
н184У	—	—	580 210,76	2 177 690,94			
н105У	—	—	580 208,64	2 177 694,15			
н20У	—	—	580 202,91	2 177 690,54			
н19У	—	—	580 203,76	2 177 689,16			
н183У	—	—	580 204,98	2 177 687,26			

**2. Сведения о частях границ уточняемого земельного участка с кадастровым номером** 53:23:8123202:119

Обозначение части границ		Горизонтальное проложение (S), м	Описание прохождения части границ	Отметка о наличии земельного спора о местоположении границ земельного участка
от т.	до т.			
1	2	3	4	5
н183У	н184У	6,85	—	—
н184У	н105У	3,85		
н105У	н20У	6,77		
н20У	н19У	1,62		

1	2	3	4	5
н19У	н183У	2,26	—	—
<b>3. Общие сведения об уточняемом земельном участке с кадастровым номером</b> <u>53:23:8123202:119</u>				
№ п/п	Наименование характеристики земельного участка		Значение характеристики	
1	2		3	
1	Адрес земельного участка		Российская Федерация, Новгородская область, Великий Новгород г.о., Великий Новгород г, 2 комплекс гаражей по пр Александра Корсунова тер, уч 7к	
	Местоположение земельного участка (при отсутствии присвоенного адреса)		—	
	Дополнительные сведения о местоположении земельного участка		—	
2	Площадь земельного участка ± величина погрешности определения площади ( $P \pm \Delta P$ ), м <sup>2</sup>		26 ± 2	
3	Формула, примененная для расчета предельной допустимой погрешности определения площади земельного участка ( $\Delta P$ ), м <sup>2</sup>		$3,5*0,10*\sqrt{(26,00)} = 2$	
4	Площадь земельного участка согласно сведениям Единого государственного реестра недвижимости ( $R_{кад}$ ), м <sup>2</sup>		21	
5	Оценка расхождения $P$ и $R_{кад}$ ( $P - R_{кад}$ ), м <sup>2</sup>		5	
6	Предельный минимальный и максимальный размеры земельного участка ( $R_{мин}$ и $R_{макс}$ ), м <sup>2</sup>		$R_{мин} = 18$ $R_{макс} = 45$	
7	Кадастровый или иной номер (обозначение) здания, сооружения, объекта незавершенного строительства, расположенного на земельном участке		—	
8	Иные сведения		Запрещение. Обременение возникает на основании: Постановление судебного пристава-исполнителя Александровой И.Н. ОСП Великого Новгорода №1 УФССП России по Новгородской области № 203819237/5322, документ выдан судебный пристав-исполнитель Александрова И.Н. ОСП Великого Новгорода №1 УФССП России по Новгородской области Запрещение. Обременение возникает на основании: Постановление судебного пристава-исполнителя ОСП Великого Новгорода №1 УФССП России по НО Красновой Н.А. № 201883636/5322, документ выдан судебный пристав-исполнитель ОСП Великого Новгорода №1 УФССП России по НО Краснова Н.А.	

**1. Сведения о характерных точках границы уточняемого земельного участка с кадастровым номером 53:23:8123202:120**

Зона № <u>2</u>							
Обозначение характерных точек границ	Существующие координаты, м		Уточненные координаты, м		Метод определения координат	Средняя квадратическая погрешность определения координат характерной точки (Mt), м	Формулы, примененные для расчета средней квадратической погрешности определения координат характерной точки (Mt), м
	X	Y	X	Y			
1	2	3	4	5	6	7	8
н258У	—	—	580 204,03	2 177 686,65	Метод спутниковых геодезических измерений (определений)	0,10	$\sqrt{(0,04^2 + 0,09^2)} = 0,10$
н217У	—	—	580 206,26	2 177 683,33			
н216У	—	—	580 212,88	2 177 687,62			
н184У	—	—	580 210,76	2 177 690,94			
н183У	—	—	580 204,98	2 177 687,26			
н258У	—	—	580 204,03	2 177 686,65			

**2. Сведения о частях границ уточняемого земельного участка с кадастровым номером 53:23:8123202:120**

Обозначение части границ		Горизонтальное проложение (S), м	Описание прохождения части границ	Отметка о наличии земельного спора о местоположении границ земельного участка
от т.	до т.			
1	2	3	4	5
н258У	н217У	4,00	—	—
н217У	н216У	7,89		
н216У	н184У	3,94		
н184У	н183У	6,85		
н183У	н258У	1,13		

**3. Общие сведения об уточняемом земельном участке с кадастровым номером 53:23:8123202:120**

№ п/п	Наименование характеристики земельного участка	Значение характеристики
1	2	3

1	2	3
1	Адрес земельного участка	Российская Федерация, Новгородская область, Великий Новгород г.о., Великий Новгород г, 2 комплекс гаражей по пр Александра Корсунова тер, уч 6к
	Местоположение земельного участка (при отсутствии присвоенного адреса)	—
	Дополнительные сведения о местоположении земельного участка	—
2	Площадь земельного участка ± величина погрешности определения площади ( $P \pm \Delta P$ ), м <sup>2</sup>	$32 \pm 2$
3	Формула, примененная для расчета предельной допустимой погрешности определения площади земельного участка ( $\Delta P$ ), м <sup>2</sup>	$3,5 * 0,10 * \sqrt{(32,00)} = 2$
4	Площадь земельного участка согласно сведениям Единого государственного реестра недвижимости ( $P_{\text{кад}}$ ), м <sup>2</sup>	30
5	Оценка расхождения $P$ и $P_{\text{кад}}$ ( $P - P_{\text{кад}}$ ), м <sup>2</sup>	2
6	Предельный минимальный и максимальный размеры земельного участка ( $P_{\text{мин}}$ и $P_{\text{макс}}$ ), м <sup>2</sup>	$P_{\text{мин}} = 18$ $P_{\text{макс}} = 45$
7	Кадастровый или иной номер (обозначение) здания, сооружения, объекта незавершенного строительства, расположенного на земельном участке	53:23:0000000:6698
8	Иные сведения	Аренда (в том числе, субаренда). Обременение возникает на основании: Договор аренды

**1. Сведения о характерных точках границы уточняемого земельного участка с кадастровым номером 53:23:8123202:121**

Зона № <u>2</u>							
Обозначение характерных точек границ	Существующие координаты, м		Уточненные координаты, м		Метод определения координат	Средняя квадратическая погрешность определения координат характерной точки ( $M_t$ ), м	Формулы, примененные для расчета средней квадратической погрешности определения координат характерной точки ( $M_t$ ), м
	X	Y	X	Y			
1	2	3	4	5	6	7	8
н213У	—	—	580 208,23	2 177 680,42	Метод спутниковых геодезических измерений (определений)	0,10	$\sqrt{(0,04^2 + 0,09^2)} = 0,10$
н214У	—	—	580 214,49	2 177 684,46			
н215У	—	—	580 214,75	2 177 684,63			

1	2	3	4	5	6	7	8
н216У	—	—	580 212,88	2 177 687,62	Метод спутниковых геодезических измерений (определений)	0,10	$\sqrt{(0,04^2 + 0,09^2)} = 0,10$
н217У	—	—	580 206,26	2 177 683,33			
н213У	—	—	580 208,23	2 177 680,42			

**2. Сведения о частях границ уточняемого земельного участка с кадастровым номером** 53:23:8123202:121

Обозначение части границ		Горизонтальное проложение (S), м	Описание прохождения части границ	Отметка о наличии земельного спора о местоположении границ земельного участка
от т.	до т.			
1	2	3	4	5
н213У	н214У	7,45	—	—
н214У	н215У	0,31		
н215У	н216У	3,53		
н216У	н217У	7,89		
н217У	н213У	3,51		

**3. Общие сведения об уточняемом земельном участке с кадастровым номером** 53:23:8123202:121

№ п/п	Наименование характеристики земельного участка	Значение характеристики
1	2	3
1	Адрес земельного участка	Российская Федерация, Новгородская область, Великий Новгород г.о., Великий Новгород г, 2 комплекс гаражей по пр Александра Корсунова тер, уч 5к
	Местоположение земельного участка (при отсутствии присвоенного адреса)	—
	Дополнительные сведения о местоположении земельного участка	—
2	Площадь земельного участка ± величина погрешности определения площади ( $P \pm \Delta P$ ), м <sup>2</sup>	28 ± 2
3	Формула, примененная для расчета предельной допустимой погрешности определения площади земельного участка ( $\Delta P$ ), м <sup>2</sup>	$3,5 * 0,10 * \sqrt{(28,00)} = 2$
4	Площадь земельного участка согласно сведениям Единого государственного реестра недвижимости (Ркад), м <sup>2</sup>	21
5	Оценка расхождения Р и Ркад ( $P - P_{кад}$ ), м <sup>2</sup>	7
6	Предельный минимальный и максимальный размеры земельного участка (Рмин и Рмакс), м <sup>2</sup>	Рмин = 18 Рмакс = 45

1	2	3
7	Кадастровый или иной номер (обозначение) здания, сооружения, объекта незавершенного строительства, расположенного на земельном участке	53:23:8123202:997
8	Иные сведения	—

**1. Сведения о характерных точках границы уточняемого земельного участка с кадастровым номером** 53:23:8123202:122

Зона № 2

Обозначение характерных точек границ	Существующие координаты, м		Уточненные координаты, м		Метод определения координат	Средняя квадратическая погрешность определения координат характерной точки (Mt), м	Формулы, примененные для расчета средней квадратической погрешности определения координат характерной точки (Mt), м
	X	Y	X	Y			
1	2	3	4	5	6	7	8
н244У	—	—	580 210,33	2 177 677,32	Метод спутниковых геодезических измерений (определений)	0,10	$\sqrt{(0,04^2 + 0,09^2)} = 0,10$
н245У	—	—	580 216,48	2 177 681,21			
н214У	—	—	580 214,49	2 177 684,46			
н213У	—	—	580 208,23	2 177 680,42			
н244У	—	—	580 210,33	2 177 677,32			

**2. Сведения о частях границ уточняемого земельного участка с кадастровым номером** 53:23:8123202:122

Обозначение части границ		Горизонтальное проложение (S), м	Описание прохождения части границ	Отметка о наличии земельного спора о местоположении границ земельного участка
от т.	до т.			
1	2	3	4	5
н244У	н245У	7,28	—	—
н245У	н214У	3,81		
н214У	н213У	7,45		
н213У	н244У	3,74		



**3. Общие сведения об уточняемом земельном участке с кадастровым номером** 53:23:8123202:122

№ п/п	Наименование характеристики земельного участка	Значение характеристики
1	2	3
1	Адрес земельного участка	Российская Федерация, Новгородская область, Великий Новгород г.о., Великий Новгород г, 2 комплекс гаражей по пр Александра Корсунова тер, уч 4к
	Местоположение земельного участка (при отсутствии присвоенного адреса)	—
	Дополнительные сведения о местоположении земельного участка	—
2	Площадь земельного участка ± величина погрешности определения площади ( $P \pm \Delta P$ ), м <sup>2</sup>	$28 \pm 2$
3	Формула, примененная для расчета предельной допустимой погрешности определения площади земельного участка ( $\Delta P$ ), м <sup>2</sup>	$3,5 * 0,10 * \sqrt{(28,00)} = 2$
4	Площадь земельного участка согласно сведениям Единого государственного реестра недвижимости ( $P_{\text{кад}}$ ), м <sup>2</sup>	26
5	Оценка расхождения $P$ и $P_{\text{кад}}$ ( $P - P_{\text{кад}}$ ), м <sup>2</sup>	2
6	Предельный минимальный и максимальный размеры земельного участка ( $P_{\text{мин}}$ и $P_{\text{макс}}$ ), м <sup>2</sup>	$P_{\text{мин}} = 18$ $P_{\text{макс}} = 45$
7	Кадастровый или иной номер (обозначение) здания, сооружения, объекта незавершенного строительства, расположенного на земельном участке	53:23:0000000:6704
8	Иные сведения	—

**1. Сведения о характерных точках границы уточняемого земельного участка с кадастровым номером** 53:23:8123202:123

Зона № <u>2</u>							
Обозначение характерных точек границ	Существующие координаты, м		Уточненные координаты, м		Метод определения координат	Средняя квадратическая погрешность определения координат характерной точки ( $M_t$ ), м	Формулы, примененные для расчета средней квадратической погрешности определения координат характерной точки ( $M_t$ ), м
	X	Y	X	Y			
1	2	3	4	5	6	7	8
н265У	—	—	580 212,67	2 177 673,99	Метод спутниковых геодезических измерений (определений)	0,10	$\sqrt{(0,04^2 + 0,09^2)} = 0,10$

1	2	3	4	5	6	7	8
н266У	—	—	580 218,17	2 177 677,52	Метод спутниковых геодезических измерений (определений)	0,10	$\sqrt{(0,04^2 + 0,09^2)} = 0,10$
н267У	—	—	580 218,61	2 177 677,81			
н245У	—	—	580 216,48	2 177 681,21			
н244У	—	—	580 210,33	2 177 677,32			
н265У	—	—	580 212,67	2 177 673,99			

**2. Сведения о частях границ уточняемого земельного участка с кадастровым номером** 53:23:8123202:123

Обозначение части границ		Горизонтальное проложение (S), м	Описание прохождения части границ	Отметка о наличии земельного спора о местоположении границ земельного участка
от т.	до т.			
1	2	3	4	5
н265У	н266У	6,54	—	—
н266У	н267У	0,53		
н267У	н245У	4,01		
н245У	н244У	7,28		
н244У	н265У	4,07		

**3. Общие сведения об уточняемом земельном участке с кадастровым номером** 53:23:8123202:123

№ п/п	Наименование характеристики земельного участка	Значение характеристики
1	2	3
1	Адрес земельного участка	Российская Федерация, Новгородская область, Великий Новгород г.о., Великий Новгород г, 2 комплекс гаражей по пр Александра Корсунова тер, уч 3к
	Местоположение земельного участка (при отсутствии присвоенного адреса)	—
	Дополнительные сведения о местоположении земельного участка	—
2	Площадь земельного участка ± величина погрешности определения площади ( $P \pm \Delta P$ ), м <sup>2</sup>	29 ± 2
3	Формула, примененная для расчета предельной допустимой погрешности определения площади земельного участка ( $\Delta P$ ), м <sup>2</sup>	$3,5 * 0,10 * \sqrt{(29,00)} = 2$
4	Площадь земельного участка согласно сведениям Единого государственного реестра недвижимости (Ркад), м <sup>2</sup>	28

1	2	3
5	Оценка расхождения Р и Ркад (Р - Ркад), м <sup>2</sup>	1
6	Предельный минимальный и максимальный размеры земельного участка (Рмин и Рмакс), м <sup>2</sup>	Рмин = 18 Рмакс = 45
7	Кадастровый или иной номер (обозначение) здания, сооружения, объекта незавершенного строительства, расположенного на земельном участке	53:23:8123202:610
8	Иные сведения	—

**1. Сведения о характерных точках границы уточняемого земельного участка с кадастровым номером 53:23:8123202:124**

Зона №		2					
Обозначение характерных точек границ	Существующие координаты, м		Уточненные координаты, м		Метод определения координат	Средняя квадратическая погрешность определения координат характерной точки (Mt), м	Формулы, примененные для расчета средней квадратической погрешности определения координат характерной точки (Mt), м
	X	Y	X	Y			
1	2	3	4	5	6	7	8
н307У	—	—	580 214,53	2 177 671,16	Метод спутниковых геодезических измерений (определений)	0,10	$\sqrt{(0,04^2 + 0,09^2)} = 0,10$
н308У	—	—	580 220,02	2 177 674,64			
н266У	—	—	580 218,17	2 177 677,52			
н265У	—	—	580 212,67	2 177 673,99			
н307У	—	—	580 214,53	2 177 671,16			

**2. Сведения о частях границ уточняемого земельного участка с кадастровым номером 53:23:8123202:124**

Обозначение части границ		Горизонтальное проложение (S), м	Описание прохождения части границ	Отметка о наличии земельного спора о местоположении границ земельного участка
от т.	до т.			
1	2	3	4	5
н307У	н308У	6,50	—	—
н308У	н266У	3,42		
н266У	н265У	6,54		



1	2	3	4	5	6	7	8
н307У	—	—	580 214,53	2 177 671,16	Метод спутниковых геодезических измерений (определений)	0,10	$\sqrt{(0,04^2 + 0,09^2)} = 0,10$
н332У	—	—	580 216,95	2 177 667,35			
н333У	—	—	580 222,32	2 177 670,92			
н308У	—	—	580 220,02	2 177 674,64			
н307У	—	—	580 214,53	2 177 671,16			

**2. Сведения о частях границ уточняемого земельного участка с кадастровым номером** 53:23:8123202:125

Обозначение части границ		Горизонтальное проложение (S), м	Описание прохождения части границ	Отметка о наличии земельного спора о местоположении границ земельного участка
от т.	до т.			
1	2	3	4	5
н307У	н332У	4,51	—	—
н332У	н333У	6,45		
н333У	н308У	4,37		
н308У	н307У	6,50		

**3. Общие сведения об уточняемом земельном участке с кадастровым номером** 53:23:8123202:125

№ п/п	Наименование характеристики земельного участка	Значение характеристики
1	2	3
1	Адрес земельного участка	Российская Федерация, Новгородская область, Великий Новгород г.о., Великий Новгород г, 2 комплекс гаражей по пр Александра Корсунова тер, уч 1к
	Местоположение земельного участка (при отсутствии присвоенного адреса)	—
	Дополнительные сведения о местоположении земельного участка	—
2	Площадь земельного участка ± величина погрешности определения площади ( $P \pm \Delta P$ ), м <sup>2</sup>	$29 \pm 2$
3	Формула, примененная для расчета предельной допустимой погрешности определения площади земельного участка ( $\Delta P$ ), м <sup>2</sup>	$3,5 * 0,10 * \sqrt{(29,00)} = 2$
4	Площадь земельного участка согласно сведениям Единого государственного реестра недвижимости (Ркад), м <sup>2</sup>	18
5	Оценка расхождения Р и Ркад ( $P - P_{кад}$ ), м <sup>2</sup>	11

1	2	3
6	Предельный минимальный и максимальный размеры земельного участка (Р <sub>мин</sub> и Р <sub>макс</sub> ), м <sup>2</sup>	Р <sub>мин</sub> = 18 Р <sub>макс</sub> = 45
7	Кадастровый или иной номер (обозначение) здания, сооружения, объекта незавершенного строительства, расположенного на земельном участке	53:23:8123202:769
8	Иные сведения	—

**1. Сведения о характерных точках границы уточняемого земельного участка с кадастровым номером** 53:23:8123202:128

Зона № <u>2</u>							
Обозначение характерных точек границ	Существующие координаты, м		Уточненные координаты, м		Метод определения координат	Средняя квадратическая погрешность определения координат характерной точки (Mt), м	Формулы, примененные для расчета средней квадратической погрешности определения координат характерной точки (Mt), м
	X	Y	X	Y			
1	2	3	4	5	6	7	8
н319У	—	—	580 236,23	2 177 681,48	Метод спутниковых геодезических измерений (определений)	0,10	$\sqrt{(0,04^2 + 0,09^2)} = 0,10$
н320У	—	—	580 234,01	2 177 684,59			
н321У	—	—	580 228,70	2 177 680,91			
н322У	—	—	580 230,88	2 177 677,75			
н319У	—	—	580 236,23	2 177 681,48			

**2. Сведения о частях границ уточняемого земельного участка с кадастровым номером** 53:23:8123202:128

Обозначение части границ		Горизонтальное проложение (S), м	Описание прохождения части границ	Отметка о наличии земельного спора о местоположении границ земельного участка
от т.	до т.			
1	2	3	4	5
н319У	н320У	3,82	—	—
н320У	н321У	6,46		
н321У	н322У	3,84		
н322У	н319У	6,52		

**3. Общие сведения об уточняемом земельном участке с кадастровым номером 53:23:8123202:128**

№ п/п	Наименование характеристики земельного участка	Значение характеристики
1	2	3
1	Адрес земельного участка	—
	Местоположение земельного участка (при отсутствии присвоенного адреса)	Российская Федерация, Новгородская область, Великий Новгород г.о., Великий Новгород г, 2 комплекс гаражей по пр Александра Корсунова тер, уч 1
	Дополнительные сведения о местоположении земельного участка	—
2	Площадь земельного участка ± величина погрешности определения площади ( $P \pm \Delta P$ ), м <sup>2</sup>	$25 \pm 2$
3	Формула, примененная для расчета предельной допустимой погрешности определения площади земельного участка ( $\Delta P$ ), м <sup>2</sup>	$3,5 * 0,10 * \sqrt{(25,00)} = 2$
4	Площадь земельного участка согласно сведениям Единого государственного реестра недвижимости (Ркад), м <sup>2</sup>	23
5	Оценка расхождения P и Ркад ( $P - P_{кад}$ ), м <sup>2</sup>	2
6	Предельный минимальный и максимальный размеры земельного участка (Рмин и Рмакс), м <sup>2</sup>	Рмин = 18 Рмакс = 45
7	Кадастровый или иной номер (обозначение) здания, сооружения, объекта незавершенного строительства, расположенного на земельном участке	53:23:8123202:1019
8	Иные сведения	—

**1. Сведения о характерных точках границы уточняемого земельного участка с кадастровым номером 53:23:8123202:129**

Зона № 2							
Обозначение характерных точек границ	Существующие координаты, м		Уточненные координаты, м		Метод определения координат	Средняя квадратическая погрешность определения координат характерной точки (Mt), м	Формулы, примененные для расчета средней квадратической погрешности определения координат характерной точки (Mt), м
	X	Y	X	Y			
1	2	3	4	5	6	7	8
н320У	—	—	580 234,01	2 177 684,59	Метод спутниковых геодезических измерений (определений)	0,10	$\sqrt{(0,04^2 + 0,09^2)} = 0,10$
н11У	—	—	580 232,06	2 177 687,48			

1	2	3	4	5	6	7	8
н282У	—	—	580 226,79	2 177 683,67	Метод спутниковых геодезических измерений (определений)	0,10	$\sqrt{(0,04^2 + 0,09^2)} = 0,10$
н321У	—	—	580 228,70	2 177 680,91			
н320У	—	—	580 234,01	2 177 684,59			

**2. Сведения о частях границ уточняемого земельного участка с кадастровым номером** 53:23:8123202:129

Обозначение части границ		Горизонтальное проложение (S), м	Описание прохождения части границ	Отметка о наличии земельного спора о местоположении границ земельного участка
от т.	до т.			
1	2	3	4	5
н320У	н11У	3,49	—	—
н11У	н282У	6,50		
н282У	н321У	3,36		
н321У	н320У	6,46		

**3. Общие сведения об уточняемом земельном участке с кадастровым номером** 53:23:8123202:129

№ п/п	Наименование характеристики земельного участка	Значение характеристики
1	2	3
1	Адрес земельного участка	—
	Местоположение земельного участка (при отсутствии присвоенного адреса)	Российская Федерация, Новгородская область, Великий Новгород г.о., Великий Новгород г, 2 комплекс гаражей по пр Александра Корсунова тер, уч 2
	Дополнительные сведения о местоположении земельного участка	—
2	Площадь земельного участка ± величина погрешности определения площади (P ± ΔP), м²	22 ± 2
3	Формула, примененная для расчета предельной допустимой погрешности определения площади земельного участка (ΔP), м²	$3,5 * 0,10 * \sqrt{(22,00)} = 2$
4	Площадь земельного участка согласно сведениям Единого государственного реестра недвижимости (Pкад), м²	22
5	Оценка расхождения P и Pкад (P - Pкад), м²	0
6	Предельный минимальный и максимальный размеры земельного участка (Pмин и Pмакс), м²	Pмин = 18 Pмакс = 45
7	Кадастровый или иной номер (обозначение) здания, сооружения, объекта незавершенного строительства, расположенного на земельном участке	—



1	2	3
8	Иные сведения	—

**1. Сведения о характерных точках границы уточняемого земельного участка с кадастровым номером 53:23:8123202:130**

Зона №		2					
Обозначение характерных точек границ	Существующие координаты, м		Уточненные координаты, м		Метод определения координат	Средняя квадратическая погрешность определения координат характерной точки (Mt), м	Формулы, примененные для расчета средней квадратической погрешности определения координат характерной точки (Mt), м
	X	Y	X	Y			
1	2	3	4	5	6	7	8
н11У	—	—	580 232,06	2 177 687,48	Метод спутниковых геодезических измерений (определений)	0,10	$\sqrt{(0,04^2 + 0,09^2)} = 0,10$
н14У	—	—	580 230,13	2 177 690,36			
н281У	—	—	580 224,74	2 177 686,63			
н282У	—	—	580 226,79	2 177 683,67			
н11У	—	—	580 232,06	2 177 687,48			

**2. Сведения о частях границ уточняемого земельного участка с кадастровым номером 53:23:8123202:130**

Обозначение части границ		Горизонтальное проложение (S), м	Описание прохождения части границ	Отметка о наличии земельного спора о местоположении границ земельного участка
от т.	до т.			
1	2	3	4	5
н11У	н14У	3,47	—	—
н14У	н281У	6,55		
н281У	н282У	3,60		
н282У	н11У	6,50		

**3. Общие сведения об уточняемом земельном участке с кадастровым номером 53:23:8123202:130**

№ п/п	Наименование характеристики земельного участка	Значение характеристики
1	2	3

1	2	3
1	Адрес земельного участка	—
	Местоположение земельного участка (при отсутствии присвоенного адреса)	Российская Федерация, Новгородская область, Великий Новгород г.о., Великий Новгород г, 2 комплекс гаражей по пр Александра Корсунова тер, уч 3
	Дополнительные сведения о местоположении земельного участка	—
2	Площадь земельного участка ± величина погрешности определения площади ( $P \pm \Delta P$ ), м <sup>2</sup>	$23 \pm 2$
3	Формула, примененная для расчета предельной допустимой погрешности определения площади земельного участка ( $\Delta P$ ), м <sup>2</sup>	$3,5 * 0,10 * \sqrt{(23,00)} = 2$
4	Площадь земельного участка согласно сведениям Единого государственного реестра недвижимости ( $P_{\text{кад}}$ ), м <sup>2</sup>	22
5	Оценка расхождения $P$ и $P_{\text{кад}}$ ( $P - P_{\text{кад}}$ ), м <sup>2</sup>	1
6	Предельный минимальный и максимальный размеры земельного участка ( $P_{\text{мин}}$ и $P_{\text{макс}}$ ), м <sup>2</sup>	$P_{\text{мин}} = 18$ $P_{\text{макс}} = 45$
7	Кадастровый или иной номер (обозначение) здания, сооружения, объекта незавершенного строительства, расположенного на земельном участке	53:23:8123202:1020
8	Иные сведения	—

**1. Сведения о характерных точках границы уточняемого земельного участка с кадастровым номером 53:23:8123202:131**

Зона № <u>2</u>							
Обозначение характерных точек границ	Существующие координаты, м		Уточненные координаты, м		Метод определения координат	Средняя квадратическая погрешность определения координат характерной точки ( $M_t$ ), м	Формулы, примененные для расчета средней квадратической погрешности определения координат характерной точки ( $M_t$ ), м
	X	Y	X	Y			
1	2	3	4	5	6	7	8
н14У	—	—	580 230,13	2 177 690,36	Метод спутниковых геодезических измерений (определений)	0,10	$\sqrt{(0,04^2 + 0,09^2)} = 0,10$
н393У	—	—	580 228,02	2 177 693,45			
н394У	—	—	580 222,56	2 177 689,79			

1	2	3	4	5	6	7	8
н281У	—	—	580 224,74	2 177 686,63	Метод спутниковых геодезических измерений (определений)	0,10	$\sqrt{(0,04^2 + 0,09^2)} = 0,10$
н14У	—	—	580 230,13	2 177 690,36			

**2. Сведения о частях границ уточняемого земельного участка с кадастровым номером** 53:23:8123202:131

Обозначение части границ		Горизонтальное проложение (S), м	Описание прохождения части границ	Отметка о наличии земельного спора о местоположении границ земельного участка
от т.	до т.			
1	2	3	4	5
н14У	н393У	3,74	—	—
н393У	н394У	6,57		
н394У	н281У	3,84		
н281У	н14У	6,55		

**3. Общие сведения об уточняемом земельном участке с кадастровым номером** 53:23:8123202:131

№ п/п	Наименование характеристики земельного участка	Значение характеристики
1	2	3
1	Адрес земельного участка	Российская Федерация, Новгородская область, Великий Новгород г.о., Великий Новгород г, 2 комплекс гаражей по пр Александра Корсунова тер, уч 4
	Местоположение земельного участка (при отсутствии присвоенного адреса)	—
	Дополнительные сведения о местоположении земельного участка	—
2	Площадь земельного участка ± величина погрешности определения площади ( $P \pm \Delta P$ ), м <sup>2</sup>	$25 \pm 2$
3	Формула, примененная для расчета предельной допустимой погрешности определения площади земельного участка ( $\Delta P$ ), м <sup>2</sup>	$3,5 * 0,10 * \sqrt{(25,00)} = 2$
4	Площадь земельного участка согласно сведениям Единого государственного реестра недвижимости (Ркад), м <sup>2</sup>	25
5	Оценка расхождения Р и Ркад ( $P - P_{кад}$ ), м <sup>2</sup>	0
6	Предельный минимальный и максимальный размеры земельного участка (Рмин и Рмакс), м <sup>2</sup>	Рмин = 18 Рмакс = 45
7	Кадастровый или иной номер (обозначение) здания, сооружения, объекта незавершенного строительства, расположенного на земельном участке	53:23:0000000:7839
8	Иные сведения	—

**1. Сведения о характерных точках границы уточняемого земельного участка с кадастровым номером** 53:23:8123202:132

Зона № <u>2</u>							
Обозначение характерных точек границ	Существующие координаты, м		Уточненные координаты, м		Метод определения координат	Средняя квадратическая погрешность определения координат характерной точки (Mt), м	Формулы, примененные для расчета средней квадратической погрешности определения координат характерной точки (Mt), м
	X	Y	X	Y			
1	2	3	4	5	6	7	8
н393У	—	—	580 228,02	2 177 693,45	Метод спутниковых геодезических измерений (определений)	0,10	$\sqrt{(0,04^2 + 0,09^2)} = 0,10$
н360У	—	—	580 226,03	2 177 696,47			
н363У	—	—	580 220,49	2 177 692,79			
н394У	—	—	580 222,56	2 177 689,79			
н393У	—	—	580 228,02	2 177 693,45			

**2. Сведения о частях границ уточняемого земельного участка с кадастровым номером** 53:23:8123202:132

Обозначение части границ		Горизонтальное проложение (S), м	Описание прохождения части границ	Отметка о наличии земельного спора о местоположении границ земельного участка
от т.	до т.			
1	2	3	4	5
н393У	н360У	3,62	—	—
н360У	н363У	6,65		
н363У	н394У	3,64		
н394У	н393У	6,57		

**3. Общие сведения об уточняемом земельном участке с кадастровым номером** 53:23:8123202:132

№ п/п	Наименование характеристики земельного участка	Значение характеристики
1	2	3

1	2	3
1	Адрес земельного участка	Российская Федерация, Новгородская область, Великий Новгород г.о., Великий Новгород г, 2 комплекс гаражей по пр Александра Корсунова тер, уч 5
	Местоположение земельного участка (при отсутствии присвоенного адреса)	—
	Дополнительные сведения о местоположении земельного участка	—
2	Площадь земельного участка ± величина погрешности определения площади (P ± ΔP), м²	24 ± 2
3	Формула, примененная для расчета предельной допустимой погрешности определения площади земельного участка (ΔP), м²	$3,5*0,10*\sqrt{(24,00)} = 2$
4	Площадь земельного участка согласно сведениям Единого государственного реестра недвижимости (Pкад), м²	22
5	Оценка расхождения P и Pкад (P - Pкад), м²	2
6	Предельный минимальный и максимальный размеры земельного участка (Pмин и Pмакс), м²	Pмин = 18 Pмакс = 45
7	Кадастровый или иной номер (обозначение) здания, сооружения, объекта незавершенного строительства, расположенного на земельном участке	53:23:0000000:7971
8	Иные сведения	—

**1. Сведения о характерных точках границы уточняемого земельного участка с кадастровым номером 53:23:8123202:133**

Зона № <u>2</u>							
Обозначение характерных точек границ	Существующие координаты, м		Уточненные координаты, м		Метод определения координат	Средняя квадратическая погрешность определения координат характерной точки (Mt), м	Формулы, примененные для расчета средней квадратической погрешности определения координат характерной точки (Mt), м
	X	Y	X	Y			
1	2	3	4	5	6	7	8
н360У	—	—	580 226,03	2 177 696,47	Метод спутниковых геодезических измерений (определений)	0,10	$\sqrt{(0,04^2 + 0,09^2)} = 0,10$
н361У	—	—	580 224,18	2 177 699,23			
н362У	—	—	580 218,61	2 177 695,51			

1	2	3	4	5	6	7	8
н363У	—	—	580 220,49	2 177 692,79	Метод спутниковых геодезических измерений (определений)	0,10	$\sqrt{(0,04^2 + 0,09^2)} = 0,10$
н360У	—	—	580 226,03	2 177 696,47			

**2. Сведения о частях границ уточняемого земельного участка с кадастровым номером** 53:23:8123202:133

Обозначение части границ		Горизонтальное проложение (S), м	Описание прохождения части границ	Отметка о наличии земельного спора о местоположении границ земельного участка
от т.	до т.			
1	2	3	4	5
н360У	н361У	3,32	—	—
н361У	н362У	6,70		
н362У	н363У	3,31		
н363У	н360У	6,65		

**3. Общие сведения об уточняемом земельном участке с кадастровым номером** 53:23:8123202:133

№ п/п	Наименование характеристики земельного участка	Значение характеристики
1	2	3
1	Адрес земельного участка	—
	Местоположение земельного участка (при отсутствии присвоенного адреса)	Российская Федерация, Новгородская область, Великий Новгород г.о., Великий Новгород г, 2 комплекс гаражей по пр Александра Корсунова тер, уч 6
	Дополнительные сведения о местоположении земельного участка	—
2	Площадь земельного участка ± величина погрешности определения площади ( $P \pm \Delta P$ ), м <sup>2</sup>	$22 \pm 2$
3	Формула, примененная для расчета предельной допустимой погрешности определения площади земельного участка ( $\Delta P$ ), м <sup>2</sup>	$3,5 * 0,10 * \sqrt{(22,00)} = 2$
4	Площадь земельного участка согласно сведениям Единого государственного реестра недвижимости (Ркад), м <sup>2</sup>	23
5	Оценка расхождения Р и Ркад ( $P - P_{кад}$ ), м <sup>2</sup>	1
6	Предельный минимальный и максимальный размеры земельного участка ( $P_{мин}$ и $P_{макс}$ ), м <sup>2</sup>	$P_{мин} = 18$ $P_{макс} = 45$
7	Кадастровый или иной номер (обозначение) здания, сооружения, объекта незавершенного строительства, расположенного на земельном участке	53:23:8123202:1022
8	Иные сведения	—

**1. Сведения о характерных точках границы уточняемого земельного участка с кадастровым номером 53:23:8123202:134**

Зона № <u>2</u>							
Обозначение характерных точек границ	Существующие координаты, м		Уточненные координаты, м		Метод определения координат	Средняя квадратическая погрешность определения координат характерной точки (Mt), м	Формулы, примененные для расчета средней квадратической погрешности определения координат характерной точки (Mt), м
	X	Y	X	Y			
1	2	3	4	5	6	7	8
н361У	—	—	580 224,18	2 177 699,23	Метод спутниковых геодезических измерений (определений)	0,10	$\sqrt{(0,04^2 + 0,09^2)} = 0,10$
н422У	—	—	580 222,16	2 177 702,05			
н423У	—	—	580 216,66	2 177 698,33			
н362У	—	—	580 218,61	2 177 695,51			
н361У	—	—	580 224,18	2 177 699,23			

**2. Сведения о частях границ уточняемого земельного участка с кадастровым номером 53:23:8123202:134**

Обозначение части границ		Горизонтальное проложение (S), м	Описание прохождения части границ	Отметка о наличии земельного спора о местоположении границ земельного участка
от т.	до т.			
1	2	3	4	5
н361У	н422У	3,47	—	—
н422У	н423У	6,64		
н423У	н362У	3,43		
н362У	н361У	6,70		

**3. Общие сведения об уточняемом земельном участке с кадастровым номером 53:23:8123202:134**

№ п/п	Наименование характеристики земельного участка	Значение характеристики
1	2	3
1	2	3

1	2	3
1	Адрес земельного участка	Российская Федерация, Новгородская область, Великий Новгород г.о., Великий Новгород г, 2 комплекс гаражей по пр Александра Корсунова тер, уч 7
	Местоположение земельного участка (при отсутствии присвоенного адреса)	—
	Дополнительные сведения о местоположении земельного участка	—
2	Площадь земельного участка ± величина погрешности определения площади (P ± ΔP), м²	23 ± 2
3	Формула, примененная для расчета предельной допустимой погрешности определения площади земельного участка (ΔP), м²	$3,5*0,10*\sqrt{(23,00)} = 2$
4	Площадь земельного участка согласно сведениям Единого государственного реестра недвижимости (Pкад), м²	23
5	Оценка расхождения P и Pкад (P - Pкад), м²	0
6	Предельный минимальный и максимальный размеры земельного участка (Pмин и Pмакс), м²	Pмин = 18 Pмакс = 45
7	Кадастровый или иной номер (обозначение) здания, сооружения, объекта незавершенного строительства, расположенного на земельном участке	53:23:8123202:710
8	Иные сведения	Сдан в аренду с 27.04.2007 сроком на 49 лет Аренда (в том числе, субаренда). Обременение возникает на основании: Договор аренды земельного участка с кадастровым номером 53:23:8123202:0134 № 1981

**1. Сведения о характерных точках границы уточняемого земельного участка с кадастровым номером 53:23:8123202:135**

Зона №		2					
Обозначение характерных точек границ	Существующие координаты, м		Уточненные координаты, м		Метод определения координат	Средняя квадратическая погрешность определения координат характерной точки (Mt), м	Формулы, примененные для расчета средней квадратической погрешности определения координат характерной точки (Mt), м
	X	Y	X	Y			
1	2	3	4	5	6	7	8
н422У	—	—	580 222,16	2 177 702,05	Метод спутниковых геодезических измерений (определений)	0,10	$\sqrt{(0,04^2 + 0,09^2)} = 0,10$
н446У	—	—	580 220,21	2 177 704,81			



1	2	3	4	5	6	7	8
н447У	—	—	580 215,22	2 177 701,24	Метод спутниковых геодезических измерений (определений)	0,10	$\sqrt{(0,04^2 + 0,09^2)} = 0,10$
н448У	—	—	580 214,84	2 177 700,97			
н423У	—	—	580 216,66	2 177 698,33			
н422У	—	—	580 222,16	2 177 702,05			

**2. Сведения о частях границ уточняемого земельного участка с кадастровым номером** 53:23:8123202:135

Обозначение части границ		Горизонтальное проложение (S), м	Описание прохождения части границ	Отметка о наличии земельного спора о местоположении границ земельного участка
от т.	до т.			
1	2	3	4	5
н422У	н446У	3,38	—	—
н446У	н447У	6,14		
н447У	н448У	0,47		
н448У	н423У	3,21		
н423У	н422У	6,64		

**3. Общие сведения об уточняемом земельном участке с кадастровым номером** 53:23:8123202:135

№ п/п	Наименование характеристики земельного участка	Значение характеристики
1	2	3
1	Адрес земельного участка	Российская Федерация, Новгородская область, Великий Новгород г.о., Великий Новгород г, 2 комплекс гаражей по пр Александра Корсунова тер, уч 8
	Местоположение земельного участка (при отсутствии присвоенного адреса)	—
	Дополнительные сведения о местоположении земельного участка	—
2	Площадь земельного участка ± величина погрешности определения площади ( $P \pm \Delta P$ ), м <sup>2</sup>	$22 \pm 2$
3	Формула, примененная для расчета предельной допустимой погрешности определения площади земельного участка ( $\Delta P$ ), м <sup>2</sup>	$3,5 * 0,10 * \sqrt{(22,00)} = 2$
4	Площадь земельного участка согласно сведениям Единого государственного реестра недвижимости (Ркад), м <sup>2</sup>	21
5	Оценка расхождения Р и Ркад ( $P - P_{кад}$ ), м <sup>2</sup>	1

1	2	3
6	Пределный минимальный и максимальный размеры земельного участка (Рмин и Рмакс), м <sup>2</sup>	Рмин = 18 Рмакс = 45
7	Кадастровый или иной номер (обозначение) здания, сооружения, объекта незавершенного строительства, расположенного на земельном участке	53:23:8123202:624
8	Иные сведения	—

**1. Сведения о характерных точках границы уточняемого земельного участка с кадастровым номером 53:23:8123202:136**

Зона №		2					
Обозначение характерных точек границ	Существующие координаты, м		Уточненные координаты, м		Метод определения координат	Средняя квадратическая погрешность определения координат характерной точки (Mt), м	Формулы, примененные для расчета средней квадратической погрешности определения координат характерной точки (Mt), м
	X	Y	X	Y			
1	2	3	4	5	6	7	8
н446У	—	—	580 220,21	2 177 704,81	Метод спутниковых геодезических измерений (определений)	0,10	$\sqrt{(0,04^2 + 0,09^2)} = 0,10$
н557У	—	—	580 220,05	2 177 705,04			
н556У	—	—	580 217,98	2 177 708,11			
н524У	—	—	580 217,79	2 177 707,99			
н525У	—	—	580 212,85	2 177 704,65			
н447У	—	—	580 215,22	2 177 701,24			
н446У	—	—	580 220,21	2 177 704,81			

**2. Сведения о частях границ уточняемого земельного участка с кадастровым номером 53:23:8123202:136**

Обозначение части границ		Горизонтальное проложение (S), м	Описание прохождения части границ	Отметка о наличии земельного спора о местоположении границ земельного участка
от т.	до т.			
1	2	3	4	5

1	2	3	4	5
н446У	н557У	0,28	—	—
н557У	н556У	3,70		
н556У	н524У	0,22		
н524У	н525У	5,96		
н525У	н447У	4,15		
н447У	н446У	6,14		

**3. Общие сведения об уточняемом земельном участке с кадастровым номером** 53:23:8123202:136

№ п/п	Наименование характеристики земельного участка	Значение характеристики
1	2	3
1	Адрес земельного участка	Российская Федерация, Новгородская область, Великий Новгород г.о., Великий Новгород г, 2 комплекс гаражей по пр Александра Корсунова тер, уч 9м
	Местоположение земельного участка (при отсутствии присвоенного адреса)	—
	Дополнительные сведения о местоположении земельного участка	—
2	Площадь земельного участка ± величина погрешности определения площади ( $P \pm \Delta P$ ), м <sup>2</sup>	$25 \pm 2$
3	Формула, примененная для расчета предельной допустимой погрешности определения площади земельного участка ( $\Delta P$ ), м <sup>2</sup>	$3,5 * 0,10 * \sqrt{(25,00)} = 2$
4	Площадь земельного участка согласно сведениям Единого государственного реестра недвижимости ( $P_{кад}$ ), м <sup>2</sup>	25
5	Оценка расхождения $P$ и $P_{кад}$ ( $P - P_{кад}$ ), м <sup>2</sup>	0
6	Предельный минимальный и максимальный размеры земельного участка ( $P_{мин}$ и $P_{макс}$ ), м <sup>2</sup>	$P_{мин} = 18$ $P_{макс} = 45$
7	Кадастровый или иной номер (обозначение) здания, сооружения, объекта незавершенного строительства, расположенного на земельном участке	53:23:0000000:6476
8	Иные сведения	Запрещение. Обременение возникает на основании: Постановление о запрете на совершение действий по регистрации (pdf) № 238217820/5322, документ выдан ОСП г. Великого Новгорода № 1

**1. Сведения о характерных точках границы уточняемого земельного участка с кадастровым номером** 53:23:8123202:137

Зона № <u>2</u>							
Обозначение характерных точек границ	Существующие координаты, м		Уточненные координаты, м		Метод определения координат	Средняя квадратическая погрешность определения координат характерной точки (Mt), м	Формулы, примененные для расчета средней квадратической погрешности определения координат характерной точки (Mt), м
	X	Y	X	Y			
1	2	3	4	5	6	7	8
н524У	—	—	580 217,79	2 177 707,99	Метод спутниковых геодезических измерений (определений)	0,10	$\sqrt{(0,04^2 + 0,09^2)} = 0,10$
н522У	—	—	580 215,83	2 177 710,90			
н523У	—	—	580 210,80	2 177 707,62			
н525У	—	—	580 212,85	2 177 704,65			
н524У	—	—	580 217,79	2 177 707,99			

**2. Сведения о частях границ уточняемого земельного участка с кадастровым номером** 53:23:8123202:137

Обозначение части границ		Горизонтальное проложение (S), м	Описание прохождения части границ	Отметка о наличии земельного спора о местоположении границ земельного участка
от т.	до т.			
1	2	3	4	5
н524У	н522У	3,51	—	—
н522У	н523У	6,00		
н523У	н525У	3,61		
н525У	н524У	5,96		

**3. Общие сведения об уточняемом земельном участке с кадастровым номером** 53:23:8123202:137

№ п/п	Наименование характеристики земельного участка	Значение характеристики
1	2	3
1	2	3

1	2	3
1	Адрес земельного участка	Российская Федерация, Новгородская область, Великий Новгород г.о., Великий Новгород г, 2 комплекс гаражей по пр Александра Корсунова тер, уч 10
	Местоположение земельного участка (при отсутствии присвоенного адреса)	—
	Дополнительные сведения о местоположении земельного участка	—
2	Площадь земельного участка ± величина погрешности определения площади ( $P \pm \Delta P$ ), м <sup>2</sup>	$21 \pm 2$
3	Формула, примененная для расчета предельной допустимой погрешности определения площади земельного участка ( $\Delta P$ ), м <sup>2</sup>	$3,5 * 0,10 * \sqrt{(21,00)} = 2$
4	Площадь земельного участка согласно сведениям Единого государственного реестра недвижимости ( $P_{\text{кад}}$ ), м <sup>2</sup>	21
5	Оценка расхождения $P$ и $P_{\text{кад}}$ ( $P - P_{\text{кад}}$ ), м <sup>2</sup>	0
6	Предельный минимальный и максимальный размеры земельного участка ( $P_{\text{мин}}$ и $P_{\text{макс}}$ ), м <sup>2</sup>	$P_{\text{мин}} = 18$ $P_{\text{макс}} = 45$
7	Кадастровый или иной номер (обозначение) здания, сооружения, объекта незавершенного строительства, расположенного на земельном участке	53:23:8123202:623
8	Иные сведения	—

**1. Сведения о характерных точках границы уточняемого земельного участка с кадастровым номером 53:23:8123202:138**

Зона № <u>2</u>							
Обозначение характерных точек границ	Существующие координаты, м		Уточненные координаты, м		Метод определения координат	Средняя квадратическая погрешность определения координат характерной точки ( $M_t$ ), м	Формулы, примененные для расчета средней квадратической погрешности определения координат характерной точки ( $M_t$ ), м
	X	Y	X	Y			
1	2	3	4	5	6	7	8
н522У	—	—	580 215,83	2 177 710,90	Метод спутниковых геодезических измерений (определений)	0,10	$\sqrt{(0,04^2 + 0,09^2)} = 0,10$
н464У	—	—	580 213,73	2 177 714,01			
н465У	—	—	580 208,68	2 177 710,68			

1	2	3	4	5	6	7	8
н523У	—	—	580 210,80	2 177 707,62	Метод спутниковых геодезических измерений (определений)	0,10	$\sqrt{(0,04^2 + 0,09^2)} = 0,10$
н522У	—	—	580 215,83	2 177 710,90			

**2. Сведения о частях границ уточняемого земельного участка с кадастровым номером** 53:23:8123202:138

Обозначение части границ		Горизонтальное проложение (S), м	Описание прохождения части границ	Отметка о наличии земельного спора о местоположении границ земельного участка
от т.	до т.			
1	2	3	4	5
н522У	н464У	3,75	—	—
н464У	н465У	6,05		
н465У	н523У	3,72		
н523У	н522У	6,00		

**3. Общие сведения об уточняемом земельном участке с кадастровым номером** 53:23:8123202:138

№ п/п	Наименование характеристики земельного участка	Значение характеристики
1	2	3
1	Адрес земельного участка	—
	Местоположение земельного участка (при отсутствии присвоенного адреса)	Российская Федерация, Новгородская область, Великий Новгород г.о., Великий Новгород г, 2 комплекс гаражей по пр Александра Корсунова тер, уч 11
	Дополнительные сведения о местоположении земельного участка	—
2	Площадь земельного участка ± величина погрешности определения площади (P ± ΔP), м <sup>2</sup>	23 ± 2
3	Формула, примененная для расчета предельной допустимой погрешности определения площади земельного участка (ΔP), м <sup>2</sup>	$3,5*0,10*\sqrt{(23,00)} = 2$
4	Площадь земельного участка согласно сведениям Единого государственного реестра недвижимости (Pкад), м <sup>2</sup>	22
5	Оценка расхождения P и Pкад (P - Pкад), м <sup>2</sup>	1
6	Предельный минимальный и максимальный размеры земельного участка (Pмин и Pмакс), м <sup>2</sup>	Pмин = 18 Pмакс = 45
7	Кадастровый или иной номер (обозначение) здания, сооружения, объекта незавершенного строительства, расположенного на земельном участке	53:23:8123202:622
8	Иные сведения	—

**1. Сведения о характерных точках границы уточняемого земельного участка с кадастровым номером 53:23:8123202:139**

Зона № <u>2</u>							
Обозначение характерных точек границ	Существующие координаты, м		Уточненные координаты, м		Метод определения координат	Средняя квадратическая погрешность определения координат характерной точки (Mt), м	Формулы, примененные для расчета средней квадратической погрешности определения координат характерной точки (Mt), м
	X	Y	X	Y			
1	2	3	4	5	6	7	8
н464У	—	—	580 213,73	2 177 714,01	Метод спутниковых геодезических измерений (определений)	0,10	$\sqrt{(0,04^2 + 0,09^2)} = 0,10$
н468У	—	—	580 211,78	2 177 717,00			
н467У	—	—	580 211,60	2 177 717,26			
н466У	—	—	580 206,48	2 177 713,86			
н465У	—	—	580 208,68	2 177 710,68			
н464У	—	—	580 213,73	2 177 714,01			

**2. Сведения о частях границ уточняемого земельного участка с кадастровым номером 53:23:8123202:139**

Обозначение части границ		Горизонтальное проложение (S), м	Описание прохождения части границ	Отметка о наличии земельного спора о местоположении границ земельного участка
от т.	до т.			
1	2	3	4	5
н464У	н468У	3,57	—	—
н468У	н467У	0,32		
н467У	н466У	6,15		
н466У	н465У	3,87		
н465У	н464У	6,05		

**3. Общие сведения об уточняемом земельном участке с кадастровым номером 53:23:8123202:139**

№ п/п	Наименование характеристики земельного участка	Значение характеристики
1	2	3
1	2	3

1	2	3
1	Адрес земельного участка	Российская Федерация, Новгородская область, Великий Новгород г.о., Великий Новгород г, 2 комплекс гаражей по пр Александра Корсунова тер, уч 12
	Местоположение земельного участка (при отсутствии присвоенного адреса)	—
	Дополнительные сведения о местоположении земельного участка	—
2	Площадь земельного участка ± величина погрешности определения площади (P ± ΔP), м²	24 ± 2
3	Формула, примененная для расчета предельной допустимой погрешности определения площади земельного участка (ΔP), м²	$3,5*0,10*\sqrt{(24,00)} = 2$
4	Площадь земельного участка согласно сведениям Единого государственного реестра недвижимости (Pкад), м²	23
5	Оценка расхождения P и Pкад (P - Pкад), м²	1
6	Предельный минимальный и максимальный размеры земельного участка (Pмин и Pмакс), м²	Pмин = 18 Pмакс = 45
7	Кадастровый или иной номер (обозначение) здания, сооружения, объекта незавершенного строительства, расположенного на земельном участке	53:23:0000000:6553
8	Иные сведения	—

**1. Сведения о характерных точках границы уточняемого земельного участка с кадастровым номером 53:23:8123202:140**

Зона № <u>2</u>							
Обозначение характерных точек границ	Существующие координаты, м		Уточненные координаты, м		Метод определения координат	Средняя квадратическая погрешность определения координат характерной точки (Mt), м	Формулы, примененные для расчета средней квадратической погрешности определения координат характерной точки (Mt), м
	X	Y	X	Y			
1	2	3	4	5	6	7	8
н467У	—	—	580 211,60	2 177 717,26	Метод спутниковых геодезических измерений (определений)	0,10	$\sqrt{(0,04^2 + 0,09^2)} = 0,10$
н576У	—	—	580 209,68	2 177 720,04			
н488У	—	—	580 209,49	2 177 720,31			



1	2	3	4	5	6	7	8
н491У	—	—	580 204,36	2 177 716,92	Метод спутниковых геодезических измерений (определений)	0,10	$\sqrt{(0,04^2 + 0,09^2)} = 0,10$
н466У	—	—	580 206,48	2 177 713,86			
н467У	—	—	580 211,60	2 177 717,26			

**2. Сведения о частях границ уточняемого земельного участка с кадастровым номером** 53:23:8123202:140

Обозначение части границ		Горизонтальное проложение (S), м	Описание прохождения части границ	Отметка о наличии земельного спора о местоположении границ земельного участка
от т.	до т.			
1	2	3	4	5
н467У	н576У	3,38	—	—
н576У	н488У	0,33		
н488У	н491У	6,15		
н491У	н466У	3,72		
н466У	н467У	6,15		

**3. Общие сведения об уточняемом земельном участке с кадастровым номером** 53:23:8123202:140

№ п/п	Наименование характеристики земельного участка	Значение характеристики
1	2	3
1	Адрес земельного участка	Российская Федерация, Новгородская область, Великий Новгород г.о., Великий Новгород г, 2 комплекс гаражей по пр Александра Корсунова тер, уч 13
	Местоположение земельного участка (при отсутствии присвоенного адреса)	—
	Дополнительные сведения о местоположении земельного участка	—
2	Площадь земельного участка ± величина погрешности определения площади ( $P \pm \Delta P$ ), м <sup>2</sup>	23 ± 2
3	Формула, примененная для расчета предельной допустимой погрешности определения площади земельного участка ( $\Delta P$ ), м <sup>2</sup>	$3,5 * 0,10 * \sqrt{(23,00)} = 2$
4	Площадь земельного участка согласно сведениям Единого государственного реестра недвижимости (Ркад), м <sup>2</sup>	21
5	Оценка расхождения Р и Ркад ( $P - P_{кад}$ ), м <sup>2</sup>	2
6	Предельный минимальный и максимальный размеры земельного участка (Рмин и Рмакс), м <sup>2</sup>	Рмин = 18 Рмакс = 45

1	2	3
7	Кадастровый или иной номер (обозначение) здания, сооружения, объекта незавершенного строительства, расположенного на земельном участке	53:23:8624303:1475
8	Иные сведения	—

**1. Сведения о характерных точках границы уточняемого земельного участка с кадастровым номером** 53:23:8123202:141

Зона № 2

Обозначение характерных точек границ	Существующие координаты, м		Уточненные координаты, м		Метод определения координат	Средняя квадратическая погрешность определения координат характерной точки (Mt), м	Формулы, примененные для расчета средней квадратической погрешности определения координат характерной точки (Mt), м
	X	Y	X	Y			
1	2	3	4	5	6	7	8
н488У	—	—	580 209,49	2 177 720,31	Метод спутниковых геодезических измерений (определений)	0,10	$\sqrt{(0,04^2 + 0,09^2)} = 0,10$
н489У	—	—	580 207,53	2 177 723,21			
н490У	—	—	580 202,38	2 177 719,88			
н491У	—	—	580 204,36	2 177 716,92			
н488У	—	—	580 209,49	2 177 720,31			

**2. Сведения о частях границ уточняемого земельного участка с кадастровым номером** 53:23:8123202:141

Обозначение части границ		Горизонтальное проложение (S), м	Описание прохождения части границ	Отметка о наличии земельного спора о местоположении границ земельного участка
от т.	до т.			
1	2	3	4	5
н488У	н489У	3,50	—	—
н489У	н490У	6,13		
н490У	н491У	3,56		
н491У	н488У	6,15		

**3. Общие сведения об уточняемом земельном участке с кадастровым номером** 53:23:8123202:141

№ п/п	Наименование характеристики земельного участка	Значение характеристики
1	2	3
1	Адрес земельного участка	Российская Федерация, Новгородская область, Великий Новгород г.о., Великий Новгород г, 2 комплекс гаражей по пр Александра Корсунова тер, уч 14
	Местоположение земельного участка (при отсутствии присвоенного адреса)	—
	Дополнительные сведения о местоположении земельного участка	—
2	Площадь земельного участка ± величина погрешности определения площади ( $P \pm \Delta P$ ), м <sup>2</sup>	$22 \pm 2$
3	Формула, примененная для расчета предельной допустимой погрешности определения площади земельного участка ( $\Delta P$ ), м <sup>2</sup>	$3,5 * 0,10 * \sqrt{(22,00)} = 2$
4	Площадь земельного участка согласно сведениям Единого государственного реестра недвижимости ( $P_{\text{кад}}$ ), м <sup>2</sup>	21
5	Оценка расхождения $P$ и $P_{\text{кад}}$ ( $P - P_{\text{кад}}$ ), м <sup>2</sup>	1
6	Предельный минимальный и максимальный размеры земельного участка ( $P_{\text{мин}}$ и $P_{\text{макс}}$ ), м <sup>2</sup>	$P_{\text{мин}} = 18$ $P_{\text{макс}} = 45$
7	Кадастровый или иной номер (обозначение) здания, сооружения, объекта незавершенного строительства, расположенного на земельном участке	—
8	Иные сведения	—

**1. Сведения о характерных точках границы уточняемого земельного участка с кадастровым номером** 53:23:8123202:142

Зона № <u>2</u>							
Обозначение характерных точек границ	Существующие координаты, м		Уточненные координаты, м		Метод определения координат	Средняя квадратическая погрешность определения координат характерной точки ( $M_t$ ), м	Формулы, примененные для расчета средней квадратической погрешности определения координат характерной точки ( $M_t$ ), м
	X	Y	X	Y			
1	2	3	4	5	6	7	8
н489У	—	—	580 207,53	2 177 723,21	Метод спутниковых геодезических измерений (определений)	0,10	$\sqrt{(0,04^2 + 0,09^2)} = 0,10$

1	2	3	4	5	6	7	8
н554У	—	—	580 205,20	2 177 726,67	Метод спутниковых геодезических измерений (определений)	0,10	$\sqrt{(0,04^2 + 0,09^2)} = 0,10$
н555У	—	—	580 200,02	2 177 723,26			
н490У	—	—	580 202,38	2 177 719,88			
н489У	—	—	580 207,53	2 177 723,21			

**2. Сведения о частях границ уточняемого земельного участка с кадастровым номером** 53:23:8123202:142

Обозначение части границ		Горизонтальное проложение (S), м	Описание прохождения части границ	Отметка о наличии земельного спора о местоположении границ земельного участка
от т.	до т.			
1	2	3	4	5
н489У	н554У	4,17	—	—
н554У	н555У	6,20		
н555У	н490У	4,12		
н490У	н489У	6,13		

**3. Общие сведения об уточняемом земельном участке с кадастровым номером** 53:23:8123202:142

№ п/п	Наименование характеристики земельного участка	Значение характеристики
1	2	3
1	Адрес земельного участка	Российская Федерация, Новгородская область, Великий Новгород г.о., Великий Новгород г, 2 комплекс гаражей по пр Александра Корсунова тер, уч 15
	Местоположение земельного участка (при отсутствии присвоенного адреса)	—
	Дополнительные сведения о местоположении земельного участка	—
2	Площадь земельного участка ± величина погрешности определения площади (P ± ΔP), м <sup>2</sup>	26 ± 2
3	Формула, примененная для расчета предельной допустимой погрешности определения площади земельного участка (ΔP), м <sup>2</sup>	$3,5 * 0,10 * \sqrt{(26,00)} = 2$
4	Площадь земельного участка согласно сведениям Единого государственного реестра недвижимости (P <sub>кад</sub> ), м <sup>2</sup>	21
5	Оценка расхождения P и P <sub>кад</sub> (P - P <sub>кад</sub> ), м <sup>2</sup>	5
6	Предельный минимальный и максимальный размеры земельного участка (P <sub>мин</sub> и P <sub>макс</sub> ), м <sup>2</sup>	P <sub>мин</sub> = 18 P <sub>макс</sub> = 45

1	2	3
7	Кадастровый или иной номер (обозначение) здания, сооружения, объекта незавершенного строительства, расположенного на земельном участке	53:23:8123202:547
8	Иные сведения	—

**1. Сведения о характерных точках границы уточняемого земельного участка с кадастровым номером** 53:23:8123202:143

Зона № 2

Обозначение характерных точек границ	Существующие координаты, м		Уточненные координаты, м		Метод определения координат	Средняя квадратическая погрешность определения координат характерной точки (Mt), м	Формулы, примененные для расчета средней квадратической погрешности определения координат характерной точки (Mt), м
	X	Y	X	Y			
1	2	3	4	5	6	7	8
н554У	—	—	580 205,20	2 177 726,67	Метод спутниковых геодезических измерений (определений)	0,10	$\sqrt{(0,04^2 + 0,09^2)} = 0,10$
н560У	—	—	580 203,17	2 177 729,68			
н579У	—	—	580 197,78	2 177 726,46			
н555У	—	—	580 200,02	2 177 723,26			
н554У	—	—	580 205,20	2 177 726,67			

**2. Сведения о частях границ уточняемого земельного участка с кадастровым номером** 53:23:8123202:143

Обозначение части границ		Горизонтальное проложение (S), м	Описание прохождения части границ	Отметка о наличии земельного спора о местоположении границ земельного участка
от т.	до т.			
1	2	3	4	5
н554У	н560У	3,63	—	—
н560У	н579У	6,28		
н579У	н555У	3,91		
н555У	н554У	6,20		

**3. Общие сведения об уточняемом земельном участке с кадастровым номером 53:23:8123202:143**

№ п/п	Наименование характеристики земельного участка	Значение характеристики
1	2	3
1	Адрес земельного участка	Российская Федерация, Новгородская область, Великий Новгород г.о., Великий Новгород г, 2 комплекс гаражей по пр Александра Корсунова тер, уч 15а
	Местоположение земельного участка (при отсутствии присвоенного адреса)	—
	Дополнительные сведения о местоположении земельного участка	—
2	Площадь земельного участка ± величина погрешности определения площади ( $P \pm \Delta P$ ), м <sup>2</sup>	$23 \pm 2$
3	Формула, примененная для расчета предельной допустимой погрешности определения площади земельного участка ( $\Delta P$ ), м <sup>2</sup>	$3,5 * 0,10 * \sqrt{(23,00)} = 2$
4	Площадь земельного участка согласно сведениям Единого государственного реестра недвижимости ( $P_{\text{кад}}$ ), м <sup>2</sup>	21
5	Оценка расхождения $P$ и $P_{\text{кад}}$ ( $P - P_{\text{кад}}$ ), м <sup>2</sup>	2
6	Предельный минимальный и максимальный размеры земельного участка ( $P_{\text{мин}}$ и $P_{\text{макс}}$ ), м <sup>2</sup>	$P_{\text{мин}} = 18$ $P_{\text{макс}} = 45$
7	Кадастровый или иной номер (обозначение) здания, сооружения, объекта незавершенного строительства, расположенного на земельном участке	53:23:8123202:708
8	Иные сведения	—

**1. Сведения о характерных точках границы уточняемого земельного участка с кадастровым номером 53:23:8123202:144**

Зона № <u>2</u>							
Обозначение характерных точек границ	Существующие координаты, м		Уточненные координаты, м		Метод определения координат	Средняя квадратическая погрешность определения координат характерной точки ( $M_t$ ), м	Формулы, примененные для расчета средней квадратической погрешности определения координат характерной точки ( $M_t$ ), м
	X	Y	X	Y			
1	2	3	4	5	6	7	8
н577У	—	—	580 201,23	2 177 732,91	Метод спутниковых геодезических измерений (определений)	0,10	$\sqrt{(0,04^2 + 0,09^2)} = 0,10$

1	2	3	4	5	6	7	8
н578У	—	—	580 195,64	2 177 729,68	Метод спутниковых геодезических измерений (определений)	0,10	$\sqrt{(0,04^2 + 0,09^2)} = 0,10$
н579У	—	—	580 197,78	2 177 726,46			
н560У	—	—	580 203,17	2 177 729,68			
н577У	—	—	580 201,23	2 177 732,91			

**2. Сведения о частях границ уточняемого земельного участка с кадастровым номером** 53:23:8123202:144

Обозначение части границ		Горизонтальное проложение (S), м	Описание прохождения части границ	Отметка о наличии земельного спора о местоположении границ земельного участка
от т.	до т.			
1	2	3	4	5
н577У	н578У	6,46	—	—
н578У	н579У	3,87		
н579У	н560У	6,28		
н560У	н577У	3,77		

**3. Общие сведения об уточняемом земельном участке с кадастровым номером** 53:23:8123202:144

№ п/п	Наименование характеристики земельного участка	Значение характеристики
1	2	3
1	Адрес земельного участка	173016, Российская Федерация, Новгородская область, Великий Новгород г.о., Великий Новгород г, 2 комплекс гаражей по пр Александра Корсунова тер, уч 15б
	Местоположение земельного участка (при отсутствии присвоенного адреса)	—
	Дополнительные сведения о местоположении земельного участка	—
2	Площадь земельного участка ± величина погрешности определения площади (P ± ΔP), м <sup>2</sup>	24 ± 2
3	Формула, примененная для расчета предельной допустимой погрешности определения площади земельного участка (ΔP), м <sup>2</sup>	$3,5 * 0,10 * \sqrt{(24,00)} = 2$
4	Площадь земельного участка согласно сведениям Единого государственного реестра недвижимости (P <sub>кад</sub> ), м <sup>2</sup>	21
5	Оценка расхождения P и P <sub>кад</sub> (P - P <sub>кад</sub> ), м <sup>2</sup>	3
6	Предельный минимальный и максимальный размеры земельного участка (P <sub>мин</sub> и P <sub>макс</sub> ), м <sup>2</sup>	P <sub>мин</sub> = 18 P <sub>макс</sub> = 45

1	2	3
7	Кадастровый или иной номер (обозначение) здания, сооружения, объекта незавершенного строительства, расположенного на земельном участке	53:23:8123202:995
8	Иные сведения	—

**1. Сведения о характерных точках границы уточняемого земельного участка с кадастровым номером** 53:23:8123202:145

Зона № <u>2</u>							
Обозначение характерных точек границ	Существующие координаты, м		Уточненные координаты, м		Метод определения координат	Средняя квадратическая погрешность определения координат характерной точки (Mt), м	Формулы, примененные для расчета средней квадратической погрешности определения координат характерной точки (Mt), м
	X	Y	X	Y			
1	2	3	4	5	6	7	8
н435У	—	—	580 202,14	2 177 740,26	Метод спутниковых геодезических измерений (определений)	0,10	$\sqrt{(0,04^2 + 0,09^2)} = 0,10$
н438У	—	—	580 200,43	2 177 744,05			
н496У	—	—	580 200,19	2 177 744,56			
н609У	—	—	580 194,56	2 177 742,05			
н610У	—	—	580 196,60	2 177 737,73			
н435У	—	—	580 202,14	2 177 740,26			

**2. Сведения о частях границ уточняемого земельного участка с кадастровым номером** 53:23:8123202:145

Обозначение части границ		Горизонтальное проложение (S), м	Описание прохождения части границ	Отметка о наличии земельного спора о местоположении границ земельного участка
от т.	до т.			
1	2	3	4	5
н435У	н438У	4,16	—	—
н438У	н496У	0,56		
н496У	н609У	6,16		
н609У	н610У	4,78		





1	2	3	4	5	6	7	8
н496У	—	—	580 200,19	2 177 744,56	Метод спутниковых геодезических измерений (определений)	0,10	$\sqrt{(0,04^2 + 0,09^2)} = 0,10$
н495У	—	—	580 198,62	2 177 748,03			
н580У	—	—	580 198,41	2 177 748,50			
н615У	—	—	580 192,69	2 177 746,04			
н609У	—	—	580 194,56	2 177 742,05			
н496У	—	—	580 200,19	2 177 744,56			

**2. Сведения о частях границ уточняемого земельного участка с кадастровым номером** 53:23:8123202:146

Обозначение части границ		Горизонтальное проложение (S), м	Описание прохождения части границ	Отметка о наличии земельного спора о местоположении границ земельного участка
от т.	до т.			
1	2	3	4	5
н496У	н495У	3,81	—	—
н495У	н580У	0,51		
н580У	н615У	6,23		
н615У	н609У	4,41		
н609У	н496У	6,16		

**3. Общие сведения об уточняемом земельном участке с кадастровым номером** 53:23:8123202:146

№ п/п	Наименование характеристики земельного участка	Значение характеристики
1	2	3
1	Адрес земельного участка	Российская Федерация, Новгородская область, Великий Новгород г.о., Великий Новгород г, 2 комплекс гаражей по пр Александра Корсунова тер, уч 212
	Местоположение земельного участка (при отсутствии присвоенного адреса)	—
	Дополнительные сведения о местоположении земельного участка	—
2	Площадь земельного участка ± величина погрешности определения площади (P ± ΔP), м²	27 ± 2
3	Формула, примененная для расчета предельной допустимой погрешности определения площади земельного участка (ΔP), м²	$3,5*0,10*\sqrt{(27,00)} = 2$

1	2	3
4	Площадь земельного участка согласно сведениям Единого государственного реестра недвижимости (Ркад), м <sup>2</sup>	27
5	Оценка расхождения Р и Ркад (Р - Ркад), м <sup>2</sup>	0
6	Предельный минимальный и максимальный размеры земельного участка (Рмин и Рмакс), м <sup>2</sup>	Рмин = 18 Рмакс = 45
7	Кадастровый или иной номер (обозначение) здания, сооружения, объекта незавершенного строительства, расположенного на земельном участке	53:23:8123202:1011
8	Иные сведения	—

**1. Сведения о характерных точках границы уточняемого земельного участка с кадастровым номером** 53:23:8123202:147

Зона № 2

Обозначение характерных точек границ	Существующие координаты, м		Уточненные координаты, м		Метод определения координат	Средняя квадратическая погрешность определения координат характерной точки (Mt), м	Формулы, примененные для расчета средней квадратической погрешности определения координат характерной точки (Mt), м
	X	Y	X	Y			
1	2	3	4	5	6	7	8
н580У	—	—	580 198,41	2 177 748,50	Метод спутниковых геодезических измерений (определений)	0,10	$\sqrt{(0,04^2 + 0,09^2)} = 0,10$
н527У	—	—	580 197,05	2 177 751,51			
н526У	—	—	580 196,93	2 177 751,78			
н666У	—	—	580 191,20	2 177 749,25			
н615У	—	—	580 192,69	2 177 746,04			
н580У	—	—	580 198,41	2 177 748,50			

**2. Сведения о частях границ уточняемого земельного участка с кадастровым номером** 53:23:8123202:147

Обозначение части границ		Горизонтальное проложение (S), м	Описание прохождения части границ	Отметка о наличии земельного спора о местоположении границ земельного участка
от т.	до т.			

1	2	3	4	5
н580У	н527У	3,30	—	—
н527У	н526У	0,30		
н526У	н666У	6,26		
н666У	н615У	3,54		
н615У	н580У	6,23		

**3. Общие сведения об уточняемом земельном участке с кадастровым номером** 53:23:8123202:147

№ п/п	Наименование характеристики земельного участка	Значение характеристики
1	2	3
1	Адрес земельного участка	Российская Федерация, Новгородская область, Великий Новгород г.о., Великий Новгород г, 2 комплекс гаражей по пр Александра Корсунова тер, уч 213
	Местоположение земельного участка (при отсутствии присвоенного адреса)	—
	Дополнительные сведения о местоположении земельного участка	—
2	Площадь земельного участка ± величина погрешности определения площади ( $P \pm \Delta P$ ), м <sup>2</sup>	$22 \pm 2$
3	Формула, примененная для расчета предельной допустимой погрешности определения площади земельного участка ( $\Delta P$ ), м <sup>2</sup>	$3,5 * 0,10 * \sqrt{(22,00)} = 2$
4	Площадь земельного участка согласно сведениям Единого государственного реестра недвижимости ( $R_{\text{кад}}$ ), м <sup>2</sup>	21
5	Оценка расхождения $P$ и $R_{\text{кад}}$ ( $P - R_{\text{кад}}$ ), м <sup>2</sup>	1
6	Предельный минимальный и максимальный размеры земельного участка ( $R_{\text{мин}}$ и $R_{\text{макс}}$ ), м <sup>2</sup>	$R_{\text{мин}} = 18$ $R_{\text{макс}} = 45$
7	Кадастровый или иной номер (обозначение) здания, сооружения, объекта незавершенного строительства, расположенного на земельном участке	53:23:8123202:620
8	Иные сведения	—

**1. Сведения о характерных точках границы уточняемого земельного участка с кадастровым номером 53:23:8123202:148**

Зона № <u>2</u>							
Обозначение характерных точек границ	Существующие координаты, м		Уточненные координаты, м		Метод определения координат	Средняя квадратическая погрешность определения координат характерной точки (Mt), м	Формулы, примененные для расчета средней квадратической погрешности определения координат характерной точки (Mt), м
	X	Y	X	Y			
1	2	3	4	5	6	7	8
н631У	—	—	580 189,61	2 177 752,58	Метод спутниковых геодезических измерений (определений)	0,10	$\sqrt{(0,04^2 + 0,09^2)} = 0,10$
н666У	—	—	580 191,20	2 177 749,25			
н526У	—	—	580 196,93	2 177 751,78			
н473У	—	—	580 195,60	2 177 754,72			
н472У	—	—	580 195,42	2 177 755,13			
н631У	—	—	580 189,61	2 177 752,58			

**2. Сведения о частях границ уточняемого земельного участка с кадастровым номером 53:23:8123202:148**

Обозначение части границ		Горизонтальное проложение (S), м	Описание прохождения части границ	Отметка о наличии земельного спора о местоположении границ земельного участка
от т.	до т.			
1	2	3	4	5
н631У	н666У	3,69	—	—
н666У	н526У	6,26		
н526У	н473У	3,23		
н473У	н472У	0,45		
н472У	н631У	6,34		

**3. Общие сведения об уточняемом земельном участке с кадастровым номером 53:23:8123202:148**

№ п/п	Наименование характеристики земельного участка	Значение характеристики
1	2	3
1	2	3

1	2	3
1	Адрес земельного участка	Российская Федерация, Новгородская область, Великий Новгород г.о., Великий Новгород г, 2 комплекс гаражей по пр Александра Корсунова тер, уч 214
	Местоположение земельного участка (при отсутствии присвоенного адреса)	—
	Дополнительные сведения о местоположении земельного участка	—
2	Площадь земельного участка ± величина погрешности определения площади ( $P \pm \Delta P$ ), м <sup>2</sup>	$23 \pm 2$
3	Формула, примененная для расчета предельной допустимой погрешности определения площади земельного участка ( $\Delta P$ ), м <sup>2</sup>	$3,5 * 0,10 * \sqrt{(23,00)} = 2$
4	Площадь земельного участка согласно сведениям Единого государственного реестра недвижимости (Ркад), м <sup>2</sup>	21
5	Оценка расхождения Р и Ркад ( $P - P_{кад}$ ), м <sup>2</sup>	2
6	Предельный минимальный и максимальный размеры земельного участка (Рмин и Рмакс), м <sup>2</sup>	Рмин = 18 Рмакс = 45
7	Кадастровый или иной номер (обозначение) здания, сооружения, объекта незавершенного строительства, расположенного на земельном участке	53:23:8123202:571
8	Иные сведения	—

**1. Сведения о характерных точках границы уточняемого земельного участка с кадастровым номером 53:23:8123202:149**

Зона № <u>2</u>							
Обозначение характерных точек границ	Существующие координаты, м		Уточненные координаты, м		Метод определения координат	Средняя квадратическая погрешность определения координат характерной точки (Mt), м	Формулы, примененные для расчета средней квадратической погрешности определения координат характерной точки (Mt), м
	X	Y	X	Y			
1	2	3	4	5	6	7	8
н631У	—	—	580 189,61	2 177 752,58	Метод спутниковых геодезических измерений (определений)	0,10	$\sqrt{(0,04^2 + 0,09^2)} = 0,10$
н472У	—	—	580 195,42	2 177 755,13			
н471У	—	—	580 194,18	2 177 757,88			

1	2	3	4	5	6	7	8
н561У	—	—	580 193,96	2 177 758,35	Метод спутниковых геодезических измерений (определений)	0,10	$\sqrt{(0,04^2 + 0,09^2)} = 0,10$
н632У	—	—	580 188,12	2 177 755,75			
н631У	—	—	580 189,61	2 177 752,58			

**2. Сведения о частях границ уточняемого земельного участка с кадастровым номером** 53:23:8123202:149

Обозначение части границ		Горизонтальное проложение (S), м	Описание прохождения части границ	Отметка о наличии земельного спора о местоположении границ земельного участка
от т.	до т.			
1	2	3	4	5
н631У	н472У	6,34	—	—
н472У	н471У	3,02		
н471У	н561У	0,52		
н561У	н632У	6,39		
н632У	н631У	3,50		

**3. Общие сведения об уточняемом земельном участке с кадастровым номером** 53:23:8123202:149

№ п/п	Наименование характеристики земельного участка	Значение характеристики
1	2	3
1	Адрес земельного участка	Российская Федерация, Новгородская область, Великий Новгород г.о., Великий Новгород г, 2 комплекс гаражей по пр Александра Корсунова тер, уч 215
	Местоположение земельного участка (при отсутствии присвоенного адреса)	—
	Дополнительные сведения о местоположении земельного участка	—
2	Площадь земельного участка ± величина погрешности определения площади ( $P \pm \Delta P$ ), м <sup>2</sup>	22 ± 2
3	Формула, примененная для расчета предельной допустимой погрешности определения площади земельного участка ( $\Delta P$ ), м <sup>2</sup>	$3,5 * 0,10 * \sqrt{(22,00)} = 2$
4	Площадь земельного участка согласно сведениям Единого государственного реестра недвижимости (Ркад), м <sup>2</sup>	22
5	Оценка расхождения Р и Ркад ( $P - P_{кад}$ ), м <sup>2</sup>	0
6	Предельный минимальный и максимальный размеры земельного участка (Рмин и Рмакс), м <sup>2</sup>	Рмин = 18 Рмакс = 45

1	2	3
7	Кадастровый или иной номер (обозначение) здания, сооружения, объекта незавершенного строительства, расположенного на земельном участке	53:23:8123202:707
8	Иные сведения	—

**1. Сведения о характерных точках границы уточняемого земельного участка с кадастровым номером 53:23:8123202:150**

Зона № 2							
Обозначение характерных точек границ	Существующие координаты, м		Уточненные координаты, м		Метод определения координат	Средняя квадратическая погрешность определения координат характерной точки (Mt), м	Формулы, примененные для расчета средней квадратической погрешности определения координат характерной точки (Mt), м
	X	Y	X	Y			
1	2	3	4	5	6	7	8
н633У	—	—	580 186,65	2 177 758,86	Метод спутниковых геодезических измерений (определений)	0,10	$\sqrt{(0,04^2 + 0,09^2)} = 0,10$
н632У	—	—	580 188,12	2 177 755,75			
н561У	—	—	580 193,96	2 177 758,35			
н531У	—	—	580 192,76	2 177 761,00			
н530У	—	—	580 192,56	2 177 761,45			
н633У	—	—	580 186,65	2 177 758,86			

**2. Сведения о частях границ уточняемого земельного участка с кадастровым номером 53:23:8123202:150**

Обозначение части границ		Горизонтальное проложение (S), м	Описание прохождения части границ	Отметка о наличии земельного спора о местоположении границ земельного участка
от т.	до т.			
1	2	3	4	5
н633У	н632У	3,44	—	—
н632У	н561У	6,39		
н561У	н531У	2,91		
н531У	н530У	0,49		





1	2	3	4	5	6	7	8
н633У	—	—	580 186,65	2 177 758,86	Метод спутниковых геодезических измерений (определений)	0,10	$\sqrt{(0,04^2 + 0,09^2)} = 0,10$
н530У	—	—	580 192,56	2 177 761,45			
н428У	—	—	580 191,18	2 177 764,50			
н427У	—	—	580 191,05	2 177 764,81			
н672У	—	—	580 185,14	2 177 762,09			
н633У	—	—	580 186,65	2 177 758,86			

**2. Сведения о частях границ уточняемого земельного участка с кадастровым номером** 53:23:8123202:151

Обозначение части границ		Горизонтальное проложение (S), м	Описание прохождения части границ	Отметка о наличии земельного спора о местоположении границ земельного участка
от т.	до т.			
1	2	3	4	5
н633У	н530У	6,45	—	—
н530У	н428У	3,35		
н428У	н427У	0,34		
н427У	н672У	6,51		
н672У	н633У	3,57		

**3. Общие сведения об уточняемом земельном участке с кадастровым номером** 53:23:8123202:151

№ п/п	Наименование характеристики земельного участка	Значение характеристики
1	2	3
1	Адрес земельного участка	Российская Федерация, Новгородская область, Великий Новгород г.о., Великий Новгород г, 2 комплекс гаражей по пр Александра Корсунова тер, уч 217
	Местоположение земельного участка (при отсутствии присвоенного адреса)	—
	Дополнительные сведения о местоположении земельного участка	—
2	Площадь земельного участка ± величина погрешности определения площади (P ± ΔP), м²	23 ± 2
3	Формула, примененная для расчета предельной допустимой погрешности определения площади земельного участка (ΔP), м²	$3,5*0,10*\sqrt{(23,00)} = 2$

1	2	3
4	Площадь земельного участка согласно сведениям Единого государственного реестра недвижимости (Ркад), м <sup>2</sup>	23
5	Оценка расхождения Р и Ркад (Р - Ркад), м <sup>2</sup>	0
6	Предельный минимальный и максимальный размеры земельного участка (Рмин и Рмакс), м <sup>2</sup>	Рмин = 18 Рмакс = 45
7	Кадастровый или иной номер (обозначение) здания, сооружения, объекта незавершенного строительства, расположенного на земельном участке	53:23:8123202:1035
8	Иные сведения	—

**1. Сведения о характерных точках границы уточняемого земельного участка с кадастровым номером** 53:23:8123202:152

Зона № 2

Обозначение характерных точек границ	Существующие координаты, м		Уточненные координаты, м		Метод определения координат	Средняя квадратическая погрешность определения координат характерной точки (Mt), м	Формулы, примененные для расчета средней квадратической погрешности определения координат характерной точки (Mt), м
	X	Y	X	Y			
1	2	3	4	5	6	7	8
н672У	—	—	580 185,14	2 177 762,09	Метод спутниковых геодезических измерений (определений)	0,10	$\sqrt{(0,04^2 + 0,09^2)} = 0,10$
н427У	—	—	580 191,05	2 177 764,81			
н426У	—	—	580 189,78	2 177 767,61			
н449У	—	—	580 189,43	2 177 768,38			
н673У	—	—	580 183,46	2 177 765,65			
н672У	—	—	580 185,14	2 177 762,09			

**2. Сведения о частях границ уточняемого земельного участка с кадастровым номером** 53:23:8123202:152

Обозначение части границ		Горизонтальное проложение (S), м	Описание прохождения части границ	Отметка о наличии земельного спора о местоположении границ земельного участка
от т.	до т.			

1	2	3	4	5
н672У	н427У	6,51	—	—
н427У	н426У	3,07		
н426У	н449У	0,85		
н449У	н673У	6,56		
н673У	н672У	3,94		

**3. Общие сведения об уточняемом земельном участке с кадастровым номером** 53:23:8123202:152

№ п/п	Наименование характеристики земельного участка	Значение характеристики
1	2	3
1	Адрес земельного участка	Российская Федерация, Новгородская область, Великий Новгород г.о., Великий Новгород г, 2 комплекс гаражей по пр Александра Корсунова тер, уч 218
	Местоположение земельного участка (при отсутствии присвоенного адреса)	—
	Дополнительные сведения о местоположении земельного участка	—
2	Площадь земельного участка ± величина погрешности определения площади ( $P \pm \Delta P$ ), м <sup>2</sup>	$26 \pm 2$
3	Формула, примененная для расчета предельной допустимой погрешности определения площади земельного участка ( $\Delta P$ ), м <sup>2</sup>	$3,5 * 0,10 * \sqrt{(26,00)} = 2$
4	Площадь земельного участка согласно сведениям Единого государственного реестра недвижимости ( $R_{\text{кад}}$ ), м <sup>2</sup>	23
5	Оценка расхождения $P$ и $R_{\text{кад}}$ ( $P - R_{\text{кад}}$ ), м <sup>2</sup>	3
6	Предельный минимальный и максимальный размеры земельного участка ( $R_{\text{мин}}$ и $R_{\text{макс}}$ ), м <sup>2</sup>	$R_{\text{мин}} = 18$ $R_{\text{макс}} = 45$
7	Кадастровый или иной номер (обозначение) здания, сооружения, объекта незавершенного строительства, расположенного на земельном участке	—
8	Иные сведения	—

**1. Сведения о характерных точках границы уточняемого земельного участка с кадастровым номером 53:23:8123202:153**

Зона № <u>2</u>							
Обозначение характерных точек границ	Существующие координаты, м		Уточненные координаты, м		Метод определения координат	Средняя квадратическая погрешность определения координат характерной точки (Mt), м	Формулы, примененные для расчета средней квадратической погрешности определения координат характерной точки (Mt), м
	X	Y	X	Y			
1	2	3	4	5	6	7	8
н673У	—	—	580 183,46	2 177 765,65	Метод спутниковых геодезических измерений (определений)	0,10	$\sqrt{(0,04^2 + 0,09^2)} = 0,10$
н449У	—	—	580 189,43	2 177 768,38			
н364У	—	—	580 188,32	2 177 770,83			
н368У	—	—	580 188,01	2 177 771,53			
н687У	—	—	580 181,96	2 177 768,85			
н673У	—	—	580 183,46	2 177 765,65			

**2. Сведения о частях границ уточняемого земельного участка с кадастровым номером 53:23:8123202:153**

Обозначение части границ		Горизонтальное проложение (S), м	Описание прохождения части границ	Отметка о наличии земельного спора о местоположении границ земельного участка
от т.	до т.			
1	2	3	4	5
н673У	н449У	6,56	—	—
н449У	н364У	2,69		
н364У	н368У	0,77		
н368У	н687У	6,62		
н687У	н673У	3,53		

**3. Общие сведения об уточняемом земельном участке с кадастровым номером 53:23:8123202:153**

№ п/п	Наименование характеристики земельного участка	Значение характеристики
1	2	3
1	2	3

1	2	3
1	Адрес земельного участка	Российская Федерация, Новгородская область, Великий Новгород г.о., Великий Новгород г, 2 комплекс гаражей по пр Александра Корсунова тер, уч 219
	Местоположение земельного участка (при отсутствии присвоенного адреса)	—
	Дополнительные сведения о местоположении земельного участка	—
2	Площадь земельного участка ± величина погрешности определения площади ( $P \pm \Delta P$ ), м <sup>2</sup>	$23 \pm 2$
3	Формула, примененная для расчета предельной допустимой погрешности определения площади земельного участка ( $\Delta P$ ), м <sup>2</sup>	$3,5 * 0,10 * \sqrt{(23,00)} = 2$
4	Площадь земельного участка согласно сведениям Единого государственного реестра недвижимости (Ркад), м <sup>2</sup>	23
5	Оценка расхождения P и Ркад (P - Ркад), м <sup>2</sup>	0
6	Предельный минимальный и максимальный размеры земельного участка (Рмин и Рмакс), м <sup>2</sup>	Рмин = 18 Рмакс = 45
7	Кадастровый или иной номер (обозначение) здания, сооружения, объекта незавершенного строительства, расположенного на земельном участке	53:23:8123202:591
8	Иные сведения	—

**1. Сведения о характерных точках границы уточняемого земельного участка с кадастровым номером 53:23:8123202:154**

Зона № <u>2</u>							
Обозначение характерных точек границ	Существующие координаты, м		Уточненные координаты, м		Метод определения координат	Средняя квадратическая погрешность определения координат характерной точки (Mt), м	Формулы, примененные для расчета средней квадратической погрешности определения координат характерной точки (Mt), м
	X	Y	X	Y			
1	2	3	4	5	6	7	8
н368У	—	—	580 188,01	2 177 771,53	Метод спутниковых геодезических измерений (определений)	0,10	$\sqrt{(0,04^2 + 0,09^2)} = 0,10$
н367У	—	—	580 186,84	2 177 774,12			
н397У	—	—	580 186,61	2 177 774,62			

1	2	3	4	5	6	7	8
н699У	—	—	580 180,45	2 177 772,05	Метод спутниковых геодезических измерений (определений)	0,10	$\sqrt{(0,04^2 + 0,09^2)} = 0,10$
н687У	—	—	580 181,96	2 177 768,85			
н368У	—	—	580 188,01	2 177 771,53			

**2. Сведения о частях границ уточняемого земельного участка с кадастровым номером** 53:23:8123202:154

Обозначение части границ		Горизонтальное проложение (S), м	Описание прохождения части границ	Отметка о наличии земельного спора о местоположении границ земельного участка
от т.	до т.			
1	2	3	4	5
н368У	н367У	2,84	—	—
н367У	н397У	0,55		
н397У	н699У	6,67		
н699У	н687У	3,54		
н687У	н368У	6,62		

**3. Общие сведения об уточняемом земельном участке с кадастровым номером** 53:23:8123202:154

№ п/п	Наименование характеристики земельного участка	Значение характеристики
1	2	3
1	Адрес земельного участка	Российская Федерация, Новгородская область, Великий Новгород г.о., Великий Новгород г, 2 комплекс гаражей по пр Александра Корсунова тер, уч 220
	Местоположение земельного участка (при отсутствии присвоенного адреса)	—
	Дополнительные сведения о местоположении земельного участка	—
2	Площадь земельного участка ± величина погрешности определения площади ( $P \pm \Delta P$ ), м <sup>2</sup>	23 ± 2
3	Формула, примененная для расчета предельной допустимой погрешности определения площади земельного участка ( $\Delta P$ ), м <sup>2</sup>	$3,5 * 0,10 * \sqrt{(23,00)} = 2$
4	Площадь земельного участка согласно сведениям Единого государственного реестра недвижимости (Ркад), м <sup>2</sup>	23
5	Оценка расхождения Р и Ркад ( $P - P_{кад}$ ), м <sup>2</sup>	0
6	Предельный минимальный и максимальный размеры земельного участка (Рмин и Рмакс), м <sup>2</sup>	Рмин = 18 Рмакс = 45

1	2	3
7	Кадастровый или иной номер (обозначение) здания, сооружения, объекта незавершенного строительства, расположенного на земельном участке	53:23:8123202:621
8	Иные сведения	—

**1. Сведения о характерных точках границы уточняемого земельного участка с кадастровым номером** 53:23:8123202:155

Зона № <u>2</u>							
Обозначение характерных точек границ	Существующие координаты, м		Уточненные координаты, м		Метод определения координат	Средняя квадратическая погрешность определения координат характерной точки (Mt), м	Формулы, примененные для расчета средней квадратической погрешности определения координат характерной точки (Mt), м
	X	Y	X	Y			
1	2	3	4	5	6	7	8
н397У	—	—	580 186,61	2 177 774,62	Метод спутниковых геодезических измерений (определений)	0,10	$\sqrt{(0,04^2 + 0,09^2)} = 0,10$
н396У	—	—	580 185,40	2 177 777,29			
н414У	—	—	580 185,31	2 177 777,49			
н698У	—	—	580 179,11	2 177 774,88			
н699У	—	—	580 180,45	2 177 772,05			
н397У	—	—	580 186,61	2 177 774,62			

**2. Сведения о частях границ уточняемого земельного участка с кадастровым номером** 53:23:8123202:155

Обозначение части границ		Горизонтальное проложение (S), м	Описание прохождения части границ	Отметка о наличии земельного спора о местоположении границ земельного участка
от т.	до т.			
1	2	3	4	5
н397У	н396У	2,93	—	—
н396У	н414У	0,22		
н414У	н698У	6,73		
н698У	н699У	3,13		





1	2	3	4	5	6	7	8
н414У	—	—	580 185,31	2 177 777,49	Метод спутниковых геодезических измерений (определений)	0,10	$\sqrt{(0,04^2 + 0,09^2)} = 0,10$
н283У	—	—	580 183,92	2 177 780,57			
н287У	—	—	580 183,86	2 177 780,71			
н721У	—	—	580 177,61	2 177 778,09			
н698У	—	—	580 179,11	2 177 774,88			
н414У	—	—	580 185,31	2 177 777,49			

**2. Сведения о частях границ уточняемого земельного участка с кадастровым номером** 53:23:8123202:156

Обозначение части границ		Горизонтальное проложение (S), м	Описание прохождения части границ	Отметка о наличии земельного спора о местоположении границ земельного участка
от т.	до т.			
1	2	3	4	5
н414У	н283У	3,38	—	—
н283У	н287У	0,15		
н287У	н721У	6,78		
н721У	н698У	3,54		
н698У	н414У	6,73		

**3. Общие сведения об уточняемом земельном участке с кадастровым номером** 53:23:8123202:156

№ п/п	Наименование характеристики земельного участка	Значение характеристики
1	2	3
1	Адрес земельного участка	Российская Федерация, Новгородская область, Великий Новгород г.о., Великий Новгород г, 2 комплекс гаражей по пр Александра Корсунова тер, уч 222
	Местоположение земельного участка (при отсутствии присвоенного адреса)	—
	Дополнительные сведения о местоположении земельного участка	—
2	Площадь земельного участка ± величина погрешности определения площади (P ± ΔP), м²	24 ± 2
3	Формула, примененная для расчета предельной допустимой погрешности определения площади земельного участка (ΔP), м²	$3,5*0,10*\sqrt{(24,00)} = 2$

1	2	3
4	Площадь земельного участка согласно сведениям Единого государственного реестра недвижимости (Ркад), м <sup>2</sup>	21
5	Оценка расхождения Р и Ркад (Р - Ркад), м <sup>2</sup>	3
6	Предельный минимальный и максимальный размеры земельного участка (Рмин и Рмакс), м <sup>2</sup>	Рмин = 18 Рмакс = 45
7	Кадастровый или иной номер (обозначение) здания, сооружения, объекта незавершенного строительства, расположенного на земельном участке	53:23:8123202:604
8	Иные сведения	—

**1. Сведения о характерных точках границы уточняемого земельного участка с кадастровым номером** 53:23:8123202:157

Зона № 2

Обозначение характерных точек границ	Существующие координаты, м		Уточненные координаты, м		Метод определения координат	Средняя квадратическая погрешность определения координат характерной точки (Mt), м	Формулы, примененные для расчета средней квадратической погрешности определения координат характерной точки (Mt), м
	X	Y	X	Y			
1	2	3	4	5	6	7	8
н287У	—	—	580 183,86	2 177 780,71	Метод спутниковых геодезических измерений (определений)	0,10	$\sqrt{(0,04^2 + 0,09^2)} = 0,10$
н286У	—	—	580 182,08	2 177 784,65			
н750У	—	—	580 175,79	2 177 781,96			
н721У	—	—	580 177,61	2 177 778,09			
н287У	—	—	580 183,86	2 177 780,71			

**2. Сведения о частях границ уточняемого земельного участка с кадастровым номером** 53:23:8123202:157

Обозначение части границ		Горизонтальное проложение (S), м	Описание прохождения части границ	Отметка о наличии земельного спора о местоположении границ земельного участка
от т.	до т.			
1	2	3	4	5
н287У	н286У	4,32	—	—



1	2	3	4	5	6	7	8
н286У	—	—	580 182,08	2 177 784,65	Метод спутниковых геодезических измерений (определений)	0,10	$\sqrt{(0,04^2 + 0,09^2)} = 0,10$
н335У	—	—	580 180,64	2 177 787,82			
н749У	—	—	580 174,35	2 177 785,01			
н750У	—	—	580 175,79	2 177 781,96			
н286У	—	—	580 182,08	2 177 784,65			

**2. Сведения о частях границ уточняемого земельного участка с кадастровым номером** 53:23:8123202:158

Обозначение части границ		Горизонтальное проложение (S), м	Описание прохождения части границ	Отметка о наличии земельного спора о местоположении границ земельного участка
от т.	до т.			
1	2	3	4	5
н286У	н335У	3,48	—	—
н335У	н749У	6,89		
н749У	н750У	3,37		
н750У	н286У	6,84		

**3. Общие сведения об уточняемом земельном участке с кадастровым номером** 53:23:8123202:158

№ п/п	Наименование характеристики земельного участка	Значение характеристики
1	2	3
1	Адрес земельного участка	Российская Федерация, Новгородская область, Великий Новгород г.о., Великий Новгород г, 2 комплекс гаражей по пр Александра Корсунова тер, уч 224
	Местоположение земельного участка (при отсутствии присвоенного адреса)	—
	Дополнительные сведения о местоположении земельного участка	—
2	Площадь земельного участка ± величина погрешности определения площади (P ± ΔP), м²	24 ± 2
3	Формула, примененная для расчета предельной допустимой погрешности определения площади земельного участка (ΔP), м²	$3,5 * 0,10 * \sqrt{(24,00)} = 2$
4	Площадь земельного участка согласно сведениям Единого государственного реестра недвижимости (P <sub>кад</sub> ), м²	21
5	Оценка расхождения P и P <sub>кад</sub> (P - P <sub>кад</sub> ), м²	3

1	2	3
6	Предельный минимальный и максимальный размеры земельного участка (Р <sub>мин</sub> и Р <sub>макс</sub> ), м <sup>2</sup>	Р <sub>мин</sub> = 18 Р <sub>макс</sub> = 45
7	Кадастровый или иной номер (обозначение) здания, сооружения, объекта незавершенного строительства, расположенного на земельном участке	—
8	Иные сведения	—

**1. Сведения о характерных точках границы уточняемого земельного участка с кадастровым номером 53:23:8123202:159**

Зона № 2							
Обозначение характерных точек границ	Существующие координаты, м		Уточненные координаты, м		Метод определения координат	Средняя квадратическая погрешность определения координат характерной точки (Mt), м	Формулы, примененные для расчета средней квадратической погрешности определения координат характерной точки (Mt), м
	X	Y	X	Y			
1	2	3	4	5	6	7	8
н335У	—	—	580 180,64	2 177 787,82	Метод спутниковых геодезических измерений (определений)	0,10	$\sqrt{(0,04^2 + 0,09^2)} = 0,10$
н369У	—	—	580 179,22	2 177 790,97			
н770У	—	—	580 172,91	2 177 788,07			
н749У	—	—	580 174,35	2 177 785,01			
н335У	—	—	580 180,64	2 177 787,82			

**2. Сведения о частях границ уточняемого земельного участка с кадастровым номером 53:23:8123202:159**

Обозначение части границ		Горизонтальное проложение (S), м	Описание прохождения части границ	Отметка о наличии земельного спора о местоположении границ земельного участка
от т.	до т.			
1	2	3	4	5
н335У	н369У	3,46	—	—
н369У	н770У	6,94		
н770У	н749У	3,38		
н749У	н335У	6,89		

**3. Общие сведения об уточняемом земельном участке с кадастровым номером** 53:23:8123202:159

№ п/п	Наименование характеристики земельного участка	Значение характеристики
1	2	3
1	Адрес земельного участка	Российская Федерация, Новгородская область, Великий Новгород г.о., Великий Новгород г, 2 комплекс гаражей по пр Александра Корсунова тер, уч 225
	Местоположение земельного участка (при отсутствии присвоенного адреса)	—
	Дополнительные сведения о местоположении земельного участка	—
2	Площадь земельного участка ± величина погрешности определения площади ( $P \pm \Delta P$ ), м <sup>2</sup>	24 ± 2
3	Формула, примененная для расчета предельной допустимой погрешности определения площади земельного участка ( $\Delta P$ ), м <sup>2</sup>	$3,5 * 0,10 * \sqrt{(24,00)} = 2$
4	Площадь земельного участка согласно сведениям Единого государственного реестра недвижимости ( $P_{\text{кад}}$ ), м <sup>2</sup>	21
5	Оценка расхождения $P$ и $P_{\text{кад}}$ ( $P - P_{\text{кад}}$ ), м <sup>2</sup>	3
6	Предельный минимальный и максимальный размеры земельного участка ( $P_{\text{мин}}$ и $P_{\text{макс}}$ ), м <sup>2</sup>	$P_{\text{мин}} = 18$ $P_{\text{макс}} = 45$
7	Кадастровый или иной номер (обозначение) здания, сооружения, объекта незавершенного строительства, расположенного на земельном участке	53:23:8123202:557
8	Иные сведения	—

**1. Сведения о характерных точках границы уточняемого земельного участка с кадастровым номером** 53:23:8123202:160

Зона № <u>2</u>							
Обозначение характерных точек границ	Существующие координаты, м		Уточненные координаты, м		Метод определения координат	Средняя квадратическая погрешность определения координат характерной точки ( $M_t$ ), м	Формулы, примененные для расчета средней квадратической погрешности определения координат характерной точки ( $M_t$ ), м
	X	Y	X	Y			
1	2	3	4	5	6	7	8
н369У	—	—	580 179,22	2 177 790,97	Метод спутниковых геодезических измерений (определений)	0,10	$\sqrt{(0,04^2 + 0,09^2)} = 0,10$

1	2	3	4	5	6	7	8
н323У	—	—	580 179,07	2 177 791,28	Метод спутниковых геодезических измерений (определений)	0,10	$\sqrt{(0,04^2 + 0,09^2)} = 0,10$
н325У	—	—	580 177,74	2 177 793,96			
н790У	—	—	580 171,49	2 177 791,09			
н770У	—	—	580 172,91	2 177 788,07			
н369У	—	—	580 179,22	2 177 790,97			

**2. Сведения о частях границ уточняемого земельного участка с кадастровым номером** 53:23:8123202:160

Обозначение части границ		Горизонтальное проложение (S), м	Описание прохождения части границ	Отметка о наличии земельного спора о местоположении границ земельного участка
от т.	до т.			
1	2	3	4	5
н369У	н323У	0,34	—	—
н323У	н325У	2,99		
н325У	н790У	6,88		
н790У	н770У	3,34		
н770У	н369У	6,94		

**3. Общие сведения об уточняемом земельном участке с кадастровым номером** 53:23:8123202:160

№ п/п	Наименование характеристики земельного участка	Значение характеристики
1	2	3
1	Адрес земельного участка	Российская Федерация, Новгородская область, Великий Новгород г.о., Великий Новгород г, 2 комплекс гаражей по пр Александра Корсунова тер, уч 226
	Местоположение земельного участка (при отсутствии присвоенного адреса)	—
	Дополнительные сведения о местоположении земельного участка	—
2	Площадь земельного участка ± величина погрешности определения площади ( $P \pm \Delta P$ ), м <sup>2</sup>	23 ± 2
3	Формула, примененная для расчета предельной допустимой погрешности определения площади земельного участка ( $\Delta P$ ), м <sup>2</sup>	$3,5 * 0,10 * \sqrt{(23,00)} = 2$
4	Площадь земельного участка согласно сведениям Единого государственного реестра недвижимости (Ркад), м <sup>2</sup>	21



1	2	3
5	Оценка расхождения Р и Ркад (Р - Ркад), м <sup>2</sup>	2
6	Предельный минимальный и максимальный размеры земельного участка (Рмин и Рмакс), м <sup>2</sup>	Рмин = 18 Рмакс = 45
7	Кадастровый или иной номер (обозначение) здания, сооружения, объекта незавершенного строительства, расположенного на земельном участке	53:23:8123202:700
8	Иные сведения	—

**1. Сведения о характерных точках границы уточняемого земельного участка с кадастровым номером 53:23:8123202:161**

Зона № 2							
Обозначение характерных точек границ	Существующие координаты, м		Уточненные координаты, м		Метод определения координат	Средняя квадратическая погрешность определения координат характерной точки (Mt), м	Формулы, примененные для расчета средней квадратической погрешности определения координат характерной точки (Mt), м
	X	Y	X	Y			
1	2	3	4	5	6	7	8
н325У	—	—	580 177,74	2 177 793,96	Метод спутниковых геодезических измерений (определений)	0,10	$\sqrt{(0,04^2 + 0,09^2)} = 0,10$
н309У	—	—	580 177,54	2 177 794,35			
н28У	—	—	580 175,92	2 177 797,69			
н31У	—	—	580 169,68	2 177 794,93			
н790У	—	—	580 171,49	2 177 791,09			
н325У	—	—	580 177,74	2 177 793,96			

**2. Сведения о частях границ уточняемого земельного участка с кадастровым номером 53:23:8123202:161**

Обозначение части границ		Горизонтальное проложение (S), м	Описание прохождения части границ	Отметка о наличии земельного спора о местоположении границ земельного участка
от т.	до т.			
1	2	3	4	5
н325У	н309У	0,44	—	—

1	2	3	4	5
н309У	н28У	3,71	—	—
н28У	н31У	6,82		
н31У	н790У	4,25		
н790У	н325У	6,88		

**3. Общие сведения об уточняемом земельном участке с кадастровым номером** 53:23:8123202:161

№ п/п	Наименование характеристики земельного участка	Значение характеристики
1	2	3
1	Адрес земельного участка	Российская Федерация, Новгородская область, Великий Новгород г.о., Великий Новгород г, 2 комплекс гаражей по пр Александра Корсунова тер, уч 227
	Местоположение земельного участка (при отсутствии присвоенного адреса)	—
	Дополнительные сведения о местоположении земельного участка	—
2	Площадь земельного участка ± величина погрешности определения площади ( $P \pm \Delta P$ ), м <sup>2</sup>	$29 \pm 2$
3	Формула, примененная для расчета предельной допустимой погрешности определения площади земельного участка ( $\Delta P$ ), м <sup>2</sup>	$3,5 * 0,10 * \sqrt{(29,00)} = 2$
4	Площадь земельного участка согласно сведениям Единого государственного реестра недвижимости (Ркад), м <sup>2</sup>	24
5	Оценка расхождения Р и Ркад ( $P - P_{кад}$ ), м <sup>2</sup>	5
6	Предельный минимальный и максимальный размеры земельного участка (Рмин и Рмакс), м <sup>2</sup>	Рмин = 18 Рмакс = 45
7	Кадастровый или иной номер (обозначение) здания, сооружения, объекта незавершенного строительства, расположенного на земельном участке	53:23:8123202:582
8	Иные сведения	—

**1. Сведения о характерных точках границы уточняемого земельного участка с кадастровым номером** 53:23:8123202:162

Зона № <u>2</u>							
Обозначение характерных точек границ	Существующие координаты, м		Уточненные координаты, м		Метод определения координат	Средняя квадратическая погрешность определения координат характерной точки (Mt), м	Формулы, примененные для расчета средней квадратической погрешности определения координат характерной точки (Mt), м
	X	Y	X	Y			
1	2	3	4	5	6	7	8
н28У	—	—	580 175,92	2 177 797,69	Метод спутниковых геодезических измерений (определений)	0,10	$\sqrt{(0,04^2 + 0,09^2)} = 0,10$
н29У	—	—	580 174,27	2 177 800,95			
н30У	—	—	580 168,21	2 177 798,06			
н31У	—	—	580 169,68	2 177 794,93			
н28У	—	—	580 175,92	2 177 797,69			

**2. Сведения о частях границ уточняемого земельного участка с кадастровым номером** 53:23:8123202:162

Обозначение части границ		Горизонтальное проложение (S), м	Описание прохождения части границ	Отметка о наличии земельного спора о местоположении границ земельного участка
от т.	до т.			
1	2	3	4	5
н28У	н29У	3,65	—	—
н29У	н30У	6,71		
н30У	н31У	3,46		
н31У	н28У	6,82		

**3. Общие сведения об уточняемом земельном участке с кадастровым номером** 53:23:8123202:162

№ п/п	Наименование характеристики земельного участка	Значение характеристики
1	2	3

1	2	3
1	Адрес земельного участка	Российская Федерация, Новгородская область, Великий Новгород г.о., Великий Новгород г, 2 комплекс гаражей по пр Александра Корсунова тер, уч 227п
	Местоположение земельного участка (при отсутствии присвоенного адреса)	—
	Дополнительные сведения о местоположении земельного участка	—
2	Площадь земельного участка ± величина погрешности определения площади ( $P \pm \Delta P$ ), м <sup>2</sup>	$24 \pm 2$
3	Формула, примененная для расчета предельной допустимой погрешности определения площади земельного участка ( $\Delta P$ ), м <sup>2</sup>	$3,5 * 0,10 * \sqrt{(24,00)} = 2$
4	Площадь земельного участка согласно сведениям Единого государственного реестра недвижимости (Ркад), м <sup>2</sup>	23
5	Оценка расхождения Р и Ркад ( $P - P_{кад}$ ), м <sup>2</sup>	1
6	Предельный минимальный и максимальный размеры земельного участка (Рмин и Рмакс), м <sup>2</sup>	Рмин = 18 Рмакс = 45
7	Кадастровый или иной номер (обозначение) здания, сооружения, объекта незавершенного строительства, расположенного на земельном участке	53:23:8123202:595
8	Иные сведения	—

**1. Сведения о характерных точках границы уточняемого земельного участка с кадастровым номером 53:23:8123202:163**

Зона № <u>2</u>							
Обозначение характерных точек границ	Существующие координаты, м		Уточненные координаты, м		Метод определения координат	Средняя квадратическая погрешность определения координат характерной точки (Mt), м	Формулы, примененные для расчета средней квадратической погрешности определения координат характерной точки (Mt), м
	X	Y	X	Y			
1	2	3	4	5	6	7	8
н29У	—	—	580 174,27	2 177 800,95	Метод спутниковых геодезических измерений (определений)	0,10	$\sqrt{(0,04^2 + 0,09^2)} = 0,10$
н218У	—	—	580 172,52	2 177 804,30			
н65У	—	—	580 172,14	2 177 804,09			

1	2	3	4	5	6	7	8
н68У	—	—	580 166,61	2 177 801,45	Метод спутниковых геодезических измерений (определений)	0,10	$\sqrt{(0,04^2 + 0,09^2)} = 0,10$
н30У	—	—	580 168,21	2 177 798,06			
н29У	—	—	580 174,27	2 177 800,95			

**2. Сведения о частях границ уточняемого земельного участка с кадастровым номером** 53:23:8123202:163

Обозначение части границ		Горизонтальное проложение (S), м	Описание прохождения части границ	Отметка о наличии земельного спора о местоположении границ земельного участка
от т.	до т.			
1	2	3	4	5
н29У	н218У	3,78	—	—
н218У	н65У	0,43		
н65У	н68У	6,13		
н68У	н30У	3,75		
н30У	н29У	6,71		

**3. Общие сведения об уточняемом земельном участке с кадастровым номером** 53:23:8123202:163

№ п/п	Наименование характеристики земельного участка	Значение характеристики
1	2	3
1	Адрес земельного участка	Российская Федерация, Новгородская область, Великий Новгород г.о., Великий Новгород г, 2 комплекс гаражей по пр Александра Корсунова тер, уч 227л
	Местоположение земельного участка (при отсутствии присвоенного адреса)	—
	Дополнительные сведения о местоположении земельного участка	—
2	Площадь земельного участка ± величина погрешности определения площади ( $P \pm \Delta P$ ), м <sup>2</sup>	25 ± 2
3	Формула, примененная для расчета предельной допустимой погрешности определения площади земельного участка ( $\Delta P$ ), м <sup>2</sup>	$3,5 * 0,10 * \sqrt{(25,00)} = 2$
4	Площадь земельного участка согласно сведениям Единого государственного реестра недвижимости (Ркад), м <sup>2</sup>	21
5	Оценка расхождения Р и Ркад ( $P - P_{кад}$ ), м <sup>2</sup>	4
6	Предельный минимальный и максимальный размеры земельного участка (Рмин и Рмакс), м <sup>2</sup>	Рмин = 18 Рмакс = 45

1	2	3
7	Кадастровый или иной номер (обозначение) здания, сооружения, объекта незавершенного строительства, расположенного на земельном участке	53:23:8123202:715
8	Иные сведения	—

**1. Сведения о характерных точках границы уточняемого земельного участка с кадастровым номером** 53:23:8123202:164

Зона № 2

Обозначение характерных точек границ	Существующие координаты, м		Уточненные координаты, м		Метод определения координат	Средняя квадратическая погрешность определения координат характерной точки (Mt), м	Формулы, примененные для расчета средней квадратической погрешности определения координат характерной точки (Mt), м
	X	Y	X	Y			
1	2	3	4	5	6	7	8
н65У	—	—	580 172,14	2 177 804,09	Метод спутниковых геодезических измерений (определений)	0,10	$\sqrt{(0,04^2 + 0,09^2)} = 0,10$
н66У	—	—	580 170,52	2 177 807,49			
н67У	—	—	580 165,05	2 177 804,77			
н68У	—	—	580 166,61	2 177 801,45			
н65У	—	—	580 172,14	2 177 804,09			

**2. Сведения о частях границ уточняемого земельного участка с кадастровым номером** 53:23:8123202:164

Обозначение части границ		Горизонтальное проложение (S), м	Описание прохождения части границ	Отметка о наличии земельного спора о местоположении границ земельного участка
от т.	до т.			
1	2	3	4	5
н65У	н66У	3,77	—	—
н66У	н67У	6,11		
н67У	н68У	3,67		
н68У	н65У	6,13		

**3. Общие сведения об уточняемом земельном участке с кадастровым номером** 53:23:8123202:164

№ п/п	Наименование характеристики земельного участка	Значение характеристики
1	2	3
1	Адрес земельного участка	Российская Федерация, Новгородская область, Великий Новгород г.о., Великий Новгород г, 2 комплекс гаражей по пр Александра Корсунова тер, уч 227м
	Местоположение земельного участка (при отсутствии присвоенного адреса)	—
	Дополнительные сведения о местоположении земельного участка	—
2	Площадь земельного участка ± величина погрешности определения площади ( $P \pm \Delta P$ ), м <sup>2</sup>	$23 \pm 2$
3	Формула, примененная для расчета предельной допустимой погрешности определения площади земельного участка ( $\Delta P$ ), м <sup>2</sup>	$3,5 * 0,10 * \sqrt{(23,00)} = 2$
4	Площадь земельного участка согласно сведениям Единого государственного реестра недвижимости ( $P_{\text{кад}}$ ), м <sup>2</sup>	21
5	Оценка расхождения $P$ и $P_{\text{кад}}$ ( $P - P_{\text{кад}}$ ), м <sup>2</sup>	2
6	Предельный минимальный и максимальный размеры земельного участка ( $P_{\text{мин}}$ и $P_{\text{макс}}$ ), м <sup>2</sup>	$P_{\text{мин}} = 18$ $P_{\text{макс}} = 45$
7	Кадастровый или иной номер (обозначение) здания, сооружения, объекта незавершенного строительства, расположенного на земельном участке	53:23:8123202:699
8	Иные сведения	—

**1. Сведения о характерных точках границы уточняемого земельного участка с кадастровым номером** 53:23:8123202:165

Зона № <u>2</u>							
Обозначение характерных точек границ	Существующие координаты, м		Уточненные координаты, м		Метод определения координат	Средняя квадратическая погрешность определения координат характерной точки ( $M_t$ ), м	Формулы, примененные для расчета средней квадратической погрешности определения координат характерной точки ( $M_t$ ), м
	X	Y	X	Y			
1	2	3	4	5	6	7	8
н66У	—	—	580 170,52	2 177 807,49	Метод спутниковых геодезических измерений (определений)	0,10	$\sqrt{(0,04^2 + 0,09^2)} = 0,10$

1	2	3	4	5	6	7	8
н108У	—	—	580 170,44	2 177 807,66	Метод спутниковых геодезических измерений (определений)	0,10	$\sqrt{(0,04^2 + 0,09^2)} = 0,10$
н109У	—	—	580 168,87	2 177 810,88			
н110У	—	—	580 163,45	2 177 808,17			
н67У	—	—	580 165,05	2 177 804,77			
н66У	—	—	580 170,52	2 177 807,49			

**2. Сведения о частях границ уточняемого земельного участка с кадастровым номером** 53:23:8123202:165

Обозначение части границ		Горизонтальное проложение (S), м	Описание прохождения части границ	Отметка о наличии земельного спора о местоположении границ земельного участка
от т.	до т.			
1	2	3	4	5
н66У	н108У	0,19	—	—
н108У	н109У	3,58		
н109У	н110У	6,06		
н110У	н67У	3,76		
н67У	н66У	6,11		

**3. Общие сведения об уточняемом земельном участке с кадастровым номером** 53:23:8123202:165

№ п/п	Наименование характеристики земельного участка	Значение характеристики
1	2	3
1	Адрес земельного участка	Российская Федерация, Новгородская область, Великий Новгород г.о., Великий Новгород г, 2 комплекс гаражей по пр Александра Корсунова тер, уч 227н
	Местоположение земельного участка (при отсутствии присвоенного адреса)	—
	Дополнительные сведения о местоположении земельного участка	—
2	Площадь земельного участка ± величина погрешности определения площади ( $P \pm \Delta P$ ), м <sup>2</sup>	23 ± 2
3	Формула, примененная для расчета предельной допустимой погрешности определения площади земельного участка ( $\Delta P$ ), м <sup>2</sup>	$3,5 * 0,10 * \sqrt{(23,00)} = 2$
4	Площадь земельного участка согласно сведениям Единого государственного реестра недвижимости (Ркад), м <sup>2</sup>	21



1	2	3
5	Оценка расхождения Р и Ркад (Р - Ркад), м <sup>2</sup>	2
6	Предельный минимальный и максимальный размеры земельного участка (Рмин и Рмакс), м <sup>2</sup>	Рмин = 18 Рмакс = 45
7	Кадастровый или иной номер (обозначение) здания, сооружения, объекта незавершенного строительства, расположенного на земельном участке	53:23:8123202:545
8	Иные сведения	—

**1. Сведения о характерных точках границы уточняемого земельного участка с кадастровым номером 53:23:8123202:166**

Зона № 2							
Обозначение характерных точек границ	Существующие координаты, м		Уточненные координаты, м		Метод определения координат	Средняя квадратическая погрешность определения координат характерной точки (Mt), м	Формулы, примененные для расчета средней квадратической погрешности определения координат характерной точки (Mt), м
	X	Y	X	Y			
1	2	3	4	5	6	7	8
н109У	—	—	580 168,87	2 177 810,88	Метод спутниковых геодезических измерений (определений)	0,10	$\sqrt{(0,04^2 + 0,09^2)} = 0,10$
н114У	—	—	580 167,14	2 177 814,43			
н202У	—	—	580 161,74	2 177 811,81			
н110У	—	—	580 163,45	2 177 808,17			
н109У	—	—	580 168,87	2 177 810,88			

**2. Сведения о частях границ уточняемого земельного участка с кадастровым номером 53:23:8123202:166**

Обозначение части границ		Горизонтальное проложение (S), м	Описание прохождения части границ	Отметка о наличии земельного спора о местоположении границ земельного участка
от т.	до т.			
1	2	3	4	5
н109У	н114У	3,95	—	—
н114У	н202У	6,00		
н202У	н110У	4,02		

1	2	3	4	5
н110У	н109У	6,06	—	—

**3. Общие сведения об уточняемом земельном участке с кадастровым номером** 53:23:8123202:166

№ п/п	Наименование характеристики земельного участка	Значение характеристики
1	2	3
1	Адрес земельного участка	Российская Федерация, Новгородская область, Великий Новгород г.о., Великий Новгород г, 2 комплекс гаражей по пр Александра Корсунова тер, уч 227о
	Местоположение земельного участка (при отсутствии присвоенного адреса)	—
	Дополнительные сведения о местоположении земельного участка	—
2	Площадь земельного участка ± величина погрешности определения площади ( $P \pm \Delta P$ ), м <sup>2</sup>	$24 \pm 2$
3	Формула, примененная для расчета предельной допустимой погрешности определения площади земельного участка ( $\Delta P$ ), м <sup>2</sup>	$3,5 * 0,10 * \sqrt{(24,00)} = 2$
4	Площадь земельного участка согласно сведениям Единого государственного реестра недвижимости ( $R_{кад}$ ), м <sup>2</sup>	21
5	Оценка расхождения $P$ и $R_{кад}$ ( $P - R_{кад}$ ), м <sup>2</sup>	3
6	Предельный минимальный и максимальный размеры земельного участка ( $R_{мин}$ и $R_{макс}$ ), м <sup>2</sup>	$R_{мин} = 18$ $R_{макс} = 45$
7	Кадастровый или иной номер (обозначение) здания, сооружения, объекта незавершенного строительства, расположенного на земельном участке	53:23:8123203:517
8	Иные сведения	Запрещение. Обременение возникает на основании: Постановление о запрете на совершение действий по регистрации (pdf) № 276509428/5322, документ выдан ОСП г. Великого Новгорода № 1

**1. Сведения о характерных точках границы уточняемого земельного участка с кадастровым номером** 53:23:8123202:168

Зона № <u>2</u>							
Обозначение характерных точек границ	Существующие координаты, м		Уточненные координаты, м		Метод определения координат	Средняя квадратическая погрешность определения координат характерной точки ( $M_t$ ), м	Формулы, примененные для расчета средней квадратической погрешности определения координат характерной точки ( $M_t$ ), м
	X	Y	X	Y			

1	2	3	4	5	6	7	8
н112У	—	—	580 171,76	2 177 821,46	Метод спутниковых геодезических измерений (определений)	0,10	$\sqrt{(0,04^2 + 0,09^2)} = 0,10$
н153У	—	—	580 170,28	2 177 824,52			
н154У	—	—	580 163,75	2 177 821,54			
н113У	—	—	580 165,23	2 177 818,41			
н112У	—	—	580 171,76	2 177 821,46			

**2. Сведения о частях границ уточняемого земельного участка с кадастровым номером** 53:23:8123202:168

Обозначение части границ		Горизонтальное проложение (S), м	Описание прохождения части границ	Отметка о наличии земельного спора о местоположении границ земельного участка
от т.	до т.			
1	2	3	4	5
н112У	н153У	3,40	—	—
н153У	н154У	7,18		
н154У	н113У	3,46		
н113У	н112У	7,21		

**3. Общие сведения об уточняемом земельном участке с кадастровым номером** 53:23:8123202:168

№ п/п	Наименование характеристики земельного участка	Значение характеристики
1	2	3
1	Адрес земельного участка	Российская Федерация, Новгородская область, Великий Новгород г.о., Великий Новгород г, 2 комплекс гаражей по пр Александра Корсунова тер, уч 194м
	Местоположение земельного участка (при отсутствии присвоенного адреса)	—
	Дополнительные сведения о местоположении земельного участка	—
2	Площадь земельного участка ± величина погрешности определения площади ( $P \pm \Delta P$ ), м <sup>2</sup>	25 ± 2
3	Формула, примененная для расчета предельной допустимой погрешности определения площади земельного участка ( $\Delta P$ ), м <sup>2</sup>	$3,5 * 0,10 * \sqrt{(25,00)} = 2$
4	Площадь земельного участка согласно сведениям Единого государственного реестра недвижимости (P <sub>кад</sub> ), м <sup>2</sup>	24
5	Оценка расхождения P и P <sub>кад</sub> (P - P <sub>кад</sub> ), м <sup>2</sup>	1

1	2	3
6	Предельный минимальный и максимальный размеры земельного участка (Р <sub>мин</sub> и Р <sub>макс</sub> ), м <sup>2</sup>	Р <sub>мин</sub> = 18 Р <sub>макс</sub> = 45
7	Кадастровый или иной номер (обозначение) здания, сооружения, объекта незавершенного строительства, расположенного на земельном участке	53:23:8123202:698
8	Иные сведения	—

**1. Сведения о характерных точках границы уточняемого земельного участка с кадастровым номером 53:23:8123202:169**

Зона № 2							
Обозначение характерных точек границ	Существующие координаты, м		Уточненные координаты, м		Метод определения координат	Средняя квадратическая погрешность определения координат характерной точки (Mt), м	Формулы, примененные для расчета средней квадратической погрешности определения координат характерной точки (Mt), м
	X	Y	X	Y			
1	2	3	4	5	6	7	8
н111У	—	—	580 173,59	2 177 817,62	Метод спутниковых геодезических измерений (определений)	0,10	$\sqrt{(0,04^2 + 0,09^2)} = 0,10$
н112У	—	—	580 171,76	2 177 821,46			
н113У	—	—	580 165,23	2 177 818,41			
н114У	—	—	580 167,14	2 177 814,43			
н111У	—	—	580 173,59	2 177 817,62			

**2. Сведения о частях границ уточняемого земельного участка с кадастровым номером 53:23:8123202:169**

Обозначение части границ		Горизонтальное проложение (S), м	Описание прохождения части границ	Отметка о наличии земельного спора о местоположении границ земельного участка
от т.	до т.			
1	2	3	4	5
н111У	н112У	4,25	—	—
н112У	н113У	7,21		
н113У	н114У	4,41		
н114У	н111У	7,20		

**3. Общие сведения об уточняемом земельном участке с кадастровым номером** 53:23:8123202:169

№ п/п	Наименование характеристики земельного участка	Значение характеристики
1	2	3
1	Адрес земельного участка	Российская Федерация, Новгородская область, Великий Новгород г.о., Великий Новгород г, 2 комплекс гаражей по пр Александра Корсунова тер, уч 194л
	Местоположение земельного участка (при отсутствии присвоенного адреса)	—
	Дополнительные сведения о местоположении земельного участка	—
2	Площадь земельного участка ± величина погрешности определения площади ( $P \pm \Delta P$ ), м <sup>2</sup>	$31 \pm 2$
3	Формула, примененная для расчета предельной допустимой погрешности определения площади земельного участка ( $\Delta P$ ), м <sup>2</sup>	$3,5 * 0,10 * \sqrt{(31,00)} = 2$
4	Площадь земельного участка согласно сведениям Единого государственного реестра недвижимости ( $P_{\text{кад}}$ ), м <sup>2</sup>	21
5	Оценка расхождения $P$ и $P_{\text{кад}}$ ( $P - P_{\text{кад}}$ ), м <sup>2</sup>	10
6	Предельный минимальный и максимальный размеры земельного участка ( $P_{\text{мин}}$ и $P_{\text{макс}}$ ), м <sup>2</sup>	$P_{\text{мин}} = 18$ $P_{\text{макс}} = 45$
7	Кадастровый или иной номер (обозначение) здания, сооружения, объекта незавершенного строительства, расположенного на земельном участке	53:23:0000000:6301
8	Иные сведения	Аренда (в том числе, субаренда). Обременение возникает на основании: Договор аренды земельного участка с кадастровым номером 53:23:8123202:169 № 2506

**1. Сведения о характерных точках границы уточняемого земельного участка с кадастровым номером** 53:23:8123202:170

Зона № <u>2</u>							
Обозначение характерных точек границ	Существующие координаты, м		Уточненные координаты, м		Метод определения координат	Средняя квадратическая погрешность определения координат характерной точки ( $M_t$ ), м	Формулы, примененные для расчета средней квадратической погрешности определения координат характерной точки ( $M_t$ ), м
	X	Y	X	Y			
1	2	3	4	5	6	7	8
н109У	—	—	580 168,87	2 177 810,88	Метод спутниковых геодезических измерений (определений)	0,10	$\sqrt{(0,04^2 + 0,09^2)} = 0,10$

1	2	3	4	5	6	7	8
н185У	—	—	580 175,31	2 177 814,10	Метод спутниковых геодезических измерений (определений)	0,10	$\sqrt{(0,04^2 + 0,09^2)} = 0,10$
н111У	—	—	580 173,59	2 177 817,62			
н114У	—	—	580 167,14	2 177 814,43			
н109У	—	—	580 168,87	2 177 810,88			

**2. Сведения о частях границ уточняемого земельного участка с кадастровым номером** 53:23:8123202:170

Обозначение части границ		Горизонтальное проложение (S), м	Описание прохождения части границ	Отметка о наличии земельного спора о местоположении границ земельного участка
от т.	до т.			
1	2	3	4	5
н109У	н185У	7,20	—	—
н185У	н111У	3,92		
н111У	н114У	7,20		
н114У	н109У	3,95		

**3. Общие сведения об уточняемом земельном участке с кадастровым номером** 53:23:8123202:170

№ п/п	Наименование характеристики земельного участка	Значение характеристики
1	2	3
1	Адрес земельного участка	Российская Федерация, Новгородская область, Великий Новгород г.о., Великий Новгород г, 2 комплекс гаражей по пр Александра Корсунова тер, уч 194к
	Местоположение земельного участка (при отсутствии присвоенного адреса)	—
	Дополнительные сведения о местоположении земельного участка	—
2	Площадь земельного участка ± величина погрешности определения площади (P ± ΔP), м <sup>2</sup>	28 ± 2
3	Формула, примененная для расчета предельной допустимой погрешности определения площади земельного участка (ΔP), м <sup>2</sup>	$3,5 * 0,10 * \sqrt{(28,00)} = 2$
4	Площадь земельного участка согласно сведениям Единого государственного реестра недвижимости (P <sub>кад</sub> ), м <sup>2</sup>	25
5	Оценка расхождения P и P <sub>кад</sub> (P - P <sub>кад</sub> ), м <sup>2</sup>	3
6	Предельный минимальный и максимальный размеры земельного участка (P <sub>мин</sub> и P <sub>макс</sub> ), м <sup>2</sup>	P <sub>мин</sub> = 18 P <sub>макс</sub> = 45

1	2	3
7	Кадастровый или иной номер (обозначение) здания, сооружения, объекта незавершенного строительства, расположенного на земельном участке	53:23:0000000:6653
8	Иные сведения	—

**1. Сведения о характерных точках границы уточняемого земельного участка с кадастровым номером** 53:23:8123202:171

Зона № 2

Обозначение характерных точек границ	Существующие координаты, м		Уточненные координаты, м		Метод определения координат	Средняя квадратическая погрешность определения координат характерной точки (Mt), м	Формулы, примененные для расчета средней квадратической погрешности определения координат характерной точки (Mt), м
	X	Y	X	Y			
1	2	3	4	5	6	7	8
н108У	—	—	580 170,44	2 177 807,66	Метод спутниковых геодезических измерений (определений)	0,10	$\sqrt{(0,04^2 + 0,09^2)} = 0,10$
н220У	—	—	580 176,82	2 177 810,83			
н185У	—	—	580 175,31	2 177 814,10			
н109У	—	—	580 168,87	2 177 810,88			
н108У	—	—	580 170,44	2 177 807,66			

**2. Сведения о частях границ уточняемого земельного участка с кадастровым номером** 53:23:8123202:171

Обозначение части границ		Горизонтальное проложение (S), м	Описание прохождения части границ	Отметка о наличии земельного спора о местоположении границ земельного участка
от т.	до т.			
1	2	3	4	5
н108У	н220У	7,12	—	—
н220У	н185У	3,60		
н185У	н109У	7,20		
н109У	н108У	3,58		

**3. Общие сведения об уточняемом земельном участке с кадастровым номером** 53:23:8123202:171

№ п/п	Наименование характеристики земельного участка	Значение характеристики
1	2	3
1	Адрес земельного участка	Российская Федерация, Новгородская область, Великий Новгород г.о., Великий Новгород г, 2 комплекс гаражей по пр Александра Корсунова тер, уч 1946
	Местоположение земельного участка (при отсутствии присвоенного адреса)	—
	Дополнительные сведения о местоположении земельного участка	—
2	Площадь земельного участка ± величина погрешности определения площади ( $P \pm \Delta P$ ), м <sup>2</sup>	$26 \pm 2$
3	Формула, примененная для расчета предельной допустимой погрешности определения площади земельного участка ( $\Delta P$ ), м <sup>2</sup>	$3,5 * 0,10 * \sqrt{(26,00)} = 2$
4	Площадь земельного участка согласно сведениям Единого государственного реестра недвижимости ( $P_{\text{кад}}$ ), м <sup>2</sup>	24
5	Оценка расхождения $P$ и $P_{\text{кад}}$ ( $P - P_{\text{кад}}$ ), м <sup>2</sup>	2
6	Предельный минимальный и максимальный размеры земельного участка ( $P_{\text{мин}}$ и $P_{\text{макс}}$ ), м <sup>2</sup>	$P_{\text{мин}} = 18$ $P_{\text{макс}} = 45$
7	Кадастровый или иной номер (обозначение) здания, сооружения, объекта незавершенного строительства, расположенного на земельном участке	53:23:8123202:616
8	Иные сведения	—

**1. Сведения о характерных точках границы уточняемого земельного участка с кадастровым номером** 53:23:8123202:172

Зона № <u>2</u>							
Обозначение характерных точек границ	Существующие координаты, м		Уточненные координаты, м		Метод определения координат	Средняя квадратическая погрешность определения координат характерной точки ( $M_t$ ), м	Формулы, примененные для расчета средней квадратической погрешности определения координат характерной точки ( $M_t$ ), м
	X	Y	X	Y			
1	2	3	4	5	6	7	8
н65У	—	—	580 172,14	2 177 804,09	Метод спутниковых геодезических измерений (определений)	0,10	$\sqrt{(0,04^2 + 0,09^2)} = 0,10$



1	2	3	4	5	6	7	8
н218У	—	—	580 172,52	2 177 804,30	Метод спутниковых геодезических измерений (определений)	0,10	$\sqrt{(0,04^2 + 0,09^2)} = 0,10$
н219У	—	—	580 178,39	2 177 807,43			
н220У	—	—	580 176,82	2 177 810,83			
н108У	—	—	580 170,44	2 177 807,66			
н66У	—	—	580 170,52	2 177 807,49			
н65У	—	—	580 172,14	2 177 804,09			

**2. Сведения о частях границ уточняемого земельного участка с кадастровым номером** 53:23:8123202:172

Обозначение части границ		Горизонтальное проложение (S), м	Описание прохождения части границ	Отметка о наличии земельного спора о местоположении границ земельного участка
от т.	до т.			
1	2	3	4	5
н65У	н218У	0,43	—	—
н218У	н219У	6,65		
н219У	н220У	3,74		
н220У	н108У	7,12		
н108У	н66У	0,19		
н66У	н65У	3,77		

**3. Общие сведения об уточняемом земельном участке с кадастровым номером** 53:23:8123202:172

№ п/п	Наименование характеристики земельного участка	Значение характеристики
1	2	3
1	Адрес земельного участка	Российская Федерация, Новгородская область, Великий Новгород г.о., Великий Новгород г, 2 комплекс гаражей по пр Александра Корсунова тер, уч 194ж
	Местоположение земельного участка (при отсутствии присвоенного адреса)	—
	Дополнительные сведения о местоположении земельного участка	—
2	Площадь земельного участка ± величина погрешности определения площади ( $P \pm \Delta P$ ), м <sup>2</sup>	27 ± 2

1	2	3
3	Формула, примененная для расчета предельной допустимой погрешности определения площади земельного участка ( $\Delta P$ ), м <sup>2</sup>	$3,5*0,10*\sqrt{(27,00)} = 2$
4	Площадь земельного участка согласно сведениям Единого государственного реестра недвижимости (Ркад), м <sup>2</sup>	23
5	Оценка расхождения Р и Ркад (Р - Ркад), м <sup>2</sup>	4
6	Предельный минимальный и максимальный размеры земельного участка (Рмин и Рмакс), м <sup>2</sup>	Рмин = 18 Рмакс = 45
7	Кадастровый или иной номер (обозначение) здания, сооружения, объекта незавершенного строительства, расположенного на земельном участке	53:23:8123202:697
8	Иные сведения	—

**1. Сведения о характерных точках границы уточняемого земельного участка с кадастровым номером** 53:23:8123202:173

Зона № 2

Обозначение характерных точек границ	Существующие координаты, м		Уточненные координаты, м		Метод определения координат	Средняя квадратическая погрешность определения координат характерной точки (Mt), м	Формулы, примененные для расчета средней квадратической погрешности определения координат характерной точки (Mt), м
	X	Y	X	Y			
1	2	3	4	5	6	7	8
н29У	—	—	580 174,27	2 177 800,95	Метод спутниковых геодезических измерений (определений)	0,10	$\sqrt{(0,04^2 + 0,09^2)} = 0,10$
н246У	—	—	580 180,04	2 177 803,85			
н219У	—	—	580 178,39	2 177 807,43			
н218У	—	—	580 172,52	2 177 804,30			
н29У	—	—	580 174,27	2 177 800,95			

**2. Сведения о частях границ уточняемого земельного участка с кадастровым номером** 53:23:8123202:173

Обозначение части границ		Горизонтальное проложение (S), м	Описание прохождения части границ	Отметка о наличии земельного спора о местоположении границ земельного участка
от т.	до т.			

1	2	3	4	5
н29У	н246У	6,46	—	—
н246У	н219У	3,94		
н219У	н218У	6,65		
н218У	н29У	3,78		

**3. Общие сведения об уточняемом земельном участке с кадастровым номером** 53:23:8123202:173

№ п/п	Наименование характеристики земельного участка	Значение характеристики
1	2	3
1	Адрес земельного участка	Российская Федерация, Новгородская область, Великий Новгород г.о., Великий Новгород г, 2 комплекс гаражей по пр Александра Корсунова тер, уч 194е
	Местоположение земельного участка (при отсутствии присвоенного адреса)	—
	Дополнительные сведения о местоположении земельного участка	—
2	Площадь земельного участка ± величина погрешности определения площади ( $P \pm \Delta P$ ), м <sup>2</sup>	$25 \pm 2$
3	Формула, примененная для расчета предельной допустимой погрешности определения площади земельного участка ( $\Delta P$ ), м <sup>2</sup>	$3,5 * 0,10 * \sqrt{(25,00)} = 2$
4	Площадь земельного участка согласно сведениям Единого государственного реестра недвижимости (Ркад), м <sup>2</sup>	25
5	Оценка расхождения Р и Ркад ( $P - P_{кад}$ ), м <sup>2</sup>	0
6	Предельный минимальный и максимальный размеры земельного участка (Рмин и Рмакс), м <sup>2</sup>	Рмин = 18 Рмакс = 45
7	Кадастровый или иной номер (обозначение) здания, сооружения, объекта незавершенного строительства, расположенного на земельном участке	53:23:8123202:617
8	Иные сведения	—

**1. Сведения о характерных точках границы уточняемого земельного участка с кадастровым номером 53:23:8123202:174**

Зона № <u>2</u>							
Обозначение характерных точек границ	Существующие координаты, м		Уточненные координаты, м		Метод определения координат	Средняя квадратическая погрешность определения координат характерной точки (Mt), м	Формулы, примененные для расчета средней квадратической погрешности определения координат характерной точки (Mt), м
	X	Y	X	Y			
1	2	3	4	5	6	7	8
н28У	—	—	580 175,92	2 177 797,69	Метод спутниковых геодезических измерений (определений)	0,10	$\sqrt{(0,04^2 + 0,09^2)} = 0,10$
н268У	—	—	580 181,67	2 177 800,34			
н246У	—	—	580 180,04	2 177 803,85			
н29У	—	—	580 174,27	2 177 800,95			
н28У	—	—	580 175,92	2 177 797,69			
н28У	—	—	580 175,92	2 177 797,69			

**2. Сведения о частях границ уточняемого земельного участка с кадастровым номером 53:23:8123202:174**

Обозначение части границ		Горизонтальное проложение (S), м	Описание прохождения части границ	Отметка о наличии земельного спора о местоположении границ земельного участка
от т.	до т.			
1	2	3	4	5
н28У	н268У	6,33	—	—
н268У	н246У	3,87		
н246У	н29У	6,46		
н29У	н28У	3,65		

**3. Общие сведения об уточняемом земельном участке с кадастровым номером 53:23:8123202:174**

№ п/п	Наименование характеристики земельного участка	Значение характеристики
1	2	3
1	2	3

1	2	3
1	Адрес земельного участка	Российская Федерация, Новгородская область, Великий Новгород г.о., Великий Новгород г, 2 комплекс гаражей по пр Александра Корсунова тер, уч 194а
	Местоположение земельного участка (при отсутствии присвоенного адреса)	—
	Дополнительные сведения о местоположении земельного участка	—
2	Площадь земельного участка ± величина погрешности определения площади ( $P \pm \Delta P$ ), м <sup>2</sup>	$24 \pm 2$
3	Формула, примененная для расчета предельной допустимой погрешности определения площади земельного участка ( $\Delta P$ ), м <sup>2</sup>	$3,5 * 0,10 * \sqrt{(24,00)} = 2$
4	Площадь земельного участка согласно сведениям Единого государственного реестра недвижимости (Ркад), м <sup>2</sup>	24
5	Оценка расхождения P и Ркад ( $P - P_{кад}$ ), м <sup>2</sup>	0
6	Предельный минимальный и максимальный размеры земельного участка (Рмин и Рмакс), м <sup>2</sup>	Рмин = 18 Рмакс = 45
7	Кадастровый или иной номер (обозначение) здания, сооружения, объекта незавершенного строительства, расположенного на земельном участке	53:23:8123202:740
8	Иные сведения	—

**1. Сведения о характерных точках границы уточняемого земельного участка с кадастровым номером 53:23:8123202:175**

Зона № <u>2</u>							
Обозначение характерных точек границ	Существующие координаты, м		Уточненные координаты, м		Метод определения координат	Средняя квадратическая погрешность определения координат характерной точки (Mt), м	Формулы, примененные для расчета средней квадратической погрешности определения координат характерной точки (Mt), м
	X	Y	X	Y			
1	2	3	4	5	6	7	8
н309У	—	—	580 177,54	2 177 794,35	Метод спутниковых геодезических измерений (определений)	0,10	$\sqrt{(0,04^2 + 0,09^2)} = 0,10$
н310У	—	—	580 183,25	2 177 796,90			
н268У	—	—	580 181,67	2 177 800,34			

1	2	3	4	5	6	7	8
н28У	—	—	580 175,92	2 177 797,69	Метод спутниковых геодезических измерений (определений)	0,10	$\sqrt{(0,04^2 + 0,09^2)} = 0,10$
н309У	—	—	580 177,54	2 177 794,35			

**2. Сведения о частях границ уточняемого земельного участка с кадастровым номером** 53:23:8123202:175

Обозначение части границ		Горизонтальное проложение (S), м	Описание прохождения части границ	Отметка о наличии земельного спора о местоположении границ земельного участка
от т.	до т.			
1	2	3	4	5
н309У	н310У	6,25	—	—
н310У	н268У	3,79		
н268У	н28У	6,33		
н28У	н309У	3,71		

**3. Общие сведения об уточняемом земельном участке с кадастровым номером** 53:23:8123202:175

№ п/п	Наименование характеристики земельного участка	Значение характеристики
1	2	3
1	Адрес земельного участка	Российская Федерация, Новгородская область, Великий Новгород г.о., Великий Новгород г, 2 комплекс гаражей по пр Александра Корсунова тер, уч 194
	Местоположение земельного участка (при отсутствии присвоенного адреса)	—
	Дополнительные сведения о местоположении земельного участка	—
2	Площадь земельного участка ± величина погрешности определения площади (P ± ΔP), м²	24 ± 2
3	Формула, примененная для расчета предельной допустимой погрешности определения площади земельного участка (ΔP), м²	$3,5 * 0,10 * \sqrt{(24,00)} = 2$
4	Площадь земельного участка согласно сведениям Единого государственного реестра недвижимости (Pкад), м²	21
5	Оценка расхождения P и Pкад (P - Pкад), м²	3
6	Предельный минимальный и максимальный размеры земельного участка (Pмин и Pмакс), м²	Pмин = 18 Pмакс = 45
7	Кадастровый или иной номер (обозначение) здания, сооружения, объекта незавершенного строительства, расположенного на земельном участке	53:23:8123202:987
8	Иные сведения	—

**1. Сведения о характерных точках границы уточняемого земельного участка с кадастровым номером 53:23:8123202:176**

Зона № <u>2</u>							
Обозначение характерных точек границ	Существующие координаты, м		Уточненные координаты, м		Метод определения координат	Средняя квадратическая погрешность определения координат характерной точки (Mt), м	Формулы, примененные для расчета средней квадратической погрешности определения координат характерной точки (Mt), м
	X	Y	X	Y			
1	2	3	4	5	6	7	8
н323У	—	—	580 179,07	2 177 791,28	Метод спутниковых геодезических измерений (определений)	0,10	$\sqrt{(0,04^2 + 0,09^2)} = 0,10$
н324У	—	—	580 184,66	2 177 793,87			
н310У	—	—	580 183,25	2 177 796,90			
н309У	—	—	580 177,54	2 177 794,35			
н325У	—	—	580 177,74	2 177 793,96			
н323У	—	—	580 179,07	2 177 791,28			

**2. Сведения о частях границ уточняемого земельного участка с кадастровым номером 53:23:8123202:176**

Обозначение части границ		Горизонтальное проложение (S), м	Описание прохождения части границ	Отметка о наличии земельного спора о местоположении границ земельного участка
от т.	до т.			
1	2	3	4	5
н323У	н324У	6,16	—	—
н324У	н310У	3,34		
н310У	н309У	6,25		
н309У	н325У	0,44		
н325У	н323У	2,99		

**3. Общие сведения об уточняемом земельном участке с кадастровым номером 53:23:8123202:176**

№ п/п	Наименование характеристики земельного участка	Значение характеристики
1	2	3

1	2	3
1	Адрес земельного участка	Российская Федерация, Новгородская область, Великий Новгород г.о., Великий Новгород г, 2 комплекс гаражей по пр Александра Корсунова тер, уч 195
	Местоположение земельного участка (при отсутствии присвоенного адреса)	—
	Дополнительные сведения о местоположении земельного участка	—
2	Площадь земельного участка ± величина погрешности определения площади ( $P \pm \Delta P$ ), м <sup>2</sup>	$21 \pm 2$
3	Формула, примененная для расчета предельной допустимой погрешности определения площади земельного участка ( $\Delta P$ ), м <sup>2</sup>	$3,5 * 0,10 * \sqrt{(21,00)} = 2$
4	Площадь земельного участка согласно сведениям Единого государственного реестра недвижимости (Ркад), м <sup>2</sup>	21
5	Оценка расхождения Р и Ркад ( $P - P_{кад}$ ), м <sup>2</sup>	0
6	Предельный минимальный и максимальный размеры земельного участка (Рмин и Рмакс), м <sup>2</sup>	Рмин = 18 Рмакс = 45
7	Кадастровый или иной номер (обозначение) здания, сооружения, объекта незавершенного строительства, расположенного на земельном участке	53:23:8123202:575
8	Иные сведения	—

**1. Сведения о характерных точках границы уточняемого земельного участка с кадастровым номером 53:23:8123202:177**

Зона № <u>2</u>							
Обозначение характерных точек границ	Существующие координаты, м		Уточненные координаты, м		Метод определения координат	Средняя квадратическая погрешность определения координат характерной точки (Mt), м	Формулы, примененные для расчета средней квадратической погрешности определения координат характерной точки (Mt), м
	X	Y	X	Y			
1	2	3	4	5	6	7	8
н335У	—	—	580 180,64	2 177 787,82	Метод спутниковых геодезических измерений (определений)	0,10	$\sqrt{(0,04^2 + 0,09^2)} = 0,10$
н334У	—	—	580 186,29	2 177 790,32			
н324У	—	—	580 184,66	2 177 793,87			



1	2	3	4	5	6	7	8
н323У	—	—	580 179,07	2 177 791,28	Метод спутниковых геодезических измерений (определений)	0,10	$\sqrt{(0,04^2 + 0,09^2)} = 0,10$
н369У	—	—	580 179,22	2 177 790,97			
н335У	—	—	580 180,64	2 177 787,82			

**2. Сведения о частях границ уточняемого земельного участка с кадастровым номером** 53:23:8123202:177

Обозначение части границ		Горизонтальное проложение (S), м	Описание прохождения части границ	Отметка о наличии земельного спора о местоположении границ земельного участка
от т.	до т.			
1	2	3	4	5
н335У	н334У	6,18	—	—
н334У	н324У	3,91		
н324У	н323У	6,16		
н323У	н369У	0,34		
н369У	н335У	3,46		

**3. Общие сведения об уточняемом земельном участке с кадастровым номером** 53:23:8123202:177

№ п/п	Наименование характеристики земельного участка	Значение характеристики
1	2	3
1	Адрес земельного участка	Российская Федерация, Новгородская область, Великий Новгород г.о., Великий Новгород г, 2 комплекс гаражей по пр Александра Корсунова тер, уч 196
	Местоположение земельного участка (при отсутствии присвоенного адреса)	—
	Дополнительные сведения о местоположении земельного участка	—
2	Площадь земельного участка ± величина погрешности определения площади ( $P \pm \Delta P$ ), м <sup>2</sup>	24 ± 2
3	Формула, примененная для расчета предельной допустимой погрешности определения площади земельного участка ( $\Delta P$ ), м <sup>2</sup>	$3,5 * 0,10 * \sqrt{(24,00)} = 2$
4	Площадь земельного участка согласно сведениям Единого государственного реестра недвижимости (Ркад), м <sup>2</sup>	23
5	Оценка расхождения Р и Ркад ( $P - P_{кад}$ ), м <sup>2</sup>	1
6	Предельный минимальный и максимальный размеры земельного участка (Рмин и Рмакс), м <sup>2</sup>	Рмин = 18 Рмакс = 45

1	2	3
7	Кадастровый или иной номер (обозначение) здания, сооружения, объекта незавершенного строительства, расположенного на земельном участке	53:23:8123202:718
8	Иные сведения	—

**1. Сведения о характерных точках границы уточняемого земельного участка с кадастровым номером** 53:23:8123202:178

Зона № 2

Обозначение характерных точек границ	Существующие координаты, м		Уточненные координаты, м		Метод определения координат	Средняя квадратическая погрешность определения координат характерной точки (Mt), м	Формулы, примененные для расчета средней квадратической погрешности определения координат характерной точки (Mt), м
	X	Y	X	Y			
1	2	3	4	5	6	7	8
н286У	—	—	580 182,08	2 177 784,65	Метод спутниковых геодезических измерений (определений)	0,10	$\sqrt{(0,04^2 + 0,09^2)} = 0,10$
н285У	—	—	580 187,78	2 177 787,09			
н334У	—	—	580 186,29	2 177 790,32			
н335У	—	—	580 180,64	2 177 787,82			
н286У	—	—	580 182,08	2 177 784,65			

**2. Сведения о частях границ уточняемого земельного участка с кадастровым номером** 53:23:8123202:178

Обозначение части границ		Горизонтальное проложение (S), м	Описание прохождения части границ	Отметка о наличии земельного спора о местоположении границ земельного участка
от т.	до т.			
1	2	3	4	5
н286У	н285У	6,20	—	—
н285У	н334У	3,56		
н334У	н335У	6,18		
н335У	н286У	3,48		

**3. Общие сведения об уточняемом земельном участке с кадастровым номером** 53:23:8123202:178

№ п/п	Наименование характеристики земельного участка	Значение характеристики
1	2	3
1	Адрес земельного участка	Российская Федерация, Новгородская область, Великий Новгород г.о., Великий Новгород г, 2 комплекс гаражей по пр Александра Корсунова тер, уч 197
	Местоположение земельного участка (при отсутствии присвоенного адреса)	—
	Дополнительные сведения о местоположении земельного участка	—
2	Площадь земельного участка ± величина погрешности определения площади ( $P \pm \Delta P$ ), м <sup>2</sup>	$22 \pm 2$
3	Формула, примененная для расчета предельной допустимой погрешности определения площади земельного участка ( $\Delta P$ ), м <sup>2</sup>	$3,5 * 0,10 * \sqrt{(22,00)} = 2$
4	Площадь земельного участка согласно сведениям Единого государственного реестра недвижимости (Ркад), м <sup>2</sup>	21
5	Оценка расхождения P и Ркад ( $P - P_{кад}$ ), м <sup>2</sup>	1
6	Предельный минимальный и максимальный размеры земельного участка (Рмин и Рмакс), м <sup>2</sup>	Рмин = 18 Рмакс = 45
7	Кадастровый или иной номер (обозначение) здания, сооружения, объекта незавершенного строительства, расположенного на земельном участке	53:23:8123202:762
8	Иные сведения	—

**1. Сведения о характерных точках границы уточняемого земельного участка с кадастровым номером** 53:23:8123202:179

Зона № <u>2</u>							
Обозначение характерных точек границ	Существующие координаты, м		Уточненные координаты, м		Метод определения координат	Средняя квадратическая погрешность определения координат характерной точки (Mt), м	Формулы, примененные для расчета средней квадратической погрешности определения координат характерной точки (Mt), м
	X	Y	X	Y			
1	2	3	4	5	6	7	8
н283У	—	—	580 183,92	2 177 780,57	Метод спутниковых геодезических измерений (определений)	0,10	$\sqrt{(0,04^2 + 0,09^2)} = 0,10$

1	2	3	4	5	6	7	8
н284У	—	—	580 189,64	2 177 783,08	Метод спутниковых геодезических измерений (определений)	0,10	$\sqrt{(0,04^2 + 0,09^2)} = 0,10$
н285У	—	—	580 187,78	2 177 787,09			
н286У	—	—	580 182,08	2 177 784,65			
н287У	—	—	580 183,86	2 177 780,71			
н283У	—	—	580 183,92	2 177 780,57			

**2. Сведения о частях границ уточняемого земельного участка с кадастровым номером** 53:23:8123202:179

Обозначение части границ		Горизонтальное проложение (S), м	Описание прохождения части границ	Отметка о наличии земельного спора о местоположении границ земельного участка
от т.	до т.			
1	2	3	4	5
н283У	н284У	6,25	—	—
н284У	н285У	4,42		
н285У	н286У	6,20		
н286У	н287У	4,32		
н287У	н283У	0,15		

**3. Общие сведения об уточняемом земельном участке с кадастровым номером** 53:23:8123202:179

№ п/п	Наименование характеристики земельного участка	Значение характеристики
1	2	3
1	Адрес земельного участка	Российская Федерация, Новгородская область, Великий Новгород г.о., Великий Новгород г, 2 комплекс гаражей по пр Александра Корсунова тер, уч 198
	Местоположение земельного участка (при отсутствии присвоенного адреса)	—
	Дополнительные сведения о местоположении земельного участка	—
2	Площадь земельного участка ± величина погрешности определения площади ( $P \pm \Delta P$ ), м <sup>2</sup>	28 ± 2
3	Формула, примененная для расчета предельной допустимой погрешности определения площади земельного участка ( $\Delta P$ ), м <sup>2</sup>	$3,5 * 0,10 * \sqrt{(28,00)} = 2$
4	Площадь земельного участка согласно сведениям Единого государственного реестра недвижимости (Ркад), м <sup>2</sup>	22

1	2	3
5	Оценка расхождения Р и Ркад (Р - Ркад), м <sup>2</sup>	6
6	Предельный минимальный и максимальный размеры земельного участка (Рмин и Рмакс), м <sup>2</sup>	Рмин = 18 Рмакс = 45
7	Кадастровый или иной номер (обозначение) здания, сооружения, объекта незавершенного строительства, расположенного на земельном участке	53:23:8123202:1034
8	Иные сведения	—

**1. Сведения о характерных точках границы уточняемого земельного участка с кадастровым номером 53:23:8123202:180**

Зона №		2					
Обозначение характерных точек границ	Существующие координаты, м		Уточненные координаты, м		Метод определения координат	Средняя квадратическая погрешность определения координат характерной точки (Mt), м	Формулы, примененные для расчета средней квадратической погрешности определения координат характерной точки (Mt), м
	X	Y	X	Y			
1	2	3	4	5	6	7	8
н396У	—	—	580 185,40	2 177 777,29	Метод спутниковых геодезических измерений (определений)	0,10	$\sqrt{(0,04^2 + 0,09^2)} = 0,10$
н395У	—	—	580 191,16	2 177 779,78			
н284У	—	—	580 189,64	2 177 783,08			
н283У	—	—	580 183,92	2 177 780,57			
н414У	—	—	580 185,31	2 177 777,49			
н396У	—	—	580 185,40	2 177 777,29			

**2. Сведения о частях границ уточняемого земельного участка с кадастровым номером 53:23:8123202:180**

Обозначение части границ		Горизонтальное проложение (S), м	Описание прохождения части границ	Отметка о наличии земельного спора о местоположении границ земельного участка
от т.	до т.			
1	2	3	4	5
н396У	н395У	6,28	—	—

1	2	3	4	5
н395У	н284У	3,63	—	—
н284У	н283У	6,25		
н283У	н414У	3,38		
н414У	н396У	0,22		

**3. Общие сведения об уточняемом земельном участке с кадастровым номером** 53:23:8123202:180

№ п/п	Наименование характеристики земельного участка	Значение характеристики
1	2	3
1	Адрес земельного участка	Российская Федерация, Новгородская область, Великий Новгород г.о., Великий Новгород г, 2 комплекс гаражей по пр Александра Корсунова тер, уч 199
	Местоположение земельного участка (при отсутствии присвоенного адреса)	—
	Дополнительные сведения о местоположении земельного участка	—
2	Площадь земельного участка ± величина погрешности определения площади ( $P \pm \Delta P$ ), м <sup>2</sup>	$23 \pm 2$
3	Формула, примененная для расчета предельной допустимой погрешности определения площади земельного участка ( $\Delta P$ ), м <sup>2</sup>	$3,5 * 0,10 * \sqrt{(23,00)} = 2$
4	Площадь земельного участка согласно сведениям Единого государственного реестра недвижимости (Ркад), м <sup>2</sup>	21
5	Оценка расхождения Р и Ркад ( $P - P_{кад}$ ), м <sup>2</sup>	2
6	Предельный минимальный и максимальный размеры земельного участка (Рмин и Рмакс), м <sup>2</sup>	Рмин = 18 Рмакс = 45
7	Кадастровый или иной номер (обозначение) здания, сооружения, объекта незавершенного строительства, расположенного на земельном участке	53:23:8123202:741
8	Иные сведения	—

**1. Сведения о характерных точках границы уточняемого земельного участка с кадастровым номером 53:23:8123202:181**

Зона № <u>2</u>							
Обозначение характерных точек границ	Существующие координаты, м		Уточненные координаты, м		Метод определения координат	Средняя квадратическая погрешность определения координат характерной точки (Mt), м	Формулы, примененные для расчета средней квадратической погрешности определения координат характерной точки (Mt), м
	X	Y	X	Y			
1	2	3	4	5	6	7	8
н367У	—	—	580 186,84	2 177 774,12	Метод спутниковых геодезических измерений (определений)	0,10	$\sqrt{(0,04^2 + 0,09^2)} = 0,10$
н366У	—	—	580 192,62	2 177 776,61			
н395У	—	—	580 191,16	2 177 779,78			
н396У	—	—	580 185,40	2 177 777,29			
н397У	—	—	580 186,61	2 177 774,62			
н367У	—	—	580 186,84	2 177 774,12			

**2. Сведения о частях границ уточняемого земельного участка с кадастровым номером 53:23:8123202:181**

Обозначение части границ		Горизонтальное проложение (S), м	Описание прохождения части границ	Отметка о наличии земельного спора о местоположении границ земельного участка
от т.	до т.			
1	2	3	4	5
н367У	н366У	6,29	—	—
н366У	н395У	3,49		
н395У	н396У	6,28		
н396У	н397У	2,93		
н397У	н367У	0,55		

**3. Общие сведения об уточняемом земельном участке с кадастровым номером 53:23:8123202:181**

№ п/п	Наименование характеристики земельного участка	Значение характеристики
1	2	3
1	2	3

1	2	3
1	Адрес земельного участка	Российская Федерация, Новгородская область, Великий Новгород г.о., Великий Новгород г, 2 комплекс гаражей по пр Александра Корсунова тер, уч 200
	Местоположение земельного участка (при отсутствии присвоенного адреса)	—
	Дополнительные сведения о местоположении земельного участка	—
2	Площадь земельного участка ± величина погрешности определения площади ( $P \pm \Delta P$ ), м <sup>2</sup>	$22 \pm 2$
3	Формула, примененная для расчета предельной допустимой погрешности определения площади земельного участка ( $\Delta P$ ), м <sup>2</sup>	$3,5 * 0,10 * \sqrt{(22,00)} = 2$
4	Площадь земельного участка согласно сведениям Единого государственного реестра недвижимости (Ркад), м <sup>2</sup>	21
5	Оценка расхождения Р и Ркад ( $P - P_{кад}$ ), м <sup>2</sup>	1
6	Предельный минимальный и максимальный размеры земельного участка (Рмин и Рмакс), м <sup>2</sup>	Рмин = 18 Рмакс = 45
7	Кадастровый или иной номер (обозначение) здания, сооружения, объекта незавершенного строительства, расположенного на земельном участке	53:23:8123202:1037
8	Иные сведения	—

**1. Сведения о характерных точках границы уточняемого земельного участка с кадастровым номером 53:23:8123202:182**

Зона № <u>2</u>							
Обозначение характерных точек границ	Существующие координаты, м		Уточненные координаты, м		Метод определения координат	Средняя квадратическая погрешность определения координат характерной точки (Mt), м	Формулы, примененные для расчета средней квадратической погрешности определения координат характерной точки (Mt), м
	X	Y	X	Y			
1	2	3	4	5	6	7	8
н364У	—	—	580 188,32	2 177 770,83	Метод спутниковых геодезических измерений (определений)	0,10	$\sqrt{(0,04^2 + 0,09^2)} = 0,10$
н365У	—	—	580 194,10	2 177 773,42			
н366У	—	—	580 192,62	2 177 776,61			



1	2	3	4	5	6	7	8
н367У	—	—	580 186,84	2 177 774,12	Метод спутниковых геодезических измерений (определений)	0,10	$\sqrt{(0,04^2 + 0,09^2)} = 0,10$
н368У	—	—	580 188,01	2 177 771,53			
н364У	—	—	580 188,32	2 177 770,83			

**2. Сведения о частях границ уточняемого земельного участка с кадастровым номером** 53:23:8123202:182

Обозначение части границ		Горизонтальное проложение (S), м	Описание прохождения части границ	Отметка о наличии земельного спора о местоположении границ земельного участка
от т.	до т.			
1	2	3	4	5
н364У	н365У	6,33	—	—
н365У	н366У	3,52		
н366У	н367У	6,29		
н367У	н368У	2,84		
н368У	н364У	0,77		

**3. Общие сведения об уточняемом земельном участке с кадастровым номером** 53:23:8123202:182

№ п/п	Наименование характеристики земельного участка	Значение характеристики
1	2	3
1	Адрес земельного участка	Российская Федерация, Новгородская область, Великий Новгород г.о., Великий Новгород г, 2 комплекс гаражей по пр Александра Корсунова тер, уч 201
	Местоположение земельного участка (при отсутствии присвоенного адреса)	—
	Дополнительные сведения о местоположении земельного участка	—
2	Площадь земельного участка ± величина погрешности определения площади ( $P \pm \Delta P$ ), м <sup>2</sup>	22 ± 2
3	Формула, примененная для расчета предельной допустимой погрешности определения площади земельного участка ( $\Delta P$ ), м <sup>2</sup>	$3,5 * 0,10 * \sqrt{(22,00)} = 2$
4	Площадь земельного участка согласно сведениям Единого государственного реестра недвижимости (Ркад), м <sup>2</sup>	22
5	Оценка расхождения Р и Ркад ( $P - P_{кад}$ ), м <sup>2</sup>	0
6	Предельный минимальный и максимальный размеры земельного участка (Рмин и Рмакс), м <sup>2</sup>	Рмин = 18 Рмакс = 45

1	2	3
7	Кадастровый или иной номер (обозначение) здания, сооружения, объекта незавершенного строительства, расположенного на земельном участке	53:23:8123202:696
8	Иные сведения	—

**1. Сведения о характерных точках границы уточняемого земельного участка с кадастровым номером** 53:23:8123202:183

Зона № <u>2</u>							
Обозначение характерных точек границ	Существующие координаты, м		Уточненные координаты, м		Метод определения координат	Средняя квадратическая погрешность определения координат характерной точки (Mt), м	Формулы, примененные для расчета средней квадратической погрешности определения координат характерной точки (Mt), м
	X	Y	X	Y			
1	2	3	4	5	6	7	8
н425У	—	—	580 195,65	2 177 770,06	Метод спутниковых геодезических измерений (определений)	0,10	$\sqrt{(0,04^2 + 0,09^2)} = 0,10$
н365У	—	—	580 194,10	2 177 773,42			
н364У	—	—	580 188,32	2 177 770,83			
н449У	—	—	580 189,43	2 177 768,38			
н426У	—	—	580 189,78	2 177 767,61			
н425У	—	—	580 195,65	2 177 770,06			

**2. Сведения о частях границ уточняемого земельного участка с кадастровым номером** 53:23:8123202:183

Обозначение части границ		Горизонтальное проложение (S), м	Описание прохождения части границ	Отметка о наличии земельного спора о местоположении границ земельного участка
от т.	до т.			
1	2	3	4	5
н425У	н365У	3,70	—	—
н365У	н364У	6,33		
н364У	н449У	2,69		
н449У	н426У	0,85		



1	2	3	4	5	6	7	8
н424У	—	—	580 197,06	2 177 767,01	Метод спутниковых геодезических измерений (определений)	0,10	$\sqrt{(0,04^2 + 0,09^2)} = 0,10$
н425У	—	—	580 195,65	2 177 770,06			
н426У	—	—	580 189,78	2 177 767,61			
н427У	—	—	580 191,05	2 177 764,81			
н428У	—	—	580 191,18	2 177 764,50			
н424У	—	—	580 197,06	2 177 767,01			

**2. Сведения о частях границ уточняемого земельного участка с кадастровым номером** 53:23:8123202:184

Обозначение части границ		Горизонтальное проложение (S), м	Описание прохождения части границ	Отметка о наличии земельного спора о местоположении границ земельного участка
от т.	до т.			
1	2	3	4	5
н424У	н425У	3,36	—	—
н425У	н426У	6,36		
н426У	н427У	3,07		
н427У	н428У	0,34		
н428У	н424У	6,39		

**3. Общие сведения об уточняемом земельном участке с кадастровым номером** 53:23:8123202:184

№ п/п	Наименование характеристики земельного участка	Значение характеристики
1	2	3
1	Адрес земельного участка	Российская Федерация, Новгородская область, Великий Новгород г.о., Великий Новгород г, 2 комплекс гаражей по пр Александра Корсунова тер, уч 203
	Местоположение земельного участка (при отсутствии присвоенного адреса)	—
	Дополнительные сведения о местоположении земельного участка	—
2	Площадь земельного участка ± величина погрешности определения площади (P ± ΔP), м²	22 ± 2
3	Формула, примененная для расчета предельной допустимой погрешности определения площади земельного участка (ΔP), м²	$3,5*0,10*\sqrt{(22,00)} = 2$

1	2	3
4	Площадь земельного участка согласно сведениям Единого государственного реестра недвижимости (Ркад), м <sup>2</sup>	21
5	Оценка расхождения Р и Ркад (Р - Ркад), м <sup>2</sup>	1
6	Предельный минимальный и максимальный размеры земельного участка (Рмин и Рмакс), м <sup>2</sup>	Рмин = 18 Рмакс = 45
7	Кадастровый или иной номер (обозначение) здания, сооружения, объекта незавершенного строительства, расположенного на земельном участке	53:23:8123202:755
8	Иные сведения	—

**1. Сведения о характерных точках границы уточняемого земельного участка с кадастровым номером** 53:23:8123202:185

Зона №		2					
Обозначение характерных точек границ	Существующие координаты, м		Уточненные координаты, м		Метод определения координат	Средняя квадратическая погрешность определения координат характерной точки (Mt), м	Формулы, примененные для расчета средней квадратической погрешности определения координат характерной точки (Mt), м
	X	Y	X	Y			
1	2	3	4	5	6	7	8
н529У	—	—	580 198,66	2 177 763,55	Метод спутниковых геодезических измерений (определений)	0,10	$\sqrt{(0,04^2 + 0,09^2)} = 0,10$
н424У	—	—	580 197,06	2 177 767,01			
н428У	—	—	580 191,18	2 177 764,50			
н530У	—	—	580 192,56	2 177 761,45			
н531У	—	—	580 192,76	2 177 761,00			
н529У	—	—	580 198,66	2 177 763,55			

**2. Сведения о частях границ уточняемого земельного участка с кадастровым номером** 53:23:8123202:185

Обозначение части границ		Горизонтальное проложение (S), м	Описание прохождения части границ	Отметка о наличии земельного спора о местоположении границ земельного участка
от т.	до т.			

1	2	3	4	5
н529У	н424У	3,81	—	—
н424У	н428У	6,39		
н428У	н530У	3,35		
н530У	н531У	0,49		
н531У	н529У	6,43		

**3. Общие сведения об уточняемом земельном участке с кадастровым номером** 53:23:8123202:185

№ п/п	Наименование характеристики земельного участка	Значение характеристики
1	2	3
1	Адрес земельного участка	Российская Федерация, Новгородская область, Великий Новгород г.о., Великий Новгород г, 2 комплекс гаражей по пр Александра Корсунова тер, уч 204
	Местоположение земельного участка (при отсутствии присвоенного адреса)	—
	Дополнительные сведения о местоположении земельного участка	—
2	Площадь земельного участка ± величина погрешности определения площади ( $P \pm \Delta P$ ), м <sup>2</sup>	$25 \pm 2$
3	Формула, примененная для расчета предельной допустимой погрешности определения площади земельного участка ( $\Delta P$ ), м <sup>2</sup>	$3,5 * 0,10 * \sqrt{(25,00)} = 2$
4	Площадь земельного участка согласно сведениям Единого государственного реестра недвижимости ( $R_{\text{кад}}$ ), м <sup>2</sup>	21
5	Оценка расхождения $P$ и $R_{\text{кад}}$ ( $P - R_{\text{кад}}$ ), м <sup>2</sup>	4
6	Предельный минимальный и максимальный размеры земельного участка ( $R_{\text{мин}}$ и $R_{\text{макс}}$ ), м <sup>2</sup>	$R_{\text{мин}} = 18$ $R_{\text{макс}} = 45$
7	Кадастровый или иной номер (обозначение) здания, сооружения, объекта незавершенного строительства, расположенного на земельном участке	53:23:8123202:695
8	Иные сведения	Аренда (в том числе, субаренда). Обременение возникает на основании: Договор аренды земельного участка с кадастровым номером 53:23:8123202:0185 № 2262. Свидетельство о праве на наследство по закону

**1. Сведения о характерных точках границы уточняемого земельного участка с кадастровым номером 53:23:8123202:186**

Зона № <u>2</u>							
Обозначение характерных точек границ	Существующие координаты, м		Уточненные координаты, м		Метод определения координат	Средняя квадратическая погрешность определения координат характерной точки (Mt), м	Формулы, примененные для расчета средней квадратической погрешности определения координат характерной точки (Mt), м
	X	Y	X	Y			
1	2	3	4	5	6	7	8
н531У	—	—	580 192,76	2 177 761,00	Метод спутниковых геодезических измерений (определений)	0,10	$\sqrt{(0,04^2 + 0,09^2)} = 0,10$
н561У	—	—	580 193,96	2 177 758,35			
н471У	—	—	580 194,18	2 177 757,88			
н470У	—	—	580 200,11	2 177 760,40			
н529У	—	—	580 198,66	2 177 763,55			
н531У	—	—	580 192,76	2 177 761,00			

**2. Сведения о частях границ уточняемого земельного участка с кадастровым номером 53:23:8123202:186**

Обозначение части границ		Горизонтальное проложение (S), м	Описание прохождения части границ	Отметка о наличии земельного спора о местоположении границ земельного участка
от т.	до т.			
1	2	3	4	5
н531У	н561У	2,91	—	—
н561У	н471У	0,52		
н471У	н470У	6,44		
н470У	н529У	3,47		
н529У	н531У	6,43		

**3. Общие сведения об уточняемом земельном участке с кадастровым номером 53:23:8123202:186**

№ п/п	Наименование характеристики земельного участка	Значение характеристики
1	2	3

1	2	3
1	Адрес земельного участка	Российская Федерация, Новгородская область, Великий Новгород г.о., Великий Новгород г, 2 комплекс гаражей по пр Александра Корсунова тер, уч 205
	Местоположение земельного участка (при отсутствии присвоенного адреса)	—
	Дополнительные сведения о местоположении земельного участка	—
2	Площадь земельного участка ± величина погрешности определения площади ( $P \pm \Delta P$ ), м <sup>2</sup>	$22 \pm 2$
3	Формула, примененная для расчета предельной допустимой погрешности определения площади земельного участка ( $\Delta P$ ), м <sup>2</sup>	$3,5 * 0,10 * \sqrt{(22,00)} = 2$
4	Площадь земельного участка согласно сведениям Единого государственного реестра недвижимости (Ркад), м <sup>2</sup>	21
5	Оценка расхождения P и Ркад (P - Ркад), м <sup>2</sup>	1
6	Предельный минимальный и максимальный размеры земельного участка (Рмин и Рмакс), м <sup>2</sup>	Рмин = 18 Рмакс = 45
7	Кадастровый или иной номер (обозначение) здания, сооружения, объекта незавершенного строительства, расположенного на земельном участке	53:23:0000000:7143
8	Иные сведения	—

**1. Сведения о характерных точках границы уточняемого земельного участка с кадастровым номером 53:23:8123202:187**

Зона № <u>2</u>							
Обозначение характерных точек границ	Существующие координаты, м		Уточненные координаты, м		Метод определения координат	Средняя квадратическая погрешность определения координат характерной точки (Mt), м	Формулы, примененные для расчета средней квадратической погрешности определения координат характерной точки (Mt), м
	X	Y	X	Y			
1	2	3	4	5	6	7	8
н469У	—	—	580 201,59	2 177 757,21	Метод спутниковых геодезических измерений (определений)	0,10	$\sqrt{(0,04^2 + 0,09^2)} = 0,10$
н470У	—	—	580 200,11	2 177 760,40			
н471У	—	—	580 194,18	2 177 757,88			



1	2	3	4	5	6	7	8
н472У	—	—	580 195,42	2 177 755,13	Метод спутниковых геодезических измерений (определений)	0,10	$\sqrt{(0,04^2 + 0,09^2)} = 0,10$
н473У	—	—	580 195,60	2 177 754,72			
н469У	—	—	580 201,59	2 177 757,21			

**2. Сведения о частях границ уточняемого земельного участка с кадастровым номером** 53:23:8123202:187

Обозначение части границ		Горизонтальное проложение (S), м	Описание прохождения части границ	Отметка о наличии земельного спора о местоположении границ земельного участка
от т.	до т.			
1	2	3	4	5
н469У	н470У	3,52	—	—
н470У	н471У	6,44		
н471У	н472У	3,02		
н472У	н473У	0,45		
н473У	н469У	6,49		

**3. Общие сведения об уточняемом земельном участке с кадастровым номером** 53:23:8123202:187

№ п/п	Наименование характеристики земельного участка	Значение характеристики
1	2	3
1	Адрес земельного участка	Российская Федерация, Новгородская область, Великий Новгород г.о., Великий Новгород г, 2 комплекс гаражей по пр Александра Корсунова тер, уч 206
	Местоположение земельного участка (при отсутствии присвоенного адреса)	—
	Дополнительные сведения о местоположении земельного участка	—
2	Площадь земельного участка ± величина погрешности определения площади ( $P \pm \Delta P$ ), м <sup>2</sup>	23 ± 2
3	Формула, примененная для расчета предельной допустимой погрешности определения площади земельного участка ( $\Delta P$ ), м <sup>2</sup>	$3,5 * 0,10 * \sqrt{(23,00)} = 2$
4	Площадь земельного участка согласно сведениям Единого государственного реестра недвижимости (Ркад), м <sup>2</sup>	21
5	Оценка расхождения Р и Ркад ( $P - P_{кад}$ ), м <sup>2</sup>	2
6	Предельный минимальный и максимальный размеры земельного участка (Рмин и Рмакс), м <sup>2</sup>	Рмин = 18 Рмакс = 45

1	2	3
7	Кадастровый или иной номер (обозначение) здания, сооружения, объекта незавершенного строительства, расположенного на земельном участке	—
8	Иные сведения	—

**1. Сведения о характерных точках границы уточняемого земельного участка с кадастровым номером** 53:23:8123202:188

Зона № 2

Обозначение характерных точек границ	Существующие координаты, м		Уточненные координаты, м		Метод определения координат	Средняя квадратическая погрешность определения координат характерной точки (Mt), м	Формулы, примененные для расчета средней квадратической погрешности определения координат характерной точки (Mt), м
	X	Y	X	Y			
1	2	3	4	5	6	7	8
н469У	—	—	580 201,59	2 177 757,21	Метод спутниковых геодезических измерений (определений)	0,10	$\sqrt{(0,04^2 + 0,09^2)} = 0,10$
н473У	—	—	580 195,60	2 177 754,72			
н526У	—	—	580 196,93	2 177 751,78			
н527У	—	—	580 197,05	2 177 751,51			
н528У	—	—	580 202,95	2 177 754,05			
н469У	—	—	580 201,59	2 177 757,21			

**2. Сведения о частях границ уточняемого земельного участка с кадастровым номером** 53:23:8123202:188

Обозначение части границ		Горизонтальное проложение (S), м	Описание прохождения части границ	Отметка о наличии земельного спора о местоположении границ земельного участка
от т.	до т.			
1	2	3	4	5
н469У	н473У	6,49	—	—
н473У	н526У	3,23		
н526У	н527У	0,30		
н527У	н528У	6,42		



1	2	3	4	5	6	7	8
н495У	—	—	580 198,62	2 177 748,03	Метод спутниковых геодезических измерений (определений)	0,10	$\sqrt{(0,04^2 + 0,09^2)} = 0,10$
н494У	—	—	580 204,50	2 177 750,54			
н528У	—	—	580 202,95	2 177 754,05			
н527У	—	—	580 197,05	2 177 751,51			
н580У	—	—	580 198,41	2 177 748,50			
н495У	—	—	580 198,62	2 177 748,03			

**2. Сведения о частях границ уточняемого земельного участка с кадастровым номером** 53:23:8123202:189

Обозначение части границ		Горизонтальное проложение (S), м	Описание прохождения части границ	Отметка о наличии земельного спора о местоположении границ земельного участка
от т.	до т.			
1	2	3	4	5
н495У	н494У	6,39	—	—
н494У	н528У	3,84		
н528У	н527У	6,42		
н527У	н580У	3,30		
н580У	н495У	0,51		

**3. Общие сведения об уточняемом земельном участке с кадастровым номером** 53:23:8123202:189

№ п/п	Наименование характеристики земельного участка	Значение характеристики
1	2	3
1	Адрес земельного участка	Российская Федерация, Новгородская область, Великий Новгород г.о., Великий Новгород г, 2 комплекс гаражей по пр Александра Корсунова тер, уч 208
	Местоположение земельного участка (при отсутствии присвоенного адреса)	—
	Дополнительные сведения о местоположении земельного участка	—
2	Площадь земельного участка ± величина погрешности определения площади (P ± ΔP), м²	25 ± 2
3	Формула, примененная для расчета предельной допустимой погрешности определения площади земельного участка (ΔP), м²	$3,5*0,10*\sqrt{(25,00)} = 2$

1	2	3
4	Площадь земельного участка согласно сведениям Единого государственного реестра недвижимости (Ркад), м <sup>2</sup>	21
5	Оценка расхождения Р и Ркад (Р - Ркад), м <sup>2</sup>	4
6	Предельный минимальный и максимальный размеры земельного участка (Рмин и Рмакс), м <sup>2</sup>	Рмин = 18 Рмакс = 45
7	Кадастровый или иной номер (обозначение) здания, сооружения, объекта незавершенного строительства, расположенного на земельном участке	—
8	Иные сведения	—

**1. Сведения о характерных точках границы уточняемого земельного участка с кадастровым номером** 53:23:8123202:190

Зона № 2

Обозначение характерных точек границ	Существующие координаты, м		Уточненные координаты, м		Метод определения координат	Средняя квадратическая погрешность определения координат характерной точки (Mt), м	Формулы, примененные для расчета средней квадратической погрешности определения координат характерной точки (Mt), м
	X	Y	X	Y			
1	2	3	4	5	6	7	8
н438У	—	—	580 200,43	2 177 744,05	Метод спутниковых геодезических измерений (определений)	0,10	$\sqrt{(0,04^2 + 0,09^2)} = 0,10$
н437У	—	—	580 206,26	2 177 746,67			
н494У	—	—	580 204,50	2 177 750,54			
н495У	—	—	580 198,62	2 177 748,03			
н496У	—	—	580 200,19	2 177 744,56			
н438У	—	—	580 200,43	2 177 744,05			

**2. Сведения о частях границ уточняемого земельного участка с кадастровым номером** 53:23:8123202:190

Обозначение части границ		Горизонтальное проложение (S), м	Описание прохождения части границ	Отметка о наличии земельного спора о местоположении границ земельного участка
от т.	до т.			

1	2	3	4	5
н438У	н437У	6,39	—	—
н437У	н494У	4,25		
н494У	н495У	6,39		
н495У	н496У	3,81		
н496У	н438У	0,56		

**3. Общие сведения об уточняемом земельном участке с кадастровым номером** 53:23:8123202:190

№ п/п	Наименование характеристики земельного участка	Значение характеристики
1	2	3
1	Адрес земельного участка	Российская Федерация, Новгородская область, Великий Новгород г.о., Великий Новгород г, 2 комплекс гаражей по пр Александра Корсунова тер, уч 209
	Местоположение земельного участка (при отсутствии присвоенного адреса)	—
	Дополнительные сведения о местоположении земельного участка	—
2	Площадь земельного участка ± величина погрешности определения площади ( $P \pm \Delta P$ ), м <sup>2</sup>	$28 \pm 2$
3	Формула, примененная для расчета предельной допустимой погрешности определения площади земельного участка ( $\Delta P$ ), м <sup>2</sup>	$3,5 * 0,10 * \sqrt{(28,00)} = 2$
4	Площадь земельного участка согласно сведениям Единого государственного реестра недвижимости ( $R_{\text{кад}}$ ), м <sup>2</sup>	26
5	Оценка расхождения $P$ и $R_{\text{кад}}$ ( $P - R_{\text{кад}}$ ), м <sup>2</sup>	2
6	Предельный минимальный и максимальный размеры земельного участка ( $R_{\text{мин}}$ и $R_{\text{макс}}$ ), м <sup>2</sup>	$R_{\text{мин}} = 18$ $R_{\text{макс}} = 45$
7	Кадастровый или иной номер (обозначение) здания, сооружения, объекта незавершенного строительства, расположенного на земельном участке	53:23:8123202:737
8	Иные сведения	—

**1. Сведения о характерных точках границы уточняемого земельного участка с кадастровым номером 53:23:8123202:191**

Зона № <u>2</u>							
Обозначение характерных точек границ	Существующие координаты, м		Уточненные координаты, м		Метод определения координат	Средняя квадратическая погрешность определения координат характерной точки (Mt), м	Формулы, примененные для расчета средней квадратической погрешности определения координат характерной точки (Mt), м
	X	Y	X	Y			
1	2	3	4	5	6	7	8
н554У	—	—	580 205,20	2 177 726,67	Метод спутниковых геодезических измерений (определений)	0,10	$\sqrt{(0,04^2 + 0,09^2)} = 0,10$
н558У	—	—	580 210,39	2 177 730,03			
н559У	—	—	580 208,46	2 177 732,85			
н560У	—	—	580 203,17	2 177 729,68			
н554У	—	—	580 205,20	2 177 726,67			

**2. Сведения о частях границ уточняемого земельного участка с кадастровым номером 53:23:8123202:191**

Обозначение части границ		Горизонтальное проложение (S), м	Описание прохождения части границ	Отметка о наличии земельного спора о местоположении границ земельного участка
от т.	до т.			
1	2	3	4	5
н554У	н558У	6,18	—	—
н558У	н559У	3,42		
н559У	н560У	6,17		
н560У	н554У	3,63		

**3. Общие сведения об уточняемом земельном участке с кадастровым номером 53:23:8123202:191**

№ п/п	Наименование характеристики земельного участка	Значение характеристики
1	2	3
1	2	3

1	2	3
1	Адрес земельного участка	Российская Федерация, Новгородская область, Великий Новгород г.о., Великий Новгород г, 2 комплекс гаражей по пр Александра Корсунова тер, уч 16а
	Местоположение земельного участка (при отсутствии присвоенного адреса)	—
	Дополнительные сведения о местоположении земельного участка	—
2	Площадь земельного участка ± величина погрешности определения площади ( $P \pm \Delta P$ ), м <sup>2</sup>	$22 \pm 2$
3	Формула, примененная для расчета предельной допустимой погрешности определения площади земельного участка ( $\Delta P$ ), м <sup>2</sup>	$3,5 * 0,10 * \sqrt{(22,00)} = 2$
4	Площадь земельного участка согласно сведениям Единого государственного реестра недвижимости (Ркад), м <sup>2</sup>	21
5	Оценка расхождения Р и Ркад ( $P - P_{кад}$ ), м <sup>2</sup>	1
6	Предельный минимальный и максимальный размеры земельного участка (Рмин и Рмакс), м <sup>2</sup>	Рмин = 18 Рмакс = 45
7	Кадастровый или иной номер (обозначение) здания, сооружения, объекта незавершенного строительства, расположенного на земельном участке	53:23:8123202:694
8	Иные сведения	—

**1. Сведения о характерных точках границы уточняемого земельного участка с кадастровым номером 53:23:8123202:192**

Зона № <u>2</u>							
Обозначение характерных точек границ	Существующие координаты, м		Уточненные координаты, м		Метод определения координат	Средняя квадратическая погрешность определения координат характерной точки (Mt), м	Формулы, примененные для расчета средней квадратической погрешности определения координат характерной точки (Mt), м
	X	Y	X	Y			
1	2	3	4	5	6	7	8
н489У	—	—	580 207,53	2 177 723,21	Метод спутниковых геодезических измерений (определений)	0,10	$\sqrt{(0,04^2 + 0,09^2)} = 0,10$
н598У	—	—	580 212,77	2 177 726,56			
н558У	—	—	580 210,39	2 177 730,03			



1	2	3	4	5	6	7	8
н554У	—	—	580 205,20	2 177 726,67	Метод спутниковых геодезических измерений (определений)	0,10	$\sqrt{(0,04^2 + 0,09^2)} = 0,10$
н489У	—	—	580 207,53	2 177 723,21			

**2. Сведения о частях границ уточняемого земельного участка с кадастровым номером** 53:23:8123202:192

Обозначение части границ		Горизонтальное проложение (S), м	Описание прохождения части границ	Отметка о наличии земельного спора о местоположении границ земельного участка
от т.	до т.			
1	2	3	4	5
н489У	н598У	6,22	—	—
н598У	н558У	4,21		
н558У	н554У	6,18		
н554У	н489У	4,17		

**3. Общие сведения об уточняемом земельном участке с кадастровым номером** 53:23:8123202:192

№ п/п	Наименование характеристики земельного участка	Значение характеристики
1	2	3
1	Адрес земельного участка	Российская Федерация, Новгородская область, Великий Новгород г.о., Великий Новгород г, 2 комплекс гаражей по пр Александра Корсунова тер, уч 16
	Местоположение земельного участка (при отсутствии присвоенного адреса)	—
	Дополнительные сведения о местоположении земельного участка	—
2	Площадь земельного участка ± величина погрешности определения площади ( $P \pm \Delta P$ ), м <sup>2</sup>	$26 \pm 2$
3	Формула, примененная для расчета предельной допустимой погрешности определения площади земельного участка ( $\Delta P$ ), м <sup>2</sup>	$3,5 * 0,10 * \sqrt{(26,00)} = 2$
4	Площадь земельного участка согласно сведениям Единого государственного реестра недвижимости (Ркад), м <sup>2</sup>	26
5	Оценка расхождения Р и Ркад ( $P - P_{кад}$ ), м <sup>2</sup>	0
6	Предельный минимальный и максимальный размеры земельного участка (Рмин и Рмакс), м <sup>2</sup>	Рмин = 18 Рмакс = 45
7	Кадастровый или иной номер (обозначение) здания, сооружения, объекта незавершенного строительства, расположенного на земельном участке	53:23:8123202:693
8	Иные сведения	—

**1. Сведения о характерных точках границы уточняемого земельного участка с кадастровым номером 53:23:8123202:193**

Зона № <u>2</u>							
Обозначение характерных точек границ	Существующие координаты, м		Уточненные координаты, м		Метод определения координат	Средняя квадратическая погрешность определения координат характерной точки (Mt), м	Формулы, примененные для расчета средней квадратической погрешности определения координат характерной точки (Mt), м
	X	Y	X	Y			
1	2	3	4	5	6	7	8
н576У	—	—	580 209,68	2 177 720,04	Метод спутниковых геодезических измерений (определений)	0,10	$\sqrt{(0,04^2 + 0,09^2)} = 0,10$
н581У	—	—	580 214,98	2 177 723,35			
н598У	—	—	580 212,77	2 177 726,56			
н489У	—	—	580 207,53	2 177 723,21			
н488У	—	—	580 209,49	2 177 720,31			
н576У	—	—	580 209,68	2 177 720,04			

**2. Сведения о частях границ уточняемого земельного участка с кадастровым номером 53:23:8123202:193**

Обозначение части границ		Горизонтальное проложение (S), м	Описание прохождения части границ	Отметка о наличии земельного спора о местоположении границ земельного участка
от т.	до т.			
1	2	3	4	5
н576У	н581У	6,25	—	—
н581У	н598У	3,90		
н598У	н489У	6,22		
н489У	н488У	3,50		
н488У	н576У	0,33		

**3. Общие сведения об уточняемом земельном участке с кадастровым номером 53:23:8123202:193**

№ п/п	Наименование характеристики земельного участка	Значение характеристики
1	2	3

1	2	3
1	Адрес земельного участка	Российская Федерация, Новгородская область, Великий Новгород г.о., Великий Новгород г, 2 комплекс гаражей по пр Александра Корсунова тер, уч 17
	Местоположение земельного участка (при отсутствии присвоенного адреса)	—
	Дополнительные сведения о местоположении земельного участка	—
2	Площадь земельного участка ± величина погрешности определения площади ( $P \pm \Delta P$ ), м <sup>2</sup>	$24 \pm 2$
3	Формула, примененная для расчета предельной допустимой погрешности определения площади земельного участка ( $\Delta P$ ), м <sup>2</sup>	$3,5 * 0,10 * \sqrt{(24,00)} = 2$
4	Площадь земельного участка согласно сведениям Единого государственного реестра недвижимости (Ркад), м <sup>2</sup>	24
5	Оценка расхождения P и Ркад (P - Ркад), м <sup>2</sup>	0
6	Предельный минимальный и максимальный размеры земельного участка (Рмин и Рмакс), м <sup>2</sup>	Рмин = 18 Рмакс = 45
7	Кадастровый или иной номер (обозначение) здания, сооружения, объекта незавершенного строительства, расположенного на земельном участке	53:23:8123202:761
8	Иные сведения	—

**1. Сведения о характерных точках границы уточняемого земельного участка с кадастровым номером 53:23:8123202:194**

Зона № <u>2</u>							
Обозначение характерных точек границ	Существующие координаты, м		Уточненные координаты, м		Метод определения координат	Средняя квадратическая погрешность определения координат характерной точки (Mt), м	Формулы, примененные для расчета средней квадратической погрешности определения координат характерной точки (Mt), м
	X	Y	X	Y			
1	2	3	4	5	6	7	8
н468У	—	—	580 211,78	2 177 717,00	Метод спутниковых геодезических измерений (определений)	0,10	$\sqrt{(0,04^2 + 0,09^2)} = 0,10$
н582У	—	—	580 217,06	2 177 720,33			
н581У	—	—	580 214,98	2 177 723,35			

1	2	3	4	5	6	7	8
н576У	—	—	580 209,68	2 177 720,04	Метод спутниковых геодезических измерений (определений)	0,10	$\sqrt{(0,04^2 + 0,09^2)} = 0,10$
н467У	—	—	580 211,60	2 177 717,26			
н468У	—	—	580 211,78	2 177 717,00			

**2. Сведения о частях границ уточняемого земельного участка с кадастровым номером** 53:23:8123202:194

Обозначение части границ		Горизонтальное проложение (S), м	Описание прохождения части границ	Отметка о наличии земельного спора о местоположении границ земельного участка
от т.	до т.			
1	2	3	4	5
н468У	н582У	6,24	—	—
н582У	н581У	3,67		
н581У	н576У	6,25		
н576У	н467У	3,38		
н467У	н468У	0,32		

**3. Общие сведения об уточняемом земельном участке с кадастровым номером** 53:23:8123202:194

№ п/п	Наименование характеристики земельного участка	Значение характеристики
1	2	3
1	Адрес земельного участка	Российская Федерация, Новгородская область, Великий Новгород г.о., Великий Новгород г, 2 комплекс гаражей по пр Александра Корсунова тер, уч 18а
	Местоположение земельного участка (при отсутствии присвоенного адреса)	—
	Дополнительные сведения о местоположении земельного участка	—
2	Площадь земельного участка ± величина погрешности определения площади ( $P \pm \Delta P$ ), м <sup>2</sup>	23 ± 2
3	Формула, примененная для расчета предельной допустимой погрешности определения площади земельного участка ( $\Delta P$ ), м <sup>2</sup>	$3,5 * 0,10 * \sqrt{(23,00)} = 2$
4	Площадь земельного участка согласно сведениям Единого государственного реестра недвижимости (Ркад), м <sup>2</sup>	22
5	Оценка расхождения Р и Ркад ( $P - P_{кад}$ ), м <sup>2</sup>	1
6	Предельный минимальный и максимальный размеры земельного участка (Рмин и Рмакс), м <sup>2</sup>	Рмин = 18 Рмакс = 45

1	2	3
7	Кадастровый или иной номер (обозначение) здания, сооружения, объекта незавершенного строительства, расположенного на земельном участке	53:23:8123202:558
8	Иные сведения	—

**1. Сведения о характерных точках границы уточняемого земельного участка с кадастровым номером** 53:23:8123202:195

Зона № 2

Обозначение характерных точек границ	Существующие координаты, м		Уточненные координаты, м		Метод определения координат	Средняя квадратическая погрешность определения координат характерной точки (Mt), м	Формулы, примененные для расчета средней квадратической погрешности определения координат характерной точки (Mt), м
	X	Y	X	Y			
1	2	3	4	5	6	7	8
н464У	—	—	580 213,73	2 177 714,01	Метод спутниковых геодезических измерений (определений)	0,10	$\sqrt{(0,04^2 + 0,09^2)} = 0,10$
н616У	—	—	580 219,03	2 177 717,45			
н582У	—	—	580 217,06	2 177 720,33			
н468У	—	—	580 211,78	2 177 717,00			
н464У	—	—	580 213,73	2 177 714,01			

**2. Сведения о частях границ уточняемого земельного участка с кадастровым номером** 53:23:8123202:195

Обозначение части границ		Горизонтальное проложение (S), м	Описание прохождения части границ	Отметка о наличии земельного спора о местоположении границ земельного участка
от т.	до т.			
1	2	3	4	5
н464У	н616У	6,32	—	—
н616У	н582У	3,49		
н582У	н468У	6,24		
н468У	н464У	3,57		

**3. Общие сведения об уточняемом земельном участке с кадастровым номером** 53:23:8123202:195

№ п/п	Наименование характеристики земельного участка	Значение характеристики
1	2	3
1	Адрес земельного участка	Российская Федерация, Новгородская область, Великий Новгород г.о., Великий Новгород г, 2 комплекс гаражей по пр Александра Корсунова тер, уч 19
	Местоположение земельного участка (при отсутствии присвоенного адреса)	—
	Дополнительные сведения о местоположении земельного участка	—
2	Площадь земельного участка ± величина погрешности определения площади ( $P \pm \Delta P$ ), м <sup>2</sup>	$22 \pm 2$
3	Формула, примененная для расчета предельной допустимой погрешности определения площади земельного участка ( $\Delta P$ ), м <sup>2</sup>	$3,5 * 0,10 * \sqrt{(22,00)} = 2$
4	Площадь земельного участка согласно сведениям Единого государственного реестра недвижимости ( $P_{\text{кад}}$ ), м <sup>2</sup>	22
5	Оценка расхождения $P$ и $P_{\text{кад}}$ ( $P - P_{\text{кад}}$ ), м <sup>2</sup>	0
6	Предельный минимальный и максимальный размеры земельного участка ( $P_{\text{мин}}$ и $P_{\text{макс}}$ ), м <sup>2</sup>	$P_{\text{мин}} = 18$ $P_{\text{макс}} = 45$
7	Кадастровый или иной номер (обозначение) здания, сооружения, объекта незавершенного строительства, расположенного на земельном участке	53:23:8123202:692
8	Иные сведения	—

**1. Сведения о характерных точках границы уточняемого земельного участка с кадастровым номером** 53:23:8123202:196

Зона № <u>2</u>							
Обозначение характерных точек границ	Существующие координаты, м		Уточненные координаты, м		Метод определения координат	Средняя квадратическая погрешность определения координат характерной точки ( $M_t$ ), м	Формулы, примененные для расчета средней квадратической погрешности определения координат характерной точки ( $M_t$ ), м
	X	Y	X	Y			
1	2	3	4	5	6	7	8
н522У	—	—	580 215,83	2 177 710,90	Метод спутниковых геодезических измерений (определений)	0,10	$\sqrt{(0,04^2 + 0,09^2)} = 0,10$

1	2	3	4	5	6	7	8
н667У	—	—	580 221,19	2 177 714,30	Метод спутниковых геодезических измерений (определений)	0,10	$\sqrt{(0,04^2 + 0,09^2)} = 0,10$
н616У	—	—	580 219,03	2 177 717,45			
н464У	—	—	580 213,73	2 177 714,01			
н522У	—	—	580 215,83	2 177 710,90			

**2. Сведения о частях границ уточняемого земельного участка с кадастровым номером** 53:23:8123202:196

Обозначение части границ		Горизонтальное проложение (S), м	Описание прохождения части границ	Отметка о наличии земельного спора о местоположении границ земельного участка
от т.	до т.			
1	2	3	4	5
н522У	н667У	6,35	—	—
н667У	н616У	3,82		
н616У	н464У	6,32		
н464У	н522У	3,75		

**3. Общие сведения об уточняемом земельном участке с кадастровым номером** 53:23:8123202:196

№ п/п	Наименование характеристики земельного участка	Значение характеристики
1	2	3
1	Адрес земельного участка	Российская Федерация, Новгородская область, Великий Новгород г.о., Великий Новгород г, 2 комплекс гаражей по пр Александра Корсунова тер, уч 20
	Местоположение земельного участка (при отсутствии присвоенного адреса)	—
	Дополнительные сведения о местоположении земельного участка	—
2	Площадь земельного участка ± величина погрешности определения площади (P ± ΔP), м <sup>2</sup>	24 ± 2
3	Формула, примененная для расчета предельной допустимой погрешности определения площади земельного участка (ΔP), м <sup>2</sup>	$3,5 * 0,10 * \sqrt{(24,00)} = 2$
4	Площадь земельного участка согласно сведениям Единого государственного реестра недвижимости (P <sub>кад</sub> ), м <sup>2</sup>	21
5	Оценка расхождения P и P <sub>кад</sub> (P - P <sub>кад</sub> ), м <sup>2</sup>	3
6	Предельный минимальный и максимальный размеры земельного участка (P <sub>мин</sub> и P <sub>макс</sub> ), м <sup>2</sup>	P <sub>мин</sub> = 18 P <sub>макс</sub> = 45

1	2	3
7	Кадастровый или иной номер (обозначение) здания, сооружения, объекта незавершенного строительства, расположенного на земельном участке	—
8	Иные сведения	—

**1. Сведения о характерных точках границы уточняемого земельного участка с кадастровым номером** 53:23:8123202:198

Зона № 2

Обозначение характерных точек границ	Существующие координаты, м		Уточненные координаты, м		Метод определения координат	Средняя квадратическая погрешность определения координат характерной точки (Mt), м	Формулы, примененные для расчета средней квадратической погрешности определения координат характерной точки (Mt), м
	X	Y	X	Y			
1	2	3	4	5	6	7	8
н557У	—	—	580 220,05	2 177 705,04	Метод спутниковых геодезических измерений (определений)	0,10	$\sqrt{(0,04^2 + 0,09^2)} = 0,10$
н634У	—	—	580 225,24	2 177 708,40			
н635У	—	—	580 223,12	2 177 711,49			
н556У	—	—	580 217,98	2 177 708,11			
н557У	—	—	580 220,05	2 177 705,04			

**2. Сведения о частях границ уточняемого земельного участка с кадастровым номером** 53:23:8123202:198

Обозначение части границ		Горизонтальное проложение (S), м	Описание прохождения части границ	Отметка о наличии земельного спора о местоположении границ земельного участка
от т.	до т.			
1	2	3	4	5
н557У	н634У	6,18	—	—
н634У	н635У	3,75		
н635У	н556У	6,15		
н556У	н557У	3,70		



**3. Общие сведения об уточняемом земельном участке с кадастровым номером 53:23:8123202:198**

№ п/п	Наименование характеристики земельного участка	Значение характеристики
1	2	3
1	Адрес земельного участка	Российская Федерация, Новгородская область, Великий Новгород г.о., Великий Новгород г, 2 комплекс гаражей по пр Александра Корсунова тер, уч 22
	Местоположение земельного участка (при отсутствии присвоенного адреса)	—
	Дополнительные сведения о местоположении земельного участка	—
2	Площадь земельного участка ± величина погрешности определения площади ( $P \pm \Delta P$ ), м <sup>2</sup>	$23 \pm 2$
3	Формула, примененная для расчета предельной допустимой погрешности определения площади земельного участка ( $\Delta P$ ), м <sup>2</sup>	$3,5 * 0,10 * \sqrt{(23,00)} = 2$
4	Площадь земельного участка согласно сведениям Единого государственного реестра недвижимости ( $R_{\text{кад}}$ ), м <sup>2</sup>	21
5	Оценка расхождения $P$ и $R_{\text{кад}}$ ( $P - R_{\text{кад}}$ ), м <sup>2</sup>	2
6	Предельный минимальный и максимальный размеры земельного участка ( $R_{\text{мин}}$ и $R_{\text{макс}}$ ), м <sup>2</sup>	$R_{\text{мин}} = 18$ $R_{\text{макс}} = 45$
7	Кадастровый или иной номер (обозначение) здания, сооружения, объекта незавершенного строительства, расположенного на земельном участке	53:23:8123202:691
8	Иные сведения	—

**1. Сведения о характерных точках границы уточняемого земельного участка с кадастровым номером 53:23:8123202:199**

Зона № <u>2</u>							
Обозначение характерных точек границ	Существующие координаты, м		Уточненные координаты, м		Метод определения координат	Средняя квадратическая погрешность определения координат характерной точки ( $M_t$ ), м	Формулы, примененные для расчета средней квадратической погрешности определения координат характерной точки ( $M_t$ ), м
	X	Y	X	Y			
1	2	3	4	5	6	7	8
н422У	—	—	580 222,16	2 177 702,05	Метод спутниковых геодезических измерений (определений)	0,10	$\sqrt{(0,04^2 + 0,09^2)} = 0,10$

1	2	3	4	5	6	7	8
н637У	—	—	580 227,27	2 177 705,45	Метод спутниковых геодезических измерений (определений)	0,10	$\sqrt{(0,04^2 + 0,09^2)} = 0,10$
н634У	—	—	580 225,24	2 177 708,40			
н557У	—	—	580 220,05	2 177 705,04			
н446У	—	—	580 220,21	2 177 704,81			
н422У	—	—	580 222,16	2 177 702,05			

**2. Сведения о частях границ уточняемого земельного участка с кадастровым номером** 53:23:8123202:199

Обозначение части границ		Горизонтальное проложение (S), м	Описание прохождения части границ	Отметка о наличии земельного спора о местоположении границ земельного участка
от т.	до т.			
1	2	3	4	5
н422У	н637У	6,14	—	—
н637У	н634У	3,58		
н634У	н557У	6,18		
н557У	н446У	0,28		
н446У	н422У	3,38		

**3. Общие сведения об уточняемом земельном участке с кадастровым номером** 53:23:8123202:199

№ п/п	Наименование характеристики земельного участка	Значение характеристики
1	2	3
1	Адрес земельного участка	Российская Федерация, Новгородская область, Великий Новгород г.о., Великий Новгород г, 2 комплекс гаражей по пр Александра Корсунова тер, уч 23
	Местоположение земельного участка (при отсутствии присвоенного адреса)	—
	Дополнительные сведения о местоположении земельного участка	—
2	Площадь земельного участка ± величина погрешности определения площади ( $P \pm \Delta P$ ), м <sup>2</sup>	$22 \pm 2$
3	Формула, примененная для расчета предельной допустимой погрешности определения площади земельного участка ( $\Delta P$ ), м <sup>2</sup>	$3,5 * 0,10 * \sqrt{(22,00)} = 2$
4	Площадь земельного участка согласно сведениям Единого государственного реестра недвижимости (Ркад), м <sup>2</sup>	21

1	2	3
5	Оценка расхождения Р и Ркад (Р - Ркад), м <sup>2</sup>	1
6	Предельный минимальный и максимальный размеры земельного участка (Рмин и Рмакс), м <sup>2</sup>	Рмин = 18 Рмакс = 45
7	Кадастровый или иной номер (обозначение) здания, сооружения, объекта незавершенного строительства, расположенного на земельном участке	—
8	Иные сведения	—

**1. Сведения о характерных точках границы уточняемого земельного участка с кадастровым номером 53:23:8123202:200**

Зона №		2					
Обозначение характерных точек границ	Существующие координаты, м		Уточненные координаты, м		Метод определения координат	Средняя квадратическая погрешность определения координат характерной точки (Mt), м	Формулы, примененные для расчета средней квадратической погрешности определения координат характерной точки (Mt), м
	X	Y	X	Y			
1	2	3	4	5	6	7	8
н361У	—	—	580 224,18	2 177 699,23	Метод спутниковых геодезических измерений (определений)	0,10	$\sqrt{(0,04^2 + 0,09^2)} = 0,10$
н636У	—	—	580 229,17	2 177 702,68			
н637У	—	—	580 227,27	2 177 705,45			
н422У	—	—	580 222,16	2 177 702,05			
н361У	—	—	580 224,18	2 177 699,23			

**2. Сведения о частях границ уточняемого земельного участка с кадастровым номером 53:23:8123202:200**

Обозначение части границ		Горизонтальное проложение (S), м	Описание прохождения части границ	Отметка о наличии земельного спора о местоположении границ земельного участка
от т.	до т.			
1	2	3	4	5
н361У	н636У	6,07	—	—
н636У	н637У	3,36		
н637У	н422У	6,14		



1	2	3	4	5	6	7	8
н360У	—	—	580 226,03	2 177 696,47	Метод спутниковых геодезических измерений (определений)	0,10	$\sqrt{(0,04^2 + 0,09^2)} = 0,10$
н675У	—	—	580 231,12	2 177 699,84			
н636У	—	—	580 229,17	2 177 702,68			
н361У	—	—	580 224,18	2 177 699,23			
н360У	—	—	580 226,03	2 177 696,47			

**2. Сведения о частях границ уточняемого земельного участка с кадастровым номером** 53:23:8123202:201

Обозначение части границ		Горизонтальное проложение (S), м	Описание прохождения части границ	Отметка о наличии земельного спора о местоположении границ земельного участка
от т.	до т.			
1	2	3	4	5
н360У	н675У	6,10	—	—
н675У	н636У	3,45		
н636У	н361У	6,07		
н361У	н360У	3,32		

**3. Общие сведения об уточняемом земельном участке с кадастровым номером** 53:23:8123202:201

№ п/п	Наименование характеристики земельного участка	Значение характеристики
1	2	3
1	Адрес земельного участка	Российская Федерация, Новгородская область, Великий Новгород г.о., Великий Новгород г, 2 комплекс гаражей по пр Александра Корсунова тер, уч 25
	Местоположение земельного участка (при отсутствии присвоенного адреса)	—
	Дополнительные сведения о местоположении земельного участка	—
2	Площадь земельного участка ± величина погрешности определения площади ( $P \pm \Delta P$ ), м <sup>2</sup>	21 ± 2
3	Формула, примененная для расчета предельной допустимой погрешности определения площади земельного участка ( $\Delta P$ ), м <sup>2</sup>	$3,5 * 0,10 * \sqrt{(21,00)} = 2$
4	Площадь земельного участка согласно сведениям Единого государственного реестра недвижимости ( $P_{\text{кад}}$ ), м <sup>2</sup>	21
5	Оценка расхождения $P$ и $P_{\text{кад}}$ ( $P - P_{\text{кад}}$ ), м <sup>2</sup>	0

1	2	3
6	Предельный минимальный и максимальный размеры земельного участка (Р <sub>мин</sub> и Р <sub>макс</sub> ), м <sup>2</sup>	Р <sub>мин</sub> = 18 Р <sub>макс</sub> = 45
7	Кадастровый или иной номер (обозначение) здания, сооружения, объекта незавершенного строительства, расположенного на земельном участке	53:23:8123202:690
8	Иные сведения	—

**1. Сведения о характерных точках границы уточняемого земельного участка с кадастровым номером 53:23:8123202:202**

Зона № 2							
Обозначение характерных точек границ	Существующие координаты, м		Уточненные координаты, м		Метод определения координат	Средняя квадратическая погрешность определения координат характерной точки (Mt), м	Формулы, примененные для расчета средней квадратической погрешности определения координат характерной точки (Mt), м
	X	Y	X	Y			
1	2	3	4	5	6	7	8
н393У	—	—	580 228,02	2 177 693,45	Метод спутниковых геодезических измерений (определений)	0,10	$\sqrt{(0,04^2 + 0,09^2)} = 0,10$
н674У	—	—	580 233,17	2 177 696,84			
н675У	—	—	580 231,12	2 177 699,84			
н360У	—	—	580 226,03	2 177 696,47			
н393У	—	—	580 228,02	2 177 693,45			

**2. Сведения о частях границ уточняемого земельного участка с кадастровым номером 53:23:8123202:202**

Обозначение части границ		Горизонтальное проложение (S), м	Описание прохождения части границ	Отметка о наличии земельного спора о местоположении границ земельного участка
от т.	до т.			
1	2	3	4	5
н393У	н674У	6,17	—	—
н674У	н675У	3,63		
н675У	н360У	6,10		
н360У	н393У	3,62		

**3. Общие сведения об уточняемом земельном участке с кадастровым номером** 53:23:8123202:202

№ п/п	Наименование характеристики земельного участка	Значение характеристики
1	2	3
1	Адрес земельного участка	Российская Федерация, Новгородская область, Великий Новгород г.о., Великий Новгород г, 2 комплекс гаражей по пр Александра Корсунова тер, уч 26
	Местоположение земельного участка (при отсутствии присвоенного адреса)	—
	Дополнительные сведения о местоположении земельного участка	—
2	Площадь земельного участка ± величина погрешности определения площади ( $P \pm \Delta P$ ), м <sup>2</sup>	$22 \pm 2$
3	Формула, примененная для расчета предельной допустимой погрешности определения площади земельного участка ( $\Delta P$ ), м <sup>2</sup>	$3,5 * 0,10 * \sqrt{(22,00)} = 2$
4	Площадь земельного участка согласно сведениям Единого государственного реестра недвижимости ( $P_{\text{кад}}$ ), м <sup>2</sup>	21
5	Оценка расхождения $P$ и $P_{\text{кад}}$ ( $P - P_{\text{кад}}$ ), м <sup>2</sup>	1
6	Предельный минимальный и максимальный размеры земельного участка ( $P_{\text{мин}}$ и $P_{\text{макс}}$ ), м <sup>2</sup>	$P_{\text{мин}} = 18$ $P_{\text{макс}} = 45$
7	Кадастровый или иной номер (обозначение) здания, сооружения, объекта незавершенного строительства, расположенного на земельном участке	—
8	Иные сведения	—

**1. Сведения о характерных точках границы уточняемого земельного участка с кадастровым номером** 53:23:8123202:203

Зона № <u>2</u>							
Обозначение характерных точек границ	Существующие координаты, м		Уточненные координаты, м		Метод определения координат	Средняя квадратическая погрешность определения координат характерной точки ( $M_t$ ), м	Формулы, примененные для расчета средней квадратической погрешности определения координат характерной точки ( $M_t$ ), м
	X	Y	X	Y			
1	2	3	4	5	6	7	8
н14У	—	—	580 230,13	2 177 690,36	Метод спутниковых геодезических измерений (определений)	0,10	$\sqrt{(0,04^2 + 0,09^2)} = 0,10$

1	2	3	4	5	6	7	8
н13У	—	—	580 235,18	2 177 693,93	Метод спутниковых геодезических измерений (определений)	0,10	$\sqrt{(0,04^2 + 0,09^2)} = 0,10$
н674У	—	—	580 233,17	2 177 696,84			
н393У	—	—	580 228,02	2 177 693,45			
н14У	—	—	580 230,13	2 177 690,36			

**2. Сведения о частях границ уточняемого земельного участка с кадастровым номером** 53:23:8123202:203

Обозначение части границ		Горизонтальное проложение (S), м	Описание прохождения части границ	Отметка о наличии земельного спора о местоположении границ земельного участка
от т.	до т.			
1	2	3	4	5
н14У	н13У	6,18	—	—
н13У	н674У	3,54		
н674У	н393У	6,17		
н393У	н14У	3,74		

**3. Общие сведения об уточняемом земельном участке с кадастровым номером** 53:23:8123202:203

№ п/п	Наименование характеристики земельного участка	Значение характеристики
1	2	3
1	Адрес земельного участка	Российская Федерация, Новгородская область, Великий Новгород г.о., Великий Новгород г, 2 комплекс гаражей по пр Александра Корсунова тер, уч 27
	Местоположение земельного участка (при отсутствии присвоенного адреса)	—
	Дополнительные сведения о местоположении земельного участка	—
2	Площадь земельного участка ± величина погрешности определения площади ( $P \pm \Delta P$ ), м <sup>2</sup>	22 ± 2
3	Формула, примененная для расчета предельной допустимой погрешности определения площади земельного участка ( $\Delta P$ ), м <sup>2</sup>	$3,5 * 0,10 * \sqrt{(22,00)} = 2$
4	Площадь земельного участка согласно сведениям Единого государственного реестра недвижимости (Ркад), м <sup>2</sup>	21
5	Оценка расхождения P и Ркад (P - Ркад), м <sup>2</sup>	1
6	Предельный минимальный и максимальный размеры земельного участка (Рмин и Рмакс), м <sup>2</sup>	Рмин = 18 Рмакс = 45



1	2	3
7	Кадастровый или иной номер (обозначение) здания, сооружения, объекта незавершенного строительства, расположенного на земельном участке	53:23:8123202:613
8	Иные сведения	—

**1. Сведения о характерных точках границы уточняемого земельного участка с кадастровым номером 53:23:8123202:204**

Зона № 2							
Обозначение характерных точек границ	Существующие координаты, м		Уточненные координаты, м		Метод определения координат	Средняя квадратическая погрешность определения координат характерной точки (Mt), м	Формулы, примененные для расчета средней квадратической погрешности определения координат характерной точки (Mt), м
	X	Y	X	Y			
1	2	3	4	5	6	7	8
н11У	—	—	580 232,06	2 177 687,48	Метод спутниковых геодезических измерений (определений)	0,10	$\sqrt{(0,04^2 + 0,09^2)} = 0,10$
н12У	—	—	580 237,16	2 177 691,03			
н13У	—	—	580 235,18	2 177 693,93			
н14У	—	—	580 230,13	2 177 690,36			
н11У	—	—	580 232,06	2 177 687,48			

**2. Сведения о частях границ уточняемого земельного участка с кадастровым номером 53:23:8123202:204**

Обозначение части границ		Горизонтальное проложение (S), м	Описание прохождения части границ	Отметка о наличии земельного спора о местоположении границ земельного участка
от т.	до т.			
1	2	3	4	5
н11У	н12У	6,21	—	—
н12У	н13У	3,51		
н13У	н14У	6,18		
н14У	н11У	3,47		

**3. Общие сведения об уточняемом земельном участке с кадастровым номером** 53:23:8123202:204

№ п/п	Наименование характеристики земельного участка	Значение характеристики
1	2	3
1	Адрес земельного участка	Российская Федерация, Новгородская область, Великий Новгород г.о., Великий Новгород г, 2 комплекс гаражей по пр Александра Корсунова тер, уч 28
	Местоположение земельного участка (при отсутствии присвоенного адреса)	—
	Дополнительные сведения о местоположении земельного участка	—
2	Площадь земельного участка ± величина погрешности определения площади ( $P \pm \Delta P$ ), м <sup>2</sup>	$22 \pm 2$
3	Формула, примененная для расчета предельной допустимой погрешности определения площади земельного участка ( $\Delta P$ ), м <sup>2</sup>	$3,5 * 0,10 * \sqrt{(22,00)} = 2$
4	Площадь земельного участка согласно сведениям Единого государственного реестра недвижимости ( $P_{\text{кад}}$ ), м <sup>2</sup>	22
5	Оценка расхождения $P$ и $P_{\text{кад}}$ ( $P - P_{\text{кад}}$ ), м <sup>2</sup>	0
6	Предельный минимальный и максимальный размеры земельного участка ( $P_{\text{мин}}$ и $P_{\text{макс}}$ ), м <sup>2</sup>	$P_{\text{мин}} = 18$ $P_{\text{макс}} = 45$
7	Кадастровый или иной номер (обозначение) здания, сооружения, объекта незавершенного строительства, расположенного на земельном участке	53:23:0000000:6078
8	Иные сведения	Аренда (в том числе, субаренда). Обременение возникает на основании: Договор №1690 аренды земельного участка с кадастровым номером 53:23:8123202:0204

**1. Сведения о характерных точках границы уточняемого земельного участка с кадастровым номером** 53:23:8123202:205

Зона № <u>2</u>							
Обозначение характерных точек границ	Существующие координаты, м		Уточненные координаты, м		Метод определения координат	Средняя квадратическая погрешность определения координат характерной точки ( $M_t$ ), м	Формулы, примененные для расчета средней квадратической погрешности определения координат характерной точки ( $M_t$ ), м
	X	Y	X	Y			
1	2	3	4	5	6	7	8
н320У	—	—	580 234,01	2 177 684,59	Метод спутниковых геодезических измерений (определений)	0,10	$\sqrt{(0,04^2 + 0,09^2)} = 0,10$

1	2	3	4	5	6	7	8
н700У	—	—	580 239,21	2 177 688,06	Метод спутниковых геодезических измерений (определений)	0,10	$\sqrt{(0,04^2 + 0,09^2)} = 0,10$
н12У	—	—	580 237,16	2 177 691,03			
н11У	—	—	580 232,06	2 177 687,48			
н320У	—	—	580 234,01	2 177 684,59			

**2. Сведения о частях границ уточняемого земельного участка с кадастровым номером** 53:23:8123202:205

Обозначение части границ		Горизонтальное проложение (S), м	Описание прохождения части границ	Отметка о наличии земельного спора о местоположении границ земельного участка
от т.	до т.			
1	2	3	4	5
н320У	н700У	6,25	—	—
н700У	н12У	3,61		
н12У	н11У	6,21		
н11У	н320У	3,49		

**3. Общие сведения об уточняемом земельном участке с кадастровым номером** 53:23:8123202:205

№ п/п	Наименование характеристики земельного участка	Значение характеристики
1	2	3
1	Адрес земельного участка	Российская Федерация, Новгородская область, Великий Новгород г.о., Великий Новгород г, 2 комплекс гаражей по пр Александра Корсунова тер, уч 29
	Местоположение земельного участка (при отсутствии присвоенного адреса)	—
	Дополнительные сведения о местоположении земельного участка	—
2	Площадь земельного участка ± величина погрешности определения площади ( $P \pm \Delta P$ ), м <sup>2</sup>	22 ± 2
3	Формула, примененная для расчета предельной допустимой погрешности определения площади земельного участка ( $\Delta P$ ), м <sup>2</sup>	$3,5 * 0,10 * \sqrt{(22,00)} = 2$
4	Площадь земельного участка согласно сведениям Единого государственного реестра недвижимости (Ркад), м <sup>2</sup>	21
5	Оценка расхождения P и Ркад (P - Ркад), м <sup>2</sup>	1
6	Предельный минимальный и максимальный размеры земельного участка (Рмин и Рмакс), м <sup>2</sup>	Рмин = 18 Рмакс = 45

1	2	3
7	Кадастровый или иной номер (обозначение) здания, сооружения, объекта незавершенного строительства, расположенного на земельном участке	53:23:8123202:727
8	Иные сведения	—

**1. Сведения о характерных точках границы уточняемого земельного участка с кадастровым номером** 53:23:8123202:206

Зона № 2

Обозначение характерных точек границ	Существующие координаты, м		Уточненные координаты, м		Метод определения координат	Средняя квадратическая погрешность определения координат характерной точки (Mt), м	Формулы, примененные для расчета средней квадратической погрешности определения координат характерной точки (Mt), м
	X	Y	X	Y			
1	2	3	4	5	6	7	8
н319У	—	—	580 236,23	2 177 681,48	Метод спутниковых геодезических измерений (определений)	0,10	$\sqrt{(0,04^2 + 0,09^2)} = 0,10$
н722У	—	—	580 241,30	2 177 685,01			
н700У	—	—	580 239,21	2 177 688,06			
н320У	—	—	580 234,01	2 177 684,59			
н319У	—	—	580 236,23	2 177 681,48			

**2. Сведения о частях границ уточняемого земельного участка с кадастровым номером** 53:23:8123202:206

Обозначение части границ		Горизонтальное проложение (S), м	Описание прохождения части границ	Отметка о наличии земельного спора о местоположении границ земельного участка
от т.	до т.			
1	2	3	4	5
н319У	н722У	6,18	—	—
н722У	н700У	3,70		
н700У	н320У	6,25		
н320У	н319У	3,82		

**3. Общие сведения об уточняемом земельном участке с кадастровым номером** 53:23:8123202:206

№ п/п	Наименование характеристики земельного участка	Значение характеристики
1	2	3
1	Адрес земельного участка	Российская Федерация, Новгородская область, Великий Новгород г.о., Великий Новгород г, 2 комплекс гаражей по пр Александра Корсунова тер, уч 30
	Местоположение земельного участка (при отсутствии присвоенного адреса)	—
	Дополнительные сведения о местоположении земельного участка	—
2	Площадь земельного участка ± величина погрешности определения площади ( $P \pm \Delta P$ ), м <sup>2</sup>	23 ± 2
3	Формула, примененная для расчета предельной допустимой погрешности определения площади земельного участка ( $\Delta P$ ), м <sup>2</sup>	$3,5 * 0,10 * \sqrt{(23,00)} = 2$
4	Площадь земельного участка согласно сведениям Единого государственного реестра недвижимости ( $P_{\text{кад}}$ ), м <sup>2</sup>	23
5	Оценка расхождения $P$ и $P_{\text{кад}}$ ( $P - P_{\text{кад}}$ ), м <sup>2</sup>	0
6	Предельный минимальный и максимальный размеры земельного участка ( $P_{\text{мин}}$ и $P_{\text{макс}}$ ), м <sup>2</sup>	$P_{\text{мин}} = 18$ $P_{\text{макс}} = 45$
7	Кадастровый или иной номер (обозначение) здания, сооружения, объекта незавершенного строительства, расположенного на земельном участке	53:23:0000000:7402
8	Иные сведения	Аренда (в том числе, субаренда). Обременение возникает на основании: Договор №959 аренды земельного участка с кадастровым номером 53:23:8123202:0206

**1. Сведения о характерных точках границы уточняемого земельного участка с кадастровым номером** 53:23:8123202:207

Зона № <u>2</u>							
Обозначение характерных точек границ	Существующие координаты, м		Уточненные координаты, м		Метод определения координат	Средняя квадратическая погрешность определения координат характерной точки ( $M_t$ ), м	Формулы, примененные для расчета средней квадратической погрешности определения координат характерной точки ( $M_t$ ), м
	X	Y	X	Y			
1	2	3	4	5	6	7	8
н577У	—	—	580 201,23	2 177 732,91	Метод спутниковых геодезических измерений (определений)	0,10	$\sqrt{(0,04^2 + 0,09^2)} = 0,10$

1	2	3	4	5	6	7	8
н560У	—	—	580 203,17	2 177 729,68	Метод спутниковых геодезических измерений (определений)	0,10	$\sqrt{(0,04^2 + 0,09^2)} = 0,10$
н559У	—	—	580 208,46	2 177 732,85			
н804У	—	—	580 206,43	2 177 735,89			
н577У	—	—	580 201,23	2 177 732,91			

**2. Сведения о частях границ уточняемого земельного участка с кадастровым номером** 53:23:8123202:207

Обозначение части границ		Горизонтальное проложение (S), м	Описание прохождения части границ	Отметка о наличии земельного спора о местоположении границ земельного участка
от т.	до т.			
1	2	3	4	5
н577У	н560У	3,77	—	—
н560У	н559У	6,17		
н559У	н804У	3,66		
н804У	н577У	5,99		

**3. Общие сведения об уточняемом земельном участке с кадастровым номером** 53:23:8123202:207

№ п/п	Наименование характеристики земельного участка	Значение характеристики
1	2	3
1	Адрес земельного участка	—
	Местоположение земельного участка (при отсутствии присвоенного адреса)	Российская Федерация, Новгородская область, Великий Новгород г.о., Великий Новгород г, 2 комплекс гаражей по пр Александра Корсунова тер, уч 16б
	Дополнительные сведения о местоположении земельного участка	—
2	Площадь земельного участка ± величина погрешности определения площади ( $P \pm \Delta P$ ), м <sup>2</sup>	23 ± 2
3	Формула, примененная для расчета предельной допустимой погрешности определения площади земельного участка ( $\Delta P$ ), м <sup>2</sup>	$3,5 * 0,10 * \sqrt{(23,00)} = 2$
4	Площадь земельного участка согласно сведениям Единого государственного реестра недвижимости (Ркад), м <sup>2</sup>	22
5	Оценка расхождения Р и Ркад ( $P - P_{кад}$ ), м <sup>2</sup>	1
6	Предельный минимальный и максимальный размеры земельного участка (Рмин и Рмакс), м <sup>2</sup>	Рмин = 18 Рмакс = 45

1	2	3
7	Кадастровый или иной номер (обозначение) здания, сооружения, объекта незавершенного строительства, расположенного на земельном участке	—
8	Иные сведения	—

**1. Сведения о характерных точках границы уточняемого земельного участка с кадастровым номером** 53:23:8123202:212

Зона № 2

Обозначение характерных точек границ	Существующие координаты, м		Уточненные координаты, м		Метод определения координат	Средняя квадратическая погрешность определения координат характерной точки (Mt), м	Формулы, примененные для расчета средней квадратической погрешности определения координат характерной точки (Mt), м
	X	Y	X	Y			
1	2	3	4	5	6	7	8
н751У	—	—	580 280,78	2 177 705,64	Метод спутниковых геодезических измерений (определений)	0,10	$\sqrt{(0,04^2 + 0,09^2)} = 0,10$
н378У	—	—	580 278,47	2 177 709,15			
н377У	—	—	580 273,67	2 177 705,78			
н752У	—	—	580 276,23	2 177 702,37			
н751У	—	—	580 280,78	2 177 705,64			

**2. Сведения о частях границ уточняемого земельного участка с кадастровым номером** 53:23:8123202:212

Обозначение части границ		Горизонтальное проложение (S), м	Описание прохождения части границ	Отметка о наличии земельного спора о местоположении границ земельного участка
от т.	до т.			
1	2	3	4	5
н751У	н378У	4,20	—	—
н378У	н377У	5,86		
н377У	н752У	4,26		
н752У	н751У	5,60		

**3. Общие сведения об уточняемом земельном участке с кадастровым номером** 53:23:8123202:212

№ п/п	Наименование характеристики земельного участка	Значение характеристики
1	2	3
1	Адрес земельного участка	Российская Федерация, Новгородская область, Великий Новгород г.о., Великий Новгород г, 2 комплекс гаражей по пр Александра Корсунова тер, уч 61а
	Местоположение земельного участка (при отсутствии присвоенного адреса)	—
	Дополнительные сведения о местоположении земельного участка	—
2	Площадь земельного участка ± величина погрешности определения площади ( $P \pm \Delta P$ ), м <sup>2</sup>	$24 \pm 2$
3	Формула, примененная для расчета предельной допустимой погрешности определения площади земельного участка ( $\Delta P$ ), м <sup>2</sup>	$3,5 * 0,10 * \sqrt{(24,00)} = 2$
4	Площадь земельного участка согласно сведениям Единого государственного реестра недвижимости ( $P_{\text{кад}}$ ), м <sup>2</sup>	24
5	Оценка расхождения $P$ и $P_{\text{кад}}$ ( $P - P_{\text{кад}}$ ), м <sup>2</sup>	0
6	Предельный минимальный и максимальный размеры земельного участка ( $P_{\text{мин}}$ и $P_{\text{макс}}$ ), м <sup>2</sup>	$P_{\text{мин}} = 18$ $P_{\text{макс}} = 45$
7	Кадастровый или иной номер (обозначение) здания, сооружения, объекта незавершенного строительства, расположенного на земельном участке	—
8	Иные сведения	—

**1. Сведения о характерных точках границы уточняемого земельного участка с кадастровым номером** 53:23:8123202:213

Зона № <u>2</u>							
Обозначение характерных точек границ	Существующие координаты, м		Уточненные координаты, м		Метод определения координат	Средняя квадратическая погрешность определения координат характерной точки ( $M_t$ ), м	Формулы, примененные для расчета средней квадратической погрешности определения координат характерной точки ( $M_t$ ), м
	X	Y	X	Y			
1	2	3	4	5	6	7	8
н751У	—	—	580 280,78	2 177 705,64	Метод спутниковых геодезических измерений (определений)	0,10	$\sqrt{(0,04^2 + 0,09^2)} = 0,10$



1	2	3	4	5	6	7	8
н752У	—	—	580 276,23	2 177 702,37	Метод спутниковых геодезических измерений (определений)	0,10	$\sqrt{(0,04^2 + 0,09^2)} = 0,10$
н771У	—	—	580 278,34	2 177 699,25			
н772У	—	—	580 282,92	2 177 702,30			
н751У	—	—	580 280,78	2 177 705,64			

**2. Сведения о частях границ уточняемого земельного участка с кадастровым номером** 53:23:8123202:213

Обозначение части границ		Горизонтальное проложение (S), м	Описание прохождения части границ	Отметка о наличии земельного спора о местоположении границ земельного участка
от т.	до т.			
1	2	3	4	5
н751У	н752У	5,60	—	—
н752У	н771У	3,77		
н771У	н772У	5,50		
н772У	н751У	3,97		

**3. Общие сведения об уточняемом земельном участке с кадастровым номером** 53:23:8123202:213

№ п/п	Наименование характеристики земельного участка	Значение характеристики
1	2	3
1	Адрес земельного участка	Российская Федерация, Новгородская область, Великий Новгород г.о., Великий Новгород г, 2 комплекс гаражей по пр Александра Корсунова тер, уч 61б
	Местоположение земельного участка (при отсутствии присвоенного адреса)	—
	Дополнительные сведения о местоположении земельного участка	—
2	Площадь земельного участка ± величина погрешности определения площади (P ± ΔP), м <sup>2</sup>	21 ± 2
3	Формула, примененная для расчета предельной допустимой погрешности определения площади земельного участка (ΔP), м <sup>2</sup>	$3,5*0,10*\sqrt{(21,00)} = 2$
4	Площадь земельного участка согласно сведениям Единого государственного реестра недвижимости (Pкад), м <sup>2</sup>	21
5	Оценка расхождения P и Pкад (P - Pкад), м <sup>2</sup>	0
6	Предельный минимальный и максимальный размеры земельного участка (Pмин и Pмакс), м <sup>2</sup>	Pмин = 18 Pмакс = 45

1	2	3
7	Кадастровый или иной номер (обозначение) здания, сооружения, объекта незавершенного строительства, расположенного на земельном участке	—
8	Иные сведения	—

**1. Сведения о характерных точках границы уточняемого земельного участка с кадастровым номером 53:23:8123202:214**

Зона № 2

Обозначение характерных точек границ	Существующие координаты, м		Уточненные координаты, м		Метод определения координат	Средняя квадратическая погрешность определения координат характерной точки (Mt), м	Формулы, примененные для расчета средней квадратической погрешности определения координат характерной точки (Mt), м
	X	Y	X	Y			
1	2	3	4	5	6	7	8
н791У	—	—	580 286,81	2 177 695,31	Метод спутниковых геодезических измерений (определений)	0,10	$\sqrt{(0,04^2 + 0,09^2)} = 0,10$
н792У	—	—	580 282,26	2 177 692,03			
н793У	—	—	580 284,36	2 177 688,91			
н794У	—	—	580 288,88	2 177 692,13			
н791У	—	—	580 286,81	2 177 695,31			

**2. Сведения о частях границ уточняемого земельного участка с кадастровым номером 53:23:8123202:214**

Обозначение части границ		Горизонтальное проложение (S), м	Описание прохождения части границ	Отметка о наличии земельного спора о местоположении границ земельного участка
от т.	до т.			
1	2	3	4	5
н791У	н792У	5,61	—	—
н792У	н793У	3,76		
н793У	н794У	5,55		
н794У	н791У	3,79		

**3. Общие сведения об уточняемом земельном участке с кадастровым номером** 53:23:8123202:214

№ п/п	Наименование характеристики земельного участка	Значение характеристики
1	2	3
1	Адрес земельного участка	Российская Федерация, Новгородская область, Великий Новгород г.о., Великий Новгород г, 2 комплекс гаражей по пр Александра Корсунова тер, уч 61в
	Местоположение земельного участка (при отсутствии присвоенного адреса)	—
	Дополнительные сведения о местоположении земельного участка	—
2	Площадь земельного участка ± величина погрешности определения площади ( $P \pm \Delta P$ ), м <sup>2</sup>	$21 \pm 2$
3	Формула, примененная для расчета предельной допустимой погрешности определения площади земельного участка ( $\Delta P$ ), м <sup>2</sup>	$3,5 * 0,10 * \sqrt{(21,00)} = 2$
4	Площадь земельного участка согласно сведениям Единого государственного реестра недвижимости ( $P_{\text{кад}}$ ), м <sup>2</sup>	21
5	Оценка расхождения $P$ и $P_{\text{кад}}$ ( $P - P_{\text{кад}}$ ), м <sup>2</sup>	0
6	Предельный минимальный и максимальный размеры земельного участка ( $P_{\text{мин}}$ и $P_{\text{макс}}$ ), м <sup>2</sup>	$P_{\text{мин}} = 18$ $P_{\text{макс}} = 45$
7	Кадастровый или иной номер (обозначение) здания, сооружения, объекта незавершенного строительства, расположенного на земельном участке	—
8	Иные сведения	—

**1. Сведения о характерных точках границы уточняемого земельного участка с кадастровым номером** 53:23:8123202:216

Зона № <u>2</u>							
Обозначение характерных точек границ	Существующие координаты, м		Уточненные координаты, м		Метод определения координат	Средняя квадратическая погрешность определения координат характерной точки ( $M_t$ ), м	Формулы, примененные для расчета средней квадратической погрешности определения координат характерной точки ( $M_t$ ), м
	X	Y	X	Y			
1	2	3	4	5	6	7	8
н415У	—	—	580 257,71	2 177 694,72	Метод спутниковых геодезических измерений (определений)	0,10	$\sqrt{(0,04^2 + 0,09^2)} = 0,10$

1	2	3	4	5	6	7	8
н400У	—	—	580 255,41	2 177 698,08	Метод спутниковых геодезических измерений (определений)	0,10	$\sqrt{(0,04^2 + 0,09^2)} = 0,10$
н817У	—	—	580 250,25	2 177 694,36			
н818У	—	—	580 252,55	2 177 691,09			
н415У	—	—	580 257,71	2 177 694,72			

**2. Сведения о частях границ уточняемого земельного участка с кадастровым номером** 53:23:8123202:216

Обозначение части границ		Горизонтальное проложение (S), м	Описание прохождения части границ	Отметка о наличии земельного спора о местоположении границ земельного участка
от т.	до т.			
1	2	3	4	5
н415У	н400У	4,07	—	—
н400У	н817У	6,36		
н817У	н818У	4,00		
н818У	н415У	6,31		

**3. Общие сведения об уточняемом земельном участке с кадастровым номером** 53:23:8123202:216

№ п/п	Наименование характеристики земельного участка	Значение характеристики
1	2	3
1	Адрес земельного участка	Российская Федерация, Новгородская область, Великий Новгород г.о., Великий Новгород г, 2 комплекс гаражей по пр Александра Корсунова тер, уч 31
	Местоположение земельного участка (при отсутствии присвоенного адреса)	—
	Дополнительные сведения о местоположении земельного участка	—
2	Площадь земельного участка ± величина погрешности определения площади (P ± ΔP), м <sup>2</sup>	26 ± 2
3	Формула, примененная для расчета предельной допустимой погрешности определения площади земельного участка (ΔP), м <sup>2</sup>	$3,5 * 0,10 * \sqrt{(26,00)} = 2$
4	Площадь земельного участка согласно сведениям Единого государственного реестра недвижимости (P <sub>кад</sub> ), м <sup>2</sup>	25
5	Оценка расхождения P и P <sub>кад</sub> (P - P <sub>кад</sub> ), м <sup>2</sup>	1
6	Предельный минимальный и максимальный размеры земельного участка (P <sub>мин</sub> и P <sub>макс</sub> ), м <sup>2</sup>	P <sub>мин</sub> = 18 P <sub>макс</sub> = 45

1	2	3
7	Кадастровый или иной номер (обозначение) здания, сооружения, объекта незавершенного строительства, расположенного на земельном участке	53:23:0000000:7105
8	Иные сведения	—

**1. Сведения о характерных точках границы уточняемого земельного участка с кадастровым номером** 53:23:8123202:218

Зона № 2

Обозначение характерных точек границ	Существующие координаты, м		Уточненные координаты, м		Метод определения координат	Средняя квадратическая погрешность определения координат характерной точки (Mt), м	Формулы, примененные для расчета средней квадратической погрешности определения координат характерной точки (Mt), м
	X	Y	X	Y			
1	2	3	4	5	6	7	8
н32У	—	—	580 253,04	2 177 701,31	Метод спутниковых геодезических измерений (определений)	0,10	$\sqrt{(0,04^2 + 0,09^2)} = 0,10$
н33У	—	—	580 250,90	2 177 704,44			
н34У	—	—	580 245,75	2 177 700,86			
н35У	—	—	580 247,95	2 177 697,69			
н32У	—	—	580 253,04	2 177 701,31			

**2. Сведения о частях границ уточняемого земельного участка с кадастровым номером** 53:23:8123202:218

Обозначение части границ		Горизонтальное проложение (S), м	Описание прохождения части границ	Отметка о наличии земельного спора о местоположении границ земельного участка
от т.	до т.			
1	2	3	4	5
н32У	н33У	3,79	—	—
н33У	н34У	6,27		
н34У	н35У	3,86		
н35У	н32У	6,25		

**3. Общие сведения об уточняемом земельном участке с кадастровым номером** 53:23:8123202:218

№ п/п	Наименование характеристики земельного участка	Значение характеристики
1	2	3
1	Адрес земельного участка	Российская Федерация, Новгородская область, Великий Новгород г.о., Великий Новгород г, 2 комплекс гаражей по пр Александра Корсунова тер, уч 33
	Местоположение земельного участка (при отсутствии присвоенного адреса)	—
	Дополнительные сведения о местоположении земельного участка	—
2	Площадь земельного участка ± величина погрешности определения площади ( $P \pm \Delta P$ ), м <sup>2</sup>	$24 \pm 2$
3	Формула, примененная для расчета предельной допустимой погрешности определения площади земельного участка ( $\Delta P$ ), м <sup>2</sup>	$3,5 * 0,10 * \sqrt{(24,00)} = 2$
4	Площадь земельного участка согласно сведениям Единого государственного реестра недвижимости ( $P_{\text{кад}}$ ), м <sup>2</sup>	24
5	Оценка расхождения $P$ и $P_{\text{кад}}$ ( $P - P_{\text{кад}}$ ), м <sup>2</sup>	0
6	Предельный минимальный и максимальный размеры земельного участка ( $P_{\text{мин}}$ и $P_{\text{макс}}$ ), м <sup>2</sup>	$P_{\text{мин}} = 18$ $P_{\text{макс}} = 45$
7	Кадастровый или иной номер (обозначение) здания, сооружения, объекта незавершенного строительства, расположенного на земельном участке	53:23:0000000:6652
8	Иные сведения	—

**1. Сведения о характерных точках границы уточняемого земельного участка с кадастровым номером** 53:23:8123202:219

Зона № <u>2</u>							
Обозначение характерных точек границ	Существующие координаты, м		Уточненные координаты, м		Метод определения координат	Средняя квадратическая погрешность определения координат характерной точки ( $M_t$ ), м	Формулы, примененные для расчета средней квадратической погрешности определения координат характерной точки ( $M_t$ ), м
	X	Y	X	Y			
1	2	3	4	5	6	7	8
н33У	—	—	580 250,90	2 177 704,44	Метод спутниковых геодезических измерений (определений)	0,10	$\sqrt{(0,04^2 + 0,09^2)} = 0,10$

1	2	3	4	5	6	7	8
н69У	—	—	580 248,78	2 177 707,55	Метод спутниковых геодезических измерений (определений)	0,10	$\sqrt{(0,04^2 + 0,09^2)} = 0,10$
н72У	—	—	580 243,69	2 177 703,88			
н34У	—	—	580 245,75	2 177 700,86			
н33У	—	—	580 250,90	2 177 704,44			

**2. Сведения о частях границ уточняемого земельного участка с кадастровым номером** 53:23:8123202:219

Обозначение части границ		Горизонтальное проложение (S), м	Описание прохождения части границ	Отметка о наличии земельного спора о местоположении границ земельного участка
от т.	до т.			
1	2	3	4	5
н33У	н69У	3,76	—	—
н69У	н72У	6,28		
н72У	н34У	3,66		
н34У	н33У	6,27		

**3. Общие сведения об уточняемом земельном участке с кадастровым номером** 53:23:8123202:219

№ п/п	Наименование характеристики земельного участка	Значение характеристики
1	2	3
1	Адрес земельного участка	Российская Федерация, Новгородская область, Великий Новгород г.о., Великий Новгород г, 2 комплекс гаражей по пр Александра Корсунова тер, уч 34
	Местоположение земельного участка (при отсутствии присвоенного адреса)	—
	Дополнительные сведения о местоположении земельного участка	—
2	Площадь земельного участка ± величина погрешности определения площади (P ± ΔP), м <sup>2</sup>	23 ± 2
3	Формула, примененная для расчета предельной допустимой погрешности определения площади земельного участка (ΔP), м <sup>2</sup>	$3,5 * 0,10 * \sqrt{(23,00)} = 2$
4	Площадь земельного участка согласно сведениям Единого государственного реестра недвижимости (P <sub>кад</sub> ), м <sup>2</sup>	12
5	Оценка расхождения P и P <sub>кад</sub> (P - P <sub>кад</sub> ), м <sup>2</sup>	11
6	Предельный минимальный и максимальный размеры земельного участка (P <sub>мин</sub> и P <sub>макс</sub> ), м <sup>2</sup>	P <sub>мин</sub> = 18 P <sub>макс</sub> = 45

1	2	3
7	Кадастровый или иной номер (обозначение) здания, сооружения, объекта незавершенного строительства, расположенного на земельном участке	53:23:8123202:1021
8	Иные сведения	—

**1. Сведения о характерных точках границы уточняемого земельного участка с кадастровым номером 53:23:8123202:220**

Зона № 2

Обозначение характерных точек границ	Существующие координаты, м		Уточненные координаты, м		Метод определения координат	Средняя квадратическая погрешность определения координат характерной точки (Mt), м	Формулы, примененные для расчета средней квадратической погрешности определения координат характерной точки (Mt), м
	X	Y	X	Y			
1	2	3	4	5	6	7	8
н69У	—	—	580 248,78	2 177 707,55	Метод спутниковых геодезических измерений (определений)	0,10	$\sqrt{(0,04^2 + 0,09^2)} = 0,10$
н70У	—	—	580 246,56	2 177 710,82			
н71У	—	—	580 241,38	2 177 707,18			
н72У	—	—	580 243,69	2 177 703,88			
н69У	—	—	580 248,78	2 177 707,55			

**2. Сведения о частях границ уточняемого земельного участка с кадастровым номером 53:23:8123202:220**

Обозначение части границ		Горизонтальное проложение (S), м	Описание прохождения части границ	Отметка о наличии земельного спора о местоположении границ земельного участка
от т.	до т.			
1	2	3	4	5
н69У	н70У	3,95	—	—
н70У	н71У	6,33		
н71У	н72У	4,03		
н72У	н69У	6,28		



**3. Общие сведения об уточняемом земельном участке с кадастровым номером** 53:23:8123202:220

№ п/п	Наименование характеристики земельного участка	Значение характеристики
1	2	3
1	Адрес земельного участка	Российская Федерация, Новгородская область, Великий Новгород г.о., Великий Новгород г, 2 комплекс гаражей по пр Александра Корсунова тер, уч 35
	Местоположение земельного участка (при отсутствии присвоенного адреса)	—
	Дополнительные сведения о местоположении земельного участка	—
2	Площадь земельного участка ± величина погрешности определения площади ( $P \pm \Delta P$ ), м <sup>2</sup>	$25 \pm 2$
3	Формула, примененная для расчета предельной допустимой погрешности определения площади земельного участка ( $\Delta P$ ), м <sup>2</sup>	$3,5 * 0,10 * \sqrt{(25,00)} = 2$
4	Площадь земельного участка согласно сведениям Единого государственного реестра недвижимости ( $P_{\text{кад}}$ ), м <sup>2</sup>	24
5	Оценка расхождения $P$ и $P_{\text{кад}}$ ( $P - P_{\text{кад}}$ ), м <sup>2</sup>	1
6	Предельный минимальный и максимальный размеры земельного участка ( $P_{\text{мин}}$ и $P_{\text{макс}}$ ), м <sup>2</sup>	$P_{\text{мин}} = 18$ $P_{\text{макс}} = 45$
7	Кадастровый или иной номер (обозначение) здания, сооружения, объекта незавершенного строительства, расположенного на земельном участке	53:23:8123202:1002
8	Иные сведения	—

**1. Сведения о характерных точках границы уточняемого земельного участка с кадастровым номером** 53:23:8123202:221

Зона № <u>2</u>							
Обозначение характерных точек границ	Существующие координаты, м		Уточненные координаты, м		Метод определения координат	Средняя квадратическая погрешность определения координат характерной точки ( $M_t$ ), м	Формулы, примененные для расчета средней квадратической погрешности определения координат характерной точки ( $M_t$ ), м
	X	Y	X	Y			
1	2	3	4	5	6	7	8
н70У	—	—	580 246,56	2 177 710,82	Метод спутниковых геодезических измерений (определений)	0,10	$\sqrt{(0,04^2 + 0,09^2)} = 0,10$

1	2	3	4	5	6	7	8
н115У	—	—	580 244,66	2 177 713,58	Метод спутниковых геодезических измерений (определений)	0,10	$\sqrt{(0,04^2 + 0,09^2)} = 0,10$
н116У	—	—	580 239,42	2 177 710,05			
н71У	—	—	580 241,38	2 177 707,18			
н70У	—	—	580 246,56	2 177 710,82			

**2. Сведения о частях границ уточняемого земельного участка с кадастровым номером** 53:23:8123202:221

Обозначение части границ		Горизонтальное проложение (S), м	Описание прохождения части границ	Отметка о наличии земельного спора о местоположении границ земельного участка
от т.	до т.			
1	2	3	4	5
н70У	н115У	3,35	—	—
н115У	н116У	6,32		
н116У	н71У	3,48		
н71У	н70У	6,33		

**3. Общие сведения об уточняемом земельном участке с кадастровым номером** 53:23:8123202:221

№ п/п	Наименование характеристики земельного участка	Значение характеристики
1	2	3
1	Адрес земельного участка	Российская Федерация, Новгородская область, Великий Новгород г.о., Великий Новгород г, 2 комплекс гаражей по пр Александра Корсунова тер, уч 36
	Местоположение земельного участка (при отсутствии присвоенного адреса)	—
	Дополнительные сведения о местоположении земельного участка	—
2	Площадь земельного участка ± величина погрешности определения площади (P ± ΔP), м <sup>2</sup>	22 ± 2
3	Формула, примененная для расчета предельной допустимой погрешности определения площади земельного участка (ΔP), м <sup>2</sup>	$3,5 * 0,10 * \sqrt{(22,00)} = 2$
4	Площадь земельного участка согласно сведениям Единого государственного реестра недвижимости (P <sub>кад</sub> ), м <sup>2</sup>	23
5	Оценка расхождения P и P <sub>кад</sub> (P - P <sub>кад</sub> ), м <sup>2</sup>	1
6	Предельный минимальный и максимальный размеры земельного участка (P <sub>мин</sub> и P <sub>макс</sub> ), м <sup>2</sup>	P <sub>мин</sub> = 18 P <sub>макс</sub> = 45

1	2	3
7	Кадастровый или иной номер (обозначение) здания, сооружения, объекта незавершенного строительства, расположенного на земельном участке	53:23:8123202:1026
8	Иные сведения	—

**1. Сведения о характерных точках границы уточняемого земельного участка с кадастровым номером** 53:23:8123202:222

Зона № 2

Обозначение характерных точек границ	Существующие координаты, м		Уточненные координаты, м		Метод определения координат	Средняя квадратическая погрешность определения координат характерной точки (Mt), м	Формулы, примененные для расчета средней квадратической погрешности определения координат характерной точки (Mt), м
	X	Y	X	Y			
1	2	3	4	5	6	7	8
н115У	—	—	580 244,66	2 177 713,58	Метод спутниковых геодезических измерений (определений)	0,10	$\sqrt{(0,04^2 + 0,09^2)} = 0,10$
н159У	—	—	580 242,69	2 177 716,45			
н161У	—	—	580 237,44	2 177 712,90			
н116У	—	—	580 239,42	2 177 710,05			
н115У	—	—	580 244,66	2 177 713,58			

**2. Сведения о частях границ уточняемого земельного участка с кадастровым номером** 53:23:8123202:222

Обозначение части границ		Горизонтальное проложение (S), м	Описание прохождения части границ	Отметка о наличии земельного спора о местоположении границ земельного участка
от т.	до т.			
1	2	3	4	5
н115У	н159У	3,48	—	—
н159У	н161У	6,34		
н161У	н116У	3,47		
н116У	н115У	6,32		

**3. Общие сведения об уточняемом земельном участке с кадастровым номером** 53:23:8123202:222

№ п/п	Наименование характеристики земельного участка	Значение характеристики
1	2	3
1	Адрес земельного участка	Российская Федерация, Новгородская область, Великий Новгород г.о., Великий Новгород г, 2 комплекс гаражей по пр Александра Корсунова тер, уч 37
	Местоположение земельного участка (при отсутствии присвоенного адреса)	—
	Дополнительные сведения о местоположении земельного участка	—
2	Площадь земельного участка ± величина погрешности определения площади ( $P \pm \Delta P$ ), м <sup>2</sup>	$22 \pm 2$
3	Формула, примененная для расчета предельной допустимой погрешности определения площади земельного участка ( $\Delta P$ ), м <sup>2</sup>	$3,5 * 0,10 * \sqrt{(22,00)} = 2$
4	Площадь земельного участка согласно сведениям Единого государственного реестра недвижимости ( $P_{\text{кад}}$ ), м <sup>2</sup>	22
5	Оценка расхождения $P$ и $P_{\text{кад}}$ ( $P - P_{\text{кад}}$ ), м <sup>2</sup>	0
6	Предельный минимальный и максимальный размеры земельного участка ( $P_{\text{мин}}$ и $P_{\text{макс}}$ ), м <sup>2</sup>	$P_{\text{мин}} = 18$ $P_{\text{макс}} = 45$
7	Кадастровый или иной номер (обозначение) здания, сооружения, объекта незавершенного строительства, расположенного на земельном участке	53:23:0000000:6386
8	Иные сведения	—

**1. Сведения о характерных точках границы уточняемого земельного участка с кадастровым номером** 53:23:8123202:224

Зона № <u>2</u>							
Обозначение характерных точек границ	Существующие координаты, м		Уточненные координаты, м		Метод определения координат	Средняя квадратическая погрешность определения координат характерной точки ( $M_t$ ), м	Формулы, примененные для расчета средней квадратической погрешности определения координат характерной точки ( $M_t$ ), м
	X	Y	X	Y			
1	2	3	4	5	6	7	8
n117У	—	—	580 240,59	2 177 719,52	Метод спутниковых геодезических измерений (определений)	0,10	$\sqrt{(0,04^2 + 0,09^2)} = 0,10$

1	2	3	4	5	6	7	8
н118У	—	—	580 238,53	2 177 722,52	Метод спутниковых геодезических измерений (определений)	0,10	$\sqrt{(0,04^2 + 0,09^2)} = 0,10$
н119У	—	—	580 233,17	2 177 719,03			
н120У	—	—	580 235,30	2 177 715,95			
н117У	—	—	580 240,59	2 177 719,52			

**2. Сведения о частях границ уточняемого земельного участка с кадастровым номером** 53:23:8123202:224

Обозначение части границ		Горизонтальное проложение (S), м	Описание прохождения части границ	Отметка о наличии земельного спора о местоположении границ земельного участка
от т.	до т.			
1	2	3	4	5
н117У	н118У	3,64	—	—
н118У	н119У	6,40		
н119У	н120У	3,74		
н120У	н117У	6,38		

**3. Общие сведения об уточняемом земельном участке с кадастровым номером** 53:23:8123202:224

№ п/п	Наименование характеристики земельного участка	Значение характеристики
1	2	3
1	Адрес земельного участка	Российская Федерация, Новгородская область, Великий Новгород г.о., Великий Новгород г, 2 комплекс гаражей по пр Александра Корсунова тер, уч 39
	Местоположение земельного участка (при отсутствии присвоенного адреса)	—
	Дополнительные сведения о местоположении земельного участка	—
2	Площадь земельного участка ± величина погрешности определения площади ( $P \pm \Delta P$ ), м <sup>2</sup>	24 ± 2
3	Формула, примененная для расчета предельной допустимой погрешности определения площади земельного участка ( $\Delta P$ ), м <sup>2</sup>	$3,5 * 0,10 * \sqrt{(24,00)} = 2$
4	Площадь земельного участка согласно сведениям Единого государственного реестра недвижимости (Ркад), м <sup>2</sup>	23
5	Оценка расхождения P и Ркад (P - Ркад), м <sup>2</sup>	1
6	Предельный минимальный и максимальный размеры земельного участка (Рмин и Рмакс), м <sup>2</sup>	Рмин = 18 Рмакс = 45

1	2	3
7	Кадастровый или иной номер (обозначение) здания, сооружения, объекта незавершенного строительства, расположенного на земельном участке	53:23:8123202:618
8	Иные сведения	—

**1. Сведения о характерных точках границы уточняемого земельного участка с кадастровым номером** 53:23:8123202:225

Зона № 2

Обозначение характерных точек границ	Существующие координаты, м		Уточненные координаты, м		Метод определения координат	Средняя квадратическая погрешность определения координат характерной точки (Mt), м	Формулы, примененные для расчета средней квадратической погрешности определения координат характерной точки (Mt), м
	X	Y	X	Y			
1	2	3	4	5	6	7	8
н118У	—	—	580 238,53	2 177 722,52	Метод спутниковых геодезических измерений (определений)	0,10	$\sqrt{(0,04^2 + 0,09^2)} = 0,10$
н186У	—	—	580 236,63	2 177 725,25			
н187У	—	—	580 231,30	2 177 721,73			
н119У	—	—	580 233,17	2 177 719,03			
н118У	—	—	580 238,53	2 177 722,52			

**2. Сведения о частях границ уточняемого земельного участка с кадастровым номером** 53:23:8123202:225

Обозначение части границ		Горизонтальное проложение (S), м	Описание прохождения части границ	Отметка о наличии земельного спора о местоположении границ земельного участка
от т.	до т.			
1	2	3	4	5
н118У	н186У	3,33	—	—
н186У	н187У	6,39		
н187У	н119У	3,28		
н119У	н118У	6,40		

**3. Общие сведения об уточняемом земельном участке с кадастровым номером 53:23:8123202:225**

№ п/п	Наименование характеристики земельного участка	Значение характеристики
1	2	3
1	Адрес земельного участка	Российская Федерация, Новгородская область, Великий Новгород г.о., Великий Новгород г, 2 комплекс гаражей по пр Александра Корсунова тер, уч 40
	Местоположение земельного участка (при отсутствии присвоенного адреса)	—
	Дополнительные сведения о местоположении земельного участка	—
2	Площадь земельного участка ± величина погрешности определения площади ( $P \pm \Delta P$ ), м <sup>2</sup>	$21 \pm 2$
3	Формула, примененная для расчета предельной допустимой погрешности определения площади земельного участка ( $\Delta P$ ), м <sup>2</sup>	$3,5 * 0,10 * \sqrt{(21,00)} = 2$
4	Площадь земельного участка согласно сведениям Единого государственного реестра недвижимости ( $P_{\text{кад}}$ ), м <sup>2</sup>	21
5	Оценка расхождения $P$ и $P_{\text{кад}}$ ( $P - P_{\text{кад}}$ ), м <sup>2</sup>	0
6	Предельный минимальный и максимальный размеры земельного участка ( $P_{\text{мин}}$ и $P_{\text{макс}}$ ), м <sup>2</sup>	$P_{\text{мин}} = 18$ $P_{\text{макс}} = 45$
7	Кадастровый или иной номер (обозначение) здания, сооружения, объекта незавершенного строительства, расположенного на земельном участке	53:23:8123202:685
8	Иные сведения	—

**1. Сведения о характерных точках границы уточняемого земельного участка с кадастровым номером 53:23:8123202:226**

Зона № <u>2</u>							
Обозначение характерных точек границ	Существующие координаты, м		Уточненные координаты, м		Метод определения координат	Средняя квадратическая погрешность определения координат характерной точки ( $M_t$ ), м	Формулы, примененные для расчета средней квадратической погрешности определения координат характерной точки ( $M_t$ ), м
	X	Y	X	Y			
1	2	3	4	5	6	7	8
н186У	—	—	580 236,63	2 177 725,25	Метод спутниковых геодезических измерений (определений)	0,10	$\sqrt{(0,04^2 + 0,09^2)} = 0,10$

1	2	3	4	5	6	7	8
н188У	—	—	580 234,69	2 177 728,14	Метод спутниковых геодезических измерений (определений)	0,10	$\sqrt{(0,04^2 + 0,09^2)} = 0,10$
н222У	—	—	580 229,28	2 177 724,64			
н187У	—	—	580 231,30	2 177 721,73			
н186У	—	—	580 236,63	2 177 725,25			

**2. Сведения о частях границ уточняемого земельного участка с кадастровым номером** 53:23:8123202:226

Обозначение части границ		Горизонтальное проложение (S), м	Описание прохождения части границ	Отметка о наличии земельного спора о местоположении границ земельного участка
от т.	до т.			
1	2	3	4	5
н186У	н188У	3,48	—	—
н188У	н222У	6,44		
н222У	н187У	3,54		
н187У	н186У	6,39		

**3. Общие сведения об уточняемом земельном участке с кадастровым номером** 53:23:8123202:226

№ п/п	Наименование характеристики земельного участка	Значение характеристики
1	2	3
1	Адрес земельного участка	Российская Федерация, Новгородская область, Великий Новгород г.о., Великий Новгород г, 2 комплекс гаражей по пр Александра Корсунова тер, уч 41
	Местоположение земельного участка (при отсутствии присвоенного адреса)	—
	Дополнительные сведения о местоположении земельного участка	—
2	Площадь земельного участка ± величина погрешности определения площади (P ± ΔP), м <sup>2</sup>	23 ± 2
3	Формула, примененная для расчета предельной допустимой погрешности определения площади земельного участка (ΔP), м <sup>2</sup>	$3,5*0,10*\sqrt{(23,00)} = 2$
4	Площадь земельного участка согласно сведениям Единого государственного реестра недвижимости (P <sub>кад</sub> ), м <sup>2</sup>	22
5	Оценка расхождения P и P <sub>кад</sub> (P - P <sub>кад</sub> ), м <sup>2</sup>	1
6	Предельный минимальный и максимальный размеры земельного участка (P <sub>мин</sub> и P <sub>макс</sub> ), м <sup>2</sup>	P <sub>мин</sub> = 18 P <sub>макс</sub> = 45



1	2	3
7	Кадастровый или иной номер (обозначение) здания, сооружения, объекта незавершенного строительства, расположенного на земельном участке	53:23:0000000:7110
8	Иные сведения	—

**1. Сведения о характерных точках границы уточняемого земельного участка с кадастровым номером** 53:23:8123202:227

Зона № 2

Обозначение характерных точек границ	Существующие координаты, м		Уточненные координаты, м		Метод определения координат	Средняя квадратическая погрешность определения координат характерной точки (Mt), м	Формулы, примененные для расчета средней квадратической погрешности определения координат характерной точки (Mt), м
	X	Y	X	Y			
1	2	3	4	5	6	7	8
н188У	—	—	580 234,69	2 177 728,14	Метод спутниковых геодезических измерений (определений)	0,10	$\sqrt{(0,04^2 + 0,09^2)} = 0,10$
н162У	—	—	580 232,52	2 177 731,13			
н221У	—	—	580 227,38	2 177 727,42			
н222У	—	—	580 229,28	2 177 724,64			
н188У	—	—	580 234,69	2 177 728,14			

**2. Сведения о частях границ уточняемого земельного участка с кадастровым номером** 53:23:8123202:227

Обозначение части границ		Горизонтальное проложение (S), м	Описание прохождения части границ	Отметка о наличии земельного спора о местоположении границ земельного участка
от т.	до т.			
1	2	3	4	5
н188У	н162У	3,69	—	—
н162У	н221У	6,34		
н221У	н222У	3,37		
н222У	н188У	6,44		

**3. Общие сведения об уточняемом земельном участке с кадастровым номером** 53:23:8123202:227

№ п/п	Наименование характеристики земельного участка	Значение характеристики
1	2	3
1	Адрес земельного участка	Российская Федерация, Новгородская область, Великий Новгород г.о., Великий Новгород г, 2 комплекс гаражей по пр Александра Корсунова тер, уч 42
	Местоположение земельного участка (при отсутствии присвоенного адреса)	—
	Дополнительные сведения о местоположении земельного участка	—
2	Площадь земельного участка ± величина погрешности определения площади ( $P \pm \Delta P$ ), м <sup>2</sup>	$23 \pm 2$
3	Формула, примененная для расчета предельной допустимой погрешности определения площади земельного участка ( $\Delta P$ ), м <sup>2</sup>	$3,5 * 0,10 * \sqrt{(23,00)} = 2$
4	Площадь земельного участка согласно сведениям Единого государственного реестра недвижимости ( $P_{\text{кад}}$ ), м <sup>2</sup>	21
5	Оценка расхождения $P$ и $P_{\text{кад}}$ ( $P - P_{\text{кад}}$ ), м <sup>2</sup>	2
6	Предельный минимальный и максимальный размеры земельного участка ( $P_{\text{мин}}$ и $P_{\text{макс}}$ ), м <sup>2</sup>	$P_{\text{мин}} = 18$ $P_{\text{макс}} = 45$
7	Кадастровый или иной номер (обозначение) здания, сооружения, объекта незавершенного строительства, расположенного на земельном участке	—
8	Иные сведения	—

**1. Сведения о характерных точках границы уточняемого земельного участка с кадастровым номером** 53:23:8123202:228

Зона № <u>2</u>							
Обозначение характерных точек границ	Существующие координаты, м		Уточненные координаты, м		Метод определения координат	Средняя квадратическая погрешность определения координат характерной точки ( $M_t$ ), м	Формулы, примененные для расчета средней квадратической погрешности определения координат характерной точки ( $M_t$ ), м
	X	Y	X	Y			
1	2	3	4	5	6	7	8
n162У	—	—	580 232,52	2 177 731,13	Метод спутниковых геодезических измерений (определений)	0,10	$\sqrt{(0,04^2 + 0,09^2)} = 0,10$

1	2	3	4	5	6	7	8
н125У	—	—	580 230,54	2 177 733,86	Метод спутниковых геодезических измерений (определений)	0,10	$\sqrt{(0,04^2 + 0,09^2)} = 0,10$
н247У	—	—	580 225,28	2 177 730,41			
н221У	—	—	580 227,38	2 177 727,42			
н162У	—	—	580 232,52	2 177 731,13			

**2. Сведения о частях границ уточняемого земельного участка с кадастровым номером** 53:23:8123202:228

Обозначение части границ		Горизонтальное проложение (S), м	Описание прохождения части границ	Отметка о наличии земельного спора о местоположении границ земельного участка
от т.	до т.			
1	2	3	4	5
н162У	н125У	3,37	—	—
н125У	н247У	6,29		
н247У	н221У	3,65		
н221У	н162У	6,34		

**3. Общие сведения об уточняемом земельном участке с кадастровым номером** 53:23:8123202:228

№ п/п	Наименование характеристики земельного участка	Значение характеристики
1	2	3
1	Адрес земельного участка	Российская Федерация, Новгородская область, Великий Новгород г.о., Великий Новгород г, 2 комплекс гаражей по пр Александра Корсунова тер, уч 43
	Местоположение земельного участка (при отсутствии присвоенного адреса)	—
	Дополнительные сведения о местоположении земельного участка	—
2	Площадь земельного участка ± величина погрешности определения площади (P ± ΔP), м²	22 ± 2
3	Формула, примененная для расчета предельной допустимой погрешности определения площади земельного участка (ΔP), м²	$3,5 * 0,10 * \sqrt{(22,00)} = 2$
4	Площадь земельного участка согласно сведениям Единого государственного реестра недвижимости (Pкад), м²	21
5	Оценка расхождения P и Pкад (P - Pкад), м²	1
6	Предельный минимальный и максимальный размеры земельного участка (Pмин и Pмакс), м²	Pмин = 18 Pмакс = 45

1	2	3
7	Кадастровый или иной номер (обозначение) здания, сооружения, объекта незавершенного строительства, расположенного на земельном участке	—
8	Иные сведения	—

**1. Сведения о характерных точках границы уточняемого земельного участка с кадастровым номером 53:23:8123202:229**

Зона № 2

Обозначение характерных точек границ	Существующие координаты, м		Уточненные координаты, м		Метод определения координат	Средняя квадратическая погрешность определения координат характерной точки (Mt), м	Формулы, примененные для расчета средней квадратической погрешности определения координат характерной точки (Mt), м
	X	Y	X	Y			
1	2	3	4	5	6	7	8
н125У	—	—	580 230,54	2 177 733,86	Метод спутниковых геодезических измерений (определений)	0,10	$\sqrt{(0,04^2 + 0,09^2)} = 0,10$
н128У	—	—	580 228,35	2 177 737,01			
н269У	—	—	580 223,12	2 177 733,58			
н247У	—	—	580 225,28	2 177 730,41			
н125У	—	—	580 230,54	2 177 733,86			

**2. Сведения о частях границ уточняемого земельного участка с кадастровым номером 53:23:8123202:229**

Обозначение части границ		Горизонтальное проложение (S), м	Описание прохождения части границ	Отметка о наличии земельного спора о местоположении границ земельного участка
от т.	до т.			
1	2	3	4	5
н125У	н128У	3,84	—	—
н128У	н269У	6,25		
н269У	н247У	3,84		
н247У	н125У	6,29		

**3. Общие сведения об уточняемом земельном участке с кадастровым номером** 53:23:8123202:229

№ п/п	Наименование характеристики земельного участка	Значение характеристики
1	2	3
1	Адрес земельного участка	Российская Федерация, Новгородская область, Великий Новгород г.о., Великий Новгород г, 2 комплекс гаражей по пр Александра Корсунова тер, уч 44
	Местоположение земельного участка (при отсутствии присвоенного адреса)	—
	Дополнительные сведения о местоположении земельного участка	—
2	Площадь земельного участка ± величина погрешности определения площади ( $P \pm \Delta P$ ), м <sup>2</sup>	$24 \pm 2$
3	Формула, примененная для расчета предельной допустимой погрешности определения площади земельного участка ( $\Delta P$ ), м <sup>2</sup>	$3,5 * 0,10 * \sqrt{(24,00)} = 2$
4	Площадь земельного участка согласно сведениям Единого государственного реестра недвижимости ( $P_{\text{кад}}$ ), м <sup>2</sup>	24
5	Оценка расхождения $P$ и $P_{\text{кад}}$ ( $P - P_{\text{кад}}$ ), м <sup>2</sup>	0
6	Предельный минимальный и максимальный размеры земельного участка ( $P_{\text{мин}}$ и $P_{\text{макс}}$ ), м <sup>2</sup>	$P_{\text{мин}} = 18$ $P_{\text{макс}} = 45$
7	Кадастровый или иной номер (обозначение) здания, сооружения, объекта незавершенного строительства, расположенного на земельном участке	53:23:8123202:989
8	Иные сведения	—

**1. Сведения о характерных точках границы уточняемого земельного участка с кадастровым номером** 53:23:8123202:230

Зона № <u>2</u>							
Обозначение характерных точек границ	Существующие координаты, м		Уточненные координаты, м		Метод определения координат	Средняя квадратическая погрешность определения координат характерной точки ( $M_t$ ), м	Формулы, примененные для расчета средней квадратической погрешности определения координат характерной точки ( $M_t$ ), м
	X	Y	X	Y			
1	2	3	4	5	6	7	8
n128У	—	—	580 228,35	2 177 737,01	Метод спутниковых геодезических измерений (определений)	0,10	$\sqrt{(0,04^2 + 0,09^2)} = 0,10$

1	2	3	4	5	6	7	8
н122У	—	—	580 226,27	2 177 740,15	Метод спутниковых геодезических измерений (определений)	0,10	$\sqrt{(0,04^2 + 0,09^2)} = 0,10$
н311У	—	—	580 220,90	2 177 736,75			
н269У	—	—	580 223,12	2 177 733,58			
н128У	—	—	580 228,35	2 177 737,01			

**2. Сведения о частях границ уточняемого земельного участка с кадастровым номером** 53:23:8123202:230

Обозначение части границ		Горизонтальное проложение (S), м	Описание прохождения части границ	Отметка о наличии земельного спора о местоположении границ земельного участка
от т.	до т.			
1	2	3	4	5
н128У	н122У	3,77	—	—
н122У	н311У	6,36		
н311У	н269У	3,87		
н269У	н128У	6,25		

**3. Общие сведения об уточняемом земельном участке с кадастровым номером** 53:23:8123202:230

№ п/п	Наименование характеристики земельного участка	Значение характеристики
1	2	3
1	Адрес земельного участка	Российская Федерация, Новгородская область, Великий Новгород г.о., Великий Новгород г, 2 комплекс гаражей по пр Александра Корсунова тер, уч 45
	Местоположение земельного участка (при отсутствии присвоенного адреса)	—
	Дополнительные сведения о местоположении земельного участка	—
2	Площадь земельного участка ± величина погрешности определения площади (P ± ΔP), м <sup>2</sup>	24 ± 2
3	Формула, примененная для расчета предельной допустимой погрешности определения площади земельного участка (ΔP), м <sup>2</sup>	$3,5*0,10*\sqrt{(24,00)} = 2$
4	Площадь земельного участка согласно сведениям Единого государственного реестра недвижимости (P <sub>кад</sub> ), м <sup>2</sup>	11
5	Оценка расхождения P и P <sub>кад</sub> (P - P <sub>кад</sub> ), м <sup>2</sup>	13
6	Предельный минимальный и максимальный размеры земельного участка (P <sub>мин</sub> и P <sub>макс</sub> ), м <sup>2</sup>	P <sub>мин</sub> = 18 P <sub>макс</sub> = 45

1	2	3
7	Кадастровый или иной номер (обозначение) здания, сооружения, объекта незавершенного строительства, расположенного на земельном участке	53:23:8123202:988
8	Иные сведения	—

**1. Сведения о характерных точках границы уточняемого земельного участка с кадастровым номером** 53:23:8123202:231

Зона № <u>2</u>							
Обозначение характерных точек границ	Существующие координаты, м		Уточненные координаты, м		Метод определения координат	Средняя квадратическая погрешность определения координат характерной точки (Mt), м	Формулы, примененные для расчета средней квадратической погрешности определения координат характерной точки (Mt), м
	X	Y	X	Y			
1	2	3	4	5	6	7	8
н121У	—	—	580 224,37	2 177 743,23	Метод спутниковых геодезических измерений (определений)	0,10	$\sqrt{(0,04^2 + 0,09^2)} = 0,10$
н326У	—	—	580 218,79	2 177 740,00			
н311У	—	—	580 220,90	2 177 736,75			
н122У	—	—	580 226,27	2 177 740,15			
н121У	—	—	580 224,37	2 177 743,23			

**2. Сведения о частях границ уточняемого земельного участка с кадастровым номером** 53:23:8123202:231

Обозначение части границ		Горизонтальное проложение (S), м	Описание прохождения части границ	Отметка о наличии земельного спора о местоположении границ земельного участка
от т.	до т.			
1	2	3	4	5
н121У	н326У	6,45	—	—
н326У	н311У	3,87		
н311У	н122У	6,36		
н122У	н121У	3,62		

**3. Общие сведения об уточняемом земельном участке с кадастровым номером** 53:23:8123202:231

№ п/п	Наименование характеристики земельного участка	Значение характеристики
1	2	3
1	Адрес земельного участка	Российская Федерация, Новгородская область, Великий Новгород г.о., Великий Новгород г, 2 комплекс гаражей по пр Александра Корсунова тер, уч 45а
	Местоположение земельного участка (при отсутствии присвоенного адреса)	—
	Дополнительные сведения о местоположении земельного участка	—
2	Площадь земельного участка ± величина погрешности определения площади ( $P \pm \Delta P$ ), м <sup>2</sup>	24 ± 2
3	Формула, примененная для расчета предельной допустимой погрешности определения площади земельного участка ( $\Delta P$ ), м <sup>2</sup>	$3,5 * 0,10 * \sqrt{(24,00)} = 2$
4	Площадь земельного участка согласно сведениям Единого государственного реестра недвижимости ( $P_{\text{кад}}$ ), м <sup>2</sup>	21
5	Оценка расхождения $P$ и $P_{\text{кад}}$ ( $P - P_{\text{кад}}$ ), м <sup>2</sup>	3
6	Предельный минимальный и максимальный размеры земельного участка ( $P_{\text{мин}}$ и $P_{\text{макс}}$ ), м <sup>2</sup>	$P_{\text{мин}} = 18$ $P_{\text{макс}} = 45$
7	Кадастровый или иной номер (обозначение) здания, сооружения, объекта незавершенного строительства, расположенного на земельном участке	53:23:8123202:1007
8	Иные сведения	—

**1. Сведения о характерных точках границы уточняемого земельного участка с кадастровым номером** 53:23:8123202:232

Зона № <u>2</u>							
Обозначение характерных точек границ	Существующие координаты, м		Уточненные координаты, м		Метод определения координат	Средняя квадратическая погрешность определения координат характерной точки ( $M_t$ ), м	Формулы, примененные для расчета средней квадратической погрешности определения координат характерной точки ( $M_t$ ), м
	X	Y	X	Y			
1	2	3	4	5	6	7	8
н73У	—	—	580 224,02	2 177 751,64	Метод спутниковых геодезических измерений (определений)	0,10	$\sqrt{(0,04^2 + 0,09^2)} = 0,10$



1	2	3	4	5	6	7	8
н77У	—	—	580 222,17	2 177 755,79	Метод спутниковых геодезических измерений (определений)	0,10	$\sqrt{(0,04^2 + 0,09^2)} = 0,10$
н340У	—	—	580 215,53	2 177 752,84			
н375У	—	—	580 217,27	2 177 748,87			
н73У	—	—	580 224,02	2 177 751,64			

**2. Сведения о частях границ уточняемого земельного участка с кадастровым номером** 53:23:8123202:232

Обозначение части границ		Горизонтальное проложение (S), м	Описание прохождения части границ	Отметка о наличии земельного спора о местоположении границ земельного участка
от т.	до т.			
1	2	3	4	5
н73У	н77У	4,54	—	—
н77У	н340У	7,27		
н340У	н375У	4,33		
н375У	н73У	7,30		

**3. Общие сведения об уточняемом земельном участке с кадастровым номером** 53:23:8123202:232

№ п/п	Наименование характеристики земельного участка	Значение характеристики
1	2	3
1	Адрес земельного участка	Российская Федерация, Новгородская область, Великий Новгород г.о., Великий Новгород г, 2 комплекс гаражей по пр Александра Корсунова тер, уч 178
	Местоположение земельного участка (при отсутствии присвоенного адреса)	—
	Дополнительные сведения о местоположении земельного участка	—
2	Площадь земельного участка ± величина погрешности определения площади (P ± ΔP), м <sup>2</sup>	32 ± 2
3	Формула, примененная для расчета предельной допустимой погрешности определения площади земельного участка (ΔP), м <sup>2</sup>	$3,5 * 0,10 * \sqrt{(32,00)} = 2$
4	Площадь земельного участка согласно сведениям Единого государственного реестра недвижимости (P <sub>кад</sub> ), м <sup>2</sup>	28
5	Оценка расхождения P и P <sub>кад</sub> (P - P <sub>кад</sub> ), м <sup>2</sup>	4
6	Предельный минимальный и максимальный размеры земельного участка (P <sub>мин</sub> и P <sub>макс</sub> ), м <sup>2</sup>	P <sub>мин</sub> = 18 P <sub>макс</sub> = 45

1	2	3
7	Кадастровый или иной номер (обозначение) здания, сооружения, объекта незавершенного строительства, расположенного на земельном участке	53:23:8123202:1030
8	Иные сведения	—

**1. Сведения о характерных точках границы уточняемого земельного участка с кадастровым номером** 53:23:8123202:234

Зона № 2

Обозначение характерных точек границ	Существующие координаты, м		Уточненные координаты, м		Метод определения координат	Средняя квадратическая погрешность определения координат характерной точки (Mt), м	Формулы, примененные для расчета средней квадратической погрешности определения координат характерной точки (Mt), м
	X	Y	X	Y			
1	2	3	4	5	6	7	8
н40У	—	—	580 220,68	2 177 759,13	Метод спутниковых геодезических измерений (определений)	0,10	$\sqrt{(0,04^2 + 0,09^2)} = 0,10$
н43У	—	—	580 219,08	2 177 762,69			
н288У	—	—	580 212,50	2 177 759,76			
н289У	—	—	580 213,99	2 177 756,36			
н40У	—	—	580 220,68	2 177 759,13			

**2. Сведения о частях границ уточняемого земельного участка с кадастровым номером** 53:23:8123202:234

Обозначение части границ		Горизонтальное проложение (S), м	Описание прохождения части границ	Отметка о наличии земельного спора о местоположении границ земельного участка
от т.	до т.			
1	2	3	4	5
н40У	н43У	3,90	—	—
н43У	н288У	7,20		
н288У	н289У	3,71		
н289У	н40У	7,24		

**3. Общие сведения об уточняемом земельном участке с кадастровым номером** 53:23:8123202:234

№ п/п	Наименование характеристики земельного участка	Значение характеристики
1	2	3
1	Адрес земельного участка	Российская Федерация, Новгородская область, Великий Новгород г.о., Великий Новгород г, 2 комплекс гаражей по пр Александра Корсунова тер, уч 180
	Местоположение земельного участка (при отсутствии присвоенного адреса)	—
	Дополнительные сведения о местоположении земельного участка	—
2	Площадь земельного участка ± величина погрешности определения площади ( $P \pm \Delta P$ ), м <sup>2</sup>	$27 \pm 2$
3	Формула, примененная для расчета предельной допустимой погрешности определения площади земельного участка ( $\Delta P$ ), м <sup>2</sup>	$3,5 * 0,10 * \sqrt{(27,00)} = 2$
4	Площадь земельного участка согласно сведениям Единого государственного реестра недвижимости (Ркад), м <sup>2</sup>	24
5	Оценка расхождения P и Ркад ( $P - P_{кад}$ ), м <sup>2</sup>	3
6	Предельный минимальный и максимальный размеры земельного участка (Рмин и Рмакс), м <sup>2</sup>	Рмин = 18 Рмакс = 45
7	Кадастровый или иной номер (обозначение) здания, сооружения, объекта незавершенного строительства, расположенного на земельном участке	53:23:8123202:763
8	Иные сведения	—

**1. Сведения о характерных точках границы уточняемого земельного участка с кадастровым номером** 53:23:8123202:235

Зона № <u>2</u>							
Обозначение характерных точек границ	Существующие координаты, м		Уточненные координаты, м		Метод определения координат	Средняя квадратическая погрешность определения координат характерной точки (Mt), м	Формулы, примененные для расчета средней квадратической погрешности определения координат характерной точки (Mt), м
	X	Y	X	Y			
1	2	3	4	5	6	7	8
н43У	—	—	580 219,08	2 177 762,69	Метод спутниковых геодезических измерений (определений)	0,10	$\sqrt{(0,04^2 + 0,09^2)} = 0,10$

1	2	3	4	5	6	7	8
н398У	—	—	580 217,60	2 177 766,01	Метод спутниковых геодезических измерений (определений)	0,10	$\sqrt{(0,04^2 + 0,09^2)} = 0,10$
н399У	—	—	580 211,06	2 177 763,07			
н288У	—	—	580 212,50	2 177 759,76			
н43У	—	—	580 219,08	2 177 762,69			

**2. Сведения о частях границ уточняемого земельного участка с кадастровым номером** 53:23:8123202:235

Обозначение части границ		Горизонтальное проложение (S), м	Описание прохождения части границ	Отметка о наличии земельного спора о местоположении границ земельного участка
от т.	до т.			
1	2	3	4	5
н43У	н398У	3,63	—	—
н398У	н399У	7,17		
н399У	н288У	3,61		
н288У	н43У	7,20		

**3. Общие сведения об уточняемом земельном участке с кадастровым номером** 53:23:8123202:235

№ п/п	Наименование характеристики земельного участка	Значение характеристики
1	2	3
1	Адрес земельного участка	Российская Федерация, Новгородская область, Великий Новгород г.о., Великий Новгород г, 2 комплекс гаражей по пр Александра Корсунова тер, уч 181
	Местоположение земельного участка (при отсутствии присвоенного адреса)	—
	Дополнительные сведения о местоположении земельного участка	—
2	Площадь земельного участка ± величина погрешности определения площади ( $P \pm \Delta P$ ), м <sup>2</sup>	$26 \pm 2$
3	Формула, примененная для расчета предельной допустимой погрешности определения площади земельного участка ( $\Delta P$ ), м <sup>2</sup>	$3,5 * 0,10 * \sqrt{(26,00)} = 2$
4	Площадь земельного участка согласно сведениям Единого государственного реестра недвижимости (Ркад), м <sup>2</sup>	24
5	Оценка расхождения P и Ркад ( $P - P_{кад}$ ), м <sup>2</sup>	2
6	Предельный минимальный и максимальный размеры земельного участка ( $P_{мин}$ и $P_{макс}$ ), м <sup>2</sup>	$P_{мин} = 18$ $P_{макс} = 45$

1	2	3
7	Кадастровый или иной номер (обозначение) здания, сооружения, объекта незавершенного строительства, расположенного на земельном участке	53:23:0000000:5766
8	Иные сведения	—

**1. Сведения о характерных точках границы уточняемого земельного участка с кадастровым номером** 53:23:8123202:236

Зона № 2

Обозначение характерных точек границ	Существующие координаты, м		Уточненные координаты, м		Метод определения координат	Средняя квадратическая погрешность определения координат характерной точки (Mt), м	Формулы, примененные для расчета средней квадратической погрешности определения координат характерной точки (Mt), м
	X	Y	X	Y			
1	2	3	4	5	6	7	8
н398У	—	—	580 217,60	2 177 766,01	Метод спутниковых геодезических измерений (определений)	0,10	$\sqrt{(0,04^2 + 0,09^2)} = 0,10$
н370У	—	—	580 216,04	2 177 769,50			
н374У	—	—	580 209,48	2 177 766,68			
н399У	—	—	580 211,06	2 177 763,07			
н398У	—	—	580 217,60	2 177 766,01			

**2. Сведения о частях границ уточняемого земельного участка с кадастровым номером** 53:23:8123202:236

Обозначение части границ		Горизонтальное проложение (S), м	Описание прохождения части границ	Отметка о наличии земельного спора о местоположении границ земельного участка
от т.	до т.			
1	2	3	4	5
н398У	н370У	3,82	—	—
н370У	н374У	7,14		
н374У	н399У	3,94		
н399У	н398У	7,17		

**3. Общие сведения об уточняемом земельном участке с кадастровым номером** 53:23:8123202:236

№ п/п	Наименование характеристики земельного участка	Значение характеристики
1	2	3
1	Адрес земельного участка	Российская Федерация, Новгородская область, Великий Новгород г.о., Великий Новгород г, 2 комплекс гаражей по пр Александра Корсунова тер, уч 182
	Местоположение земельного участка (при отсутствии присвоенного адреса)	—
	Дополнительные сведения о местоположении земельного участка	—
2	Площадь земельного участка ± величина погрешности определения площади ( $P \pm \Delta P$ ), м <sup>2</sup>	$28 \pm 2$
3	Формула, примененная для расчета предельной допустимой погрешности определения площади земельного участка ( $\Delta P$ ), м <sup>2</sup>	$3,5 * 0,10 * \sqrt{(28,00)} = 2$
4	Площадь земельного участка согласно сведениям Единого государственного реестра недвижимости ( $P_{\text{кад}}$ ), м <sup>2</sup>	30
5	Оценка расхождения $P$ и $P_{\text{кад}}$ ( $P - P_{\text{кад}}$ ), м <sup>2</sup>	2
6	Предельный минимальный и максимальный размеры земельного участка ( $P_{\text{мин}}$ и $P_{\text{макс}}$ ), м <sup>2</sup>	$P_{\text{мин}} = 18$ $P_{\text{макс}} = 45$
7	Кадастровый или иной номер (обозначение) здания, сооружения, объекта незавершенного строительства, расположенного на земельном участке	53:23:0000000:6412
8	Иные сведения	Аренда (в том числе, субаренда). Обременение возникает на основании: Договор аренды

**1. Сведения о характерных точках границы уточняемого земельного участка с кадастровым номером** 53:23:8123202:237

Зона № <u>2</u>							
Обозначение характерных точек границ	Существующие координаты, м		Уточненные координаты, м		Метод определения координат	Средняя квадратическая погрешность определения координат характерной точки ( $M_t$ ), м	Формулы, примененные для расчета средней квадратической погрешности определения координат характерной точки ( $M_t$ ), м
	X	Y	X	Y			
1	2	3	4	5	6	7	8
н370У	—	—	580 216,04	2 177 769,50	Метод спутниковых геодезических измерений (определений)	0,10	$\sqrt{(0,04^2 + 0,09^2)} = 0,10$

1	2	3	4	5	6	7	8
н371У	—	—	580 214,44	2 177 773,06	Метод спутниковых геодезических измерений (определений)	0,10	$\sqrt{(0,04^2 + 0,09^2)} = 0,10$
н372У	—	—	580 214,12	2 177 772,92			
н373У	—	—	580 207,89	2 177 770,31			
н374У	—	—	580 209,48	2 177 766,68			
н370У	—	—	580 216,04	2 177 769,50			

**2. Сведения о частях границ уточняемого земельного участка с кадастровым номером** 53:23:8123202:237

Обозначение части границ		Горизонтальное проложение (S), м	Описание прохождения части границ	Отметка о наличии земельного спора о местоположении границ земельного участка
от т.	до т.			
1	2	3	4	5
н370У	н371У	3,90	—	—
н371У	н372У	0,35		
н372У	н373У	6,75		
н373У	н374У	3,96		
н374У	н370У	7,14		

**3. Общие сведения об уточняемом земельном участке с кадастровым номером** 53:23:8123202:237

№ п/п	Наименование характеристики земельного участка	Значение характеристики
1	2	3
1	Адрес земельного участка	Российская Федерация, Новгородская область, Великий Новгород г.о., Великий Новгород г, 2 комплекс гаражей по пр Александра Корсунова тер, уч 183
	Местоположение земельного участка (при отсутствии присвоенного адреса)	—
	Дополнительные сведения о местоположении земельного участка	—
2	Площадь земельного участка ± величина погрешности определения площади ( $P \pm \Delta P$ ), м <sup>2</sup>	$28 \pm 2$
3	Формула, примененная для расчета предельной допустимой погрешности определения площади земельного участка ( $\Delta P$ ), м <sup>2</sup>	$3,5 * 0,10 * \sqrt{(28,00)} = 2$
4	Площадь земельного участка согласно сведениям Единого государственного реестра недвижимости (Ркад), м <sup>2</sup>	27

1	2	3
5	Оценка расхождения Р и Ркад (Р - Ркад), м <sup>2</sup>	1
6	Предельный минимальный и максимальный размеры земельного участка (Рмин и Рмакс), м <sup>2</sup>	Рмин = 18 Рмакс = 45
7	Кадастровый или иной номер (обозначение) здания, сооружения, объекта незавершенного строительства, расположенного на земельном участке	53:23:0000000:8101
8	Иные сведения	входит в территориальную зону П.-П.1.(деловая зона обслуживания производства). Обременение возникает на основании: Распоряжение Администрации Великого Новгорода № 2147рм

**1. Сведения о характерных точках границы уточняемого земельного участка с кадастровым номером 53:23:8123202:238**

Зона №		2					
Обозначение характерных точек границ	Существующие координаты, м		Уточненные координаты, м		Метод определения координат	Средняя квадратическая погрешность определения координат характерной точки (Mt), м	Формулы, примененные для расчета средней квадратической погрешности определения координат характерной точки (Mt), м
	X	Y	X	Y			
1	2	3	4	5	6	7	8
н372У	—	—	580 214,12	2 177 772,92	Метод спутниковых геодезических измерений (определений)	0,10	$\sqrt{(0,04^2 + 0,09^2)} = 0,10$
н450У	—	—	580 212,71	2 177 776,11			
н429У	—	—	580 212,61	2 177 776,06			
н432У	—	—	580 206,50	2 177 773,48			
н373У	—	—	580 207,89	2 177 770,31			
н372У	—	—	580 214,12	2 177 772,92			

**2. Сведения о частях границ уточняемого земельного участка с кадастровым номером 53:23:8123202:238**

Обозначение части границ		Горизонтальное проложение (S), м	Описание прохождения части границ	Отметка о наличии земельного спора о местоположении границ земельного участка
от т.	до т.			



1	2	3	4	5
н372У	н450У	3,49	—	—
н450У	н429У	0,11		
н429У	н432У	6,63		
н432У	н373У	3,46		
н373У	н372У	6,75		

**3. Общие сведения об уточняемом земельном участке с кадастровым номером** 53:23:8123202:238

№ п/п	Наименование характеристики земельного участка	Значение характеристики
1	2	3
1	Адрес земельного участка	Российская Федерация, Новгородская область, Великий Новгород г.о., Великий Новгород г, 2 комплекс гаражей по пр Александра Корсунова тер, уч 184
	Местоположение земельного участка (при отсутствии присвоенного адреса)	—
	Дополнительные сведения о местоположении земельного участка	—
2	Площадь земельного участка ± величина погрешности определения площади ( $P \pm \Delta P$ ), м <sup>2</sup>	$23 \pm 2$
3	Формула, примененная для расчета предельной допустимой погрешности определения площади земельного участка ( $\Delta P$ ), м <sup>2</sup>	$3,5 * 0,10 * \sqrt{(23,00)} = 2$
4	Площадь земельного участка согласно сведениям Единого государственного реестра недвижимости (Ркад), м <sup>2</sup>	23
5	Оценка расхождения Р и Ркад ( $P - P_{кад}$ ), м <sup>2</sup>	0
6	Предельный минимальный и максимальный размеры земельного участка (Рмин и Рмакс), м <sup>2</sup>	Рмин = 18 Рмакс = 45
7	Кадастровый или иной номер (обозначение) здания, сооружения, объекта незавершенного строительства, расположенного на земельном участке	53:23:0000000:7771
8	Иные сведения	Входит в территориальную зону П.-П.1.(деловая зона обслуживания производства). Обременение возникает на основании: Распоряжение Администрации Великого Новгорода № 1099рм Сдан в аренду с 02.08.2004г. сроком на 49 лет Аренда (в том числе, субаренда). Обременение возникает на основании: Договор аренды земельного участка с кадастровым номером 53:23:8123202:0238 № 1979

**1. Сведения о характерных точках границы уточняемого земельного участка с кадастровым номером 53:23:8123202:239**

Зона № <u>2</u>							
Обозначение характерных точек границ	Существующие координаты, м		Уточненные координаты, м		Метод определения координат	Средняя квадратическая погрешность определения координат характерной точки (Mt), м	Формулы, примененные для расчета средней квадратической погрешности определения координат характерной точки (Mt), м
	X	Y	X	Y			
1	2	3	4	5	6	7	8
н429У	—	—	580 212,61	2 177 776,06	Метод спутниковых геодезических измерений (определений)	0,10	$\sqrt{(0,04^2 + 0,09^2)} = 0,10$
н430У	—	—	580 211,14	2 177 779,20			
н431У	—	—	580 205,10	2 177 776,70			
н432У	—	—	580 206,50	2 177 773,48			
н429У	—	—	580 212,61	2 177 776,06			

**2. Сведения о частях границ уточняемого земельного участка с кадастровым номером 53:23:8123202:239**

Обозначение части границ		Горизонтальное проложение (S), м	Описание прохождения части границ	Отметка о наличии земельного спора о местоположении границ земельного участка
от т.	до т.			
1	2	3	4	5
н429У	н430У	3,47	—	—
н430У	н431У	6,54		
н431У	н432У	3,51		
н432У	н429У	6,63		

**3. Общие сведения об уточняемом земельном участке с кадастровым номером 53:23:8123202:239**

№ п/п	Наименование характеристики земельного участка	Значение характеристики
1	2	3
1	2	3

1	2	3
1	Адрес земельного участка	Российская Федерация, Новгородская область, Великий Новгород г.о., Великий Новгород г, 2 комплекс гаражей по пр Александра Корсунова тер, уч 185
	Местоположение земельного участка (при отсутствии присвоенного адреса)	—
	Дополнительные сведения о местоположении земельного участка	—
2	Площадь земельного участка ± величина погрешности определения площади (P ± ΔP), м <sup>2</sup>	23 ± 2
3	Формула, примененная для расчета предельной допустимой погрешности определения площади земельного участка (ΔP), м <sup>2</sup>	$3,5*0,10*\sqrt{(23,00)} = 2$
4	Площадь земельного участка согласно сведениям Единого государственного реестра недвижимости (P <sub>кад</sub> ), м <sup>2</sup>	22
5	Оценка расхождения P и P <sub>кад</sub> (P - P <sub>кад</sub> ), м <sup>2</sup>	1
6	Предельный минимальный и максимальный размеры земельного участка (P <sub>мин</sub> и P <sub>макс</sub> ), м <sup>2</sup>	P <sub>мин</sub> = 18 P <sub>макс</sub> = 45
7	Кадастровый или иной номер (обозначение) здания, сооружения, объекта незавершенного строительства, расположенного на земельном участке	53:23:8123202:683
8	Иные сведения	—

**1. Сведения о характерных точках границы уточняемого земельного участка с кадастровым номером 53:23:8123202:241**

Зона № <u>2</u>							
Обозначение характерных точек границ	Существующие координаты, м		Уточненные координаты, м		Метод определения координат	Средняя квадратическая погрешность определения координат характерной точки (Mt), м	Формулы, примененные для расчета средней квадратической погрешности определения координат характерной точки (Mt), м
	X	Y	X	Y			
1	2	3	4	5	6	7	8
н474У	—	—	580 209,52	2 177 782,75	Метод спутниковых геодезических измерений (определений)	0,10	$\sqrt{(0,04^2 + 0,09^2)} = 0,10$
н475У	—	—	580 208,11	2 177 785,95			
н476У	—	—	580 202,32	2 177 783,63			

1	2	3	4	5	6	7	8
н477У	—	—	580 203,76	2 177 780,41	Метод спутниковых геодезических измерений (определений)	0,10	$\sqrt{(0,04^2 + 0,09^2)} = 0,10$
н474У	—	—	580 209,52	2 177 782,75			

**2. Сведения о частях границ уточняемого земельного участка с кадастровым номером** 53:23:8123202:241

Обозначение части границ		Горизонтальное проложение (S), м	Описание прохождения части границ	Отметка о наличии земельного спора о местоположении границ земельного участка
от т.	до т.			
1	2	3	4	5
н474У	н475У	3,50	—	—
н475У	н476У	6,24		
н476У	н477У	3,53		
н477У	н474У	6,22		

**3. Общие сведения об уточняемом земельном участке с кадастровым номером** 53:23:8123202:241

№ п/п	Наименование характеристики земельного участка	Значение характеристики
1	2	3
1	Адрес земельного участка	Российская Федерация, Новгородская область, Великий Новгород г.о., Великий Новгород г, 2 комплекс гаражей по пр Александра Корсунова тер, уч 187
	Местоположение земельного участка (при отсутствии присвоенного адреса)	—
	Дополнительные сведения о местоположении земельного участка	—
2	Площадь земельного участка ± величина погрешности определения площади (P ± ΔP), м <sup>2</sup>	22 ± 2
3	Формула, примененная для расчета предельной допустимой погрешности определения площади земельного участка (ΔP), м <sup>2</sup>	$3,5 * 0,10 * \sqrt{(22,00)} = 2$
4	Площадь земельного участка согласно сведениям Единого государственного реестра недвижимости (P <sub>кад</sub> ), м <sup>2</sup>	21
5	Оценка расхождения P и P <sub>кад</sub> (P - P <sub>кад</sub> ), м <sup>2</sup>	1
6	Предельный минимальный и максимальный размеры земельного участка (P <sub>мин</sub> и P <sub>макс</sub> ), м <sup>2</sup>	P <sub>мин</sub> = 18 P <sub>макс</sub> = 45
7	Кадастровый или иной номер (обозначение) здания, сооружения, объекта незавершенного строительства, расположенного на земельном участке	53:23:8123202:992
8	Иные сведения	—

**1. Сведения о характерных точках границы уточняемого земельного участка с кадастровым номером 53:23:8123202:242**

Зона № <u>2</u>							
Обозначение характерных точек границ	Существующие координаты, м		Уточненные координаты, м		Метод определения координат	Средняя квадратическая погрешность определения координат характерной точки (Mt), м	Формулы, примененные для расчета средней квадратической погрешности определения координат характерной точки (Mt), м
	X	Y	X	Y			
1	2	3	4	5	6	7	8
н475У	—	—	580 208,11	2 177 785,95	Метод спутниковых геодезических измерений (определений)	0,10	$\sqrt{(0,04^2 + 0,09^2)} = 0,10$
н565У	—	—	580 208,01	2 177 786,17			
н536У	—	—	580 206,58	2 177 789,50			
н538У	—	—	580 200,74	2 177 787,17			
н476У	—	—	580 202,32	2 177 783,63			
н475У	—	—	580 208,11	2 177 785,95			

**2. Сведения о частях границ уточняемого земельного участка с кадастровым номером 53:23:8123202:242**

Обозначение части границ		Горизонтальное проложение (S), м	Описание прохождения части границ	Отметка о наличии земельного спора о местоположении границ земельного участка
от т.	до т.			
1	2	3	4	5
н475У	н565У	0,24	—	—
н565У	н536У	3,62		
н536У	н538У	6,29		
н538У	н476У	3,88		
н476У	н475У	6,24		

**3. Общие сведения об уточняемом земельном участке с кадастровым номером 53:23:8123202:242**

№ п/п	Наименование характеристики земельного участка	Значение характеристики
1	2	3
1	2	3

1	2	3
1	Адрес земельного участка	Российская Федерация, Новгородская область, Великий Новгород г.о., Великий Новгород г, 2 комплекс гаражей по пр Александра Корсунова тер, уч 188
	Местоположение земельного участка (при отсутствии присвоенного адреса)	—
	Дополнительные сведения о местоположении земельного участка	—
2	Площадь земельного участка ± величина погрешности определения площади (P ± ΔP), м²	24 ± 2
3	Формула, примененная для расчета предельной допустимой погрешности определения площади земельного участка (ΔP), м²	$3,5*0,10*\sqrt{(24,00)} = 2$
4	Площадь земельного участка согласно сведениям Единого государственного реестра недвижимости (Pкад), м²	21
5	Оценка расхождения P и Pкад (P - Pкад), м²	3
6	Предельный минимальный и максимальный размеры земельного участка (Pмин и Pмакс), м²	Pмин = 18 Pмакс = 45
7	Кадастровый или иной номер (обозначение) здания, сооружения, объекта незавершенного строительства, расположенного на земельном участке	53:23:8123202:554
8	Иные сведения	—

**1. Сведения о характерных точках границы уточняемого земельного участка с кадастровым номером 53:23:8123202:243**

Зона № <u>2</u>							
Обозначение характерных точек границ	Существующие координаты, м		Уточненные координаты, м		Метод определения координат	Средняя квадратическая погрешность определения координат характерной точки (Mt), м	Формулы, примененные для расчета средней квадратической погрешности определения координат характерной точки (Mt), м
	X	Y	X	Y			
1	2	3	4	5	6	7	8
н536У	—	—	580 206,58	2 177 789,50	Метод спутниковых геодезических измерений (определений)	0,10	$\sqrt{(0,04^2 + 0,09^2)} = 0,10$
н537У	—	—	580 206,46	2 177 789,77			
н532У	—	—	580 204,79	2 177 793,60			

1	2	3	4	5	6	7	8
н535У	—	—	580 198,97	2 177 791,13	Метод спутниковых геодезических измерений (определений)	0,10	$\sqrt{(0,04^2 + 0,09^2)} = 0,10$
н538У	—	—	580 200,74	2 177 787,17			
н536У	—	—	580 206,58	2 177 789,50			

**2. Сведения о частях границ уточняемого земельного участка с кадастровым номером** 53:23:8123202:243

Обозначение части границ		Горизонтальное проложение (S), м	Описание прохождения части границ	Отметка о наличии земельного спора о местоположении границ земельного участка
от т.	до т.			
1	2	3	4	5
н536У	н537У	0,30	—	—
н537У	н532У	4,18		
н532У	н535У	6,32		
н535У	н538У	4,34		
н538У	н536У	6,29		

**3. Общие сведения об уточняемом земельном участке с кадастровым номером** 53:23:8123202:243

№ п/п	Наименование характеристики земельного участка	Значение характеристики
1	2	3
1	Адрес земельного участка	Российская Федерация, Новгородская область, Великий Новгород г.о., Великий Новгород г, 2 комплекс гаражей по пр Александра Корсунова тер, уч 189
	Местоположение земельного участка (при отсутствии присвоенного адреса)	—
	Дополнительные сведения о местоположении земельного участка	—
2	Площадь земельного участка ± величина погрешности определения площади ( $P \pm \Delta P$ ), м <sup>2</sup>	28 ± 2
3	Формула, примененная для расчета предельной допустимой погрешности определения площади земельного участка ( $\Delta P$ ), м <sup>2</sup>	$3,5 * 0,10 * \sqrt{(28,00)} = 2$
4	Площадь земельного участка согласно сведениям Единого государственного реестра недвижимости (Ркад), м <sup>2</sup>	27
5	Оценка расхождения Р и Ркад ( $P - P_{кад}$ ), м <sup>2</sup>	1
6	Предельный минимальный и максимальный размеры земельного участка (Рмин и Рмакс), м <sup>2</sup>	Рмин = 18 Рмакс = 45

1	2	3
7	Кадастровый или иной номер (обозначение) здания, сооружения, объекта незавершенного строительства, расположенного на земельном участке	53:23:0000000:5627
8	Иные сведения	—

**1. Сведения о характерных точках границы уточняемого земельного участка с кадастровым номером** 53:23:8123202:244

Зона № 2

Обозначение характерных точек границ	Существующие координаты, м		Уточненные координаты, м		Метод определения координат	Средняя квадратическая погрешность определения координат характерной точки (Mt), м	Формулы, примененные для расчета средней квадратической погрешности определения координат характерной точки (Mt), м
	X	Y	X	Y			
1	2	3	4	5	6	7	8
н532У	—	—	580 204,79	2 177 793,60	Метод спутниковых геодезических измерений (определений)	0,10	$\sqrt{(0,04^2 + 0,09^2)} = 0,10$
н533У	—	—	580 203,12	2 177 797,26			
н534У	—	—	580 197,39	2 177 794,66			
н535У	—	—	580 198,97	2 177 791,13			
н532У	—	—	580 204,79	2 177 793,60			

**2. Сведения о частях границ уточняемого земельного участка с кадастровым номером** 53:23:8123202:244

Обозначение части границ		Горизонтальное проложение (S), м	Описание прохождения части границ	Отметка о наличии земельного спора о местоположении границ земельного участка
от т.	до т.			
1	2	3	4	5
н532У	н533У	4,02	—	—
н533У	н534У	6,29		
н534У	н535У	3,87		
н535У	н532У	6,32		



**3. Общие сведения об уточняемом земельном участке с кадастровым номером** 53:23:8123202:244

№ п/п	Наименование характеристики земельного участка	Значение характеристики
1	2	3
1	Адрес земельного участка	Российская Федерация, Новгородская область, Великий Новгород г.о., Великий Новгород г, 2 комплекс гаражей по пр Александра Корсунова тер, уч 190
	Местоположение земельного участка (при отсутствии присвоенного адреса)	—
	Дополнительные сведения о местоположении земельного участка	—
2	Площадь земельного участка ± величина погрешности определения площади ( $P \pm \Delta P$ ), м <sup>2</sup>	$25 \pm 2$
3	Формула, примененная для расчета предельной допустимой погрешности определения площади земельного участка ( $\Delta P$ ), м <sup>2</sup>	$3,5 * 0,10 * \sqrt{(25,00)} = 2$
4	Площадь земельного участка согласно сведениям Единого государственного реестра недвижимости (Ркад), м <sup>2</sup>	22
5	Оценка расхождения P и Ркад ( $P - P_{кад}$ ), м <sup>2</sup>	3
6	Предельный минимальный и максимальный размеры земельного участка (Рмин и Рмакс), м <sup>2</sup>	Рмин = 18 Рмакс = 45
7	Кадастровый или иной номер (обозначение) здания, сооружения, объекта незавершенного строительства, расположенного на земельном участке	53:23:8123202:682
8	Иные сведения	—

**1. Сведения о характерных точках границы уточняемого земельного участка с кадастровым номером** 53:23:8123202:245

Зона № <u>2</u>							
Обозначение характерных точек границ	Существующие координаты, м		Уточненные координаты, м		Метод определения координат	Средняя квадратическая погрешность определения координат характерной точки (Mt), м	Формулы, примененные для расчета средней квадратической погрешности определения координат характерной точки (Mt), м
	X	Y	X	Y			
1	2	3	4	5	6	7	8
н583У	—	—	580 203,53	2 177 797,45	Метод спутниковых геодезических измерений (определений)	0,10	$\sqrt{(0,04^2 + 0,09^2)} = 0,10$

1	2	3	4	5	6	7	8
н497У	—	—	580 202,07	2 177 800,72	Метод спутниковых геодезических измерений (определений)	0,10	$\sqrt{(0,04^2 + 0,09^2)} = 0,10$
н501У	—	—	580 195,91	2 177 797,98			
н534У	—	—	580 197,39	2 177 794,66			
н533У	—	—	580 203,12	2 177 797,26			
н583У	—	—	580 203,53	2 177 797,45			

**2. Сведения о частях границ уточняемого земельного участка с кадастровым номером** 53:23:8123202:245

Обозначение части границ		Горизонтальное проложение (S), м	Описание прохождения части границ	Отметка о наличии земельного спора о местоположении границ земельного участка
от т.	до т.			
1	2	3	4	5
н583У	н497У	3,58	—	—
н497У	н501У	6,74		
н501У	н534У	3,63		
н534У	н533У	6,29		
н533У	н583У	0,45		

**3. Общие сведения об уточняемом земельном участке с кадастровым номером** 53:23:8123202:245

№ п/п	Наименование характеристики земельного участка	Значение характеристики
1	2	3
1	Адрес земельного участка	Российская Федерация, Новгородская область, Великий Новгород г.о., Великий Новгород г, 2 комплекс гаражей по пр Александра Корсунова тер, уч 191
	Местоположение земельного участка (при отсутствии присвоенного адреса)	—
	Дополнительные сведения о местоположении земельного участка	—
2	Площадь земельного участка ± величина погрешности определения площади (P ± ΔP), м²	24 ± 2
3	Формула, примененная для расчета предельной допустимой погрешности определения площади земельного участка (ΔP), м²	$3,5*0,10*\sqrt{(24,00)} = 2$
4	Площадь земельного участка согласно сведениям Единого государственного реестра недвижимости (Pкад), м²	22

1	2	3
5	Оценка расхождения Р и Ркад (Р - Ркад), м <sup>2</sup>	2
6	Предельный минимальный и максимальный размеры земельного участка (Рмин и Рмакс), м <sup>2</sup>	Рмин = 18 Рмакс = 45
7	Кадастровый или иной номер (обозначение) здания, сооружения, объекта незавершенного строительства, расположенного на земельном участке	53:23:8123202:768
8	Иные сведения	—

**1. Сведения о характерных точках границы уточняемого земельного участка с кадастровым номером 53:23:8123202:246**

Зона № 2

Обозначение характерных точек границ	Существующие координаты, м		Уточненные координаты, м		Метод определения координат	Средняя квадратическая погрешность определения координат характерной точки (Mt), м	Формулы, примененные для расчета средней квадратической погрешности определения координат характерной точки (Mt), м
	X	Y	X	Y			
1	2	3	4	5	6	7	8
н497У	—	—	580 202,07	2 177 800,72	Метод спутниковых геодезических измерений (определений)	0,10	$\sqrt{(0,04^2 + 0,09^2)} = 0,10$
н498У	—	—	580 201,69	2 177 801,58			
н499У	—	—	580 200,40	2 177 804,46			
н500У	—	—	580 194,24	2 177 801,75			
н501У	—	—	580 195,91	2 177 797,98			
н497У	—	—	580 202,07	2 177 800,72			

**2. Сведения о частях границ уточняемого земельного участка с кадастровым номером 53:23:8123202:246**

Обозначение части границ		Горизонтальное проложение (S), м	Описание прохождения части границ	Отметка о наличии земельного спора о местоположении границ земельного участка
от т.	до т.			
1	2	3	4	5
н497У	н498У	0,94	—	—

1	2	3	4	5
н498У	н499У	3,16	—	—
н499У	н500У	6,73		
н500У	н501У	4,12		
н501У	н497У	6,74		

**3. Общие сведения об уточняемом земельном участке с кадастровым номером** 53:23:8123202:246

№ п/п	Наименование характеристики земельного участка	Значение характеристики
1	2	3
1	Адрес земельного участка	Российская Федерация, Новгородская область, Великий Новгород г.о., Великий Новгород г, 2 комплекс гаражей по пр Александра Корсунова тер, уч 192
	Местоположение земельного участка (при отсутствии присвоенного адреса)	—
	Дополнительные сведения о местоположении земельного участка	—
2	Площадь земельного участка ± величина погрешности определения площади ( $P \pm \Delta P$ ), м <sup>2</sup>	$28 \pm 2$
3	Формула, примененная для расчета предельной допустимой погрешности определения площади земельного участка ( $\Delta P$ ), м <sup>2</sup>	$3,5 * 0,10 * \sqrt{(28,00)} = 2$
4	Площадь земельного участка согласно сведениям Единого государственного реестра недвижимости (Ркад), м <sup>2</sup>	24
5	Оценка расхождения Р и Ркад ( $P - P_{кад}$ ), м <sup>2</sup>	4
6	Предельный минимальный и максимальный размеры земельного участка (Рмин и Рмакс), м <sup>2</sup>	Рмин = 18 Рмакс = 45
7	Кадастровый или иной номер (обозначение) здания, сооружения, объекта незавершенного строительства, расположенного на земельном участке	53:23:0000000:10759
8	Иные сведения	—

**1. Сведения о характерных точках границы уточняемого земельного участка с кадастровым номером 53:23:8123202:247**

Зона № <u>2</u>							
Обозначение характерных точек границ	Существующие координаты, м		Уточненные координаты, м		Метод определения координат	Средняя квадратическая погрешность определения координат характерной точки (Mt), м	Формулы, примененные для расчета средней квадратической погрешности определения координат характерной точки (Mt), м
	X	Y	X	Y			
1	2	3	4	5	6	7	8
н499У	—	—	580 200,40	2 177 804,46	Метод спутниковых геодезических измерений (определений)	0,10	$\sqrt{(0,04^2 + 0,09^2)} = 0,10$
н562У	—	—	580 200,12	2 177 805,08			
н563У	—	—	580 199,14	2 177 807,27			
н564У	—	—	580 192,95	2 177 804,65			
н500У	—	—	580 194,24	2 177 801,75			
н499У	—	—	580 200,40	2 177 804,46			

**2. Сведения о частях границ уточняемого земельного участка с кадастровым номером 53:23:8123202:247**

Обозначение части границ		Горизонтальное проложение (S), м	Описание прохождения части границ	Отметка о наличии земельного спора о местоположении границ земельного участка
от т.	до т.			
1	2	3	4	5
н499У	н562У	0,68	—	—
н562У	н563У	2,40		
н563У	н564У	6,72		
н564У	н500У	3,17		
н500У	н499У	6,73		

**3. Общие сведения об уточняемом земельном участке с кадастровым номером 53:23:8123202:247**

№ п/п	Наименование характеристики земельного участка	Значение характеристики
1	2	3
1	2	3

1	2	3
1	Адрес земельного участка	Российская Федерация, Новгородская область, Великий Новгород г.о., Великий Новгород г, 2 комплекс гаражей по пр Александра Корсунова тер, уч 193
	Местоположение земельного участка (при отсутствии присвоенного адреса)	—
	Дополнительные сведения о местоположении земельного участка	—
2	Площадь земельного участка ± величина погрешности определения площади ( $P \pm \Delta P$ ), м <sup>2</sup>	$21 \pm 2$
3	Формула, примененная для расчета предельной допустимой погрешности определения площади земельного участка ( $\Delta P$ ), м <sup>2</sup>	$3,5 * 0,10 * \sqrt{(21,00)} = 2$
4	Площадь земельного участка согласно сведениям Единого государственного реестра недвижимости (Ркад), м <sup>2</sup>	21
5	Оценка расхождения P и Ркад (P - Ркад), м <sup>2</sup>	0
6	Предельный минимальный и максимальный размеры земельного участка (Рмин и Рмакс), м <sup>2</sup>	Рмин = 18 Рмакс = 45
7	Кадастровый или иной номер (обозначение) здания, сооружения, объекта незавершенного строительства, расположенного на земельном участке	53:23:8123202:596
8	Иные сведения	—

**1. Сведения о характерных точках границы уточняемого земельного участка с кадастровым номером 53:23:8123202:248**

Зона № <u>2</u>							
Обозначение характерных точек границ	Существующие координаты, м		Уточненные координаты, м		Метод определения координат	Средняя квадратическая погрешность определения координат характерной точки (Mt), м	Формулы, примененные для расчета средней квадратической погрешности определения координат характерной точки (Mt), м
	X	Y	X	Y			
1	2	3	4	5	6	7	8
н599У	—	—	580 191,42	2 177 808,01	Метод спутниковых геодезических измерений (определений)	0,10	$\sqrt{(0,04^2 + 0,09^2)} = 0,10$
н564У	—	—	580 192,95	2 177 804,65			
н563У	—	—	580 199,14	2 177 807,27			

1	2	3	4	5	6	7	8
н600У	—	—	580 198,46	2 177 808,86	Метод спутниковых геодезических измерений (определений)	0,10	$\sqrt{(0,04^2 + 0,09^2)} = 0,10$
н601У	—	—	580 197,62	2 177 810,72			
н599У	—	—	580 191,42	2 177 808,01			

**2. Сведения о частях границ уточняемого земельного участка с кадастровым номером** 53:23:8123202:248

Обозначение части границ		Горизонтальное проложение (S), м	Описание прохождения части границ	Отметка о наличии земельного спора о местоположении границ земельного участка
от т.	до т.			
1	2	3	4	5
н599У	н564У	3,69	—	—
н564У	н563У	6,72		
н563У	н600У	1,73		
н600У	н601У	2,04		
н601У	н599У	6,77		

**3. Общие сведения об уточняемом земельном участке с кадастровым номером** 53:23:8123202:248

№ п/п	Наименование характеристики земельного участка	Значение характеристики
1	2	3
1	Адрес земельного участка	Российская Федерация, Новгородская область, Великий Новгород г.о., Великий Новгород г, 2 комплекс гаражей по пр Александра Корсунова тер, уч 193а
	Местоположение земельного участка (при отсутствии присвоенного адреса)	—
	Дополнительные сведения о местоположении земельного участка	—
2	Площадь земельного участка ± величина погрешности определения площади ( $P \pm \Delta P$ ), м <sup>2</sup>	25 ± 2
3	Формула, примененная для расчета предельной допустимой погрешности определения площади земельного участка ( $\Delta P$ ), м <sup>2</sup>	$3,5 * 0,10 * \sqrt{(25,00)} = 2$
4	Площадь земельного участка согласно сведениям Единого государственного реестра недвижимости (Ркад), м <sup>2</sup>	21
5	Оценка расхождения Р и Ркад ( $P - P_{кад}$ ), м <sup>2</sup>	4
6	Предельный минимальный и максимальный размеры земельного участка (Рмин и Рмакс), м <sup>2</sup>	Рмин = 18 Рмакс = 45

1	2	3
7	Кадастровый или иной номер (обозначение) здания, сооружения, объекта незавершенного строительства, расположенного на земельном участке	53:23:8123202:729
8	Иные сведения	—

**1. Сведения о характерных точках границы уточняемого земельного участка с кадастровым номером 53:23:8123202:249**

Зона № 2							
Обозначение характерных точек границ	Существующие координаты, м		Уточненные координаты, м		Метод определения координат	Средняя квадратическая погрешность определения координат характерной точки (Mt), м	Формулы, примененные для расчета средней квадратической погрешности определения координат характерной точки (Mt), м
	X	Y	X	Y			
1	2	3	4	5	6	7	8
н585У	—	—	580 189,85	2 177 811,52	Метод спутниковых геодезических измерений (определений)	0,10	$\sqrt{(0,04^2 + 0,09^2)} = 0,10$
н599У	—	—	580 191,42	2 177 808,01			
н601У	—	—	580 197,62	2 177 810,72			
н611У	—	—	580 196,86	2 177 812,37			
н586У	—	—	580 195,91	2 177 814,36			
н585У	—	—	580 189,85	2 177 811,52			

**2. Сведения о частях границ уточняемого земельного участка с кадастровым номером 53:23:8123202:249**

Обозначение части границ		Горизонтальное проложение (S), м	Описание прохождения части границ	Отметка о наличии земельного спора о местоположении границ земельного участка
от т.	до т.			
1	2	3	4	5
н585У	н599У	3,85	—	—
н599У	н601У	6,77		
н601У	н611У	1,82		
н611У	н586У	2,21		





1	2	3	4	5	6	7	8
н584У	—	—	580 188,38	2 177 814,81	Метод спутниковых геодезических измерений (определений)	0,10	$\sqrt{(0,04^2 + 0,09^2)} = 0,10$
н585У	—	—	580 189,85	2 177 811,52			
н586У	—	—	580 195,91	2 177 814,36			
н587У	—	—	580 194,15	2 177 817,68			
н584У	—	—	580 188,38	2 177 814,81			

**2. Сведения о частях границ уточняемого земельного участка с кадастровым номером** 53:23:8123202:250

Обозначение части границ		Горизонтальное проложение (S), м	Описание прохождения части границ	Отметка о наличии земельного спора о местоположении границ земельного участка
от т.	до т.			
1	2	3	4	5
н584У	н585У	3,60	—	—
н585У	н586У	6,69		
н586У	н587У	3,76		
н587У	н584У	6,44		

**3. Общие сведения об уточняемом земельном участке с кадастровым номером** 53:23:8123202:250

№ п/п	Наименование характеристики земельного участка	Значение характеристики
1	2	3
1	Адрес земельного участка	Российская Федерация, Новгородская область, Великий Новгород г.о., Великий Новгород г, 2 комплекс гаражей по пр Александра Корсунова тер, уч 193в
	Местоположение земельного участка (при отсутствии присвоенного адреса)	—
	Дополнительные сведения о местоположении земельного участка	—
2	Площадь земельного участка ± величина погрешности определения площади (P ± ΔP), м <sup>2</sup>	24 ± 2
3	Формула, примененная для расчета предельной допустимой погрешности определения площади земельного участка (ΔP), м <sup>2</sup>	$3,5*0,10*\sqrt{(24,00)} = 2$
4	Площадь земельного участка согласно сведениям Единого государственного реестра недвижимости (P <sub>кад</sub> ), м <sup>2</sup>	22
5	Оценка расхождения P и P <sub>кад</sub> (P - P <sub>кад</sub> ), м <sup>2</sup>	2

1	2	3
6	Предельный минимальный и максимальный размеры земельного участка (Р <sub>мин</sub> и Р <sub>макс</sub> ), м <sup>2</sup>	Р <sub>мин</sub> = 18 Р <sub>макс</sub> = 45
7	Кадастровый или иной номер (обозначение) здания, сооружения, объекта незавершенного строительства, расположенного на земельном участке	53:23:8123202:556
8	Иные сведения	—

**1. Сведения о характерных точках границы уточняемого земельного участка с кадастровым номером 53:23:8123202:251**

Зона № 2							
Обозначение характерных точек границ	Существующие координаты, м		Уточненные координаты, м		Метод определения координат	Средняя квадратическая погрешность определения координат характерной точки (Mt), м	Формулы, примененные для расчета средней квадратической погрешности определения координат характерной точки (Mt), м
	X	Y	X	Y			
1	2	3	4	5	6	7	8
н618У	—	—	580 186,82	2 177 818,31	Метод спутниковых геодезических измерений (определений)	0,10	$\sqrt{(0,04^2 + 0,09^2)} = 0,10$
н584У	—	—	580 188,38	2 177 814,81			
н587У	—	—	580 194,15	2 177 817,68			
н619У	—	—	580 192,44	2 177 820,91			
н618У	—	—	580 186,82	2 177 818,31			

**2. Сведения о частях границ уточняемого земельного участка с кадастровым номером 53:23:8123202:251**

Обозначение части границ		Горизонтальное проложение (S), м	Описание прохождения части границ	Отметка о наличии земельного спора о местоположении границ земельного участка
от т.	до т.			
1	2	3	4	5
н618У	н584У	3,83	—	—
н584У	н587У	6,44		
н587У	н619У	3,65		
н619У	н618У	6,19		

**3. Общие сведения об уточняемом земельном участке с кадастровым номером** 53:23:8123202:251

№ п/п	Наименование характеристики земельного участка	Значение характеристики
1	2	3
1	Адрес земельного участка	Российская Федерация, Новгородская область, Великий Новгород г.о., Великий Новгород г, 2 комплекс гаражей по пр Александра Корсунова тер, уч 193г
	Местоположение земельного участка (при отсутствии присвоенного адреса)	—
	Дополнительные сведения о местоположении земельного участка	—
2	Площадь земельного участка ± величина погрешности определения площади ( $P \pm \Delta P$ ), м <sup>2</sup>	24 ± 2
3	Формула, примененная для расчета предельной допустимой погрешности определения площади земельного участка ( $\Delta P$ ), м <sup>2</sup>	$3,5 * 0,10 * \sqrt{(24,00)} = 2$
4	Площадь земельного участка согласно сведениям Единого государственного реестра недвижимости ( $P_{\text{кад}}$ ), м <sup>2</sup>	21
5	Оценка расхождения $P$ и $P_{\text{кад}}$ ( $P - P_{\text{кад}}$ ), м <sup>2</sup>	3
6	Предельный минимальный и максимальный размеры земельного участка ( $P_{\text{мин}}$ и $P_{\text{макс}}$ ), м <sup>2</sup>	$P_{\text{мин}} = 18$ $P_{\text{макс}} = 45$
7	Кадастровый или иной номер (обозначение) здания, сооружения, объекта незавершенного строительства, расположенного на земельном участке	53:23:8123202:681
8	Иные сведения	Аренда (в том числе, субаренда). Обременение возникает на основании: Договор аренды земельного участка с кадастровым номером 53:23:8123202:251 № 2349

**1. Сведения о характерных точках границы уточняемого земельного участка с кадастровым номером** 53:23:8123202:252

Зона № <u>2</u>							
Обозначение характерных точек границ	Существующие координаты, м		Уточненные координаты, м		Метод определения координат	Средняя квадратическая погрешность определения координат характерной точки ( $M_t$ ), м	Формулы, примененные для расчета средней квадратической погрешности определения координат характерной точки ( $M_t$ ), м
	X	Y	X	Y			
1	2	3	4	5	6	7	8
н617У	—	—	580 185,05	2 177 822,27	Метод спутниковых геодезических измерений (определений)	0,10	$\sqrt{(0,04^2 + 0,09^2)} = 0,10$

1	2	3	4	5	6	7	8
н618У	—	—	580 186,82	2 177 818,31	Метод спутниковых геодезических измерений (определений)	0,10	$\sqrt{(0,04^2 + 0,09^2)} = 0,10$
н619У	—	—	580 192,44	2 177 820,91			
н620У	—	—	580 190,47	2 177 824,60			
н617У	—	—	580 185,05	2 177 822,27			

**2. Сведения о частях границ уточняемого земельного участка с кадастровым номером** 53:23:8123202:252

Обозначение части границ		Горизонтальное проложение (S), м	Описание прохождения части границ	Отметка о наличии земельного спора о местоположении границ земельного участка
от т.	до т.			
1	2	3	4	5
н617У	н618У	4,34	—	—
н618У	н619У	6,19		
н619У	н620У	4,18		
н620У	н617У	5,90		

**3. Общие сведения об уточняемом земельном участке с кадастровым номером** 53:23:8123202:252

№ п/п	Наименование характеристики земельного участка	Значение характеристики
1	2	3
1	Адрес земельного участка	Российская Федерация, Новгородская область, Великий Новгород г.о., Великий Новгород г, 2 комплекс гаражей по пр Александра Корсунова тер, уч 193д
	Местоположение земельного участка (при отсутствии присвоенного адреса)	—
	Дополнительные сведения о местоположении земельного участка	—
2	Площадь земельного участка ± величина погрешности определения площади (P ± ΔP), м <sup>2</sup>	26 ± 2
3	Формула, примененная для расчета предельной допустимой погрешности определения площади земельного участка (ΔP), м <sup>2</sup>	$3,5*0,10*\sqrt{(26,00)} = 2$
4	Площадь земельного участка согласно сведениям Единого государственного реестра недвижимости (Pкад), м <sup>2</sup>	21
5	Оценка расхождения P и Pкад (P - Pкад), м <sup>2</sup>	5
6	Предельный минимальный и максимальный размеры земельного участка (Pмин и Pмакс), м <sup>2</sup>	Pмин = 18 Pмакс = 45

1	2	3
7	Кадастровый или иной номер (обозначение) здания, сооружения, объекта незавершенного строительства, расположенного на земельном участке	—
8	Иные сведения	—

**1. Сведения о характерных точках границы уточняемого земельного участка с кадастровым номером 53:23:8123202:253**

Зона № 2

Обозначение характерных точек границ	Существующие координаты, м		Уточненные координаты, м		Метод определения координат	Средняя квадратическая погрешность определения координат характерной точки (Mt), м	Формулы, примененные для расчета средней квадратической погрешности определения координат характерной точки (Mt), м
	X	Y	X	Y			
1	2	3	4	5	6	7	8
н638У	—	—	580 183,07	2 177 826,69	Метод спутниковых геодезических измерений (определений)	0,10	$\sqrt{(0,04^2 + 0,09^2)} = 0,10$
н617У	—	—	580 185,05	2 177 822,27			
н620У	—	—	580 190,47	2 177 824,60			
н639У	—	—	580 188,15	2 177 828,97			
н638У	—	—	580 183,07	2 177 826,69			

**2. Сведения о частях границ уточняемого земельного участка с кадастровым номером 53:23:8123202:253**

Обозначение части границ		Горизонтальное проложение (S), м	Описание прохождения части границ	Отметка о наличии земельного спора о местоположении границ земельного участка
от т.	до т.			
1	2	3	4	5
н638У	н617У	4,84	—	—
н617У	н620У	5,90		
н620У	н639У	4,95		
н639У	н638У	5,57		

**3. Общие сведения об уточняемом земельном участке с кадастровым номером** 53:23:8123202:253

№ п/п	Наименование характеристики земельного участка	Значение характеристики
1	2	3
1	Адрес земельного участка	Российская Федерация, Новгородская область, Великий Новгород г.о., Великий Новгород г, 2 комплекс гаражей по пр Александра Корсунова тер, уч 193е
	Местоположение земельного участка (при отсутствии присвоенного адреса)	—
	Дополнительные сведения о местоположении земельного участка	—
2	Площадь земельного участка ± величина погрешности определения площади ( $P \pm \Delta P$ ), м <sup>2</sup>	$28 \pm 2$
3	Формула, примененная для расчета предельной допустимой погрешности определения площади земельного участка ( $\Delta P$ ), м <sup>2</sup>	$3,5 * 0,10 * \sqrt{(28,00)} = 2$
4	Площадь земельного участка согласно сведениям Единого государственного реестра недвижимости (Ркад), м <sup>2</sup>	28
5	Оценка расхождения P и Ркад ( $P - P_{кад}$ ), м <sup>2</sup>	0
6	Предельный минимальный и максимальный размеры земельного участка (Рмин и Рмакс), м <sup>2</sup>	Рмин = 18 Рмакс = 45
7	Кадастровый или иной номер (обозначение) здания, сооружения, объекта незавершенного строительства, расположенного на земельном участке	53:23:8123202:680
8	Иные сведения	—

**1. Сведения о характерных точках границы уточняемого земельного участка с кадастровым номером** 53:23:8123202:254

Зона № <u>2</u>							
Обозначение характерных точек границ	Существующие координаты, м		Уточненные координаты, м		Метод определения координат	Средняя квадратическая погрешность определения координат характерной точки (Mt), м	Формулы, примененные для расчета средней квадратической погрешности определения координат характерной точки (Mt), м
	X	Y	X	Y			
1	2	3	4	5	6	7	8
н638У	—	—	580 183,07	2 177 826,69	Метод спутниковых геодезических измерений (определений)	0,10	$\sqrt{(0,04^2 + 0,09^2)} = 0,10$

1	2	3	4	5	6	7	8
н639У	—	—	580 188,15	2 177 828,97	Метод спутниковых геодезических измерений (определений)	0,10	$\sqrt{(0,04^2 + 0,09^2)} = 0,10$
н640У	—	—	580 186,28	2 177 832,54			
н641У	—	—	580 181,28	2 177 830,69			
н638У	—	—	580 183,07	2 177 826,69			

**2. Сведения о частях границ уточняемого земельного участка с кадастровым номером** 53:23:8123202:254

Обозначение части границ		Горизонтальное проложение (S), м	Описание прохождения части границ	Отметка о наличии земельного спора о местоположении границ земельного участка
от т.	до т.			
1	2	3	4	5
н638У	н639У	5,57	—	—
н639У	н640У	4,03		
н640У	н641У	5,33		
н641У	н638У	4,38		

**3. Общие сведения об уточняемом земельном участке с кадастровым номером** 53:23:8123202:254

№ п/п	Наименование характеристики земельного участка	Значение характеристики
1	2	3
1	Адрес земельного участка	Российская Федерация, Новгородская область, Великий Новгород г.о., Великий Новгород г, 2 комплекс гаражей по пр Александра Корсунова тер, уч 193ж
	Местоположение земельного участка (при отсутствии присвоенного адреса)	—
	Дополнительные сведения о местоположении земельного участка	—
2	Площадь земельного участка ± величина погрешности определения площади (P ± ΔP), м <sup>2</sup>	23 ± 2
3	Формула, примененная для расчета предельной допустимой погрешности определения площади земельного участка (ΔP), м <sup>2</sup>	$3,5 * 0,10 * \sqrt{(23,00)} = 2$
4	Площадь земельного участка согласно сведениям Единого государственного реестра недвижимости (Pкад), м <sup>2</sup>	21
5	Оценка расхождения P и Pкад (P - Pкад), м <sup>2</sup>	2
6	Предельный минимальный и максимальный размеры земельного участка (Pмин и Pмакс), м <sup>2</sup>	Pмин = 18 Pмакс = 45



1	2	3
7	Кадастровый или иной номер (обозначение) здания, сооружения, объекта незавершенного строительства, расположенного на земельном участке	—
8	Иные сведения	—

**1. Сведения о характерных точках границы уточняемого земельного участка с кадастровым номером** 53:23:8123202:255

Зона № <u>2</u>							
Обозначение характерных точек границ	Существующие координаты, м		Уточненные координаты, м		Метод определения координат	Средняя квадратическая погрешность определения координат характерной точки (Mt), м	Формулы, примененные для расчета средней квадратической погрешности определения координат характерной точки (Mt), м
	X	Y	X	Y			
1	2	3	4	5	6	7	8
н611У	—	—	580 196,86	2 177 812,37	Метод спутниковых геодезических измерений (определений)	0,10	$\sqrt{(0,04^2 + 0,09^2)} = 0,10$
н601У	—	—	580 197,62	2 177 810,72			
н600У	—	—	580 198,46	2 177 808,86			
н642У	—	—	580 203,48	2 177 811,12			
н643У	—	—	580 201,88	2 177 814,59			
н611У	—	—	580 196,86	2 177 812,37			

**2. Сведения о частях границ уточняемого земельного участка с кадастровым номером** 53:23:8123202:255

Обозначение части границ		Горизонтальное проложение (S), м	Описание прохождения части границ	Отметка о наличии земельного спора о местоположении границ земельного участка
от т.	до т.			
1	2	3	4	5
н611У	н601У	1,82	—	—
н601У	н600У	2,04		
н600У	н642У	5,51		
н642У	н643У	3,82		



1	2	3	4	5	6	7	8
н498У	—	—	580 201,69	2 177 801,58	Метод спутниковых геодезических измерений (определений)	0,10	$\sqrt{(0,04^2 + 0,09^2)} = 0,10$
н676У	—	—	580 206,84	2 177 803,82			
н677У	—	—	580 205,24	2 177 807,30			
н562У	—	—	580 200,12	2 177 805,08			
н499У	—	—	580 200,40	2 177 804,46			
н498У	—	—	580 201,69	2 177 801,58			

**2. Сведения о частях границ уточняемого земельного участка с кадастровым номером** 53:23:8123202:257

Обозначение части границ		Горизонтальное проложение (S), м	Описание прохождения части границ	Отметка о наличии земельного спора о местоположении границ земельного участка
от т.	до т.			
1	2	3	4	5
н498У	н676У	5,62	—	—
н676У	н677У	3,83		
н677У	н562У	5,58		
н562У	н499У	0,68		
н499У	н498У	3,16		

**3. Общие сведения об уточняемом земельном участке с кадастровым номером** 53:23:8123202:257

№ п/п	Наименование характеристики земельного участка	Значение характеристики
1	2	3
1	Адрес земельного участка	Российская Федерация, Новгородская область, Великий Новгород г.о., Великий Новгород г, 2 комплекс гаражей по пр Александра Корсунова тер, уч 164а
	Местоположение земельного участка (при отсутствии присвоенного адреса)	—
	Дополнительные сведения о местоположении земельного участка	—
2	Площадь земельного участка ± величина погрешности определения площади (P ± ΔP), м²	21 ± 2
3	Формула, примененная для расчета предельной допустимой погрешности определения площади земельного участка (ΔP), м²	$3,5*0,10*\sqrt{(21,00)} = 2$

1	2	3
4	Площадь земельного участка согласно сведениям Единого государственного реестра недвижимости (Ркад), м <sup>2</sup>	20
5	Оценка расхождения Р и Ркад (Р - Ркад), м <sup>2</sup>	1
6	Предельный минимальный и максимальный размеры земельного участка (Рмин и Рмакс), м <sup>2</sup>	Рмин = 18 Рмакс = 45
7	Кадастровый или иной номер (обозначение) здания, сооружения, объекта незавершенного строительства, расположенного на земельном участке	53:23:8123202:603
8	Иные сведения	Аренда (в том числе, субаренда). Обременение возникает на основании: Договор аренды

**1. Сведения о характерных точках границы уточняемого земельного участка с кадастровым номером 53:23:8123202:258**

Зона №		2					
Обозначение характерных точек границ	Существующие координаты, м		Уточненные координаты, м		Метод определения координат	Средняя квадратическая погрешность определения координат характерной точки (Mt), м	Формулы, примененные для расчета средней квадратической погрешности определения координат характерной точки (Mt), м
	X	Y	X	Y			
1	2	3	4	5	6	7	8
н583У	—	—	580 203,53	2 177 797,45	Метод спутниковых геодезических измерений (определений)	0,10	$\sqrt{(0,04^2 + 0,09^2)} = 0,10$
н689У	—	—	580 208,70	2 177 799,79			
н676У	—	—	580 206,84	2 177 803,82			
н498У	—	—	580 201,69	2 177 801,58			
н497У	—	—	580 202,07	2 177 800,72			
н583У	—	—	580 203,53	2 177 797,45			

**2. Сведения о частях границ уточняемого земельного участка с кадастровым номером 53:23:8123202:258**

Обозначение части границ от т.	до т.	Горизонтальное проложение (S), м	Описание прохождения части границ	Отметка о наличии земельного спора о местоположении границ земельного участка
--------------------------------	-------	----------------------------------	-----------------------------------	---

1	2	3	4	5
н583У	н689У	5,67	—	—
н689У	н676У	4,44		
н676У	н498У	5,62		
н498У	н497У	0,94		
н497У	н583У	3,58		

**3. Общие сведения об уточняемом земельном участке с кадастровым номером** 53:23:8123202:258

№ п/п	Наименование характеристики земельного участка	Значение характеристики
1	2	3
1	Адрес земельного участка	Российская Федерация, Новгородская область, Великий Новгород г.о., Великий Новгород г, 2 комплекс гаражей по пр Александра Корсунова тер, уч 164
	Местоположение земельного участка (при отсутствии присвоенного адреса)	—
	Дополнительные сведения о местоположении земельного участка	—
2	Площадь земельного участка ± величина погрешности определения площади ( $P \pm \Delta P$ ), м <sup>2</sup>	$25 \pm 2$
3	Формула, примененная для расчета предельной допустимой погрешности определения площади земельного участка ( $\Delta P$ ), м <sup>2</sup>	$3,5 * 0,10 * \sqrt{(25,00)} = 2$
4	Площадь земельного участка согласно сведениям Единого государственного реестра недвижимости ( $R_{кад}$ ), м <sup>2</sup>	21
5	Оценка расхождения $P$ и $R_{кад}$ ( $P - R_{кад}$ ), м <sup>2</sup>	4
6	Предельный минимальный и максимальный размеры земельного участка ( $R_{мин}$ и $R_{макс}$ ), м <sup>2</sup>	$R_{мин} = 18$ $R_{макс} = 45$
7	Кадастровый или иной номер (обозначение) здания, сооружения, объекта незавершенного строительства, расположенного на земельном участке	53:23:8123202:679
8	Иные сведения	—

**1. Сведения о характерных точках границы уточняемого земельного участка с кадастровым номером 53:23:8123202:259**

Зона № <u>2</u>							
Обозначение характерных точек границ	Существующие координаты, м		Уточненные координаты, м		Метод определения координат	Средняя квадратическая погрешность определения координат характерной точки (Mt), м	Формулы, примененные для расчета средней квадратической погрешности определения координат характерной точки (Mt), м
	X	Y	X	Y			
1	2	3	4	5	6	7	8
н532У	—	—	580 204,79	2 177 793,60	Метод спутниковых геодезических измерений (определений)	0,10	$\sqrt{(0,04^2 + 0,09^2)} = 0,10$
н688У	—	—	580 210,43	2 177 796,02			
н689У	—	—	580 208,70	2 177 799,79			
н583У	—	—	580 203,53	2 177 797,45			
н533У	—	—	580 203,12	2 177 797,26			
н532У	—	—	580 204,79	2 177 793,60			

**2. Сведения о частях границ уточняемого земельного участка с кадастровым номером 53:23:8123202:259**

Обозначение части границ		Горизонтальное проложение (S), м	Описание прохождения части границ	Отметка о наличии земельного спора о местоположении границ земельного участка
от т.	до т.			
1	2	3	4	5
н532У	н688У	6,14	—	—
н688У	н689У	4,15		
н689У	н583У	5,67		
н583У	н533У	0,45		
н533У	н532У	4,02		

**3. Общие сведения об уточняемом земельном участке с кадастровым номером 53:23:8123202:259**

№ п/п	Наименование характеристики земельного участка	Значение характеристики
1	2	3
1	2	3

1	2	3
1	Адрес земельного участка	Российская Федерация, Новгородская область, Великий Новгород г.о., Великий Новгород г, 2 комплекс гаражей по пр Александра Корсунова тер, уч 165
	Местоположение земельного участка (при отсутствии присвоенного адреса)	—
	Дополнительные сведения о местоположении земельного участка	—
2	Площадь земельного участка ± величина погрешности определения площади (P ± ΔP), м²	25 ± 2
3	Формула, примененная для расчета предельной допустимой погрешности определения площади земельного участка (ΔP), м²	$3,5*0,10*\sqrt{(25,00)} = 2$
4	Площадь земельного участка согласно сведениям Единого государственного реестра недвижимости (Pкад), м²	25
5	Оценка расхождения P и Pкад (P - Pкад), м²	0
6	Предельный минимальный и максимальный размеры земельного участка (Pмин и Pмакс), м²	Pмин = 18 Pмакс = 45
7	Кадастровый или иной номер (обозначение) здания, сооружения, объекта незавершенного строительства, расположенного на земельном участке	53:23:8123202:678
8	Иные сведения	—

**1. Сведения о характерных точках границы уточняемого земельного участка с кадастровым номером 53:23:8123202:260**

Зона № <u>2</u>							
Обозначение характерных точек границ	Существующие координаты, м		Уточненные координаты, м		Метод определения координат	Средняя квадратическая погрешность определения координат характерной точки (Mt), м	Формулы, примененные для расчета средней квадратической погрешности определения координат характерной точки (Mt), м
	X	Y	X	Y			
1	2	3	4	5	6	7	8
н537У	—	—	580 206,46	2 177 789,77	Метод спутниковых геодезических измерений (определений)	0,10	$\sqrt{(0,04^2 + 0,09^2)} = 0,10$
н702У	—	—	580 212,19	2 177 792,21			
н688У	—	—	580 210,43	2 177 796,02			

1	2	3	4	5	6	7	8
н532У	—	—	580 204,79	2 177 793,60	Метод спутниковых геодезических измерений (определений)	0,10	$\sqrt{(0,04^2 + 0,09^2)} = 0,10$
н537У	—	—	580 206,46	2 177 789,77			

**2. Сведения о частях границ уточняемого земельного участка с кадастровым номером** 53:23:8123202:260

Обозначение части границ		Горизонтальное проложение (S), м	Описание прохождения части границ	Отметка о наличии земельного спора о местоположении границ земельного участка
от т.	до т.			
1	2	3	4	5
н537У	н702У	6,23	—	—
н702У	н688У	4,20		
н688У	н532У	6,14		
н532У	н537У	4,18		

**3. Общие сведения об уточняемом земельном участке с кадастровым номером** 53:23:8123202:260

№ п/п	Наименование характеристики земельного участка	Значение характеристики
1	2	3
1	Адрес земельного участка	Российская Федерация, Новгородская область, Великий Новгород г.о., Великий Новгород г, 2 комплекс гаражей по пр Александра Корсунова тер, уч 166
	Местоположение земельного участка (при отсутствии присвоенного адреса)	—
	Дополнительные сведения о местоположении земельного участка	—
2	Площадь земельного участка ± величина погрешности определения площади ( $P \pm \Delta P$ ), м <sup>2</sup>	$26 \pm 2$
3	Формула, примененная для расчета предельной допустимой погрешности определения площади земельного участка ( $\Delta P$ ), м <sup>2</sup>	$3,5 * 0,10 * \sqrt{(26,00)} = 2$
4	Площадь земельного участка согласно сведениям Единого государственного реестра недвижимости (Ркад), м <sup>2</sup>	21
5	Оценка расхождения Р и Ркад ( $P - P_{кад}$ ), м <sup>2</sup>	5
6	Предельный минимальный и максимальный размеры земельного участка (Рмин и Рмакс), м <sup>2</sup>	Рмин = 18 Рмакс = 45
7	Кадастровый или иной номер (обозначение) здания, сооружения, объекта незавершенного строительства, расположенного на земельном участке	53:23:8123202:772
8	Иные сведения	—



**1. Сведения о характерных точках границы уточняемого земельного участка с кадастровым номером 53:23:8123202:261**

Зона № <u>2</u>							
Обозначение характерных точек границ	Существующие координаты, м		Уточненные координаты, м		Метод определения координат	Средняя квадратическая погрешность определения координат характерной точки (Mt), м	Формулы, примененные для расчета средней квадратической погрешности определения координат характерной точки (Mt), м
	X	Y	X	Y			
1	2	3	4	5	6	7	8
н565У	—	—	580 208,01	2 177 786,17	Метод спутниковых геодезических измерений (определений)	0,10	$\sqrt{(0,04^2 + 0,09^2)} = 0,10$
н701У	—	—	580 213,82	2 177 788,66			
н702У	—	—	580 212,19	2 177 792,21			
н537У	—	—	580 206,46	2 177 789,77			
н536У	—	—	580 206,58	2 177 789,50			
н565У	—	—	580 208,01	2 177 786,17			

**2. Сведения о частях границ уточняемого земельного участка с кадастровым номером 53:23:8123202:261**

Обозначение части границ		Горизонтальное проложение (S), м	Описание прохождения части границ	Отметка о наличии земельного спора о местоположении границ земельного участка
от т.	до т.			
1	2	3	4	5
н565У	н701У	6,32	—	—
н701У	н702У	3,91		
н702У	н537У	6,23		
н537У	н536У	0,30		
н536У	н565У	3,62		

**3. Общие сведения об уточняемом земельном участке с кадастровым номером 53:23:8123202:261**

№ п/п	Наименование характеристики земельного участка	Значение характеристики
1	2	3
1	2	3

1	2	3
1	Адрес земельного участка	Российская Федерация, Новгородская область, Великий Новгород г.о., Великий Новгород г, 2 комплекс гаражей по пр Александра Корсунова тер, уч 167
	Местоположение земельного участка (при отсутствии присвоенного адреса)	—
	Дополнительные сведения о местоположении земельного участка	—
2	Площадь земельного участка ± величина погрешности определения площади (P ± ΔP), м²	25 ± 2
3	Формула, примененная для расчета предельной допустимой погрешности определения площади земельного участка (ΔP), м²	$3,5*0,10*\sqrt{(25,00)} = 2$
4	Площадь земельного участка согласно сведениям Единого государственного реестра недвижимости (Pкад), м²	24
5	Оценка расхождения P и Pкад (P - Pкад), м²	1
6	Предельный минимальный и максимальный размеры земельного участка (Pмин и Pмакс), м²	Pмин = 18 Pмакс = 45
7	Кадастровый или иной номер (обозначение) здания, сооружения, объекта незавершенного строительства, расположенного на земельном участке	53:23:8123202:705
8	Иные сведения	Сдан в аренду с 21.03.2005г. сроком на 49 лет

**1. Сведения о характерных точках границы уточняемого земельного участка с кадастровым номером 53:23:8123202:262**

Зона № <u>2</u>							
Обозначение характерных точек границ	Существующие координаты, м		Уточненные координаты, м		Метод определения координат	Средняя квадратическая погрешность определения координат характерной точки (Mt), м	Формулы, примененные для расчета средней квадратической погрешности определения координат характерной точки (Mt), м
	X	Y	X	Y			
1	2	3	4	5	6	7	8
н474У	—	—	580 209,52	2 177 782,75	Метод спутниковых геодезических измерений (определений)	0,10	$\sqrt{(0,04^2 + 0,09^2)} = 0,10$
н753У	—	—	580 215,42	2 177 785,17			
н701У	—	—	580 213,82	2 177 788,66			

1	2	3	4	5	6	7	8
н565У	—	—	580 208,01	2 177 786,17	Метод спутниковых геодезических измерений (определений)	0,10	$\sqrt{(0,04^2 + 0,09^2)} = 0,10$
н475У	—	—	580 208,11	2 177 785,95			
н474У	—	—	580 209,52	2 177 782,75			

**2. Сведения о частях границ уточняемого земельного участка с кадастровым номером** 53:23:8123202:262

Обозначение части границ		Горизонтальное проложение (S), м	Описание прохождения части границ	Отметка о наличии земельного спора о местоположении границ земельного участка
от т.	до т.			
1	2	3	4	5
н474У	н753У	6,38	—	—
н753У	н701У	3,84		
н701У	н565У	6,32		
н565У	н475У	0,24		
н475У	н474У	3,50		

**3. Общие сведения об уточняемом земельном участке с кадастровым номером** 53:23:8123202:262

№ п/п	Наименование характеристики земельного участка	Значение характеристики
1	2	3
1	Адрес земельного участка	Российская Федерация, Новгородская область, Великий Новгород г.о., Великий Новгород г, 2 комплекс гаражей по пр Александра Корсунова тер, уч 168
	Местоположение земельного участка (при отсутствии присвоенного адреса)	—
	Дополнительные сведения о местоположении земельного участка	—
2	Площадь земельного участка ± величина погрешности определения площади ( $P \pm \Delta P$ ), м <sup>2</sup>	24 ± 2
3	Формула, примененная для расчета предельной допустимой погрешности определения площади земельного участка ( $\Delta P$ ), м <sup>2</sup>	$3,5 * 0,10 * \sqrt{(24,00)} = 2$
4	Площадь земельного участка согласно сведениям Единого государственного реестра недвижимости (Ркад), м <sup>2</sup>	24
5	Оценка расхождения Р и Ркад ( $P - P_{кад}$ ), м <sup>2</sup>	0
6	Предельный минимальный и максимальный размеры земельного участка (Рмин и Рмакс), м <sup>2</sup>	Рмин = 18 Рмакс = 45

1	2	3
7	Кадастровый или иной номер (обозначение) здания, сооружения, объекта незавершенного строительства, расположенного на земельном участке	53:23:8123202:677
8	Иные сведения	—

**1. Сведения о характерных точках границы уточняемого земельного участка с кадастровым номером** 53:23:8123202:263

Зона № 2

Обозначение характерных точек границ	Существующие координаты, м		Уточненные координаты, м		Метод определения координат	Средняя квадратическая погрешность определения координат характерной точки (Mt), м	Формулы, примененные для расчета средней квадратической погрешности определения координат характерной точки (Mt), м
	X	Y	X	Y			
1	2	3	4	5	6	7	8
н430У	—	—	580 211,14	2 177 779,20	Метод спутниковых геодезических измерений (определений)	0,10	$\sqrt{(0,04^2 + 0,09^2)} = 0,10$
н724У	—	—	580 217,00	2 177 781,74			
н753У	—	—	580 215,42	2 177 785,17			
н474У	—	—	580 209,52	2 177 782,75			
н430У	—	—	580 211,14	2 177 779,20			

**2. Сведения о частях границ уточняемого земельного участка с кадастровым номером** 53:23:8123202:263

Обозначение части границ		Горизонтальное проложение (S), м	Описание прохождения части границ	Отметка о наличии земельного спора о местоположении границ земельного участка
от т.	до т.			
1	2	3	4	5
н430У	н724У	6,39	—	—
н724У	н753У	3,78		
н753У	н474У	6,38		
н474У	н430У	3,90		

**3. Общие сведения об уточняемом земельном участке с кадастровым номером 53:23:8123202:263**

№ п/п	Наименование характеристики земельного участка	Значение характеристики
1	2	3
1	Адрес земельного участка	Российская Федерация, Новгородская область, Великий Новгород г.о., Великий Новгород г, 2 комплекс гаражей по пр Александра Корсунова тер, уч 169
	Местоположение земельного участка (при отсутствии присвоенного адреса)	—
	Дополнительные сведения о местоположении земельного участка	—
2	Площадь земельного участка ± величина погрешности определения площади ( $P \pm \Delta P$ ), м <sup>2</sup>	$24 \pm 2$
3	Формула, примененная для расчета предельной допустимой погрешности определения площади земельного участка ( $\Delta P$ ), м <sup>2</sup>	$3,5 * 0,10 * \sqrt{(24,00)} = 2$
4	Площадь земельного участка согласно сведениям Единого государственного реестра недвижимости (Ркад), м <sup>2</sup>	24
5	Оценка расхождения P и Ркад ( $P - P_{кад}$ ), м <sup>2</sup>	0
6	Предельный минимальный и максимальный размеры земельного участка (Рмин и Рмакс), м <sup>2</sup>	Рмин = 18 Рмакс = 45
7	Кадастровый или иной номер (обозначение) здания, сооружения, объекта незавершенного строительства, расположенного на земельном участке	—
8	Иные сведения	—

**1. Сведения о характерных точках границы уточняемого земельного участка с кадастровым номером 53:23:8123202:264**

Зона № <u>2</u>							
Обозначение характерных точек границ	Существующие координаты, м		Уточненные координаты, м		Метод определения координат	Средняя квадратическая погрешность определения координат характерной точки (Mt), м	Формулы, примененные для расчета средней квадратической погрешности определения координат характерной точки (Mt), м
	X	Y	X	Y			
1	2	3	4	5	6	7	8
н429У	—	—	580 212,61	2 177 776,06	Метод спутниковых геодезических измерений (определений)	0,10	$\sqrt{(0,04^2 + 0,09^2)} = 0,10$

1	2	3	4	5	6	7	8
н450У	—	—	580 212,71	2 177 776,11	Метод спутниковых геодезических измерений (определений)	0,10	$\sqrt{(0,04^2 + 0,09^2)} = 0,10$
н723У	—	—	580 218,47	2 177 778,59			
н724У	—	—	580 217,00	2 177 781,74			
н430У	—	—	580 211,14	2 177 779,20			
н429У	—	—	580 212,61	2 177 776,06			

**2. Сведения о частях границ уточняемого земельного участка с кадастровым номером** 53:23:8123202:264

Обозначение части границ		Горизонтальное проложение (S), м	Описание прохождения части границ	Отметка о наличии земельного спора о местоположении границ земельного участка
от т.	до т.			
1	2	3	4	5
н429У	н450У	0,11	—	—
н450У	н723У	6,27		
н723У	н724У	3,48		
н724У	н430У	6,39		
н430У	н429У	3,47		

**3. Общие сведения об уточняемом земельном участке с кадастровым номером** 53:23:8123202:264

№ п/п	Наименование характеристики земельного участка	Значение характеристики
1	2	3
1	Адрес земельного участка	Российская Федерация, Новгородская область, Великий Новгород г.о., Великий Новгород г, 2 комплекс гаражей по пр Александра Корсунова тер, уч 170
	Местоположение земельного участка (при отсутствии присвоенного адреса)	—
	Дополнительные сведения о местоположении земельного участка	—
2	Площадь земельного участка ± величина погрешности определения площади ( $P \pm \Delta P$ ), м <sup>2</sup>	$22 \pm 2$
3	Формула, примененная для расчета предельной допустимой погрешности определения площади земельного участка ( $\Delta P$ ), м <sup>2</sup>	$3,5 * 0,10 * \sqrt{(22,00)} = 2$
4	Площадь земельного участка согласно сведениям Единого государственного реестра недвижимости (Ркад), м <sup>2</sup>	22

1	2	3
5	Оценка расхождения Р и Ркад (Р - Ркад), м <sup>2</sup>	0
6	Предельный минимальный и максимальный размеры земельного участка (Рмин и Рмакс), м <sup>2</sup>	Рмин = 18 Рмакс = 45
7	Кадастровый или иной номер (обозначение) здания, сооружения, объекта незавершенного строительства, расположенного на земельном участке	53:23:8123202:676
8	Иные сведения	—

**1. Сведения о характерных точках границы уточняемого земельного участка с кадастровым номером 53:23:8123202:265**

Зона № 2

Обозначение характерных точек границ	Существующие координаты, м		Уточненные координаты, м		Метод определения координат	Средняя квадратическая погрешность определения координат характерной точки (Mt), м	Формулы, примененные для расчета средней квадратической погрешности определения координат характерной точки (Mt), м
	X	Y	X	Y			
1	2	3	4	5	6	7	8
н372У	—	—	580 214,12	2 177 772,92	Метод спутниковых геодезических измерений (определений)	0,10	$\sqrt{(0,04^2 + 0,09^2)} = 0,10$
н371У	—	—	580 214,44	2 177 773,06			
н773У	—	—	580 219,93	2 177 775,39			
н723У	—	—	580 218,47	2 177 778,59			
н450У	—	—	580 212,71	2 177 776,11			
н372У	—	—	580 214,12	2 177 772,92			

**2. Сведения о частях границ уточняемого земельного участка с кадастровым номером 53:23:8123202:265**

Обозначение части границ		Горизонтальное проложение (S), м	Описание прохождения части границ	Отметка о наличии земельного спора о местоположении границ земельного участка
от т.	до т.			
1	2	3	4	5
н372У	н371У	0,35	—	—

1	2	3	4	5
н371У	н773У	5,96	—	—
н773У	н723У	3,52		
н723У	н450У	6,27		
н450У	н372У	3,49		

**3. Общие сведения об уточняемом земельном участке с кадастровым номером** 53:23:8123202:265

№ п/п	Наименование характеристики земельного участка	Значение характеристики
1	2	3
1	Адрес земельного участка	Российская Федерация, Новгородская область, Великий Новгород г.о., Великий Новгород г, 2 комплекс гаражей по пр Александра Корсунова тер, уч 171
	Местоположение земельного участка (при отсутствии присвоенного адреса)	—
	Дополнительные сведения о местоположении земельного участка	—
2	Площадь земельного участка ± величина погрешности определения площади ( $P \pm \Delta P$ ), м <sup>2</sup>	$22 \pm 2$
3	Формула, примененная для расчета предельной допустимой погрешности определения площади земельного участка ( $\Delta P$ ), м <sup>2</sup>	$3,5 * 0,10 * \sqrt{(22,00)} = 2$
4	Площадь земельного участка согласно сведениям Единого государственного реестра недвижимости (Ркад), м <sup>2</sup>	22
5	Оценка расхождения Р и Ркад ( $P - P_{кад}$ ), м <sup>2</sup>	0
6	Предельный минимальный и максимальный размеры земельного участка (Рмин и Рмакс), м <sup>2</sup>	Рмин = 18 Рмакс = 45
7	Кадастровый или иной номер (обозначение) здания, сооружения, объекта незавершенного строительства, расположенного на земельном участке	53:23:8123202:984
8	Иные сведения	—



**1. Сведения о характерных точках границы уточняемого земельного участка с кадастровым номером 53:23:8123202:267**

Зона № <u>2</u>							
Обозначение характерных точек границ	Существующие координаты, м		Уточненные координаты, м		Метод определения координат	Средняя квадратическая погрешность определения координат характерной точки (Mt), м	Формулы, примененные для расчета средней квадратической погрешности определения координат характерной точки (Mt), м
	X	Y	X	Y			
1	2	3	4	5	6	7	8
н398У	—	—	580 217,60	2 177 766,01	Метод спутниковых геодезических измерений (определений)	0,10	$\sqrt{(0,04^2 + 0,09^2)} = 0,10$
н795У	—	—	580 223,10	2 177 768,50			
н796У	—	—	580 221,57	2 177 771,82			
н370У	—	—	580 216,04	2 177 769,50			
н398У	—	—	580 217,60	2 177 766,01			

**2. Сведения о частях границ уточняемого земельного участка с кадастровым номером 53:23:8123202:267**

Обозначение части границ		Горизонтальное проложение (S), м	Описание прохождения части границ	Отметка о наличии земельного спора о местоположении границ земельного участка
от т.	до т.			
1	2	3	4	5
н398У	н795У	6,04	—	—
н795У	н796У	3,66		
н796У	н370У	6,00		
н370У	н398У	3,82		

**3. Общие сведения об уточняемом земельном участке с кадастровым номером 53:23:8123202:267**

№ п/п	Наименование характеристики земельного участка	Значение характеристики
1	2	3

1	2	3
1	Адрес земельного участка	Российская Федерация, Новгородская область, Великий Новгород г.о., Великий Новгород г, 2 комплекс гаражей по пр Александра Корсунова тер, уч 173
	Местоположение земельного участка (при отсутствии присвоенного адреса)	—
	Дополнительные сведения о местоположении земельного участка	—
2	Площадь земельного участка ± величина погрешности определения площади ( $P \pm \Delta P$ ), м <sup>2</sup>	$22 \pm 2$
3	Формула, примененная для расчета предельной допустимой погрешности определения площади земельного участка ( $\Delta P$ ), м <sup>2</sup>	$3,5 * 0,10 * \sqrt{(22,00)} = 2$
4	Площадь земельного участка согласно сведениям Единого государственного реестра недвижимости (Ркад), м <sup>2</sup>	23
5	Оценка расхождения Р и Ркад ( $P - P_{кад}$ ), м <sup>2</sup>	1
6	Предельный минимальный и максимальный размеры земельного участка (Рмин и Рмакс), м <sup>2</sup>	Рмин = 18 Рмакс = 45
7	Кадастровый или иной номер (обозначение) здания, сооружения, объекта незавершенного строительства, расположенного на земельном участке	53:23:8123202:711
8	Иные сведения	—

**1. Сведения о характерных точках границы уточняемого земельного участка с кадастровым номером 53:23:8123202:268**

Зона № <u>2</u>							
Обозначение характерных точек границ	Существующие координаты, м		Уточненные координаты, м		Метод определения координат	Средняя квадратическая погрешность определения координат характерной точки (Mt), м	Формулы, примененные для расчета средней квадратической погрешности определения координат характерной точки (Mt), м
	X	Y	X	Y			
1	2	3	4	5	6	7	8
н43У	—	—	580 219,08	2 177 762,69	Метод спутниковых геодезических измерений (определений)	0,10	$\sqrt{(0,04^2 + 0,09^2)} = 0,10$
н42У	—	—	580 224,62	2 177 765,19			
н795У	—	—	580 223,10	2 177 768,50			

1	2	3	4	5	6	7	8
н398У	—	—	580 217,60	2 177 766,01	Метод спутниковых геодезических измерений (определений)	0,10	$\sqrt{(0,04^2 + 0,09^2)} = 0,10$
н43У	—	—	580 219,08	2 177 762,69			

**2. Сведения о частях границ уточняемого земельного участка с кадастровым номером** 53:23:8123202:268

Обозначение части границ		Горизонтальное проложение (S), м	Описание прохождения части границ	Отметка о наличии земельного спора о местоположении границ земельного участка
от т.	до т.			
1	2	3	4	5
н43У	н42У	6,08	—	—
н42У	н795У	3,64		
н795У	н398У	6,04		
н398У	н43У	3,63		

**3. Общие сведения об уточняемом земельном участке с кадастровым номером** 53:23:8123202:268

№ п/п	Наименование характеристики земельного участка	Значение характеристики
1	2	3
1	Адрес земельного участка	Российская Федерация, Новгородская область, Великий Новгород г.о., Великий Новгород г, 2 комплекс гаражей по пр Александра Корсунова тер, уч 174
	Местоположение земельного участка (при отсутствии присвоенного адреса)	—
	Дополнительные сведения о местоположении земельного участка	—
2	Площадь земельного участка ± величина погрешности определения площади ( $P \pm \Delta P$ ), м <sup>2</sup>	22 ± 2
3	Формула, примененная для расчета предельной допустимой погрешности определения площади земельного участка ( $\Delta P$ ), м <sup>2</sup>	$3,5 * 0,10 * \sqrt{(22,00)} = 2$
4	Площадь земельного участка согласно сведениям Единого государственного реестра недвижимости (Ркад), м <sup>2</sup>	23
5	Оценка расхождения P и Ркад ( $P - P_{кад}$ ), м <sup>2</sup>	1
6	Предельный минимальный и максимальный размеры земельного участка (Рмин и Рмакс), м <sup>2</sup>	Рмин = 18 Рмакс = 45
7	Кадастровый или иной номер (обозначение) здания, сооружения, объекта незавершенного строительства, расположенного на земельном участке	53:23:8123202:675
8	Иные сведения	—

**1. Сведения о характерных точках границы уточняемого земельного участка с кадастровым номером 53:23:8123202:270**

Зона № <u>2</u>							
Обозначение характерных точек границ	Существующие координаты, м		Уточненные координаты, м		Метод определения координат	Средняя квадратическая погрешность определения координат характерной точки (Mt), м	Формулы, примененные для расчета средней квадратической погрешности определения координат характерной точки (Mt), м
	X	Y	X	Y			
1	2	3	4	5	6	7	8
н77У	—	—	580 222,17	2 177 755,79	Метод спутниковых геодезических измерений (определений)	0,10	$\sqrt{(0,04^2 + 0,09^2)} = 0,10$
н76У	—	—	580 227,79	2 177 758,31			
н41У	—	—	580 226,32	2 177 761,51			
н40У	—	—	580 220,68	2 177 759,13			
н77У	—	—	580 222,17	2 177 755,79			

**2. Сведения о частях границ уточняемого земельного участка с кадастровым номером 53:23:8123202:270**

Обозначение части границ		Горизонтальное проложение (S), м	Описание прохождения части границ	Отметка о наличии земельного спора о местоположении границ земельного участка
от т.	до т.			
1	2	3	4	5
н77У	н76У	6,16	—	—
н76У	н41У	3,52		
н41У	н40У	6,12		
н40У	н77У	3,66		

**3. Общие сведения об уточняемом земельном участке с кадастровым номером 53:23:8123202:270**

№ п/п	Наименование характеристики земельного участка	Значение характеристики
1	2	3

1	2	3
1	Адрес земельного участка	Российская Федерация, Новгородская область, Великий Новгород г.о., Великий Новгород г, 2 комплекс гаражей по пр Александра Корсунова тер, уч 176
	Местоположение земельного участка (при отсутствии присвоенного адреса)	—
	Дополнительные сведения о местоположении земельного участка	—
2	Площадь земельного участка ± величина погрешности определения площади ( $P \pm \Delta P$ ), м <sup>2</sup>	$22 \pm 2$
3	Формула, примененная для расчета предельной допустимой погрешности определения площади земельного участка ( $\Delta P$ ), м <sup>2</sup>	$3,5 * 0,10 * \sqrt{(22,00)} = 2$
4	Площадь земельного участка согласно сведениям Единого государственного реестра недвижимости ( $P_{\text{кад}}$ ), м <sup>2</sup>	21
5	Оценка расхождения $P$ и $P_{\text{кад}}$ ( $P - P_{\text{кад}}$ ), м <sup>2</sup>	1
6	Предельный минимальный и максимальный размеры земельного участка ( $P_{\text{мин}}$ и $P_{\text{макс}}$ ), м <sup>2</sup>	$P_{\text{мин}} = 18$ $P_{\text{макс}} = 45$
7	Кадастровый или иной номер (обозначение) здания, сооружения, объекта незавершенного строительства, расположенного на земельном участке	53:23:8023206:235
8	Иные сведения	—

**1. Сведения о характерных точках границы уточняемого земельного участка с кадастровым номером 53:23:8123202:271**

Зона № <u>2</u>							
Обозначение характерных точек границ	Существующие координаты, м		Уточненные координаты, м		Метод определения координат	Средняя квадратическая погрешность определения координат характерной точки ( $M_t$ ), м	Формулы, примененные для расчета средней квадратической погрешности определения координат характерной точки ( $M_t$ ), м
	X	Y	X	Y			
1	2	3	4	5	6	7	8
н73У	—	—	580 224,02	2 177 751,64	Метод спутниковых геодезических измерений (определений)	0,10	$\sqrt{(0,04^2 + 0,09^2)} = 0,10$
н74У	—	—	580 224,56	2 177 750,34			
н75У	—	—	580 230,26	2 177 752,98			

1	2	3	4	5	6	7	8
н76У	—	—	580 227,79	2 177 758,31	Метод спутниковых геодезических измерений (определений)	0,10	$\sqrt{(0,04^2 + 0,09^2)} = 0,10$
н77У	—	—	580 222,17	2 177 755,79			
н73У	—	—	580 224,02	2 177 751,64			

**2. Сведения о частях границ уточняемого земельного участка с кадастровым номером** 53:23:8123202:271

Обозначение части границ		Горизонтальное проложение (S), м	Описание прохождения части границ	Отметка о наличии земельного спора о местоположении границ земельного участка
от т.	до т.			
1	2	3	4	5
н73У	н74У	1,41	—	—
н74У	н75У	6,28		
н75У	н76У	5,87		
н76У	н77У	6,16		
н77У	н73У	4,54		

**3. Общие сведения об уточняемом земельном участке с кадастровым номером** 53:23:8123202:271

№ п/п	Наименование характеристики земельного участка	Значение характеристики
1	2	3
1	Адрес земельного участка	Российская Федерация, Новгородская область, Великий Новгород г.о., Великий Новгород г, 2 комплекс гаражей по пр Александра Корсунова тер, уч 177
	Местоположение земельного участка (при отсутствии присвоенного адреса)	—
	Дополнительные сведения о местоположении земельного участка	—
2	Площадь земельного участка ± величина погрешности определения площади ( $P \pm \Delta P$ ), м <sup>2</sup>	37 ± 2
3	Формула, примененная для расчета предельной допустимой погрешности определения площади земельного участка ( $\Delta P$ ), м <sup>2</sup>	$3,5 * 0,10 * \sqrt{(37,00)} = 2$
4	Площадь земельного участка согласно сведениям Единого государственного реестра недвижимости (Ркад), м <sup>2</sup>	29
5	Оценка расхождения Р и Ркад ( $P - P_{кад}$ ), м <sup>2</sup>	8
6	Предельный минимальный и максимальный размеры земельного участка (Рмин и Рмакс), м <sup>2</sup>	Рмин = 18 Рмакс = 45

1	2	3
7	Кадастровый или иной номер (обозначение) здания, сооружения, объекта незавершенного строительства, расположенного на земельном участке	53:23:8123202:674
8	Иные сведения	—

**1. Сведения о характерных точках границы уточняемого земельного участка с кадастровым номером** 53:23:8123202:272

Зона № <u>2</u>							
Обозначение характерных точек границ	Существующие координаты, м		Уточненные координаты, м		Метод определения координат	Средняя квадратическая погрешность определения координат характерной точки (Mt), м	Формулы, примененные для расчета средней квадратической погрешности определения координат характерной точки (Mt), м
	X	Y	X	Y			
1	2	3	4	5	6	7	8
н121У	—	—	580 224,37	2 177 743,23	Метод спутниковых геодезических измерений (определений)	0,10	$\sqrt{(0,04^2 + 0,09^2)} = 0,10$
н122У	—	—	580 226,27	2 177 740,15			
н123У	—	—	580 232,03	2 177 743,50			
н124У	—	—	580 229,95	2 177 746,56			
н121У	—	—	580 224,37	2 177 743,23			

**2. Сведения о частях границ уточняемого земельного участка с кадастровым номером** 53:23:8123202:272

Обозначение части границ		Горизонтальное проложение (S), м	Описание прохождения части границ	Отметка о наличии земельного спора о местоположении границ земельного участка
от т.	до т.			
1	2	3	4	5
н121У	н122У	3,62	—	—
н122У	н123У	6,66		
н123У	н124У	3,70		
н124У	н121У	6,50		

**3. Общие сведения об уточняемом земельном участке с кадастровым номером** 53:23:8123202:272

№ п/п	Наименование характеристики земельного участка	Значение характеристики
1	2	3
1	Адрес земельного участка	Российская Федерация, Новгородская область, Великий Новгород г.о., Великий Новгород г, 2 комплекс гаражей по пр Александра Корсунова тер, уч 60а
	Местоположение земельного участка (при отсутствии присвоенного адреса)	—
	Дополнительные сведения о местоположении земельного участка	—
2	Площадь земельного участка ± величина погрешности определения площади ( $P \pm \Delta P$ ), м <sup>2</sup>	24 ± 2
3	Формула, примененная для расчета предельной допустимой погрешности определения площади земельного участка ( $\Delta P$ ), м <sup>2</sup>	$3,5 * 0,10 * \sqrt{(24,00)} = 2$
4	Площадь земельного участка согласно сведениям Единого государственного реестра недвижимости ( $P_{\text{кад}}$ ), м <sup>2</sup>	21
5	Оценка расхождения $P$ и $P_{\text{кад}}$ ( $P - P_{\text{кад}}$ ), м <sup>2</sup>	3
6	Предельный минимальный и максимальный размеры земельного участка ( $P_{\text{мин}}$ и $P_{\text{макс}}$ ), м <sup>2</sup>	$P_{\text{мин}} = 18$ $P_{\text{макс}} = 45$
7	Кадастровый или иной номер (обозначение) здания, сооружения, объекта незавершенного строительства, расположенного на земельном участке	53:23:0000000:5801
8	Иные сведения	—

**1. Сведения о характерных точках границы уточняемого земельного участка с кадастровым номером** 53:23:8123202:273

Зона № <u>2</u>							
Обозначение характерных точек границ	Существующие координаты, м		Уточненные координаты, м		Метод определения координат	Средняя квадратическая погрешность определения координат характерной точки ( $M_t$ ), м	Формулы, примененные для расчета средней квадратической погрешности определения координат характерной точки ( $M_t$ ), м
	X	Y	X	Y			
1	2	3	4	5	6	7	8
n128У	—	—	580 228,35	2 177 737,01	Метод спутниковых геодезических измерений (определений)	0,10	$\sqrt{(0,04^2 + 0,09^2)} = 0,10$



1	2	3	4	5	6	7	8
н127У	—	—	580 233,96	2 177 740,63	Метод спутниковых геодезических измерений (определений)	0,10	$\sqrt{(0,04^2 + 0,09^2)} = 0,10$
н123У	—	—	580 232,03	2 177 743,50			
н122У	—	—	580 226,27	2 177 740,15			
н128У	—	—	580 228,35	2 177 737,01			

**2. Сведения о частях границ уточняемого земельного участка с кадастровым номером** 53:23:8123202:273

Обозначение части границ		Горизонтальное проложение (S), м	Описание прохождения части границ	Отметка о наличии земельного спора о местоположении границ земельного участка
от т.	до т.			
1	2	3	4	5
н128У	н127У	6,68	—	—
н127У	н123У	3,46		
н123У	н122У	6,66		
н122У	н128У	3,77		

**3. Общие сведения об уточняемом земельном участке с кадастровым номером** 53:23:8123202:273

№ п/п	Наименование характеристики земельного участка	Значение характеристики
1	2	3
1	Адрес земельного участка	Российская Федерация, Новгородская область, Великий Новгород г.о., Великий Новгород г, 2 комплекс гаражей по пр Александра Корсунова тер, уч 60
	Местоположение земельного участка (при отсутствии присвоенного адреса)	—
	Дополнительные сведения о местоположении земельного участка	—
2	Площадь земельного участка ± величина погрешности определения площади ( $P \pm \Delta P$ ), м <sup>2</sup>	24 ± 2
3	Формула, примененная для расчета предельной допустимой погрешности определения площади земельного участка ( $\Delta P$ ), м <sup>2</sup>	$3,5 * 0,10 * \sqrt{(24,00)} = 2$
4	Площадь земельного участка согласно сведениям Единого государственного реестра недвижимости (Ркад), м <sup>2</sup>	21
5	Оценка расхождения P и Ркад (P - Ркад), м <sup>2</sup>	3
6	Предельный минимальный и максимальный размеры земельного участка (Рмин и Рмакс), м <sup>2</sup>	Рмин = 18 Рмакс = 45

1	2	3
7	Кадастровый или иной номер (обозначение) здания, сооружения, объекта незавершенного строительства, расположенного на земельном участке	53:23:8123202:1024
8	Иные сведения	—

**1. Сведения о характерных точках границы уточняемого земельного участка с кадастровым номером 53:23:8123202:274**

Зона № 2

Обозначение характерных точек границ	Существующие координаты, м		Уточненные координаты, м		Метод определения координат	Средняя квадратическая погрешность определения координат характерной точки (Mt), м	Формулы, примененные для расчета средней квадратической погрешности определения координат характерной точки (Mt), м
	X	Y	X	Y			
1	2	3	4	5	6	7	8
н125У	—	—	580 230,54	2 177 733,86	Метод спутниковых геодезических измерений (определений)	0,10	$\sqrt{(0,04^2 + 0,09^2)} = 0,10$
н126У	—	—	580 236,15	2 177 737,23			
н127У	—	—	580 233,96	2 177 740,63			
н128У	—	—	580 228,35	2 177 737,01			
н125У	—	—	580 230,54	2 177 733,86			

**2. Сведения о частях границ уточняемого земельного участка с кадастровым номером 53:23:8123202:274**

Обозначение части границ		Горизонтальное проложение (S), м	Описание прохождения части границ	Отметка о наличии земельного спора о местоположении границ земельного участка
от т.	до т.			
1	2	3	4	5
н125У	н126У	6,54	—	—
н126У	н127У	4,04		
н127У	н128У	6,68		
н128У	н125У	3,84		

**3. Общие сведения об уточняемом земельном участке с кадастровым номером** 53:23:8123202:274

№ п/п	Наименование характеристики земельного участка	Значение характеристики
1	2	3
1	Адрес земельного участка	Российская Федерация, Новгородская область, Великий Новгород г.о., Великий Новгород г, 2 комплекс гаражей по пр Александра Корсунова тер, уч 59
	Местоположение земельного участка (при отсутствии присвоенного адреса)	—
	Дополнительные сведения о местоположении земельного участка	—
2	Площадь земельного участка ± величина погрешности определения площади ( $P \pm \Delta P$ ), м <sup>2</sup>	$26 \pm 2$
3	Формула, примененная для расчета предельной допустимой погрешности определения площади земельного участка ( $\Delta P$ ), м <sup>2</sup>	$3,5 * 0,10 * \sqrt{(26,00)} = 2$
4	Площадь земельного участка согласно сведениям Единого государственного реестра недвижимости ( $P_{\text{кад}}$ ), м <sup>2</sup>	26
5	Оценка расхождения $P$ и $P_{\text{кад}}$ ( $P - P_{\text{кад}}$ ), м <sup>2</sup>	0
6	Предельный минимальный и максимальный размеры земельного участка ( $P_{\text{мин}}$ и $P_{\text{макс}}$ ), м <sup>2</sup>	$P_{\text{мин}} = 18$ $P_{\text{макс}} = 45$
7	Кадастровый или иной номер (обозначение) здания, сооружения, объекта незавершенного строительства, расположенного на земельном участке	53:23:8123202:600
8	Иные сведения	—

**1. Сведения о характерных точках границы уточняемого земельного участка с кадастровым номером** 53:23:8123202:275

Зона № <u>2</u>							
Обозначение характерных точек границ	Существующие координаты, м		Уточненные координаты, м		Метод определения координат	Средняя квадратическая погрешность определения координат характерной точки ( $M_t$ ), м	Формулы, примененные для расчета средней квадратической погрешности определения координат характерной точки ( $M_t$ ), м
	X	Y	X	Y			
1	2	3	4	5	6	7	8
n162У	—	—	580 232,52	2 177 731,13	Метод спутниковых геодезических измерений (определений)	0,10	$\sqrt{(0,04^2 + 0,09^2)} = 0,10$

1	2	3	4	5	6	7	8
н163У	—	—	580 237,87	2 177 734,59	Метод спутниковых геодезических измерений (определений)	0,10	$\sqrt{(0,04^2 + 0,09^2)} = 0,10$
н126У	—	—	580 236,15	2 177 737,23			
н125У	—	—	580 230,54	2 177 733,86			
н162У	—	—	580 232,52	2 177 731,13			

**2. Сведения о частях границ уточняемого земельного участка с кадастровым номером** 53:23:8123202:275

Обозначение части границ		Горизонтальное проложение (S), м	Описание прохождения части границ	Отметка о наличии земельного спора о местоположении границ земельного участка
от т.	до т.			
1	2	3	4	5
н162У	н163У	6,37	—	—
н163У	н126У	3,15		
н126У	н125У	6,54		
н125У	н162У	3,37		

**3. Общие сведения об уточняемом земельном участке с кадастровым номером** 53:23:8123202:275

№ п/п	Наименование характеристики земельного участка	Значение характеристики
1	2	3
1	Адрес земельного участка	173016, Российская Федерация, Новгородская область, Великий Новгород г.о., Великий Новгород г, 2 комплекс гаражей по пр Александра Корсунова тер, уч 58
	Местоположение земельного участка (при отсутствии присвоенного адреса)	—
	Дополнительные сведения о местоположении земельного участка	—
2	Площадь земельного участка ± величина погрешности определения площади ( $P \pm \Delta P$ ), м <sup>2</sup>	21 ± 2
3	Формула, примененная для расчета предельной допустимой погрешности определения площади земельного участка ( $\Delta P$ ), м <sup>2</sup>	$3,5 * 0,10 * \sqrt{(21,00)} = 2$
4	Площадь земельного участка согласно сведениям Единого государственного реестра недвижимости (Ркад), м <sup>2</sup>	21
5	Оценка расхождения Р и Ркад ( $P - P_{кад}$ ), м <sup>2</sup>	0
6	Предельный минимальный и максимальный размеры земельного участка ( $P_{мин}$ и $P_{макс}$ ), м <sup>2</sup>	$P_{мин} = 18$ $P_{макс} = 45$

1	2	3
7	Кадастровый или иной номер (обозначение) здания, сооружения, объекта незавершенного строительства, расположенного на земельном участке	53:23:8123202:985
8	Иные сведения	—

**1. Сведения о характерных точках границы уточняемого земельного участка с кадастровым номером** 53:23:8123202:276

Зона № 2

Обозначение характерных точек границ	Существующие координаты, м		Уточненные координаты, м		Метод определения координат	Средняя квадратическая погрешность определения координат характерной точки (Mt), м	Формулы, примененные для расчета средней квадратической погрешности определения координат характерной точки (Mt), м
	X	Y	X	Y			
1	2	3	4	5	6	7	8
н188У	—	—	580 234,69	2 177 728,14	Метод спутниковых геодезических измерений (определений)	0,10	$\sqrt{(0,04^2 + 0,09^2)} = 0,10$
н189У	—	—	580 239,90	2 177 731,62			
н163У	—	—	580 237,87	2 177 734,59			
н162У	—	—	580 232,52	2 177 731,13			
н188У	—	—	580 234,69	2 177 728,14			

**2. Сведения о частях границ уточняемого земельного участка с кадастровым номером** 53:23:8123202:276

Обозначение части границ		Горизонтальное проложение (S), м	Описание прохождения части границ	Отметка о наличии земельного спора о местоположении границ земельного участка
от т.	до т.			
1	2	3	4	5
н188У	н189У	6,27	—	—
н189У	н163У	3,60		
н163У	н162У	6,37		
н162У	н188У	3,69		

**3. Общие сведения об уточняемом земельном участке с кадастровым номером** 53:23:8123202:276

№ п/п	Наименование характеристики земельного участка	Значение характеристики
1	2	3
1	Адрес земельного участка	Российская Федерация, Новгородская область, Великий Новгород г.о., Великий Новгород г, 2 комплекс гаражей по пр Александра Корсунова тер, уч 57
	Местоположение земельного участка (при отсутствии присвоенного адреса)	—
	Дополнительные сведения о местоположении земельного участка	—
2	Площадь земельного участка ± величина погрешности определения площади ( $P \pm \Delta P$ ), м <sup>2</sup>	$23 \pm 2$
3	Формула, примененная для расчета предельной допустимой погрешности определения площади земельного участка ( $\Delta P$ ), м <sup>2</sup>	$3,5 * 0,10 * \sqrt{(23,00)} = 2$
4	Площадь земельного участка согласно сведениям Единого государственного реестра недвижимости ( $P_{\text{кад}}$ ), м <sup>2</sup>	23
5	Оценка расхождения $P$ и $P_{\text{кад}}$ ( $P - P_{\text{кад}}$ ), м <sup>2</sup>	0
6	Предельный минимальный и максимальный размеры земельного участка ( $P_{\text{мин}}$ и $P_{\text{макс}}$ ), м <sup>2</sup>	$P_{\text{мин}} = 18$ $P_{\text{макс}} = 45$
7	Кадастровый или иной номер (обозначение) здания, сооружения, объекта незавершенного строительства, расположенного на земельном участке	53:23:8123202:606
8	Иные сведения	—

**1. Сведения о характерных точках границы уточняемого земельного участка с кадастровым номером** 53:23:8123202:277

Зона № <u>2</u>							
Обозначение характерных точек границ	Существующие координаты, м		Уточненные координаты, м		Метод определения координат	Средняя квадратическая погрешность определения координат характерной точки ( $M_t$ ), м	Формулы, примененные для расчета средней квадратической погрешности определения координат характерной точки ( $M_t$ ), м
	X	Y	X	Y			
1	2	3	4	5	6	7	8
н186У	—	—	580 236,63	2 177 725,25	Метод спутниковых геодезических измерений (определений)	0,10	$\sqrt{(0,04^2 + 0,09^2)} = 0,10$

1	2	3	4	5	6	7	8
н224У	—	—	580 241,92	2 177 728,72	Метод спутниковых геодезических измерений (определений)	0,10	$\sqrt{(0,04^2 + 0,09^2)} = 0,10$
н189У	—	—	580 239,90	2 177 731,62			
н188У	—	—	580 234,69	2 177 728,14			
н186У	—	—	580 236,63	2 177 725,25			

**2. Сведения о частях границ уточняемого земельного участка с кадастровым номером** 53:23:8123202:277

Обозначение части границ		Горизонтальное проложение (S), м	Описание прохождения части границ	Отметка о наличии земельного спора о местоположении границ земельного участка
от т.	до т.			
1	2	3	4	5
н186У	н224У	6,33	—	—
н224У	н189У	3,53		
н189У	н188У	6,27		
н188У	н186У	3,48		

**3. Общие сведения об уточняемом земельном участке с кадастровым номером** 53:23:8123202:277

№ п/п	Наименование характеристики земельного участка	Значение характеристики
1	2	3
1	Адрес земельного участка	Российская Федерация, Новгородская область, Великий Новгород г.о., Великий Новгород г, 2 комплекс гаражей по пр Александра Корсунова тер, уч 56
	Местоположение земельного участка (при отсутствии присвоенного адреса)	—
	Дополнительные сведения о местоположении земельного участка	—
2	Площадь земельного участка ± величина погрешности определения площади (P ± ΔP), м <sup>2</sup>	22 ± 2
3	Формула, примененная для расчета предельной допустимой погрешности определения площади земельного участка (ΔP), м <sup>2</sup>	$3,5*0,10*\sqrt{(22,00)} = 2$
4	Площадь земельного участка согласно сведениям Единого государственного реестра недвижимости (P <sub>кад</sub> ), м <sup>2</sup>	22
5	Оценка расхождения P и P <sub>кад</sub> (P - P <sub>кад</sub> ), м <sup>2</sup>	0
6	Предельный минимальный и максимальный размеры земельного участка (P <sub>мин</sub> и P <sub>макс</sub> ), м <sup>2</sup>	P <sub>мин</sub> = 18 P <sub>макс</sub> = 45

1	2	3
7	Кадастровый или иной номер (обозначение) здания, сооружения, объекта незавершенного строительства, расположенного на земельном участке	53:23:0000000:6387
8	Иные сведения	—

**1. Сведения о характерных точках границы уточняемого земельного участка с кадастровым номером** 53:23:8123202:278

Зона № <u>2</u>							
Обозначение характерных точек границ	Существующие координаты, м		Уточненные координаты, м		Метод определения координат	Средняя квадратическая погрешность определения координат характерной точки (Mt), м	Формулы, примененные для расчета средней квадратической погрешности определения координат характерной точки (Mt), м
	X	Y	X	Y			
1	2	3	4	5	6	7	8
н118У	—	—	580 238,53	2 177 722,52	Метод спутниковых геодезических измерений (определений)	0,10	$\sqrt{(0,04^2 + 0,09^2)} = 0,10$
н223У	—	—	580 243,81	2 177 725,99			
н224У	—	—	580 241,92	2 177 728,72			
н186У	—	—	580 236,63	2 177 725,25			
н118У	—	—	580 238,53	2 177 722,52			

**2. Сведения о частях границ уточняемого земельного участка с кадастровым номером** 53:23:8123202:278

Обозначение части границ		Горизонтальное проложение (S), м	Описание прохождения части границ	Отметка о наличии земельного спора о местоположении границ земельного участка
от т.	до т.			
1	2	3	4	5
н118У	н223У	6,32	—	—
н223У	н224У	3,32		
н224У	н186У	6,33		
н186У	н118У	3,33		



**3. Общие сведения об уточняемом земельном участке с кадастровым номером** 53:23:8123202:278

№ п/п	Наименование характеристики земельного участка	Значение характеристики
1	2	3
1	Адрес земельного участка	Российская Федерация, Новгородская область, Великий Новгород г.о., Великий Новгород г, 2 комплекс гаражей по пр Александра Корсунова тер, уч 55
	Местоположение земельного участка (при отсутствии присвоенного адреса)	—
	Дополнительные сведения о местоположении земельного участка	—
2	Площадь земельного участка ± величина погрешности определения площади ( $P \pm \Delta P$ ), м <sup>2</sup>	$21 \pm 2$
3	Формула, примененная для расчета предельной допустимой погрешности определения площади земельного участка ( $\Delta P$ ), м <sup>2</sup>	$3,5 * 0,10 * \sqrt{(21,00)} = 2$
4	Площадь земельного участка согласно сведениям Единого государственного реестра недвижимости ( $P_{\text{кад}}$ ), м <sup>2</sup>	21
5	Оценка расхождения $P$ и $P_{\text{кад}}$ ( $P - P_{\text{кад}}$ ), м <sup>2</sup>	0
6	Предельный минимальный и максимальный размеры земельного участка ( $P_{\text{мин}}$ и $P_{\text{макс}}$ ), м <sup>2</sup>	$P_{\text{мин}} = 18$ $P_{\text{макс}} = 45$
7	Кадастровый или иной номер (обозначение) здания, сооружения, объекта незавершенного строительства, расположенного на земельном участке	53:23:8123202:673
8	Иные сведения	—

**1. Сведения о характерных точках границы уточняемого земельного участка с кадастровым номером** 53:23:8123202:279

Зона № <u>2</u>							
Обозначение характерных точек границ	Существующие координаты, м		Уточненные координаты, м		Метод определения координат	Средняя квадратическая погрешность определения координат характерной точки ( $M_t$ ), м	Формулы, примененные для расчета средней квадратической погрешности определения координат характерной точки ( $M_t$ ), м
	X	Y	X	Y			
1	2	3	4	5	6	7	8
n160У	—	—	580 240,70	2 177 719,35	Метод спутниковых геодезических измерений (определений)	0,10	$\sqrt{(0,04^2 + 0,09^2)} = 0,10$

1	2	3	4	5	6	7	8
н248У	—	—	580 245,93	2 177 722,94	Метод спутниковых геодезических измерений (определений)	0,10	$\sqrt{(0,04^2 + 0,09^2)} = 0,10$
н223У	—	—	580 243,81	2 177 725,99			
н118У	—	—	580 238,53	2 177 722,52			
н117У	—	—	580 240,59	2 177 719,52			
н160У	—	—	580 240,70	2 177 719,35			

**2. Сведения о частях границ уточняемого земельного участка с кадастровым номером** 53:23:8123202:279

Обозначение части границ		Горизонтальное проложение (S), м	Описание прохождения части границ	Отметка о наличии земельного спора о местоположении границ земельного участка
от т.	до т.			
1	2	3	4	5
н160У	н248У	6,34	—	—
н248У	н223У	3,71		
н223У	н118У	6,32		
н118У	н117У	3,64		
н117У	н160У	0,20		

**3. Общие сведения об уточняемом земельном участке с кадастровым номером** 53:23:8123202:279

№ п/п	Наименование характеристики земельного участка	Значение характеристики
1	2	3
1	Адрес земельного участка	Российская Федерация, Новгородская область, Великий Новгород г.о., Великий Новгород г, 2 комплекс гаражей по пр Александра Корсунова тер, уч 54
	Местоположение земельного участка (при отсутствии присвоенного адреса)	—
	Дополнительные сведения о местоположении земельного участка	—
2	Площадь земельного участка ± величина погрешности определения площади ( $P \pm \Delta P$ ), м <sup>2</sup>	24 ± 2
3	Формула, примененная для расчета предельной допустимой погрешности определения площади земельного участка ( $\Delta P$ ), м <sup>2</sup>	$3,5 * 0,10 * \sqrt{(24,00)} = 2$
4	Площадь земельного участка согласно сведениям Единого государственного реестра недвижимости (Ркад), м <sup>2</sup>	24

1	2	3
5	Оценка расхождения Р и Ркад (Р - Ркад), м <sup>2</sup>	0
6	Предельный минимальный и максимальный размеры земельного участка (Рмин и Рмакс), м <sup>2</sup>	Рмин = 18 Рмакс = 45
7	Кадастровый или иной номер (обозначение) здания, сооружения, объекта незавершенного строительства, расположенного на земельном участке	53:23:0000000:6684
8	Иные сведения	—

**1. Сведения о характерных точках границы уточняемого земельного участка с кадастровым номером 53:23:8123202:280**

Зона №		2					
Обозначение характерных точек границ	Существующие координаты, м		Уточненные координаты, м		Метод определения координат	Средняя квадратическая погрешность определения координат характерной точки (Mt), м	Формулы, примененные для расчета средней квадратической погрешности определения координат характерной точки (Mt), м
	X	Y	X	Y			
1	2	3	4	5	6	7	8
н159У	—	—	580 242,69	2 177 716,45	Метод спутниковых геодезических измерений (определений)	0,10	$\sqrt{(0,04^2 + 0,09^2)} = 0,10$
н270У	—	—	580 247,92	2 177 720,08			
н248У	—	—	580 245,93	2 177 722,94			
н160У	—	—	580 240,70	2 177 719,35			
н159У	—	—	580 242,69	2 177 716,45			

**2. Сведения о частях границ уточняемого земельного участка с кадастровым номером 53:23:8123202:280**

Обозначение части границ		Горизонтальное проложение (S), м	Описание прохождения части границ	Отметка о наличии земельного спора о местоположении границ земельного участка
от т.	до т.			
1	2	3	4	5
н159У	н270У	6,37	—	—
н270У	н248У	3,48		
н248У	н160У	6,34		



1	2	3	4	5	6	7	8
н115У	—	—	580 244,66	2 177 713,58	Метод спутниковых геодезических измерений (определений)	0,10	$\sqrt{(0,04^2 + 0,09^2)} = 0,10$
н312У	—	—	580 249,88	2 177 717,25			
н270У	—	—	580 247,92	2 177 720,08			
н159У	—	—	580 242,69	2 177 716,45			
н115У	—	—	580 244,66	2 177 713,58			

**2. Сведения о частях границ уточняемого земельного участка с кадастровым номером** 53:23:8123202:281

Обозначение части границ		Горизонтальное проложение (S), м	Описание прохождения части границ	Отметка о наличии земельного спора о местоположении границ земельного участка
от т.	до т.			
1	2	3	4	5
н115У	н312У	6,38	—	—
н312У	н270У	3,44		
н270У	н159У	6,37		
н159У	н115У	3,48		

**3. Общие сведения об уточняемом земельном участке с кадастровым номером** 53:23:8123202:281

№ п/п	Наименование характеристики земельного участка	Значение характеристики
1	2	3
1	Адрес земельного участка	Российская Федерация, Новгородская область, Великий Новгород г.о., Великий Новгород г, 2 комплекс гаражей по пр Александра Корсунова тер, уч 52
	Местоположение земельного участка (при отсутствии присвоенного адреса)	—
	Дополнительные сведения о местоположении земельного участка	—
2	Площадь земельного участка ± величина погрешности определения площади (P ± ΔP), м²	22 ± 2
3	Формула, примененная для расчета предельной допустимой погрешности определения площади земельного участка (ΔP), м²	$3,5 * 0,10 * \sqrt{(22,00)} = 2$
4	Площадь земельного участка согласно сведениям Единого государственного реестра недвижимости (P <sub>кад</sub> ), м²	22
5	Оценка расхождения P и P <sub>кад</sub> (P - P <sub>кад</sub> ), м²	0

1	2	3
6	Предельный минимальный и максимальный размеры земельного участка (Р <sub>мин</sub> и Р <sub>макс</sub> ), м <sup>2</sup>	Р <sub>мин</sub> = 18 Р <sub>макс</sub> = 45
7	Кадастровый или иной номер (обозначение) здания, сооружения, объекта незавершенного строительства, расположенного на земельном участке	53:23:8123202:996
8	Иные сведения	—

**1. Сведения о характерных точках границы уточняемого земельного участка с кадастровым номером** 53:23:8123202:282

Зона № <u>2</u>							
Обозначение характерных точек границ	Существующие координаты, м		Уточненные координаты, м		Метод определения координат	Средняя квадратическая погрешность определения координат характерной точки (Mt), м	Формулы, примененные для расчета средней квадратической погрешности определения координат характерной точки (Mt), м
	X	Y	X	Y			
1	2	3	4	5	6	7	8
н70У	—	—	580 246,56	2 177 710,82	Метод спутниковых геодезических измерений (определений)	0,10	$\sqrt{(0,04^2 + 0,09^2)} = 0,10$
н327У	—	—	580 251,74	2 177 714,62			
н312У	—	—	580 249,88	2 177 717,25			
н115У	—	—	580 244,66	2 177 713,58			
н70У	—	—	580 246,56	2 177 710,82			

**2. Сведения о частях границ уточняемого земельного участка с кадастровым номером** 53:23:8123202:282

Обозначение части границ		Горизонтальное проложение (S), м	Описание прохождения части границ	Отметка о наличии земельного спора о местоположении границ земельного участка
от т.	до т.			
1	2	3	4	5
н70У	н327У	6,42	—	—
н327У	н312У	3,22		
н312У	н115У	6,38		
н115У	н70У	3,35		

**3. Общие сведения об уточняемом земельном участке с кадастровым номером** 53:23:8123202:282

№ п/п	Наименование характеристики земельного участка	Значение характеристики
1	2	3
1	Адрес земельного участка	Российская Федерация, Новгородская область, Великий Новгород г.о., Великий Новгород г, 2 комплекс гаражей по пр Александра Корсунова тер, уч 51
	Местоположение земельного участка (при отсутствии присвоенного адреса)	—
	Дополнительные сведения о местоположении земельного участка	—
2	Площадь земельного участка ± величина погрешности определения площади ( $P \pm \Delta P$ ), м <sup>2</sup>	$21 \pm 2$
3	Формула, примененная для расчета предельной допустимой погрешности определения площади земельного участка ( $\Delta P$ ), м <sup>2</sup>	$3,5 * 0,10 * \sqrt{(21,00)} = 2$
4	Площадь земельного участка согласно сведениям Единого государственного реестра недвижимости ( $P_{\text{кад}}$ ), м <sup>2</sup>	21
5	Оценка расхождения $P$ и $P_{\text{кад}}$ ( $P - P_{\text{кад}}$ ), м <sup>2</sup>	0
6	Предельный минимальный и максимальный размеры земельного участка ( $P_{\text{мин}}$ и $P_{\text{макс}}$ ), м <sup>2</sup>	$P_{\text{мин}} = 18$ $P_{\text{макс}} = 45$
7	Кадастровый или иной номер (обозначение) здания, сооружения, объекта незавершенного строительства, расположенного на земельном участке	53:23:8123202:574
8	Иные сведения	—

**1. Сведения о характерных точках границы уточняемого земельного участка с кадастровым номером** 53:23:8123202:283

Зона № <u>2</u>							
Обозначение характерных точек границ	Существующие координаты, м		Уточненные координаты, м		Метод определения координат	Средняя квадратическая погрешность определения координат характерной точки ( $M_t$ ), м	Формулы, примененные для расчета средней квадратической погрешности определения координат характерной точки ( $M_t$ ), м
	X	Y	X	Y			
1	2	3	4	5	6	7	8
н69У	—	—	580 248,78	2 177 707,55	Метод спутниковых геодезических измерений (определений)	0,10	$\sqrt{(0,04^2 + 0,09^2)} = 0,10$

1	2	3	4	5	6	7	8
н291У	—	—	580 253,99	2 177 711,33	Метод спутниковых геодезических измерений (определений)	0,10	$\sqrt{(0,04^2 + 0,09^2)} = 0,10$
н327У	—	—	580 251,74	2 177 714,62			
н70У	—	—	580 246,56	2 177 710,82			
н69У	—	—	580 248,78	2 177 707,55			

**2. Сведения о частях границ уточняемого земельного участка с кадастровым номером** 53:23:8123202:283

Обозначение части границ		Горизонтальное проложение (S), м	Описание прохождения части границ	Отметка о наличии земельного спора о местоположении границ земельного участка
от т.	до т.			
1	2	3	4	5
н69У	н291У	6,44	—	—
н291У	н327У	3,99		
н327У	н70У	6,42		
н70У	н69У	3,95		

**3. Общие сведения об уточняемом земельном участке с кадастровым номером** 53:23:8123202:283

№ п/п	Наименование характеристики земельного участка	Значение характеристики
1	2	3
1	Адрес земельного участка	Российская Федерация, Новгородская область, Великий Новгород г.о., Великий Новгород г, 2 комплекс гаражей по пр Александра Корсунова тер, уч 50
	Местоположение земельного участка (при отсутствии присвоенного адреса)	—
	Дополнительные сведения о местоположении земельного участка	—
2	Площадь земельного участка ± величина погрешности определения площади (P ± ΔP), м <sup>2</sup>	26 ± 2
3	Формула, примененная для расчета предельной допустимой погрешности определения площади земельного участка (ΔP), м <sup>2</sup>	$3,5*0,10*\sqrt{(26,00)} = 2$
4	Площадь земельного участка согласно сведениям Единого государственного реестра недвижимости (P <sub>кад</sub> ), м <sup>2</sup>	25
5	Оценка расхождения P и P <sub>кад</sub> (P - P <sub>кад</sub> ), м <sup>2</sup>	1
6	Предельный минимальный и максимальный размеры земельного участка (P <sub>мин</sub> и P <sub>макс</sub> ), м <sup>2</sup>	P <sub>мин</sub> = 18 P <sub>макс</sub> = 45



1	2	3
7	Кадастровый или иной номер (обозначение) здания, сооружения, объекта незавершенного строительства, расположенного на земельном участке	53:23:8123202:671
8	Иные сведения	—

**1. Сведения о характерных точках границы уточняемого земельного участка с кадастровым номером** 53:23:8123202:284

Зона № 2

Обозначение характерных точек границ	Существующие координаты, м		Уточненные координаты, м		Метод определения координат	Средняя квадратическая погрешность определения координат характерной точки (Mt), м	Формулы, примененные для расчета средней квадратической погрешности определения координат характерной точки (Mt), м
	X	Y	X	Y			
1	2	3	4	5	6	7	8
н33У	—	—	580 250,90	2 177 704,44	Метод спутниковых геодезических измерений (определений)	0,10	$\sqrt{(0,04^2 + 0,09^2)} = 0,10$
н290У	—	—	580 256,22	2 177 708,21			
н291У	—	—	580 253,99	2 177 711,33			
н69У	—	—	580 248,78	2 177 707,55			
н33У	—	—	580 250,90	2 177 704,44			

**2. Сведения о частях границ уточняемого земельного участка с кадастровым номером** 53:23:8123202:284

Обозначение части границ		Горизонтальное проложение (S), м	Описание прохождения части границ	Отметка о наличии земельного спора о местоположении границ земельного участка
от т.	до т.			
1	2	3	4	5
н33У	н290У	6,52	—	—
н290У	н291У	3,84		
н291У	н69У	6,44		
н69У	н33У	3,76		

**3. Общие сведения об уточняемом земельном участке с кадастровым номером** 53:23:8123202:284

№ п/п	Наименование характеристики земельного участка	Значение характеристики
1	2	3
1	Адрес земельного участка	Российская Федерация, Новгородская область, Великий Новгород г.о., Великий Новгород г, 2 комплекс гаражей по пр Александра Корсунова тер, уч 49
	Местоположение земельного участка (при отсутствии присвоенного адреса)	—
	Дополнительные сведения о местоположении земельного участка	—
2	Площадь земельного участка ± величина погрешности определения площади ( $P \pm \Delta P$ ), м <sup>2</sup>	$25 \pm 2$
3	Формула, примененная для расчета предельной допустимой погрешности определения площади земельного участка ( $\Delta P$ ), м <sup>2</sup>	$3,5 * 0,10 * \sqrt{(25,00)} = 2$
4	Площадь земельного участка согласно сведениям Единого государственного реестра недвижимости ( $P_{\text{кад}}$ ), м <sup>2</sup>	21
5	Оценка расхождения $P$ и $P_{\text{кад}}$ ( $P - P_{\text{кад}}$ ), м <sup>2</sup>	4
6	Предельный минимальный и максимальный размеры земельного участка ( $P_{\text{мин}}$ и $P_{\text{макс}}$ ), м <sup>2</sup>	$P_{\text{мин}} = 18$ $P_{\text{макс}} = 45$
7	Кадастровый или иной номер (обозначение) здания, сооружения, объекта незавершенного строительства, расположенного на земельном участке	53:23:8123202:590
8	Иные сведения	—

**1. Сведения о характерных точках границы уточняемого земельного участка с кадастровым номером** 53:23:8123202:285

Зона № <u>2</u>							
Обозначение характерных точек границ	Существующие координаты, м		Уточненные координаты, м		Метод определения координат	Средняя квадратическая погрешность определения координат характерной точки ( $M_t$ ), м	Формулы, примененные для расчета средней квадратической погрешности определения координат характерной точки ( $M_t$ ), м
	X	Y	X	Y			
1	2	3	4	5	6	7	8
н32У	—	—	580 253,04	2 177 701,31	Метод спутниковых геодезических измерений (определений)	0,10	$\sqrt{(0,04^2 + 0,09^2)} = 0,10$

1	2	3	4	5	6	7	8
н341У	—	—	580 258,41	2 177 705,04	Метод спутниковых геодезических измерений (определений)	0,10	$\sqrt{(0,04^2 + 0,09^2)} = 0,10$
н290У	—	—	580 256,22	2 177 708,21			
н33У	—	—	580 250,90	2 177 704,44			
н32У	—	—	580 253,04	2 177 701,31			

**2. Сведения о частях границ уточняемого земельного участка с кадастровым номером** 53:23:8123202:285

Обозначение части границ		Горизонтальное проложение (S), м	Описание прохождения части границ	Отметка о наличии земельного спора о местоположении границ земельного участка
от т.	до т.			
1	2	3	4	5
н32У	н341У	6,54	—	—
н341У	н290У	3,85		
н290У	н33У	6,52		
н33У	н32У	3,79		

**3. Общие сведения об уточняемом земельном участке с кадастровым номером** 53:23:8123202:285

№ п/п	Наименование характеристики земельного участка	Значение характеристики
1	2	3
1	Адрес земельного участка	Российская Федерация, Новгородская область, Великий Новгород г.о., Великий Новгород г, 2 комплекс гаражей по пр Александра Корсунова тер, уч 48
	Местоположение земельного участка (при отсутствии присвоенного адреса)	—
	Дополнительные сведения о местоположении земельного участка	—
2	Площадь земельного участка ± величина погрешности определения площади (P ± ΔP), м <sup>2</sup>	25 ± 2
3	Формула, примененная для расчета предельной допустимой погрешности определения площади земельного участка (ΔP), м <sup>2</sup>	$3,5 * 0,10 * \sqrt{(25,00)} = 2$
4	Площадь земельного участка согласно сведениям Единого государственного реестра недвижимости (P <sub>кад</sub> ), м <sup>2</sup>	24
5	Оценка расхождения P и P <sub>кад</sub> (P - P <sub>кад</sub> ), м <sup>2</sup>	1
6	Предельный минимальный и максимальный размеры земельного участка (P <sub>мин</sub> и P <sub>макс</sub> ), м <sup>2</sup>	P <sub>мин</sub> = 18 P <sub>макс</sub> = 45

1	2	3
7	Кадастровый или иной номер (обозначение) здания, сооружения, объекта незавершенного строительства, расположенного на земельном участке	53:23:8123202:712
8	Иные сведения	—

**1. Сведения о характерных точках границы уточняемого земельного участка с кадастровым номером** 53:23:8123202:286

Зона № 2

Обозначение характерных точек границ	Существующие координаты, м		Уточненные координаты, м		Метод определения координат	Средняя квадратическая погрешность определения координат характерной точки (Mt), м	Формулы, примененные для расчета средней квадратической погрешности определения координат характерной точки (Mt), м
	X	Y	X	Y			
1	2	3	4	5	6	7	8
н400У	—	—	580 255,41	2 177 698,08	Метод спутниковых геодезических измерений (определений)	0,10	$\sqrt{(0,04^2 + 0,09^2)} = 0,10$
н401У	—	—	580 260,70	2 177 701,66			
н341У	—	—	580 258,41	2 177 705,04			
н32У	—	—	580 253,04	2 177 701,31			
н400У	—	—	580 255,41	2 177 698,08			

**2. Сведения о частях границ уточняемого земельного участка с кадастровым номером** 53:23:8123202:286

Обозначение части границ		Горизонтальное проложение (S), м	Описание прохождения части границ	Отметка о наличии земельного спора о местоположении границ земельного участка
от т.	до т.			
1	2	3	4	5
н400У	н401У	6,39	—	—
н401У	н341У	4,08		
н341У	н32У	6,54		
н32У	н400У	4,01		

**3. Общие сведения об уточняемом земельном участке с кадастровым номером** 53:23:8123202:286

№ п/п	Наименование характеристики земельного участка	Значение характеристики
1	2	3
1	Адрес земельного участка	Российская Федерация, Новгородская область, Великий Новгород г.о., Великий Новгород г, 2 комплекс гаражей по пр Александра Корсунова тер, уч 47
	Местоположение земельного участка (при отсутствии присвоенного адреса)	—
	Дополнительные сведения о местоположении земельного участка	—
2	Площадь земельного участка ± величина погрешности определения площади ( $P \pm \Delta P$ ), м <sup>2</sup>	$26 \pm 2$
3	Формула, примененная для расчета предельной допустимой погрешности определения площади земельного участка ( $\Delta P$ ), м <sup>2</sup>	$3,5 * 0,10 * \sqrt{(26,00)} = 2$
4	Площадь земельного участка согласно сведениям Единого государственного реестра недвижимости ( $P_{\text{кад}}$ ), м <sup>2</sup>	25
5	Оценка расхождения $P$ и $P_{\text{кад}}$ ( $P - P_{\text{кад}}$ ), м <sup>2</sup>	1
6	Предельный минимальный и максимальный размеры земельного участка ( $P_{\text{мин}}$ и $P_{\text{макс}}$ ), м <sup>2</sup>	$P_{\text{мин}} = 18$ $P_{\text{макс}} = 45$
7	Кадастровый или иной номер (обозначение) здания, сооружения, объекта незавершенного строительства, расположенного на земельном участке	53:23:8123202:749
8	Иные сведения	—

**1. Сведения о характерных точках границы уточняемого земельного участка с кадастровым номером** 53:23:8123202:287

Зона № <u>2</u>							
Обозначение характерных точек границ	Существующие координаты, м		Уточненные координаты, м		Метод определения координат	Средняя квадратическая погрешность определения координат характерной точки ( $M_t$ ), м	Формулы, примененные для расчета средней квадратической погрешности определения координат характерной точки ( $M_t$ ), м
	X	Y	X	Y			
1	2	3	4	5	6	7	8
н415У	—	—	580 257,71	2 177 694,72	Метод спутниковых геодезических измерений (определений)	0,10	$\sqrt{(0,04^2 + 0,09^2)} = 0,10$

1	2	3	4	5	6	7	8
н416У	—	—	580 262,95	2 177 698,54	Метод спутниковых геодезических измерений (определений)	0,10	$\sqrt{(0,04^2 + 0,09^2)} = 0,10$
н401У	—	—	580 260,70	2 177 701,66			
н400У	—	—	580 255,41	2 177 698,08			
н415У	—	—	580 257,71	2 177 694,72			

**2. Сведения о частях границ уточняемого земельного участка с кадастровым номером** 53:23:8123202:287

Обозначение части границ		Горизонтальное проложение (S), м	Описание прохождения части границ	Отметка о наличии земельного спора о местоположении границ земельного участка
от т.	до т.			
1	2	3	4	5
н415У	н416У	6,48	—	—
н416У	н401У	3,85		
н401У	н400У	6,39		
н400У	н415У	4,07		

**3. Общие сведения об уточняемом земельном участке с кадастровым номером** 53:23:8123202:287

№ п/п	Наименование характеристики земельного участка	Значение характеристики
1	2	3
1	Адрес земельного участка	Российская Федерация, Новгородская область, Великий Новгород г.о., Великий Новгород г, 2 комплекс гаражей по пр Александра Корсунова тер, уч 46
	Местоположение земельного участка (при отсутствии присвоенного адреса)	—
	Дополнительные сведения о местоположении земельного участка	—
2	Площадь земельного участка ± величина погрешности определения площади (P ± ΔP), м <sup>2</sup>	25 ± 2
3	Формула, примененная для расчета предельной допустимой погрешности определения площади земельного участка (ΔP), м <sup>2</sup>	$3,5 * 0,10 * \sqrt{(25,00)} = 2$
4	Площадь земельного участка согласно сведениям Единого государственного реестра недвижимости (P <sub>кад</sub> ), м <sup>2</sup>	21
5	Оценка расхождения P и P <sub>кад</sub> (P - P <sub>кад</sub> ), м <sup>2</sup>	4
6	Предельный минимальный и максимальный размеры земельного участка (P <sub>мин</sub> и P <sub>макс</sub> ), м <sup>2</sup>	P <sub>мин</sub> = 18 P <sub>макс</sub> = 45

1	2	3
7	Кадастровый или иной номер (обозначение) здания, сооружения, объекта незавершенного строительства, расположенного на земельном участке	53:23:8123202:1023
8	Иные сведения	—

**1. Сведения о характерных точках границы уточняемого земельного участка с кадастровым номером 53:23:8123202:288**

Зона № 2

Обозначение характерных точек границ	Существующие координаты, м		Уточненные координаты, м		Метод определения координат	Средняя квадратическая погрешность определения координат характерной точки (Mt), м	Формулы, примененные для расчета средней квадратической погрешности определения координат характерной точки (Mt), м
	X	Y	X	Y			
1	2	3	4	5	6	7	8
н343У	—	—	580 276,84	2 177 712,67	Метод спутниковых геодезических измерений (определений)	0,10	$\sqrt{(0,04^2 + 0,09^2)} = 0,10$
н376У	—	—	580 271,45	2 177 708,85			
н377У	—	—	580 273,67	2 177 705,78			
н378У	—	—	580 278,47	2 177 709,15			
н379У	—	—	580 279,07	2 177 709,58			
н344У	—	—	580 277,13	2 177 712,26			
н343У	—	—	580 276,84	2 177 712,67			

**2. Сведения о частях границ уточняемого земельного участка с кадастровым номером 53:23:8123202:288**

Обозначение части границ		Горизонтальное проложение (S), м	Описание прохождения части границ	Отметка о наличии земельного спора о местоположении границ земельного участка
от т.	до т.			
1	2	3	4	5
н343У	н376У	6,61	—	—
н376У	н377У	3,79		

1	2	3	4	5
н377У	н378У	5,86	—	—
н378У	н379У	0,74		
н379У	н344У	3,31		
н344У	н343У	0,50		

**3. Общие сведения об уточняемом земельном участке с кадастровым номером** 53:23:8123202:288

№ п/п	Наименование характеристики земельного участка	Значение характеристики
1	2	3
1	Адрес земельного участка	Российская Федерация, Новгородская область, Великий Новгород г.о., Великий Новгород г, 2 комплекс гаражей по пр Александра Корсунова тер, уч 61
	Местоположение земельного участка (при отсутствии присвоенного адреса)	—
	Дополнительные сведения о местоположении земельного участка	—
2	Площадь земельного участка ± величина погрешности определения площади ( $P \pm \Delta P$ ), м <sup>2</sup>	$25 \pm 2$
3	Формула, примененная для расчета предельной допустимой погрешности определения площади земельного участка ( $\Delta P$ ), м <sup>2</sup>	$3,5 * 0,10 * \sqrt{(25,00)} = 2$
4	Площадь земельного участка согласно сведениям Единого государственного реестра недвижимости (Ркад), м <sup>2</sup>	25
5	Оценка расхождения Р и Ркад ( $P - P_{кад}$ ), м <sup>2</sup>	0
6	Предельный минимальный и максимальный размеры земельного участка (Рмин и Рмакс), м <sup>2</sup>	Рмин = 18 Рмакс = 45
7	Кадастровый или иной номер (обозначение) здания, сооружения, объекта незавершенного строительства, расположенного на земельном участке	53:23:8123202:670
8	Иные сведения	—



**1. Сведения о характерных точках границы уточняемого земельного участка с кадастровым номером 53:23:8123202:289**

Зона № <u>2</u>							
Обозначение характерных точек границ	Существующие координаты, м		Уточненные координаты, м		Метод определения координат	Средняя квадратическая погрешность определения координат характерной точки (Mt), м	Формулы, примененные для расчета средней квадратической погрешности определения координат характерной точки (Mt), м
	X	Y	X	Y			
1	2	3	4	5	6	7	8
н342У	—	—	580 275,00	2 177 715,23	Метод спутниковых геодезических измерений (определений)	0,10	$\sqrt{(0,04^2 + 0,09^2)} = 0,10$
н434У	—	—	580 269,54	2 177 711,47			
н376У	—	—	580 271,45	2 177 708,85			
н343У	—	—	580 276,84	2 177 712,67			
н342У	—	—	580 275,00	2 177 715,23			
н342У	—	—	580 275,00	2 177 715,23			

**2. Сведения о частях границ уточняемого земельного участка с кадастровым номером 53:23:8123202:289**

Обозначение части границ		Горизонтальное проложение (S), м	Описание прохождения части границ	Отметка о наличии земельного спора о местоположении границ земельного участка
от т.	до т.			
1	2	3	4	5
н342У	н434У	6,63	—	—
н434У	н376У	3,24		
н376У	н343У	6,61		
н343У	н342У	3,15		

**3. Общие сведения об уточняемом земельном участке с кадастровым номером 53:23:8123202:289**

№ п/п	Наименование характеристики земельного участка	Значение характеристики
1	2	3
1	2	3

1	2	3
1	Адрес земельного участка	Российская Федерация, Новгородская область, Великий Новгород г.о., Великий Новгород г, 2 комплекс гаражей по пр Александра Корсунова тер, уч 62
	Местоположение земельного участка (при отсутствии присвоенного адреса)	—
	Дополнительные сведения о местоположении земельного участка	—
2	Площадь земельного участка ± величина погрешности определения площади ( $P \pm \Delta P$ ), м <sup>2</sup>	$21 \pm 2$
3	Формула, примененная для расчета предельной допустимой погрешности определения площади земельного участка ( $\Delta P$ ), м <sup>2</sup>	$3,5 * 0,10 * \sqrt{(21,00)} = 2$
4	Площадь земельного участка согласно сведениям Единого государственного реестра недвижимости (Ркад), м <sup>2</sup>	21
5	Оценка расхождения P и Ркад (P - Ркад), м <sup>2</sup>	0
6	Предельный минимальный и максимальный размеры земельного участка (Рмин и Рмакс), м <sup>2</sup>	Рмин = 18 Рмакс = 45
7	Кадастровый или иной номер (обозначение) здания, сооружения, объекта незавершенного строительства, расположенного на земельном участке	53:23:8123202:542
8	Иные сведения	—

**1. Сведения о характерных точках границы уточняемого земельного участка с кадастровым номером 53:23:8123202:290**

Зона № <u>2</u>							
Обозначение характерных точек границ	Существующие координаты, м		Уточненные координаты, м		Метод определения координат	Средняя квадратическая погрешность определения координат характерной точки (Mt), м	Формулы, примененные для расчета средней квадратической погрешности определения координат характерной точки (Mt), м
	X	Y	X	Y			
1	2	3	4	5	6	7	8
н293У	—	—	580 272,82	2 177 718,26	Метод спутниковых геодезических измерений (определений)	0,10	$\sqrt{(0,04^2 + 0,09^2)} = 0,10$
н433У	—	—	580 267,36	2 177 714,49			
н434У	—	—	580 269,54	2 177 711,47			

1	2	3	4	5	6	7	8
н342У	—	—	580 275,00	2 177 715,23	Метод спутниковых геодезических измерений (определений)	0,10	$\sqrt{(0,04^2 + 0,09^2)} = 0,10$
н293У	—	—	580 272,82	2 177 718,26			

**2. Сведения о частях границ уточняемого земельного участка с кадастровым номером** 53:23:8123202:290

Обозначение части границ		Горизонтальное проложение (S), м	Описание прохождения части границ	Отметка о наличии земельного спора о местоположении границ земельного участка
от т.	до т.			
1	2	3	4	5
н293У	н433У	6,64	—	—
н433У	н434У	3,72		
н434У	н342У	6,63		
н342У	н293У	3,73		

**3. Общие сведения об уточняемом земельном участке с кадастровым номером** 53:23:8123202:290

№ п/п	Наименование характеристики земельного участка	Значение характеристики
1	2	3
1	Адрес земельного участка	Российская Федерация, Новгородская область, Великий Новгород г.о., Великий Новгород г, 2 комплекс гаражей по пр Александра Корсунова тер, уч 63
	Местоположение земельного участка (при отсутствии присвоенного адреса)	—
	Дополнительные сведения о местоположении земельного участка	—
2	Площадь земельного участка ± величина погрешности определения площади (P ± ΔP), м <sup>2</sup>	25 ± 2
3	Формула, примененная для расчета предельной допустимой погрешности определения площади земельного участка (ΔP), м <sup>2</sup>	$3,5 * 0,10 * \sqrt{(25,00)} = 2$
4	Площадь земельного участка согласно сведениям Единого государственного реестра недвижимости (P <sub>кад</sub> ), м <sup>2</sup>	23
5	Оценка расхождения P и P <sub>кад</sub> (P - P <sub>кад</sub> ), м <sup>2</sup>	2
6	Предельный минимальный и максимальный размеры земельного участка (P <sub>мин</sub> и P <sub>макс</sub> ), м <sup>2</sup>	P <sub>мин</sub> = 18 P <sub>макс</sub> = 45
7	Кадастровый или иной номер (обозначение) здания, сооружения, объекта незавершенного строительства, расположенного на земельном участке	—
8	Иные сведения	—

**1. Сведения о характерных точках границы уточняемого земельного участка с кадастровым номером 53:23:8123202:291**

Зона № <u>2</u>							
Обозначение характерных точек границ	Существующие координаты, м		Уточненные координаты, м		Метод определения координат	Средняя квадратическая погрешность определения координат характерной точки (Mt), м	Формулы, примененные для расчета средней квадратической погрешности определения координат характерной точки (Mt), м
	X	Y	X	Y			
1	2	3	4	5	6	7	8
н328У	—	—	580 270,74	2 177 721,15	Метод спутниковых геодезических измерений (определений)	0,10	$\sqrt{(0,04^2 + 0,09^2)} = 0,10$
н482У	—	—	580 265,33	2 177 717,30			
н433У	—	—	580 267,36	2 177 714,49			
н293У	—	—	580 272,82	2 177 718,26			
н292У	—	—	580 270,85	2 177 721,00			
н328У	—	—	580 270,74	2 177 721,15			

**2. Сведения о частях границ уточняемого земельного участка с кадастровым номером 53:23:8123202:291**

Обозначение части границ		Горизонтальное проложение (S), м	Описание прохождения части границ	Отметка о наличии земельного спора о местоположении границ земельного участка
от т.	до т.			
1	2	3	4	5
н328У	н482У	6,64	—	—
н482У	н433У	3,47		
н433У	н293У	6,64		
н293У	н292У	3,37		
н292У	н328У	0,19		

**3. Общие сведения об уточняемом земельном участке с кадастровым номером 53:23:8123202:291**

№ п/п	Наименование характеристики земельного участка	Значение характеристики
1	2	3
1	2	3

1	2	3
1	Адрес земельного участка	Российская Федерация, Новгородская область, Великий Новгород г.о., Великий Новгород г, 2 комплекс гаражей по пр Александра Корсунова тер, уч 64
	Местоположение земельного участка (при отсутствии присвоенного адреса)	—
	Дополнительные сведения о местоположении земельного участка	—
2	Площадь земельного участка ± величина погрешности определения площади ( $P \pm \Delta P$ ), м <sup>2</sup>	$23 \pm 2$
3	Формула, примененная для расчета предельной допустимой погрешности определения площади земельного участка ( $\Delta P$ ), м <sup>2</sup>	$3,5 * 0,10 * \sqrt{(23,00)} = 2$
4	Площадь земельного участка согласно сведениям Единого государственного реестра недвижимости (Ркад), м <sup>2</sup>	23
5	Оценка расхождения Р и Ркад ( $P - P_{кад}$ ), м <sup>2</sup>	0
6	Предельный минимальный и максимальный размеры земельного участка (Рмин и Рмакс), м <sup>2</sup>	Рмин = 18 Рмакс = 45
7	Кадастровый или иной номер (обозначение) здания, сооружения, объекта незавершенного строительства, расположенного на земельном участке	53:23:0000000:6991
8	Иные сведения	—

**1. Сведения о характерных точках границы уточняемого земельного участка с кадастровым номером 53:23:8123202:292**

Зона № <u>2</u>							
Обозначение характерных точек границ	Существующие координаты, м		Уточненные координаты, м		Метод определения координат	Средняя квадратическая погрешность определения координат характерной точки (Mt), м	Формулы, примененные для расчета средней квадратической погрешности определения координат характерной точки (Mt), м
	X	Y	X	Y			
1	2	3	4	5	6	7	8
н7У	—	—	580 268,53	2 177 724,23	Метод спутниковых геодезических измерений (определений)	0,10	$\sqrt{(0,04^2 + 0,09^2)} = 0,10$
н540У	—	—	580 263,14	2 177 720,33			
н482У	—	—	580 265,33	2 177 717,30			

1	2	3	4	5	6	7	8
н328У	—	—	580 270,74	2 177 721,15	Метод спутниковых геодезических измерений (определений)	0,10	$\sqrt{(0,04^2 + 0,09^2)} = 0,10$
н8У	—	—	580 268,67	2 177 724,04			
н7У	—	—	580 268,53	2 177 724,23			

**2. Сведения о частях границ уточняемого земельного участка с кадастровым номером** 53:23:8123202:292

Обозначение части границ		Горизонтальное проложение (S), м	Описание прохождения части границ	Отметка о наличии земельного спора о местоположении границ земельного участка
от т.	до т.			
1	2	3	4	5
н7У	н540У	6,65	—	—
н540У	н482У	3,74		
н482У	н328У	6,64		
н328У	н8У	3,55		
н8У	н7У	0,24		

**3. Общие сведения об уточняемом земельном участке с кадастровым номером** 53:23:8123202:292

№ п/п	Наименование характеристики земельного участка	Значение характеристики
1	2	3
1	Адрес земельного участка	Российская Федерация, Новгородская область, Великий Новгород г.о., Великий Новгород г, 2 комплекс гаражей по пр Александра Корсунова тер, уч 65
	Местоположение земельного участка (при отсутствии присвоенного адреса)	—
	Дополнительные сведения о местоположении земельного участка	—
2	Площадь земельного участка ± величина погрешности определения площади ( $P \pm \Delta P$ ), м <sup>2</sup>	25 ± 2
3	Формула, примененная для расчета предельной допустимой погрешности определения площади земельного участка ( $\Delta P$ ), м <sup>2</sup>	$3,5 * 0,10 * \sqrt{(25,00)} = 2$
4	Площадь земельного участка согласно сведениям Единого государственного реестра недвижимости (Ркад), м <sup>2</sup>	25
5	Оценка расхождения Р и Ркад ( $P - P_{кад}$ ), м <sup>2</sup>	0
6	Предельный минимальный и максимальный размеры земельного участка (Рмин и Рмакс), м <sup>2</sup>	Рмин = 18 Рмакс = 45

1	2	3
7	Кадастровый или иной номер (обозначение) здания, сооружения, объекта незавершенного строительства, расположенного на земельном участке	53:23:8123202:669
8	Иные сведения	—

**1. Сведения о характерных точках границы уточняемого земельного участка с кадастровым номером** 53:23:8123202:293

Зона № 2

Обозначение характерных точек границ	Существующие координаты, м		Уточненные координаты, м		Метод определения координат	Средняя квадратическая погрешность определения координат характерной точки (Mt), м	Формулы, примененные для расчета средней квадратической погрешности определения координат характерной точки (Mt), м
	X	Y	X	Y			
1	2	3	4	5	6	7	8
н6У	—	—	580 266,56	2 177 726,97	Метод спутниковых геодезических измерений (определений)	0,10	$\sqrt{(0,04^2 + 0,09^2)} = 0,10$
н539У	—	—	580 261,19	2 177 723,01			
н540У	—	—	580 263,14	2 177 720,33			
н7У	—	—	580 268,53	2 177 724,23			
н6У	—	—	580 266,56	2 177 726,97			
н6У	—	—	580 266,56	2 177 726,97			

**2. Сведения о частях границ уточняемого земельного участка с кадастровым номером** 53:23:8123202:293

Обозначение части границ		Горизонтальное проложение (S), м	Описание прохождения части границ	Отметка о наличии земельного спора о местоположении границ земельного участка
от т.	до т.			
1	2	3	4	5
н6У	н539У	6,67	—	—
н539У	н540У	3,31		
н540У	н7У	6,65		
н7У	н6У	3,37		

**3. Общие сведения об уточняемом земельном участке с кадастровым номером** 53:23:8123202:293

№ п/п	Наименование характеристики земельного участка	Значение характеристики
1	2	3
1	Адрес земельного участка	Российская Федерация, Новгородская область, Великий Новгород г.о., Великий Новгород г, 2 комплекс гаражей по пр Александра Корсунова тер, уч 66
	Местоположение земельного участка (при отсутствии присвоенного адреса)	—
	Дополнительные сведения о местоположении земельного участка	—
2	Площадь земельного участка ± величина погрешности определения площади ( $P \pm \Delta P$ ), м <sup>2</sup>	22 ± 2
3	Формула, примененная для расчета предельной допустимой погрешности определения площади земельного участка ( $\Delta P$ ), м <sup>2</sup>	$3,5 * 0,10 * \sqrt{(22,00)} = 2$
4	Площадь земельного участка согласно сведениям Единого государственного реестра недвижимости ( $P_{\text{кад}}$ ), м <sup>2</sup>	22
5	Оценка расхождения $P$ и $P_{\text{кад}}$ ( $P - P_{\text{кад}}$ ), м <sup>2</sup>	0
6	Предельный минимальный и максимальный размеры земельного участка ( $P_{\text{мин}}$ и $P_{\text{макс}}$ ), м <sup>2</sup>	$P_{\text{мин}} = 18$ $P_{\text{макс}} = 45$
7	Кадастровый или иной номер (обозначение) здания, сооружения, объекта незавершенного строительства, расположенного на земельном участке	53:23:0000000:7950
8	Иные сведения	Сдан в аренду с 01.07.2003 на 49 лет. Обременение возникает на основании: Распоряжение Администрации Великого Новгорода № 3116рм

**1. Сведения о характерных точках границы уточняемого земельного участка с кадастровым номером** 53:23:8123202:294

Зона № <u>2</u>							
Обозначение характерных точек границ	Существующие координаты, м		Уточненные координаты, м		Метод определения координат	Средняя квадратическая погрешность определения координат характерной точки ( $M_t$ ), м	Формулы, примененные для расчета средней квадратической погрешности определения координат характерной точки ( $M_t$ ), м
	X	Y	X	Y			
1	2	3	4	5	6	7	8
н271У	—	—	580 264,57	2 177 729,74	Метод спутниковых геодезических измерений (определений)	0,10	$\sqrt{(0,04^2 + 0,09^2)} = 0,10$



1	2	3	4	5	6	7	8
н503У	—	—	580 259,21	2 177 725,74	Метод спутниковых геодезических измерений (определений)	0,10	$\sqrt{(0,04^2 + 0,09^2)} = 0,10$
н539У	—	—	580 261,19	2 177 723,01			
н6У	—	—	580 266,56	2 177 726,97			
н271У	—	—	580 264,57	2 177 729,74			

**2. Сведения о частях границ уточняемого земельного участка с кадастровым номером** 53:23:8123202:294

Обозначение части границ		Горизонтальное проложение (S), м	Описание прохождения части границ	Отметка о наличии земельного спора о местоположении границ земельного участка
от т.	до т.			
1	2	3	4	5
н271У	н503У	6,69	—	—
н503У	н539У	3,37		
н539У	н6У	6,67		
н6У	н271У	3,41		

**3. Общие сведения об уточняемом земельном участке с кадастровым номером** 53:23:8123202:294

№ п/п	Наименование характеристики земельного участка	Значение характеристики
1	2	3
1	Адрес земельного участка	Российская Федерация, Новгородская область, Великий Новгород г.о., Великий Новгород г, 2 комплекс гаражей по пр Александра Корсунова тер, уч 67
	Местоположение земельного участка (при отсутствии присвоенного адреса)	—
	Дополнительные сведения о местоположении земельного участка	—
2	Площадь земельного участка ± величина погрешности определения площади (P ± ΔP), м <sup>2</sup>	23 ± 2
3	Формула, примененная для расчета предельной допустимой погрешности определения площади земельного участка (ΔP), м <sup>2</sup>	$3,5 * 0,10 * \sqrt{(23,00)} = 2$
4	Площадь земельного участка согласно сведениям Единого государственного реестра недвижимости (P <sub>кад</sub> ), м <sup>2</sup>	21
5	Оценка расхождения P и P <sub>кад</sub> (P - P <sub>кад</sub> ), м <sup>2</sup>	2
6	Предельный минимальный и максимальный размеры земельного участка (P <sub>мин</sub> и P <sub>макс</sub> ), м <sup>2</sup>	P <sub>мин</sub> = 18 P <sub>макс</sub> = 45

1	2	3
7	Кадастровый или иной номер (обозначение) здания, сооружения, объекта незавершенного строительства, расположенного на земельном участке	53:23:8123202:1033
8	Иные сведения	—

**1. Сведения о характерных точках границы уточняемого земельного участка с кадастровым номером 53:23:8123202:295**

Зона № 2							
Обозначение характерных точек границ	Существующие координаты, м		Уточненные координаты, м		Метод определения координат	Средняя квадратическая погрешность определения координат характерной точки (Mt), м	Формулы, примененные для расчета средней квадратической погрешности определения координат характерной точки (Mt), м
	X	Y	X	Y			
1	2	3	4	5	6	7	8
н227У	—	—	580 262,50	2 177 732,62	Метод спутниковых геодезических измерений (определений)	0,10	$\sqrt{(0,04^2 + 0,09^2)} = 0,10$
н502У	—	—	580 257,12	2 177 728,64			
н503У	—	—	580 259,21	2 177 725,74			
н271У	—	—	580 264,57	2 177 729,74			
н249У	—	—	580 264,48	2 177 729,86			
н227У	—	—	580 262,50	2 177 732,62			

**2. Сведения о частях границ уточняемого земельного участка с кадастровым номером 53:23:8123202:295**

Обозначение части границ		Горизонтальное проложение (S), м	Описание прохождения части границ	Отметка о наличии земельного спора о местоположении границ земельного участка
от т.	до т.			
1	2	3	4	5
н227У	н502У	6,69	—	—
н502У	н503У	3,57		
н503У	н271У	6,69		
н271У	н249У	0,15		



1	2	3	4	5	6	7	8
н226У	—	—	580 260,43	2 177 735,50	Метод спутниковых геодезических измерений (определений)	0,10	$\sqrt{(0,04^2 + 0,09^2)} = 0,10$
н567У	—	—	580 255,06	2 177 731,48			
н502У	—	—	580 257,12	2 177 728,64			
н227У	—	—	580 262,50	2 177 732,62			
н226У	—	—	580 260,43	2 177 735,50			

**2. Сведения о частях границ уточняемого земельного участка с кадастровым номером** 53:23:8123202:296

Обозначение части границ		Горизонтальное проложение (S), м	Описание прохождения части границ	Отметка о наличии земельного спора о местоположении границ земельного участка
от т.	до т.			
1	2	3	4	5
н226У	н567У	6,71	—	—
н567У	н502У	3,51		
н502У	н227У	6,69		
н227У	н226У	3,55		

**3. Общие сведения об уточняемом земельном участке с кадастровым номером** 53:23:8123202:296

№ п/п	Наименование характеристики земельного участка	Значение характеристики
1	2	3
1	Адрес земельного участка	Российская Федерация, Новгородская область, Великий Новгород г.о., Великий Новгород г, 2 комплекс гаражей по пр Александра Корсунова тер, уч 69
	Местоположение земельного участка (при отсутствии присвоенного адреса)	—
	Дополнительные сведения о местоположении земельного участка	—
2	Площадь земельного участка ± величина погрешности определения площади ( $P \pm \Delta P$ ), м <sup>2</sup>	$24 \pm 2$
3	Формула, примененная для расчета предельной допустимой погрешности определения площади земельного участка ( $\Delta P$ ), м <sup>2</sup>	$3,5 * 0,10 * \sqrt{(24,00)} = 2$
4	Площадь земельного участка согласно сведениям Единого государственного реестра недвижимости ( $P_{\text{кад}}$ ), м <sup>2</sup>	23
5	Оценка расхождения $P$ и $P_{\text{кад}}$ ( $P - P_{\text{кад}}$ ), м <sup>2</sup>	1

1	2	3
6	Пределный минимальный и максимальный размеры земельного участка (Р <sub>мин</sub> и Р <sub>макс</sub> ), м <sup>2</sup>	Р <sub>мин</sub> = 18 Р <sub>макс</sub> = 45
7	Кадастровый или иной номер (обозначение) здания, сооружения, объекта незавершенного строительства, расположенного на земельном участке	53:23:0000000:6418
8	Иные сведения	—

**1. Сведения о характерных точках границы уточняемого земельного участка с кадастровым номером 53:23:8123202:297**

Зона № 2							
Обозначение характерных точек границ	Существующие координаты, м		Уточненные координаты, м		Метод определения координат	Средняя квадратическая погрешность определения координат характерной точки (Mt), м	Формулы, примененные для расчета средней квадратической погрешности определения координат характерной точки (Mt), м
	X	Y	X	Y			
1	2	3	4	5	6	7	8
н190У	—	—	580 258,43	2 177 738,29	Метод спутниковых геодезических измерений (определений)	0,10	$\sqrt{(0,04^2 + 0,09^2)} = 0,10$
н566У	—	—	580 253,01	2 177 734,31			
н567У	—	—	580 255,06	2 177 731,48			
н226У	—	—	580 260,43	2 177 735,50			
н225У	—	—	580 260,34	2 177 735,63			
н190У	—	—	580 258,43	2 177 738,29			

**2. Сведения о частях границ уточняемого земельного участка с кадастровым номером 53:23:8123202:297**

Обозначение части границ		Горизонтальное проложение (S), м	Описание прохождения части границ	Отметка о наличии земельного спора о местоположении границ земельного участка
от т.	до т.			
1	2	3	4	5
н190У	н566У	6,72	—	—
н566У	н567У	3,49		



1	2	3	4	5	6	7	8
н165У	—	—	580 256,35	2 177 741,17	Метод спутниковых геодезических измерений (определений)	0,10	$\sqrt{(0,04^2 + 0,09^2)} = 0,10$
н602У	—	—	580 250,93	2 177 737,19			
н566У	—	—	580 253,01	2 177 734,31			
н190У	—	—	580 258,43	2 177 738,29			
н165У	—	—	580 256,35	2 177 741,17			

**2. Сведения о частях границ уточняемого земельного участка с кадастровым номером** 53:23:8123202:298

Обозначение части границ		Горизонтальное проложение (S), м	Описание прохождения части границ	Отметка о наличии земельного спора о местоположении границ земельного участка
от т.	до т.			
1	2	3	4	5
н165У	н602У	6,72	—	—
н602У	н566У	3,55		
н566У	н190У	6,72		
н190У	н165У	3,55		

**3. Общие сведения об уточняемом земельном участке с кадастровым номером** 53:23:8123202:298

№ п/п	Наименование характеристики земельного участка	Значение характеристики
1	2	3
1	Адрес земельного участка	Российская Федерация, Новгородская область, Великий Новгород г.о., Великий Новгород г, 2 комплекс гаражей по пр Александра Корсунова тер, уч 71
	Местоположение земельного участка (при отсутствии присвоенного адреса)	—
	Дополнительные сведения о местоположении земельного участка	—
2	Площадь земельного участка ± величина погрешности определения площади ( $P \pm \Delta P$ ), м <sup>2</sup>	24 ± 2
3	Формула, примененная для расчета предельной допустимой погрешности определения площади земельного участка ( $\Delta P$ ), м <sup>2</sup>	$3,5 * 0,10 * \sqrt{(24,00)} = 2$
4	Площадь земельного участка согласно сведениям Единого государственного реестра недвижимости ( $P_{\text{кад}}$ ), м <sup>2</sup>	21
5	Оценка расхождения $P$ и $P_{\text{кад}}$ ( $P - P_{\text{кад}}$ ), м <sup>2</sup>	3

1	2	3
6	Предельный минимальный и максимальный размеры земельного участка (Р <sub>мин</sub> и Р <sub>макс</sub> ), м <sup>2</sup>	Р <sub>мин</sub> = 18 Р <sub>макс</sub> = 45
7	Кадастровый или иной номер (обозначение) здания, сооружения, объекта незавершенного строительства, расположенного на земельном участке	53:23:8123202:560
8	Иные сведения	—

**1. Сведения о характерных точках границы уточняемого земельного участка с кадастровым номером 53:23:8123202:299**

Зона № 2							
Обозначение характерных точек границ	Существующие координаты, м		Уточненные координаты, м		Метод определения координат	Средняя квадратическая погрешность определения координат характерной точки (Mt), м	Формулы, примененные для расчета средней квадратической погрешности определения координат характерной точки (Mt), м
	X	Y	X	Y			
1	2	3	4	5	6	7	8
н164У	—	—	580 254,42	2 177 743,87	Метод спутниковых геодезических измерений (определений)	0,10	$\sqrt{(0,04^2 + 0,09^2)} = 0,10$
н589У	—	—	580 248,97	2 177 739,89			
н602У	—	—	580 250,93	2 177 737,19			
н165У	—	—	580 256,35	2 177 741,17			
н164У	—	—	580 254,42	2 177 743,87			

**2. Сведения о частях границ уточняемого земельного участка с кадастровым номером 53:23:8123202:299**

Обозначение части границ		Горизонтальное проложение (S), м	Описание прохождения части границ	Отметка о наличии земельного спора о местоположении границ земельного участка
от т.	до т.			
1	2	3	4	5
н164У	н589У	6,75	—	—
н589У	н602У	3,34		
н602У	н165У	6,72		
н165У	н164У	3,32		



**3. Общие сведения об уточняемом земельном участке с кадастровым номером** 53:23:8123202:299

№ п/п	Наименование характеристики земельного участка	Значение характеристики
1	2	3
1	Адрес земельного участка	Российская Федерация, Новгородская область, Великий Новгород г.о., Великий Новгород г, 2 комплекс гаражей по пр Александра Корсунова тер, уч 72
	Местоположение земельного участка (при отсутствии присвоенного адреса)	—
	Дополнительные сведения о местоположении земельного участка	—
2	Площадь земельного участка ± величина погрешности определения площади ( $P \pm \Delta P$ ), м <sup>2</sup>	$22 \pm 2$
3	Формула, примененная для расчета предельной допустимой погрешности определения площади земельного участка ( $\Delta P$ ), м <sup>2</sup>	$3,5 * 0,10 * \sqrt{(22,00)} = 2$
4	Площадь земельного участка согласно сведениям Единого государственного реестра недвижимости (Ркад), м <sup>2</sup>	21
5	Оценка расхождения P и Ркад ( $P - P_{кад}$ ), м <sup>2</sup>	1
6	Предельный минимальный и максимальный размеры земельного участка (Рмин и Рмакс), м <sup>2</sup>	Рмин = 18 Рмакс = 45
7	Кадастровый или иной номер (обозначение) здания, сооружения, объекта незавершенного строительства, расположенного на земельном участке	53:23:8123202:668
8	Иные сведения	—

**1. Сведения о характерных точках границы уточняемого земельного участка с кадастровым номером** 53:23:8123202:300

Зона № <u>2</u>							
Обозначение характерных точек границ	Существующие координаты, м		Уточненные координаты, м		Метод определения координат	Средняя квадратическая погрешность определения координат характерной точки (Mt), м	Формулы, примененные для расчета средней квадратической погрешности определения координат характерной точки (Mt), м
	X	Y	X	Y			
1	2	3	4	5	6	7	8
н133У	—	—	580 252,01	2 177 747,21	Метод спутниковых геодезических измерений (определений)	0,10	$\sqrt{(0,04^2 + 0,09^2)} = 0,10$

1	2	3	4	5	6	7	8
н588У	—	—	580 246,55	2 177 743,22	Метод спутниковых геодезических измерений (определений)	0,10	$\sqrt{(0,04^2 + 0,09^2)} = 0,10$
н589У	—	—	580 248,97	2 177 739,89			
н164У	—	—	580 254,42	2 177 743,87			
н134У	—	—	580 254,23	2 177 744,12			
н133У	—	—	580 252,01	2 177 747,21			

**2. Сведения о частях границ уточняемого земельного участка с кадастровым номером** 53:23:8123202:300

Обозначение части границ		Горизонтальное проложение (S), м	Описание прохождения части границ	Отметка о наличии земельного спора о местоположении границ земельного участка
от т.	до т.			
1	2	3	4	5
н133У	н588У	6,76	—	—
н588У	н589У	4,12		
н589У	н164У	6,75		
н164У	н134У	0,31		
н134У	н133У	3,80		

**3. Общие сведения об уточняемом земельном участке с кадастровым номером** 53:23:8123202:300

№ п/п	Наименование характеристики земельного участка	Значение характеристики
1	2	3
1	Адрес земельного участка	Российская Федерация, Новгородская область, Великий Новгород г.о., Великий Новгород г, 2 комплекс гаражей по пр Александра Корсунова тер, уч 73
	Местоположение земельного участка (при отсутствии присвоенного адреса)	—
	Дополнительные сведения о местоположении земельного участка	—
2	Площадь земельного участка ± величина погрешности определения площади ( $P \pm \Delta P$ ), м <sup>2</sup>	28 ± 2
3	Формула, примененная для расчета предельной допустимой погрешности определения площади земельного участка ( $\Delta P$ ), м <sup>2</sup>	$3,5 * 0,10 * \sqrt{(28,00)} = 2$
4	Площадь земельного участка согласно сведениям Единого государственного реестра недвижимости (Ркад), м <sup>2</sup>	29

1	2	3
5	Оценка расхождения Р и Ркад (Р - Ркад), м <sup>2</sup>	1
6	Предельный минимальный и максимальный размеры земельного участка (Рмин и Рмакс), м <sup>2</sup>	Рмин = 18 Рмакс = 45
7	Кадастровый или иной номер (обозначение) здания, сооружения, объекта незавершенного строительства, расположенного на земельном участке	53:23:8123202:667
8	Иные сведения	—

**1. Сведения о характерных точках границы уточняемого земельного участка с кадастровым номером 53:23:8123202:301**

Зона №		2					
Обозначение характерных точек границ	Существующие координаты, м		Уточненные координаты, м		Метод определения координат	Средняя квадратическая погрешность определения координат характерной точки (Mt), м	Формулы, примененные для расчета средней квадратической погрешности определения координат характерной точки (Mt), м
	X	Y	X	Y			
1	2	3	4	5	6	7	8
н203У	—	—	580 249,45	2 177 750,77	Метод спутниковых геодезических измерений (определений)	0,10	$\sqrt{(0,04^2 + 0,09^2)} = 0,10$
н621У	—	—	580 243,91	2 177 746,87			
н588У	—	—	580 246,55	2 177 743,22			
н133У	—	—	580 252,01	2 177 747,21			
н132У	—	—	580 251,86	2 177 747,42			
н203У	—	—	580 249,45	2 177 750,77			

**2. Сведения о частях границ уточняемого земельного участка с кадастровым номером 53:23:8123202:301**

Обозначение части границ		Горизонтальное проложение (S), м	Описание прохождения части границ	Отметка о наличии земельного спора о местоположении границ земельного участка
от т.	до т.			
1	2	3	4	5
н203У	н621У	6,78	—	—

1	2	3	4	5
н621У	н588У	4,50	—	—
н588У	н133У	6,76		
н133У	н132У	0,26		
н132У	н203У	4,13		

**3. Общие сведения об уточняемом земельном участке с кадастровым номером** 53:23:8123202:301

№ п/п	Наименование характеристики земельного участка	Значение характеристики
1	2	3
1	Адрес земельного участка	Российская Федерация, Новгородская область, Великий Новгород г.о., Великий Новгород г, 2 комплекс гаражей по пр Александра Корсунова тер, уч 74
	Местоположение земельного участка (при отсутствии присвоенного адреса)	—
	Дополнительные сведения о местоположении земельного участка	—
2	Площадь земельного участка ± величина погрешности определения площади ( $P \pm \Delta P$ ), м <sup>2</sup>	$30 \pm 2$
3	Формула, примененная для расчета предельной допустимой погрешности определения площади земельного участка ( $\Delta P$ ), м <sup>2</sup>	$3,5 * 0,10 * \sqrt{(30,00)} = 2$
4	Площадь земельного участка согласно сведениям Единого государственного реестра недвижимости (Ркад), м <sup>2</sup>	30
5	Оценка расхождения Р и Ркад ( $P - P_{кад}$ ), м <sup>2</sup>	0
6	Предельный минимальный и максимальный размеры земельного участка (Рмин и Рмакс), м <sup>2</sup>	Рмин = 18 Рмакс = 45
7	Кадастровый или иной номер (обозначение) здания, сооружения, объекта незавершенного строительства, расположенного на земельном участке	53:23:8123202:586
8	Иные сведения	—

**1. Сведения о характерных точках границы уточняемого земельного участка с кадастровым номером 53:23:8123202:302**

Зона № <u>2</u>							
Обозначение характерных точек границ	Существующие координаты, м		Уточненные координаты, м		Метод определения координат	Средняя квадратическая погрешность определения координат характерной точки (Mt), м	Формулы, примененные для расчета средней квадратической погрешности определения координат характерной точки (Mt), м
	X	Y	X	Y			
1	2	3	4	5	6	7	8
н451У	—	—	580 246,25	2 177 755,22	Метод спутниковых геодезических измерений (определений)	0,10	$\sqrt{(0,04^2 + 0,09^2)} = 0,10$
н668У	—	—	580 240,45	2 177 751,68			
н621У	—	—	580 243,91	2 177 746,87			
н203У	—	—	580 249,45	2 177 750,77			
н451У	—	—	580 246,25	2 177 755,22			

**2. Сведения о частях границ уточняемого земельного участка с кадастровым номером 53:23:8123202:302**

Обозначение части границ		Горизонтальное проложение (S), м	Описание прохождения части границ	Отметка о наличии земельного спора о местоположении границ земельного участка
от т.	до т.			
1	2	3	4	5
н451У	н668У	6,79	—	—
н668У	н621У	5,93		
н621У	н203У	6,78		
н203У	н451У	5,48		

**3. Общие сведения об уточняемом земельном участке с кадастровым номером 53:23:8123202:302**

№ п/п	Наименование характеристики земельного участка	Значение характеристики
1	2	3
1	2	3

1	2	3
1	Адрес земельного участка	Российская Федерация, Новгородская область, Великий Новгород г.о., Великий Новгород г, 2 комплекс гаражей по пр Александра Корсунова тер, уч 75
	Местоположение земельного участка (при отсутствии присвоенного адреса)	—
	Дополнительные сведения о местоположении земельного участка	—
2	Площадь земельного участка ± величина погрешности определения площади ( $P \pm \Delta P$ ), м <sup>2</sup>	$39 \pm 2$
3	Формула, примененная для расчета предельной допустимой погрешности определения площади земельного участка ( $\Delta P$ ), м <sup>2</sup>	$3,5 * 0,10 * \sqrt{(39,00)} = 2$
4	Площадь земельного участка согласно сведениям Единого государственного реестра недвижимости (Ркад), м <sup>2</sup>	21
5	Оценка расхождения P и Ркад (P - Ркад), м <sup>2</sup>	18
6	Предельный минимальный и максимальный размеры земельного участка (Рмин и Рмакс), м <sup>2</sup>	Рмин = 18 Рмакс = 45
7	Кадастровый или иной номер (обозначение) здания, сооружения, объекта незавершенного строительства, расположенного на земельном участке	53:23:8123202:734
8	Иные сведения	—

**1. Сведения о характерных точках границы уточняемого земельного участка с кадастровым номером 53:23:8123202:303**

Зона № <u>2</u>							
Обозначение характерных точек границ	Существующие координаты, м		Уточненные координаты, м		Метод определения координат	Средняя квадратическая погрешность определения координат характерной точки (Mt), м	Формулы, примененные для расчета средней квадратической погрешности определения координат характерной точки (Mt), м
	X	Y	X	Y			
1	2	3	4	5	6	7	8
н129У	—	—	580 246,26	2 177 761,51	Метод спутниковых геодезических измерений (определений)	0,10	$\sqrt{(0,04^2 + 0,09^2)} = 0,10$
н131У	—	—	580 244,73	2 177 764,60			
н644У	—	—	580 239,17	2 177 761,82			

1	2	3	4	5	6	7	8
н645У	—	—	580 240,63	2 177 758,83	Метод спутниковых геодезических измерений (определений)	0,10	$\sqrt{(0,04^2 + 0,09^2)} = 0,10$
н129У	—	—	580 246,26	2 177 761,51			

**2. Сведения о частях границ уточняемого земельного участка с кадастровым номером** 53:23:8123202:303

Обозначение части границ		Горизонтальное проложение (S), м	Описание прохождения части границ	Отметка о наличии земельного спора о местоположении границ земельного участка
от т.	до т.			
1	2	3	4	5
н129У	н131У	3,45	—	—
н131У	н644У	6,22		
н644У	н645У	3,33		
н645У	н129У	6,24		

**3. Общие сведения об уточняемом земельном участке с кадастровым номером** 53:23:8123202:303

№ п/п	Наименование характеристики земельного участка	Значение характеристики
1	2	3
1	Адрес земельного участка	Российская Федерация, Новгородская область, Великий Новгород г.о., Великий Новгород г, 2 комплекс гаражей по пр Александра Корсунова тер, уч 154
	Местоположение земельного участка (при отсутствии присвоенного адреса)	—
	Дополнительные сведения о местоположении земельного участка	—
2	Площадь земельного участка ± величина погрешности определения площади ( $P \pm \Delta P$ ), м <sup>2</sup>	$21 \pm 2$
3	Формула, примененная для расчета предельной допустимой погрешности определения площади земельного участка ( $\Delta P$ ), м <sup>2</sup>	$3,5 * 0,10 * \sqrt{(21,00)} = 2$
4	Площадь земельного участка согласно сведениям Единого государственного реестра недвижимости (Ркад), м <sup>2</sup>	21
5	Оценка расхождения Р и Ркад ( $P - P_{кад}$ ), м <sup>2</sup>	0
6	Предельный минимальный и максимальный размеры земельного участка (Рмин и Рмакс), м <sup>2</sup>	Рмин = 18 Рмакс = 45
7	Кадастровый или иной номер (обозначение) здания, сооружения, объекта незавершенного строительства, расположенного на земельном участке	53:23:8123202:767
8	Иные сведения	—

**1. Сведения о характерных точках границы уточняемого земельного участка с кадастровым номером 53:23:8123202:304**

Зона № <u>2</u>							
Обозначение характерных точек границ	Существующие координаты, м		Уточненные координаты, м		Метод определения координат	Средняя квадратическая погрешность определения координат характерной точки (Mt), м	Формулы, примененные для расчета средней квадратической погрешности определения координат характерной точки (Mt), м
	X	Y	X	Y			
1	2	3	4	5	6	7	8
н131У	—	—	580 244,73	2 177 764,60	Метод спутниковых геодезических измерений (определений)	0,10	$\sqrt{(0,04^2 + 0,09^2)} = 0,10$
н78У	—	—	580 244,61	2 177 764,84			
н44У	—	—	580 242,97	2 177 768,24			
н647У	—	—	580 237,40	2 177 765,42			
н644У	—	—	580 239,17	2 177 761,82			
н131У	—	—	580 244,73	2 177 764,60			

**2. Сведения о частях границ уточняемого земельного участка с кадастровым номером 53:23:8123202:304**

Обозначение части границ		Горизонтальное проложение (S), м	Описание прохождения части границ	Отметка о наличии земельного спора о местоположении границ земельного участка
от т.	до т.			
1	2	3	4	5
н131У	н78У	0,27	—	—
н78У	н44У	3,77		
н44У	н647У	6,24		
н647У	н644У	4,01		
н644У	н131У	6,22		

**3. Общие сведения об уточняемом земельном участке с кадастровым номером 53:23:8123202:304**

№ п/п	Наименование характеристики земельного участка	Значение характеристики
1	2	3
1	2	3



1	2	3
1	Адрес земельного участка	Российская Федерация, Новгородская область, Великий Новгород г.о., Великий Новгород г, 2 комплекс гаражей по пр Александра Корсунова тер, уч 155
	Местоположение земельного участка (при отсутствии присвоенного адреса)	—
	Дополнительные сведения о местоположении земельного участка	—
2	Площадь земельного участка ± величина погрешности определения площади (P ± ΔP), м²	25 ± 2
3	Формула, примененная для расчета предельной допустимой погрешности определения площади земельного участка (ΔP), м²	$3,5*0,10*\sqrt{(25,00)} = 2$
4	Площадь земельного участка согласно сведениям Единого государственного реестра недвижимости (Pкад), м²	25
5	Оценка расхождения P и Pкад (P - Pкад), м²	0
6	Предельный минимальный и максимальный размеры земельного участка (Pмин и Pмакс), м²	Pмин = 18 Pмакс = 45
7	Кадастровый или иной номер (обозначение) здания, сооружения, объекта незавершенного строительства, расположенного на земельном участке	53:23:8123202:990
8	Иные сведения	—

**1. Сведения о характерных точках границы уточняемого земельного участка с кадастровым номером 53:23:8123202:305**

Зона № <u>2</u>							
Обозначение характерных точек границ	Существующие координаты, м		Уточненные координаты, м		Метод определения координат	Средняя квадратическая погрешность определения координат характерной точки (Mt), м	Формулы, примененные для расчета средней квадратической погрешности определения координат характерной точки (Mt), м
	X	Y	X	Y			
1	2	3	4	5	6	7	8
н44У	—	—	580 242,97	2 177 768,24	Метод спутниковых геодезических измерений (определений)	0,10	$\sqrt{(0,04^2 + 0,09^2)} = 0,10$
н48У	—	—	580 241,50	2 177 771,28			
н646У	—	—	580 235,85	2 177 768,60			

1	2	3	4	5	6	7	8
н647У	—	—	580 237,40	2 177 765,42	Метод спутниковых геодезических измерений (определений)	0,10	$\sqrt{(0,04^2 + 0,09^2)} = 0,10$
н44У	—	—	580 242,97	2 177 768,24			

**2. Сведения о частях границ уточняемого земельного участка с кадастровым номером** 53:23:8123202:305

Обозначение части границ		Горизонтальное проложение (S), м	Описание прохождения части границ	Отметка о наличии земельного спора о местоположении границ земельного участка
от т.	до т.			
1	2	3	4	5
н44У	н48У	3,38	—	—
н48У	н646У	6,25		
н646У	н647У	3,54		
н647У	н44У	6,24		

**3. Общие сведения об уточняемом земельном участке с кадастровым номером** 53:23:8123202:305

№ п/п	Наименование характеристики земельного участка	Значение характеристики
1	2	3
1	Адрес земельного участка	Российская Федерация, Новгородская область, Великий Новгород г.о., Великий Новгород г, 2 комплекс гаражей по пр Александра Корсунова тер, уч 156
	Местоположение земельного участка (при отсутствии присвоенного адреса)	—
	Дополнительные сведения о местоположении земельного участка	—
2	Площадь земельного участка ± величина погрешности определения площади (P ± ΔP), м <sup>2</sup>	22 ± 2
3	Формула, примененная для расчета предельной допустимой погрешности определения площади земельного участка (ΔP), м <sup>2</sup>	$3,5 * 0,10 * \sqrt{(22,00)} = 2$
4	Площадь земельного участка согласно сведениям Единого государственного реестра недвижимости (P <sub>кад</sub> ), м <sup>2</sup>	21
5	Оценка расхождения P и P <sub>кад</sub> (P - P <sub>кад</sub> ), м <sup>2</sup>	1
6	Предельный минимальный и максимальный размеры земельного участка (P <sub>мин</sub> и P <sub>макс</sub> ), м <sup>2</sup>	P <sub>мин</sub> = 18 P <sub>макс</sub> = 45
7	Кадастровый или иной номер (обозначение) здания, сооружения, объекта незавершенного строительства, расположенного на земельном участке	53:23:8123202:559
8	Иные сведения	—

**1. Сведения о характерных точках границы уточняемого земельного участка с кадастровым номером** 53:23:8123202:306

Зона № <u>2</u>							
Обозначение характерных точек границ	Существующие координаты, м		Уточненные координаты, м		Метод определения координат	Средняя квадратическая погрешность определения координат характерной точки (Mt), м	Формулы, примененные для расчета средней квадратической погрешности определения координат характерной точки (Mt), м
	X	Y	X	Y			
1	2	3	4	5	6	7	8
н48У	—	—	580 241,50	2 177 771,28	Метод спутниковых геодезических измерений (определений)	0,10	$\sqrt{(0,04^2 + 0,09^2)} = 0,10$
н678У	—	—	580 239,87	2 177 774,67			
н679У	—	—	580 234,21	2 177 771,94			
н646У	—	—	580 235,85	2 177 768,60			
н48У	—	—	580 241,50	2 177 771,28			
н48У	—	—	580 241,50	2 177 771,28			

**2. Сведения о частях границ уточняемого земельного участка с кадастровым номером** 53:23:8123202:306

Обозначение части границ		Горизонтальное проложение (S), м	Описание прохождения части границ	Отметка о наличии земельного спора о местоположении границ земельного участка
от т.	до т.			
1	2	3	4	5
н48У	н678У	3,76	—	—
н678У	н679У	6,28		
н679У	н646У	3,72		
н646У	н48У	6,25		

**3. Общие сведения об уточняемом земельном участке с кадастровым номером** 53:23:8123202:306

№ п/п	Наименование характеристики земельного участка	Значение характеристики
1	2	3
1	2	3

1	2	3
1	Адрес земельного участка	Российская Федерация, Новгородская область, Великий Новгород г.о., Великий Новгород г, 2 комплекс гаражей по пр Александра Корсунова тер, уч 157
	Местоположение земельного участка (при отсутствии присвоенного адреса)	—
	Дополнительные сведения о местоположении земельного участка	—
2	Площадь земельного участка ± величина погрешности определения площади ( $P \pm \Delta P$ ), м <sup>2</sup>	$23 \pm 2$
3	Формула, примененная для расчета предельной допустимой погрешности определения площади земельного участка ( $\Delta P$ ), м <sup>2</sup>	$3,5 * 0,10 * \sqrt{(23,00)} = 2$
4	Площадь земельного участка согласно сведениям Единого государственного реестра недвижимости ( $P_{\text{кад}}$ ), м <sup>2</sup>	21
5	Оценка расхождения $P$ и $P_{\text{кад}}$ ( $P - P_{\text{кад}}$ ), м <sup>2</sup>	2
6	Предельный минимальный и максимальный размеры земельного участка ( $P_{\text{мин}}$ и $P_{\text{макс}}$ ), м <sup>2</sup>	$P_{\text{мин}} = 18$ $P_{\text{макс}} = 45$
7	Кадастровый или иной номер (обозначение) здания, сооружения, объекта незавершенного строительства, расположенного на земельном участке	53:23:8123202:601
8	Иные сведения	Аренда (в том числе, субаренда). Обременение возникает на основании: Договор №11370 аренды земельного участка с кадастровым номером 53:23:8123202:306 № 11370

**1. Сведения о характерных точках границы уточняемого земельного участка с кадастровым номером 53:23:8123202:307**

Зона № <u>2</u>							
Обозначение характерных точек границ	Существующие координаты, м		Уточненные координаты, м		Метод определения координат	Средняя квадратическая погрешность определения координат характерной точки ( $M_t$ ), м	Формулы, примененные для расчета средней квадратической погрешности определения координат характерной точки ( $M_t$ ), м
	X	Y	X	Y			
1	2	3	4	5	6	7	8
н678У	—	—	580 239,87	2 177 774,67	Метод спутниковых геодезических измерений (определений)	0,10	$\sqrt{(0,04^2 + 0,09^2)} = 0,10$
н690У	—	—	580 238,30	2 177 777,93			

1	2	3	4	5	6	7	8
н693У	—	—	580 232,65	2 177 775,15	Метод спутниковых геодезических измерений (определений)	0,10	$\sqrt{(0,04^2 + 0,09^2)} = 0,10$
н679У	—	—	580 234,21	2 177 771,94			
н678У	—	—	580 239,87	2 177 774,67			

**2. Сведения о частях границ уточняемого земельного участка с кадастровым номером** 53:23:8123202:307

Обозначение части границ		Горизонтальное проложение (S), м	Описание прохождения части границ	Отметка о наличии земельного спора о местоположении границ земельного участка
от т.	до т.			
1	2	3	4	5
н678У	н690У	3,62	—	—
н690У	н693У	6,30		
н693У	н679У	3,57		
н679У	н678У	6,28		

**3. Общие сведения об уточняемом земельном участке с кадастровым номером** 53:23:8123202:307

№ п/п	Наименование характеристики земельного участка	Значение характеристики
1	2	3
1	Адрес земельного участка	Российская Федерация, Новгородская область, Великий Новгород г.о., Великий Новгород г, 2 комплекс гаражей по пр Александра Корсунова тер, уч 158
	Местоположение земельного участка (при отсутствии присвоенного адреса)	—
	Дополнительные сведения о местоположении земельного участка	—
2	Площадь земельного участка ± величина погрешности определения площади (P ± ΔP), м <sup>2</sup>	23 ± 2
3	Формула, примененная для расчета предельной допустимой погрешности определения площади земельного участка (ΔP), м <sup>2</sup>	$3,5 * 0,10 * \sqrt{(23,00)} = 2$
4	Площадь земельного участка согласно сведениям Единого государственного реестра недвижимости (P <sub>кад</sub> ), м <sup>2</sup>	21
5	Оценка расхождения P и P <sub>кад</sub> (P - P <sub>кад</sub> ), м <sup>2</sup>	2
6	Предельный минимальный и максимальный размеры земельного участка (P <sub>мин</sub> и P <sub>макс</sub> ), м <sup>2</sup>	P <sub>мин</sub> = 18 P <sub>макс</sub> = 45

1	2	3
7	Кадастровый или иной номер (обозначение) здания, сооружения, объекта незавершенного строительства, расположенного на земельном участке	53:23:8123202:666
8	Иные сведения	—

**1. Сведения о характерных точках границы уточняемого земельного участка с кадастровым номером** 53:23:8123202:308

Зона № <u>2</u>							
Обозначение характерных точек границ	Существующие координаты, м		Уточненные координаты, м		Метод определения координат	Средняя квадратическая погрешность определения координат характерной точки (Mt), м	Формулы, примененные для расчета средней квадратической погрешности определения координат характерной точки (Mt), м
	X	Y	X	Y			
1	2	3	4	5	6	7	8
н690У	—	—	580 238,30	2 177 777,93	Метод спутниковых геодезических измерений (определений)	0,10	$\sqrt{(0,04^2 + 0,09^2)} = 0,10$
н691У	—	—	580 236,56	2 177 781,55			
н692У	—	—	580 230,91	2 177 778,69			
н693У	—	—	580 232,65	2 177 775,15			
н690У	—	—	580 238,30	2 177 777,93			

**2. Сведения о частях границ уточняемого земельного участка с кадастровым номером** 53:23:8123202:308

Обозначение части границ		Горизонтальное проложение (S), м	Описание прохождения части границ	Отметка о наличии земельного спора о местоположении границ земельного участка
от т.	до т.			
1	2	3	4	5
н690У	н691У	4,02	—	—
н691У	н692У	6,33		
н692У	н693У	3,94		
н693У	н690У	6,30		

**3. Общие сведения об уточняемом земельном участке с кадастровым номером** 53:23:8123202:308

№ п/п	Наименование характеристики земельного участка	Значение характеристики
1	2	3
1	Адрес земельного участка	Российская Федерация, Новгородская область, Великий Новгород г.о., Великий Новгород г, 2 комплекс гаражей по пр Александра Корсунова тер, уч 159
	Местоположение земельного участка (при отсутствии присвоенного адреса)	—
	Дополнительные сведения о местоположении земельного участка	—
2	Площадь земельного участка ± величина погрешности определения площади ( $P \pm \Delta P$ ), м <sup>2</sup>	$25 \pm 2$
3	Формула, примененная для расчета предельной допустимой погрешности определения площади земельного участка ( $\Delta P$ ), м <sup>2</sup>	$3,5 * 0,10 * \sqrt{(25,00)} = 2$
4	Площадь земельного участка согласно сведениям Единого государственного реестра недвижимости ( $P_{\text{кад}}$ ), м <sup>2</sup>	23
5	Оценка расхождения $P$ и $P_{\text{кад}}$ ( $P - P_{\text{кад}}$ ), м <sup>2</sup>	2
6	Предельный минимальный и максимальный размеры земельного участка ( $P_{\text{мин}}$ и $P_{\text{макс}}$ ), м <sup>2</sup>	$P_{\text{мин}} = 18$ $P_{\text{макс}} = 45$
7	Кадастровый или иной номер (обозначение) здания, сооружения, объекта незавершенного строительства, расположенного на земельном участке	53:23:8123202:665
8	Иные сведения	—

**1. Сведения о характерных точках границы уточняемого земельного участка с кадастровым номером** 53:23:8123202:309

Зона № <u>2</u>							
Обозначение характерных точек границ	Существующие координаты, м		Уточненные координаты, м		Метод определения координат	Средняя квадратическая погрешность определения координат характерной точки ( $M_t$ ), м	Формулы, примененные для расчета средней квадратической погрешности определения координат характерной точки ( $M_t$ ), м
	X	Y	X	Y			
1	2	3	4	5	6	7	8
н691У	—	—	580 236,56	2 177 781,55	Метод спутниковых геодезических измерений (определений)	0,10	$\sqrt{(0,04^2 + 0,09^2)} = 0,10$

1	2	3	4	5	6	7	8
н706У	—	—	580 234,75	2 177 785,31	Метод спутниковых геодезических измерений (определений)	0,10	$\sqrt{(0,04^2 + 0,09^2)} = 0,10$
н705У	—	—	580 228,98	2 177 782,64			
н692У	—	—	580 230,91	2 177 778,69			
н691У	—	—	580 236,56	2 177 781,55			

**2. Сведения о частях границ уточняемого земельного участка с кадастровым номером** 53:23:8123202:309

Обозначение части границ		Горизонтальное проложение (S), м	Описание прохождения части границ	Отметка о наличии земельного спора о местоположении границ земельного участка
от т.	до т.			
1	2	3	4	5
н691У	н706У	4,17	—	—
н706У	н705У	6,36		
н705У	н692У	4,40		
н692У	н691У	6,33		

**3. Общие сведения об уточняемом земельном участке с кадастровым номером** 53:23:8123202:309

№ п/п	Наименование характеристики земельного участка	Значение характеристики
1	2	3
1	Адрес земельного участка	Российская Федерация, Новгородская область, Великий Новгород г.о., Великий Новгород г, 2 комплекс гаражей по пр Александра Корсунова тер, уч 160
	Местоположение земельного участка (при отсутствии присвоенного адреса)	—
	Дополнительные сведения о местоположении земельного участка	—
2	Площадь земельного участка ± величина погрешности определения площади (P ± ΔP), м <sup>2</sup>	27 ± 2
3	Формула, примененная для расчета предельной допустимой погрешности определения площади земельного участка (ΔP), м <sup>2</sup>	$3,5 * 0,10 * \sqrt{(27,00)} = 2$
4	Площадь земельного участка согласно сведениям Единого государственного реестра недвижимости (P <sub>кад</sub> ), м <sup>2</sup>	23
5	Оценка расхождения P и P <sub>кад</sub> (P - P <sub>кад</sub> ), м <sup>2</sup>	4
6	Предельный минимальный и максимальный размеры земельного участка (P <sub>мин</sub> и P <sub>макс</sub> ), м <sup>2</sup>	P <sub>мин</sub> = 18 P <sub>макс</sub> = 45



1	2	3
7	Кадастровый или иной номер (обозначение) здания, сооружения, объекта незавершенного строительства, расположенного на земельном участке	53:23:8123202:568
8	Иные сведения	—

**1. Сведения о характерных точках границы уточняемого земельного участка с кадастровым номером** 53:23:8123202:310

Зона № <u>2</u>							
Обозначение характерных точек границ	Существующие координаты, м		Уточненные координаты, м		Метод определения координат	Средняя квадратическая погрешность определения координат характерной точки (Mt), м	Формулы, примененные для расчета средней квадратической погрешности определения координат характерной точки (Mt), м
	X	Y	X	Y			
1	2	3	4	5	6	7	8
н703У	—	—	580 233,37	2 177 788,42	Метод спутниковых геодезических измерений (определений)	0,10	$\sqrt{(0,04^2 + 0,09^2)} = 0,10$
н704У	—	—	580 227,46	2 177 785,74			
н705У	—	—	580 228,98	2 177 782,64			
н706У	—	—	580 234,75	2 177 785,31			
н703У	—	—	580 233,37	2 177 788,42			

**2. Сведения о частях границ уточняемого земельного участка с кадастровым номером** 53:23:8123202:310

Обозначение части границ		Горизонтальное проложение (S), м	Описание прохождения части границ	Отметка о наличии земельного спора о местоположении границ земельного участка
от т.	до т.			
1	2	3	4	5
н703У	н704У	6,49	—	—
н704У	н705У	3,45		
н705У	н706У	6,36		
н706У	н703У	3,40		

**3. Общие сведения об уточняемом земельном участке с кадастровым номером 53:23:8123202:310**

№ п/п	Наименование характеристики земельного участка	Значение характеристики
1	2	3
1	Адрес земельного участка	Российская Федерация, Новгородская область, Великий Новгород г.о., Великий Новгород г, 2 комплекс гаражей по пр Александра Корсунова тер, уч 161
	Местоположение земельного участка (при отсутствии присвоенного адреса)	—
	Дополнительные сведения о местоположении земельного участка	—
2	Площадь земельного участка ± величина погрешности определения площади ( $P \pm \Delta P$ ), м <sup>2</sup>	$22 \pm 2$
3	Формула, примененная для расчета предельной допустимой погрешности определения площади земельного участка ( $\Delta P$ ), м <sup>2</sup>	$3,5 * 0,10 * \sqrt{(22,00)} = 2$
4	Площадь земельного участка согласно сведениям Единого государственного реестра недвижимости ( $P_{\text{кад}}$ ), м <sup>2</sup>	21
5	Оценка расхождения $P$ и $P_{\text{кад}}$ ( $P - P_{\text{кад}}$ ), м <sup>2</sup>	1
6	Предельный минимальный и максимальный размеры земельного участка ( $P_{\text{мин}}$ и $P_{\text{макс}}$ ), м <sup>2</sup>	$P_{\text{мин}} = 18$ $P_{\text{макс}} = 45$
7	Кадастровый или иной номер (обозначение) здания, сооружения, объекта незавершенного строительства, расположенного на земельном участке	—
8	Иные сведения	—

**1. Сведения о характерных точках границы уточняемого земельного участка с кадастровым номером 53:23:8123202:311**

Зона № <u>2</u>							
Обозначение характерных точек границ	Существующие координаты, м		Уточненные координаты, м		Метод определения координат	Средняя квадратическая погрешность определения координат характерной точки ( $M_t$ ), м	Формулы, примененные для расчета средней квадратической погрешности определения координат характерной точки ( $M_t$ ), м
	X	Y	X	Y			
1	2	3	4	5	6	7	8
н754У	—	—	580 231,15	2 177 791,95	Метод спутниковых геодезических измерений (определений)	0,10	$\sqrt{(0,04^2 + 0,09^2)} = 0,10$

1	2	3	4	5	6	7	8
н755У	—	—	580 225,79	2 177 789,17	Метод спутниковых геодезических измерений (определений)	0,10	$\sqrt{(0,04^2 + 0,09^2)} = 0,10$
н704У	—	—	580 227,46	2 177 785,74			
н703У	—	—	580 233,37	2 177 788,42			
н754У	—	—	580 231,15	2 177 791,95			

**2. Сведения о частях границ уточняемого земельного участка с кадастровым номером** 53:23:8123202:311

Обозначение части границ		Горизонтальное проложение (S), м	Описание прохождения части границ	Отметка о наличии земельного спора о местоположении границ земельного участка
от т.	до т.			
1	2	3	4	5
н754У	н755У	6,04	—	—
н755У	н704У	3,81		
н704У	н703У	6,49		
н703У	н754У	4,17		

**3. Общие сведения об уточняемом земельном участке с кадастровым номером** 53:23:8123202:311

№ п/п	Наименование характеристики земельного участка	Значение характеристики
1	2	3
1	Адрес земельного участка	Российская Федерация, Новгородская область, Великий Новгород г.о., Великий Новгород г, 2 комплекс гаражей по пр Александра Корсунова тер, уч 162
	Местоположение земельного участка (при отсутствии присвоенного адреса)	—
	Дополнительные сведения о местоположении земельного участка	—
2	Площадь земельного участка ± величина погрешности определения площади (P ± ΔP), м <sup>2</sup>	25 ± 2
3	Формула, примененная для расчета предельной допустимой погрешности определения площади земельного участка (ΔP), м <sup>2</sup>	$3,5 * 0,10 * \sqrt{(25,00)} = 2$
4	Площадь земельного участка согласно сведениям Единого государственного реестра недвижимости (P <sub>кад</sub> ), м <sup>2</sup>	21
5	Оценка расхождения P и P <sub>кад</sub> (P - P <sub>кад</sub> ), м <sup>2</sup>	4
6	Предельный минимальный и максимальный размеры земельного участка (P <sub>мин</sub> и P <sub>макс</sub> ), м <sup>2</sup>	P <sub>мин</sub> = 18 P <sub>макс</sub> = 45

1	2	3
7	Кадастровый или иной номер (обозначение) здания, сооружения, объекта незавершенного строительства, расположенного на земельном участке	53:23:8123202:730
8	Иные сведения	—

**1. Сведения о характерных точках границы уточняемого земельного участка с кадастровым номером 53:23:8123202:313**

Зона № 2

Обозначение характерных точек границ	Существующие координаты, м		Уточненные координаты, м		Метод определения координат	Средняя квадратическая погрешность определения координат характерной точки (Mt), м	Формулы, примененные для расчета средней квадратической погрешности определения координат характерной точки (Mt), м
	X	Y	X	Y			
1	2	3	4	5	6	7	8
н725У	—	—	580 228,68	2 177 795,89	Метод спутниковых геодезических измерений (определений)	0,10	$\sqrt{(0,04^2 + 0,09^2)} = 0,10$
н726У	—	—	580 225,29	2 177 801,27			
н727У	—	—	580 224,49	2 177 802,33			
н728У	—	—	580 223,99	2 177 802,02			
н729У	—	—	580 220,54	2 177 799,88			
н730У	—	—	580 223,85	2 177 793,12			
н725У	—	—	580 228,68	2 177 795,89			

**2. Сведения о частях границ уточняемого земельного участка с кадастровым номером 53:23:8123202:313**

Обозначение части границ		Горизонтальное проложение (S), м	Описание прохождения части границ	Отметка о наличии земельного спора о местоположении границ земельного участка
от т.	до т.			
1	2	3	4	5
н725У	н726У	6,36	—	—
н726У	н727У	1,33		

1	2	3	4	5
н727У	н728У	0,59	—	—
н728У	н729У	4,06		
н729У	н730У	7,53		
н730У	н725У	5,57		

**3. Общие сведения об уточняемом земельном участке с кадастровым номером** 53:23:8123202:313

№ п/п	Наименование характеристики земельного участка	Значение характеристики
1	2	3
1	Адрес земельного участка	Российская Федерация, Новгородская область, Великий Новгород г.о., Великий Новгород г, 2 комплекс гаражей по пр Александра Корсунова тер, уч 163а
	Местоположение земельного участка (при отсутствии присвоенного адреса)	—
	Дополнительные сведения о местоположении земельного участка	—
2	Площадь земельного участка ± величина погрешности определения площади ( $P \pm \Delta P$ ), м <sup>2</sup>	$39 \pm 2$
3	Формула, примененная для расчета предельной допустимой погрешности определения площади земельного участка ( $\Delta P$ ), м <sup>2</sup>	$3,5 * 0,10 * \sqrt{(39,00)} = 2$
4	Площадь земельного участка согласно сведениям Единого государственного реестра недвижимости (Ркад), м <sup>2</sup>	36
5	Оценка расхождения Р и Ркад ( $P - P_{кад}$ ), м <sup>2</sup>	3
6	Предельный минимальный и максимальный размеры земельного участка (Рмин и Рмакс), м <sup>2</sup>	Рмин = 18 Рмакс = 45
7	Кадастровый или иной номер (обозначение) здания, сооружения, объекта незавершенного строительства, расположенного на земельном участке	53:23:8123202:764
8	Иные сведения	—

**1. Сведения о характерных точках границы уточняемого земельного участка с кадастровым номером 53:23:8123202:314**

Зона № <u>2</u>							
Обозначение характерных точек границ	Существующие координаты, м		Уточненные координаты, м		Метод определения координат	Средняя квадратическая погрешность определения координат характерной точки (Mt), м	Формулы, примененные для расчета средней квадратической погрешности определения координат характерной точки (Mt), м
	X	Y	X	Y			
1	2	3	4	5	6	7	8
н691У	—	—	580 236,56	2 177 781,55	Метод спутниковых геодезических измерений (определений)	0,10	$\sqrt{(0,04^2 + 0,09^2)} = 0,10$
н774У	—	—	580 242,25	2 177 784,43			
н775У	—	—	580 240,50	2 177 788,01			
н776У	—	—	580 235,20	2 177 785,51			
н706У	—	—	580 234,75	2 177 785,31			
н691У	—	—	580 236,56	2 177 781,55			

**2. Сведения о частях границ уточняемого земельного участка с кадастровым номером 53:23:8123202:314**

Обозначение части границ		Горизонтальное проложение (S), м	Описание прохождения части границ	Отметка о наличии земельного спора о местоположении границ земельного участка
от т.	до т.			
1	2	3	4	5
н691У	н774У	6,38	—	—
н774У	н775У	3,98		
н775У	н776У	5,86		
н776У	н706У	0,49		
н706У	н691У	4,17		

**3. Общие сведения об уточняемом земельном участке с кадастровым номером 53:23:8123202:314**

№ п/п	Наименование характеристики земельного участка	Значение характеристики
1	2	3
1	2	3

1	2	3
1	Адрес земельного участка	Российская Федерация, Новгородская область, Великий Новгород г.о., Великий Новгород г, 2 комплекс гаражей по пр Александра Корсунова тер, уч 147
	Местоположение земельного участка (при отсутствии присвоенного адреса)	—
	Дополнительные сведения о местоположении земельного участка	—
2	Площадь земельного участка ± величина погрешности определения площади ( $P \pm \Delta P$ ), м <sup>2</sup>	$26 \pm 2$
3	Формула, примененная для расчета предельной допустимой погрешности определения площади земельного участка ( $\Delta P$ ), м <sup>2</sup>	$3,5 * 0,10 * \sqrt{(26,00)} = 2$
4	Площадь земельного участка согласно сведениям Единого государственного реестра недвижимости (Ркад), м <sup>2</sup>	21
5	Оценка расхождения P и Ркад (P - Ркад), м <sup>2</sup>	5
6	Предельный минимальный и максимальный размеры земельного участка (Рмин и Рмакс), м <sup>2</sup>	Рмин = 18 Рмакс = 45
7	Кадастровый или иной номер (обозначение) здания, сооружения, объекта незавершенного строительства, расположенного на земельном участке	53:23:8123202:664
8	Иные сведения	—

**1. Сведения о характерных точках границы уточняемого земельного участка с кадастровым номером 53:23:8123202:315**

Зона № <u>2</u>							
Обозначение характерных точек границ	Существующие координаты, м		Уточненные координаты, м		Метод определения координат	Средняя квадратическая погрешность определения координат характерной точки (Mt), м	Формулы, примененные для расчета средней квадратической погрешности определения координат характерной точки (Mt), м
	X	Y	X	Y			
1	2	3	4	5	6	7	8
н690У	—	—	580 238,30	2 177 777,93	Метод спутниковых геодезических измерений (определений)	0,10	$\sqrt{(0,04^2 + 0,09^2)} = 0,10$
н797У	—	—	580 244,05	2 177 780,75			
н774У	—	—	580 242,25	2 177 784,43			

1	2	3	4	5	6	7	8
н691У	—	—	580 236,56	2 177 781,55	Метод спутниковых геодезических измерений (определений)	0,10	$\sqrt{(0,04^2 + 0,09^2)} = 0,10$
н690У	—	—	580 238,30	2 177 777,93			

**2. Сведения о частях границ уточняемого земельного участка с кадастровым номером** 53:23:8123202:315

Обозначение части границ		Горизонтальное проложение (S), м	Описание прохождения части границ	Отметка о наличии земельного спора о местоположении границ земельного участка
от т.	до т.			
1	2	3	4	5
н690У	н797У	6,40	—	—
н797У	н774У	4,10		
н774У	н691У	6,38		
н691У	н690У	4,02		

**3. Общие сведения об уточняемом земельном участке с кадастровым номером** 53:23:8123202:315

№ п/п	Наименование характеристики земельного участка	Значение характеристики
1	2	3
1	Адрес земельного участка	Российская Федерация, Новгородская область, Великий Новгород г.о., Великий Новгород г, 2 комплекс гаражей по пр Александра Корсунова тер, уч 148
	Местоположение земельного участка (при отсутствии присвоенного адреса)	—
	Дополнительные сведения о местоположении земельного участка	—
2	Площадь земельного участка ± величина погрешности определения площади ( $P \pm \Delta P$ ), м <sup>2</sup>	$26 \pm 2$
3	Формула, примененная для расчета предельной допустимой погрешности определения площади земельного участка ( $\Delta P$ ), м <sup>2</sup>	$3,5 * 0,10 * \sqrt{(26,00)} = 2$
4	Площадь земельного участка согласно сведениям Единого государственного реестра недвижимости (Ркад), м <sup>2</sup>	24
5	Оценка расхождения P и Ркад ( $P - P_{кад}$ ), м <sup>2</sup>	2
6	Предельный минимальный и максимальный размеры земельного участка (Рмин и Рмакс), м <sup>2</sup>	Рмин = 18 Рмакс = 45
7	Кадастровый или иной номер (обозначение) здания, сооружения, объекта незавершенного строительства, расположенного на земельном участке	53:23:8123202:736
8	Иные сведения	—



**1. Сведения о характерных точках границы уточняемого земельного участка с кадастровым номером 53:23:8123202:316**

Зона № <u>2</u>							
Обозначение характерных точек границ	Существующие координаты, м		Уточненные координаты, м		Метод определения координат	Средняя квадратическая погрешность определения координат характерной точки (Mt), м	Формулы, примененные для расчета средней квадратической погрешности определения координат характерной точки (Mt), м
	X	Y	X	Y			
1	2	3	4	5	6	7	8
н678У	—	—	580 239,87	2 177 774,67	Метод спутниковых геодезических измерений (определений)	0,10	$\sqrt{(0,04^2 + 0,09^2)} = 0,10$
н819У	—	—	580 245,51	2 177 777,39			
н820У	—	—	580 245,66	2 177 777,46			
н797У	—	—	580 244,05	2 177 780,75			
н690У	—	—	580 238,30	2 177 777,93			
н678У	—	—	580 239,87	2 177 774,67			

**2. Сведения о частях границ уточняемого земельного участка с кадастровым номером 53:23:8123202:316**

Обозначение части границ		Горизонтальное проложение (S), м	Описание прохождения части границ	Отметка о наличии земельного спора о местоположении границ земельного участка
от т.	до т.			
1	2	3	4	5
н678У	н819У	6,26	—	—
н819У	н820У	0,17		
н820У	н797У	3,66		
н797У	н690У	6,40		
н690У	н678У	3,62		

**3. Общие сведения об уточняемом земельном участке с кадастровым номером 53:23:8123202:316**

№ п/п	Наименование характеристики земельного участка	Значение характеристики
1	2	3

1	2	3
1	Адрес земельного участка	Российская Федерация, Новгородская область, Великий Новгород г.о., Великий Новгород г, 2 комплекс гаражей по пр Александра Корсунова тер, уч 149
	Местоположение земельного участка (при отсутствии присвоенного адреса)	—
	Дополнительные сведения о местоположении земельного участка	—
2	Площадь земельного участка ± величина погрешности определения площади ( $P \pm \Delta P$ ), м <sup>2</sup>	$23 \pm 2$
3	Формула, примененная для расчета предельной допустимой погрешности определения площади земельного участка ( $\Delta P$ ), м <sup>2</sup>	$3,5 * 0,10 * \sqrt{(23,00)} = 2$
4	Площадь земельного участка согласно сведениям Единого государственного реестра недвижимости (Ркад), м <sup>2</sup>	21
5	Оценка расхождения P и Ркад (P - Ркад), м <sup>2</sup>	2
6	Предельный минимальный и максимальный размеры земельного участка (Рмин и Рмакс), м <sup>2</sup>	Рмин = 18 Рмакс = 45
7	Кадастровый или иной номер (обозначение) здания, сооружения, объекта незавершенного строительства, расположенного на земельном участке	53:23:0000000:7359
8	Иные сведения	—

**1. Сведения о характерных точках границы уточняемого земельного участка с кадастровым номером 53:23:8123202:317**

Зона № <u>2</u>							
Обозначение характерных точек границ	Существующие координаты, м		Уточненные координаты, м		Метод определения координат	Средняя квадратическая погрешность определения координат характерной точки (Mt), м	Формулы, примененные для расчета средней квадратической погрешности определения координат характерной точки (Mt), м
	X	Y	X	Y			
1	2	3	4	5	6	7	8
н48У	—	—	580 241,50	2 177 771,28	Метод спутниковых геодезических измерений (определений)	0,10	$\sqrt{(0,04^2 + 0,09^2)} = 0,10$
н47У	—	—	580 247,33	2 177 774,16			
н820У	—	—	580 245,66	2 177 777,46			

1	2	3	4	5	6	7	8
н819У	—	—	580 245,51	2 177 777,39	Метод спутниковых геодезических измерений (определений)	0,10	$\sqrt{(0,04^2 + 0,09^2)} = 0,10$
н678У	—	—	580 239,87	2 177 774,67			
н48У	—	—	580 241,50	2 177 771,28			

**2. Сведения о частях границ уточняемого земельного участка с кадастровым номером** 53:23:8123202:317

Обозначение части границ		Горизонтальное проложение (S), м	Описание прохождения части границ	Отметка о наличии земельного спора о местоположении границ земельного участка
от т.	до т.			
1	2	3	4	5
н48У	н47У	6,50	—	—
н47У	н820У	3,70		
н820У	н819У	0,17		
н819У	н678У	6,26		
н678У	н48У	3,76		

**3. Общие сведения об уточняемом земельном участке с кадастровым номером** 53:23:8123202:317

№ п/п	Наименование характеристики земельного участка	Значение характеристики
1	2	3
1	Адрес земельного участка	Российская Федерация, Новгородская область, Великий Новгород г.о., Великий Новгород г, 2 комплекс гаражей по пр Александра Корсунова тер, уч 150
	Местоположение земельного участка (при отсутствии присвоенного адреса)	—
	Дополнительные сведения о местоположении земельного участка	—
2	Площадь земельного участка ± величина погрешности определения площади ( $P \pm \Delta P$ ), м <sup>2</sup>	24 ± 2
3	Формула, примененная для расчета предельной допустимой погрешности определения площади земельного участка ( $\Delta P$ ), м <sup>2</sup>	$3,5 * 0,10 * \sqrt{(24,00)} = 2$
4	Площадь земельного участка согласно сведениям Единого государственного реестра недвижимости (Ркад), м <sup>2</sup>	22
5	Оценка расхождения Р и Ркад ( $P - P_{кад}$ ), м <sup>2</sup>	2
6	Предельный минимальный и максимальный размеры земельного участка (Рмин и Рмакс), м <sup>2</sup>	Рмин = 18 Рмакс = 45

1	2	3
7	Кадастровый или иной номер (обозначение) здания, сооружения, объекта незавершенного строительства, расположенного на земельном участке	53:23:8123202:663
8	Иные сведения	—

**1. Сведения о характерных точках границы уточняемого земельного участка с кадастровым номером** 53:23:8123202:318

Зона № <u>2</u>							
Обозначение характерных точек границ	Существующие координаты, м		Уточненные координаты, м		Метод определения координат	Средняя квадратическая погрешность определения координат характерной точки (Mt), м	Формулы, примененные для расчета средней квадратической погрешности определения координат характерной точки (Mt), м
	X	Y	X	Y			
1	2	3	4	5	6	7	8
н44У	—	—	580 242,97	2 177 768,24	Метод спутниковых геодезических измерений (определений)	0,10	$\sqrt{(0,04^2 + 0,09^2)} = 0,10$
н45У	—	—	580 248,50	2 177 771,16			
н46У	—	—	580 248,69	2 177 771,26			
н47У	—	—	580 247,33	2 177 774,16			
н48У	—	—	580 241,50	2 177 771,28			
н44У	—	—	580 242,97	2 177 768,24			

**2. Сведения о частях границ уточняемого земельного участка с кадастровым номером** 53:23:8123202:318

Обозначение части границ		Горизонтальное проложение (S), м	Описание прохождения части границ	Отметка о наличии земельного спора о местоположении границ земельного участка
от т.	до т.			
1	2	3	4	5
н44У	н45У	6,25	—	—
н45У	н46У	0,21		
н46У	н47У	3,20		
н47У	н48У	6,50		



1	2	3	4	5	6	7	8
н78У	—	—	580 244,61	2 177 764,84	Метод спутниковых геодезических измерений (определений)	0,10	$\sqrt{(0,04^2 + 0,09^2)} = 0,10$
н79У	—	—	580 250,27	2 177 767,73			
н46У	—	—	580 248,69	2 177 771,26			
н45У	—	—	580 248,50	2 177 771,16			
н44У	—	—	580 242,97	2 177 768,24			
н78У	—	—	580 244,61	2 177 764,84			

**2. Сведения о частях границ уточняемого земельного участка с кадастровым номером** 53:23:8123202:319

Обозначение части границ		Горизонтальное проложение (S), м	Описание прохождения части границ	Отметка о наличии земельного спора о местоположении границ земельного участка
от т.	до т.			
1	2	3	4	5
н78У	н79У	6,36	—	—
н79У	н46У	3,87		
н46У	н45У	0,21		
н45У	н44У	6,25		
н44У	н78У	3,77		

**3. Общие сведения об уточняемом земельном участке с кадастровым номером** 53:23:8123202:319

№ п/п	Наименование характеристики земельного участка	Значение характеристики
1	2	3
1	Адрес земельного участка	Российская Федерация, Новгородская область, Великий Новгород г.о., Великий Новгород г, 2 комплекс гаражей по пр Александра Корсунова тер, уч 152
	Местоположение земельного участка (при отсутствии присвоенного адреса)	—
	Дополнительные сведения о местоположении земельного участка	—
2	Площадь земельного участка ± величина погрешности определения площади (P ± ΔP), м²	24 ± 2
3	Формула, примененная для расчета предельной допустимой погрешности определения площади земельного участка (ΔP), м²	$3,5 * 0,10 * \sqrt{(24,00)} = 2$

1	2	3
4	Площадь земельного участка согласно сведениям Единого государственного реестра недвижимости (Ркад), м <sup>2</sup>	23
5	Оценка расхождения Р и Ркад (Р - Ркад), м <sup>2</sup>	1
6	Предельный минимальный и максимальный размеры земельного участка (Рмин и Рмакс), м <sup>2</sup>	Рмин = 18 Рмакс = 45
7	Кадастровый или иной номер (обозначение) здания, сооружения, объекта незавершенного строительства, расположенного на земельном участке	53:23:8123202:580
8	Иные сведения	—

**1. Сведения о характерных точках границы уточняемого земельного участка с кадастровым номером** 53:23:8123202:320

Зона №		2					
Обозначение характерных точек границ	Существующие координаты, м		Уточненные координаты, м		Метод определения координат	Средняя квадратическая погрешность определения координат характерной точки (Mt), м	Формулы, примененные для расчета средней квадратической погрешности определения координат характерной точки (Mt), м
	X	Y	X	Y			
1	2	3	4	5	6	7	8
н129У	—	—	580 246,26	2 177 761,51	Метод спутниковых геодезических измерений (определений)	0,10	$\sqrt{(0,04^2 + 0,09^2)} = 0,10$
н130У	—	—	580 251,92	2 177 764,30			
н79У	—	—	580 250,27	2 177 767,73			
н78У	—	—	580 244,61	2 177 764,84			
н131У	—	—	580 244,73	2 177 764,60			
н129У	—	—	580 246,26	2 177 761,51			

**2. Сведения о частях границ уточняемого земельного участка с кадастровым номером** 53:23:8123202:320

Обозначение части границ		Горизонтальное проложение (S), м	Описание прохождения части границ	Отметка о наличии земельного спора о местоположении границ земельного участка
от т.	до т.			

1	2	3	4	5
н129У	н130У	6,31	—	—
н130У	н79У	3,81		
н79У	н78У	6,36		
н78У	н131У	0,27		
н131У	н129У	3,45		

**3. Общие сведения об уточняемом земельном участке с кадастровым номером** 53:23:8123202:320

№ п/п	Наименование характеристики земельного участка	Значение характеристики
1	2	3
1	Адрес земельного участка	Российская Федерация, Новгородская область, Великий Новгород г.о., Великий Новгород г, 2 комплекс гаражей по пр Александра Корсунова тер, уч 153
	Местоположение земельного участка (при отсутствии присвоенного адреса)	—
	Дополнительные сведения о местоположении земельного участка	—
2	Площадь земельного участка ± величина погрешности определения площади ( $P \pm \Delta P$ ), м <sup>2</sup>	$24 \pm 2$
3	Формула, примененная для расчета предельной допустимой погрешности определения площади земельного участка ( $\Delta P$ ), м <sup>2</sup>	$3,5 * 0,10 * \sqrt{(24,00)} = 2$
4	Площадь земельного участка согласно сведениям Единого государственного реестра недвижимости ( $R_{\text{кад}}$ ), м <sup>2</sup>	21
5	Оценка расхождения $P$ и $R_{\text{кад}}$ ( $P - R_{\text{кад}}$ ), м <sup>2</sup>	3
6	Предельный минимальный и максимальный размеры земельного участка ( $R_{\text{мин}}$ и $R_{\text{макс}}$ ), м <sup>2</sup>	$R_{\text{мин}} = 18$ $R_{\text{макс}} = 45$
7	Кадастровый или иной номер (обозначение) здания, сооружения, объекта незавершенного строительства, расположенного на земельном участке	53:23:8123202:581
8	Иные сведения	—



**1. Сведения о характерных точках границы уточняемого земельного участка с кадастровым номером 53:23:8123202:321**

Зона № <u>2</u>							
Обозначение характерных точек границ	Существующие координаты, м		Уточненные координаты, м		Метод определения координат	Средняя квадратическая погрешность определения координат характерной точки (Mt), м	Формулы, примененные для расчета средней квадратической погрешности определения координат характерной точки (Mt), м
	X	Y	X	Y			
1	2	3	4	5	6	7	8
н203У	—	—	580 249,45	2 177 750,77	Метод спутниковых геодезических измерений (определений)	0,10	$\sqrt{(0,04^2 + 0,09^2)} = 0,10$
н132У	—	—	580 251,86	2 177 747,42			
н137У	—	—	580 256,63	2 177 751,04			
н204У	—	—	580 254,30	2 177 754,21			
н203У	—	—	580 249,45	2 177 750,77			

**2. Сведения о частях границ уточняемого земельного участка с кадастровым номером 53:23:8123202:321**

Обозначение части границ		Горизонтальное проложение (S), м	Описание прохождения части границ	Отметка о наличии земельного спора о местоположении границ земельного участка
от т.	до т.			
1	2	3	4	5
н203У	н132У	4,13	—	—
н132У	н137У	5,99		
н137У	н204У	3,93		
н204У	н203У	5,95		

**3. Общие сведения об уточняемом земельном участке с кадастровым номером 53:23:8123202:321**

№ п/п	Наименование характеристики земельного участка	Значение характеристики
1	2	3
1	2	3

1	2	3
1	Адрес земельного участка	Российская Федерация, Новгородская область, Великий Новгород г.о., Великий Новгород г, 2 комплекс гаражей по пр Александра Корсунова тер, уч 89
	Местоположение земельного участка (при отсутствии присвоенного адреса)	—
	Дополнительные сведения о местоположении земельного участка	—
2	Площадь земельного участка ± величина погрешности определения площади (P ± ΔP), м²	24 ± 2
3	Формула, примененная для расчета предельной допустимой погрешности определения площади земельного участка (ΔP), м²	$3,5*0,10*\sqrt{(24,00)} = 2$
4	Площадь земельного участка согласно сведениям Единого государственного реестра недвижимости (Pкад), м²	24
5	Оценка расхождения P и Pкад (P - Pкад), м²	0
6	Предельный минимальный и максимальный размеры земельного участка (Pмин и Pмакс), м²	Pмин = 18 Pмакс = 45
7	Кадастровый или иной номер (обозначение) здания, сооружения, объекта незавершенного строительства, расположенного на земельном участке	53:23:8123202:1009
8	Иные сведения	—

**1. Сведения о характерных точках границы уточняемого земельного участка с кадастровым номером 53:23:8123202:322**

Зона № <u>2</u>							
Обозначение характерных точек границ	Существующие координаты, м		Уточненные координаты, м		Метод определения координат	Средняя квадратическая погрешность определения координат характерной точки (Mt), м	Формулы, примененные для расчета средней квадратической погрешности определения координат характерной точки (Mt), м
	X	Y	X	Y			
1	2	3	4	5	6	7	8
н132У	—	—	580 251,86	2 177 747,42	Метод спутниковых геодезических измерений (определений)	0,10	$\sqrt{(0,04^2 + 0,09^2)} = 0,10$
н133У	—	—	580 252,01	2 177 747,21			
н134У	—	—	580 254,23	2 177 744,12			

1	2	3	4	5	6	7	8
н135У	—	—	580 259,06	2 177 747,98	Метод спутниковых геодезических измерений (определений)	0,10	$\sqrt{(0,04^2 + 0,09^2)} = 0,10$
н136У	—	—	580 256,78	2 177 750,82			
н137У	—	—	580 256,63	2 177 751,04			
н132У	—	—	580 251,86	2 177 747,42			

**2. Сведения о частях границ уточняемого земельного участка с кадастровым номером** 53:23:8123202:322

Обозначение части границ		Горизонтальное проложение (S), м	Описание прохождения части границ	Отметка о наличии земельного спора о местоположении границ земельного участка
от т.	до т.			
1	2	3	4	5
н132У	н133У	0,26	—	—
н133У	н134У	3,80		
н134У	н135У	6,18		
н135У	н136У	3,64		
н136У	н137У	0,27		
н137У	н132У	5,99		

**3. Общие сведения об уточняемом земельном участке с кадастровым номером** 53:23:8123202:322

№ п/п	Наименование характеристики земельного участка	Значение характеристики
1	2	3
1	Адрес земельного участка	Российская Федерация, Новгородская область, Великий Новгород г.о., Великий Новгород г, 2 комплекс гаражей по пр Александра Корсунова тер, уч 88
	Местоположение земельного участка (при отсутствии присвоенного адреса)	—
	Дополнительные сведения о местоположении земельного участка	—
2	Площадь земельного участка ± величина погрешности определения площади ( $P \pm \Delta P$ ), м <sup>2</sup>	24 ± 2
3	Формула, примененная для расчета предельной допустимой погрешности определения площади земельного участка ( $\Delta P$ ), м <sup>2</sup>	$3,5 * 0,10 * \sqrt{(24,00)} = 2$
4	Площадь земельного участка согласно сведениям Единого государственного реестра недвижимости (Ркад), м <sup>2</sup>	24
5	Оценка расхождения P и Ркад ( $P - P_{кад}$ ), м <sup>2</sup>	0

1	2	3
6	Пределный минимальный и максимальный размеры земельного участка (Р <sub>мин</sub> и Р <sub>макс</sub> ), м <sup>2</sup>	Р <sub>мин</sub> = 18 Р <sub>макс</sub> = 45
7	Кадастровый или иной номер (обозначение) здания, сооружения, объекта незавершенного строительства, расположенного на земельном участке	53:23:8123202:572
8	Иные сведения	—

**1. Сведения о характерных точках границы уточняемого земельного участка с кадастровым номером 53:23:8123202:323**

Зона №		2					
Обозначение характерных точек границ	Существующие координаты, м		Уточненные координаты, м		Метод определения координат	Средняя квадратическая погрешность определения координат характерной точки (Mt), м	Формулы, примененные для расчета средней квадратической погрешности определения координат характерной точки (Mt), м
	X	Y	X	Y			
1	2	3	4	5	6	7	8
н134У	—	—	580 254,23	2 177 744,12	Метод спутниковых геодезических измерений (определений)	0,10	$\sqrt{(0,04^2 + 0,09^2)} = 0,10$
н164У	—	—	580 254,42	2 177 743,87			
н165У	—	—	580 256,35	2 177 741,17			
н166У	—	—	580 261,39	2 177 744,87			
н135У	—	—	580 259,06	2 177 747,98			
н134У	—	—	580 254,23	2 177 744,12			

**2. Сведения о частях границ уточняемого земельного участка с кадастровым номером 53:23:8123202:323**

Обозначение части границ		Горизонтальное проложение (S), м	Описание прохождения части границ	Отметка о наличии земельного спора о местоположении границ земельного участка
от т.	до т.			
1	2	3	4	5
н134У	н164У	0,31	—	—
н164У	н165У	3,32		



1	2	3	4	5	6	7	8
н165У	—	—	580 256,35	2 177 741,17	Метод спутниковых геодезических измерений (определений)	0,10	$\sqrt{(0,04^2 + 0,09^2)} = 0,10$
н190У	—	—	580 258,43	2 177 738,29			
н191У	—	—	580 263,31	2 177 742,21			
н166У	—	—	580 261,39	2 177 744,87			
н165У	—	—	580 256,35	2 177 741,17			

**2. Сведения о частях границ уточняемого земельного участка с кадастровым номером** 53:23:8123202:324

Обозначение части границ		Горизонтальное проложение (S), м	Описание прохождения части границ	Отметка о наличии земельного спора о местоположении границ земельного участка
от т.	до т.			
1	2	3	4	5
н165У	н190У	3,55	—	—
н190У	н191У	6,26		
н191У	н166У	3,28		
н166У	н165У	6,25		

**3. Общие сведения об уточняемом земельном участке с кадастровым номером** 53:23:8123202:324

№ п/п	Наименование характеристики земельного участка	Значение характеристики
1	2	3
1	Адрес земельного участка	Российская Федерация, Новгородская область, Великий Новгород г.о., Великий Новгород г, 2 комплекс гаражей по пр Александра Корсунова тер, уч 86
	Местоположение земельного участка (при отсутствии присвоенного адреса)	—
	Дополнительные сведения о местоположении земельного участка	—
2	Площадь земельного участка ± величина погрешности определения площади ( $P \pm \Delta P$ ), м <sup>2</sup>	$21 \pm 2$
3	Формула, примененная для расчета предельной допустимой погрешности определения площади земельного участка ( $\Delta P$ ), м <sup>2</sup>	$3,5 * 0,10 * \sqrt{(21,00)} = 2$
4	Площадь земельного участка согласно сведениям Единого государственного реестра недвижимости ( $P_{\text{кад}}$ ), м <sup>2</sup>	21
5	Оценка расхождения $P$ и $P_{\text{кад}}$ ( $P - P_{\text{кад}}$ ), м <sup>2</sup>	0

1	2	3
6	Предельный минимальный и максимальный размеры земельного участка (Р <sub>мин</sub> и Р <sub>макс</sub> ), м <sup>2</sup>	Р <sub>мин</sub> = 18 Р <sub>макс</sub> = 45
7	Кадастровый или иной номер (обозначение) здания, сооружения, объекта незавершенного строительства, расположенного на земельном участке	53:23:8123202:1027
8	Иные сведения	—

**1. Сведения о характерных точках границы уточняемого земельного участка с кадастровым номером 53:23:8123202:325**

Зона № 2							
Обозначение характерных точек границ	Существующие координаты, м		Уточненные координаты, м		Метод определения координат	Средняя квадратическая погрешность определения координат характерной точки (Mt), м	Формулы, примененные для расчета средней квадратической погрешности определения координат характерной точки (Mt), м
	X	Y	X	Y			
1	2	3	4	5	6	7	8
н190У	—	—	580 258,43	2 177 738,29	Метод спутниковых геодезических измерений (определений)	0,10	$\sqrt{(0,04^2 + 0,09^2)} = 0,10$
н225У	—	—	580 260,34	2 177 735,63			
н229У	—	—	580 265,38	2 177 739,49			
н191У	—	—	580 263,31	2 177 742,21			
н190У	—	—	580 258,43	2 177 738,29			

**2. Сведения о частях границ уточняемого земельного участка с кадастровым номером 53:23:8123202:325**

Обозначение части границ		Горизонтальное проложение (S), м	Описание прохождения части границ	Отметка о наличии земельного спора о местоположении границ земельного участка
от т.	до т.			
1	2	3	4	5
н190У	н225У	3,27	—	—
н225У	н229У	6,35		
н229У	н191У	3,42		
н191У	н190У	6,26		

**3. Общие сведения об уточняемом земельном участке с кадастровым номером** 53:23:8123202:325

№ п/п	Наименование характеристики земельного участка	Значение характеристики
1	2	3
1	Адрес земельного участка	Российская Федерация, Новгородская область, Великий Новгород г.о., Великий Новгород г, 2 комплекс гаражей по пр Александра Корсунова тер, уч 85
	Местоположение земельного участка (при отсутствии присвоенного адреса)	—
	Дополнительные сведения о местоположении земельного участка	—
2	Площадь земельного участка ± величина погрешности определения площади ( $P \pm \Delta P$ ), м <sup>2</sup>	$21 \pm 2$
3	Формула, примененная для расчета предельной допустимой погрешности определения площади земельного участка ( $\Delta P$ ), м <sup>2</sup>	$3,5 * 0,10 * \sqrt{(21,00)} = 2$
4	Площадь земельного участка согласно сведениям Единого государственного реестра недвижимости ( $P_{\text{кад}}$ ), м <sup>2</sup>	21
5	Оценка расхождения $P$ и $P_{\text{кад}}$ ( $P - P_{\text{кад}}$ ), м <sup>2</sup>	0
6	Предельный минимальный и максимальный размеры земельного участка ( $P_{\text{мин}}$ и $P_{\text{макс}}$ ), м <sup>2</sup>	$P_{\text{мин}} = 18$ $P_{\text{макс}} = 45$
7	Кадастровый или иной номер (обозначение) здания, сооружения, объекта незавершенного строительства, расположенного на земельном участке	53:23:8123202:662
8	Иные сведения	—

**1. Сведения о характерных точках границы уточняемого земельного участка с кадастровым номером** 53:23:8123202:326

Зона № <u>2</u>							
Обозначение характерных точек границ	Существующие координаты, м		Уточненные координаты, м		Метод определения координат	Средняя квадратическая погрешность определения координат характерной точки ( $M_t$ ), м	Формулы, примененные для расчета средней квадратической погрешности определения координат характерной точки ( $M_t$ ), м
	X	Y	X	Y			
1	2	3	4	5	6	7	8
н225У	—	—	580 260,34	2 177 735,63	Метод спутниковых геодезических измерений (определений)	0,10	$\sqrt{(0,04^2 + 0,09^2)} = 0,10$



1	2	3	4	5	6	7	8
н226У	—	—	580 260,43	2 177 735,50	Метод спутниковых геодезических измерений (определений)	0,10	$\sqrt{(0,04^2 + 0,09^2)} = 0,10$
н227У	—	—	580 262,50	2 177 732,62			
н228У	—	—	580 267,65	2 177 736,33			
н229У	—	—	580 265,38	2 177 739,49			
н225У	—	—	580 260,34	2 177 735,63			

**2. Сведения о частях границ уточняемого земельного участка с кадастровым номером** 53:23:8123202:326

Обозначение части границ		Горизонтальное проложение (S), м	Описание прохождения части границ	Отметка о наличии земельного спора о местоположении границ земельного участка
от т.	до т.			
1	2	3	4	5
н225У	н226У	0,16	—	—
н226У	н227У	3,55		
н227У	н228У	6,35		
н228У	н229У	3,89		
н229У	н225У	6,35		

**3. Общие сведения об уточняемом земельном участке с кадастровым номером** 53:23:8123202:326

№ п/п	Наименование характеристики земельного участка	Значение характеристики
1	2	3
1	Адрес земельного участка	Российская Федерация, Новгородская область, Великий Новгород г.о., Великий Новгород г, 2 комплекс гаражей по пр Александра Корсунова тер, уч 84
	Местоположение земельного участка (при отсутствии присвоенного адреса)	—
	Дополнительные сведения о местоположении земельного участка	—
2	Площадь земельного участка ± величина погрешности определения площади (P ± ΔP), м²	24 ± 2
3	Формула, примененная для расчета предельной допустимой погрешности определения площади земельного участка (ΔP), м²	$3,5*0,10*\sqrt{(24,00)} = 2$
4	Площадь земельного участка согласно сведениям Единого государственного реестра недвижимости (Pкад), м²	24

1	2	3
5	Оценка расхождения Р и Ркад (Р - Ркад), м <sup>2</sup>	0
6	Предельный минимальный и максимальный размеры земельного участка (Рмин и Рмакс), м <sup>2</sup>	Рмин = 18 Рмакс = 45
7	Кадастровый или иной номер (обозначение) здания, сооружения, объекта незавершенного строительства, расположенного на земельном участке	53:23:8123202:661
8	Иные сведения	Запрещение. Обременение возникает на основании: Постановление о запрете на совершение действий по регистрации (pdf) № 525053306/5326, документ выдан ОСП Великого Новгорода №2 УФССП России по Новгородской области

**1. Сведения о характерных точках границы уточняемого земельного участка с кадастровым номером 53:23:8123202:327**

Зона №		2					
Обозначение характерных точек границ	Существующие координаты, м		Уточненные координаты, м		Метод определения координат	Средняя квадратическая погрешность определения координат характерной точки (Mt), м	Формулы, примененные для расчета средней квадратической погрешности определения координат характерной точки (Mt), м
	X	Y	X	Y			
1	2	3	4	5	6	7	8
н227У	—	—	580 262,50	2 177 732,62	Метод спутниковых геодезических измерений (определений)	0,10	$\sqrt{(0,04^2 + 0,09^2)} = 0,10$
н249У	—	—	580 264,48	2 177 729,86			
н250У	—	—	580 269,62	2 177 733,54			
н228У	—	—	580 267,65	2 177 736,33			
н227У	—	—	580 262,50	2 177 732,62			

**2. Сведения о частях границ уточняемого земельного участка с кадастровым номером 53:23:8123202:327**

Обозначение части границ		Горизонтальное проложение (S), м	Описание прохождения части границ	Отметка о наличии земельного спора о местоположении границ земельного участка
от т.	до т.			
1	2	3	4	5
н227У	н249У	3,40	—	—



1	2	3	4	5	6	7	8
н249У	—	—	580 264,48	2 177 729,86	Метод спутниковых геодезических измерений (определений)	0,10	$\sqrt{(0,04^2 + 0,09^2)} = 0,10$
н271У	—	—	580 264,57	2 177 729,74			
н6У	—	—	580 266,56	2 177 726,97			
н10У	—	—	580 271,56	2 177 730,64			
н250У	—	—	580 269,62	2 177 733,54			
н249У	—	—	580 264,48	2 177 729,86			

**2. Сведения о частях границ уточняемого земельного участка с кадастровым номером** 53:23:8123202:328

Обозначение части границ		Горизонтальное проложение (S), м	Описание прохождения части границ	Отметка о наличии земельного спора о местоположении границ земельного участка
от т.	до т.			
1	2	3	4	5
н249У	н271У	0,15	—	—
н271У	н6У	3,41		
н6У	н10У	6,20		
н10У	н250У	3,49		
н250У	н249У	6,32		

**3. Общие сведения об уточняемом земельном участке с кадастровым номером** 53:23:8123202:328

№ п/п	Наименование характеристики земельного участка	Значение характеристики
1	2	3
1	Адрес земельного участка	Российская Федерация, Новгородская область, Великий Новгород г.о., Великий Новгород г, 2 комплекс гаражей по пр Александра Корсунова тер, уч 82
	Местоположение земельного участка (при отсутствии присвоенного адреса)	—
	Дополнительные сведения о местоположении земельного участка	—
2	Площадь земельного участка ± величина погрешности определения площади (P ± ΔP), м²	22 ± 2
3	Формула, примененная для расчета предельной допустимой погрешности определения площади земельного участка (ΔP), м²	$3,5*0,10*\sqrt{(22,00)} = 2$

1	2	3
4	Площадь земельного участка согласно сведениям Единого государственного реестра недвижимости (Ркад), м <sup>2</sup>	22
5	Оценка расхождения Р и Ркад (Р - Ркад), м <sup>2</sup>	0
6	Предельный минимальный и максимальный размеры земельного участка (Рмин и Рмакс), м <sup>2</sup>	Рмин = 18 Рмакс = 45
7	Кадастровый или иной номер (обозначение) здания, сооружения, объекта незавершенного строительства, расположенного на земельном участке	53:23:8123202:555
8	Иные сведения	—

**1. Сведения о характерных точках границы уточняемого земельного участка с кадастровым номером** 53:23:8123202:329

Зона № 2

Обозначение характерных точек границ	Существующие координаты, м		Уточненные координаты, м		Метод определения координат	Средняя квадратическая погрешность определения координат характерной точки (Mt), м	Формулы, примененные для расчета средней квадратической погрешности определения координат характерной точки (Mt), м
	X	Y	X	Y			
1	2	3	4	5	6	7	8
н6У	—	—	580 266,56	2 177 726,97	Метод спутниковых геодезических измерений (определений)	0,10	$\sqrt{(0,04^2 + 0,09^2)} = 0,10$
н7У	—	—	580 268,53	2 177 724,23			
н8У	—	—	580 268,67	2 177 724,04			
н9У	—	—	580 273,81	2 177 727,57			
н10У	—	—	580 271,56	2 177 730,64			
н6У	—	—	580 266,56	2 177 726,97			

**2. Сведения о частях границ уточняемого земельного участка с кадастровым номером** 53:23:8123202:329

Обозначение части границ		Горизонтальное проложение (S), м	Описание прохождения части границ	Отметка о наличии земельного спора о местоположении границ земельного участка
от т.	до т.			

1	2	3	4	5
н6У	н7У	3,37	—	—
н7У	н8У	0,24		
н8У	н9У	6,24		
н9У	н10У	3,81		
н10У	н6У	6,20		

**3. Общие сведения об уточняемом земельном участке с кадастровым номером** 53:23:8123202:329

№ п/п	Наименование характеристики земельного участка	Значение характеристики
1	2	3
1	Адрес земельного участка	Российская Федерация, Новгородская область, Великий Новгород г.о., Великий Новгород г, 2 комплекс гаражей по пр Александра Корсунова тер, уч 81
	Местоположение земельного участка (при отсутствии присвоенного адреса)	—
	Дополнительные сведения о местоположении земельного участка	—
2	Площадь земельного участка ± величина погрешности определения площади ( $P \pm \Delta P$ ), м <sup>2</sup>	$23 \pm 2$
3	Формула, примененная для расчета предельной допустимой погрешности определения площади земельного участка ( $\Delta P$ ), м <sup>2</sup>	$3,5 * 0,10 * \sqrt{(23,00)} = 2$
4	Площадь земельного участка согласно сведениям Единого государственного реестра недвижимости ( $R_{\text{кад}}$ ), м <sup>2</sup>	23
5	Оценка расхождения $P$ и $R_{\text{кад}}$ ( $P - R_{\text{кад}}$ ), м <sup>2</sup>	0
6	Предельный минимальный и максимальный размеры земельного участка ( $R_{\text{мин}}$ и $R_{\text{макс}}$ ), м <sup>2</sup>	$R_{\text{мин}} = 18$ $R_{\text{макс}} = 45$
7	Кадастровый или иной номер (обозначение) здания, сооружения, объекта незавершенного строительства, расположенного на земельном участке	53:23:8123202:660
8	Иные сведения	—

**1. Сведения о характерных точках границы уточняемого земельного участка с кадастровым номером 53:23:8123202:330**

Зона № <u>2</u>							
Обозначение характерных точек границ	Существующие координаты, м		Уточненные координаты, м		Метод определения координат	Средняя квадратическая погрешность определения координат характерной точки (Mt), м	Формулы, примененные для расчета средней квадратической погрешности определения координат характерной точки (Mt), м
	X	Y	X	Y			
1	2	3	4	5	6	7	8
н8У	—	—	580 268,67	2 177 724,04	Метод спутниковых геодезических измерений (определений)	0,10	$\sqrt{(0,04^2 + 0,09^2)} = 0,10$
н328У	—	—	580 270,74	2 177 721,15			
н292У	—	—	580 270,85	2 177 721,00			
н295У	—	—	580 275,97	2 177 724,63			
н9У	—	—	580 273,81	2 177 727,57			
н8У	—	—	580 268,67	2 177 724,04			

**2. Сведения о частях границ уточняемого земельного участка с кадастровым номером 53:23:8123202:330**

Обозначение части границ		Горизонтальное проложение (S), м	Описание прохождения части границ	Отметка о наличии земельного спора о местоположении границ земельного участка
от т.	до т.			
1	2	3	4	5
н8У	н328У	3,55	—	—
н328У	н292У	0,19		
н292У	н295У	6,28		
н295У	н9У	3,65		
н9У	н8У	6,24		

**3. Общие сведения об уточняемом земельном участке с кадастровым номером 53:23:8123202:330**

№ п/п	Наименование характеристики земельного участка	Значение характеристики
1	2	3

1	2	3
1	Адрес земельного участка	Российская Федерация, Новгородская область, Великий Новгород г.о., Великий Новгород г, 2 комплекс гаражей по пр Александра Корсунова тер, уч 80
	Местоположение земельного участка (при отсутствии присвоенного адреса)	—
	Дополнительные сведения о местоположении земельного участка	—
2	Площадь земельного участка ± величина погрешности определения площади ( $P \pm \Delta P$ ), м <sup>2</sup>	$23 \pm 2$
3	Формула, примененная для расчета предельной допустимой погрешности определения площади земельного участка ( $\Delta P$ ), м <sup>2</sup>	$3,5 * 0,10 * \sqrt{(23,00)} = 2$
4	Площадь земельного участка согласно сведениям Единого государственного реестра недвижимости (Ркад), м <sup>2</sup>	23
5	Оценка расхождения Р и Ркад ( $P - P_{кад}$ ), м <sup>2</sup>	0
6	Предельный минимальный и максимальный размеры земельного участка (Рмин и Рмакс), м <sup>2</sup>	Рмин = 18 Рмакс = 45
7	Кадастровый или иной номер (обозначение) здания, сооружения, объекта незавершенного строительства, расположенного на земельном участке	53:23:8123202:1014
8	Иные сведения	—

**1. Сведения о характерных точках границы уточняемого земельного участка с кадастровым номером 53:23:8123202:331**

Зона № <u>2</u>							
Обозначение характерных точек границ	Существующие координаты, м		Уточненные координаты, м		Метод определения координат	Средняя квадратическая погрешность определения координат характерной точки (Mt), м	Формулы, примененные для расчета средней квадратической погрешности определения координат характерной точки (Mt), м
	X	Y	X	Y			
1	2	3	4	5	6	7	8
н292У	—	—	580 270,85	2 177 721,00	Метод спутниковых геодезических измерений (определений)	0,10	$\sqrt{(0,04^2 + 0,09^2)} = 0,10$
н293У	—	—	580 272,82	2 177 718,26			
н294У	—	—	580 278,01	2 177 721,84			



1	2	3	4	5	6	7	8
н295У	—	—	580 275,97	2 177 724,63	Метод спутниковых геодезических измерений (определений)	0,10	$\sqrt{(0,04^2 + 0,09^2)} = 0,10$
н292У	—	—	580 270,85	2 177 721,00			

**2. Сведения о частях границ уточняемого земельного участка с кадастровым номером** 53:23:8123202:331

Обозначение части границ		Горизонтальное проложение (S), м	Описание прохождения части границ	Отметка о наличии земельного спора о местоположении границ земельного участка
от т.	до т.			
1	2	3	4	5
н292У	н293У	3,37	—	—
н293У	н294У	6,30		
н294У	н295У	3,46		
н295У	н292У	6,28		

**3. Общие сведения об уточняемом земельном участке с кадастровым номером** 53:23:8123202:331

№ п/п	Наименование характеристики земельного участка	Значение характеристики
1	2	3
1	Адрес земельного участка	Российская Федерация, Новгородская область, Великий Новгород г.о., Великий Новгород г, 2 комплекс гаражей по пр Александра Корсунова тер, уч 79
	Местоположение земельного участка (при отсутствии присвоенного адреса)	—
	Дополнительные сведения о местоположении земельного участка	—
2	Площадь земельного участка ± величина погрешности определения площади ( $P \pm \Delta P$ ), м <sup>2</sup>	$21 \pm 2$
3	Формула, примененная для расчета предельной допустимой погрешности определения площади земельного участка ( $\Delta P$ ), м <sup>2</sup>	$3,5 * 0,10 * \sqrt{(21,00)} = 2$
4	Площадь земельного участка согласно сведениям Единого государственного реестра недвижимости (Ркад), м <sup>2</sup>	21
5	Оценка расхождения Р и Ркад ( $P - P_{кад}$ ), м <sup>2</sup>	0
6	Предельный минимальный и максимальный размеры земельного участка (Рмин и Рмакс), м <sup>2</sup>	Рмин = 18 Рмакс = 45
7	Кадастровый или иной номер (обозначение) здания, сооружения, объекта незавершенного строительства, расположенного на земельном участке	53:23:8123202:719
8	Иные сведения	—

**1. Сведения о характерных точках границы уточняемого земельного участка с кадастровым номером** 53:23:8123202:332

Зона № <u>2</u>							
Обозначение характерных точек границ	Существующие координаты, м		Уточненные координаты, м		Метод определения координат	Средняя квадратическая погрешность определения координат характерной точки (Mt), м	Формулы, примененные для расчета средней квадратической погрешности определения координат характерной точки (Mt), м
	X	Y	X	Y			
1	2	3	4	5	6	7	8
н293У	—	—	580 272,82	2 177 718,26	Метод спутниковых геодезических измерений (определений)	0,10	$\sqrt{(0,04^2 + 0,09^2)} = 0,10$
н342У	—	—	580 275,00	2 177 715,23			
н346У	—	—	580 280,22	2 177 718,81			
н294У	—	—	580 278,01	2 177 721,84			
н293У	—	—	580 272,82	2 177 718,26			
н293У	—	—	580 272,82	2 177 718,26			

**2. Сведения о частях границ уточняемого земельного участка с кадастровым номером** 53:23:8123202:332

Обозначение части границ		Горизонтальное проложение (S), м	Описание прохождения части границ	Отметка о наличии земельного спора о местоположении границ земельного участка
от т.	до т.			
1	2	3	4	5
н293У	н342У	3,73	—	—
н342У	н346У	6,33		
н346У	н294У	3,75		
н294У	н293У	6,30		

**3. Общие сведения об уточняемом земельном участке с кадастровым номером** 53:23:8123202:332

№ п/п	Наименование характеристики земельного участка	Значение характеристики
1	2	3
1	2	3

1	2	3
1	Адрес земельного участка	Российская Федерация, Новгородская область, Великий Новгород г.о., Великий Новгород г, 2 комплекс гаражей по пр Александра Корсунова тер, уч 78
	Местоположение земельного участка (при отсутствии присвоенного адреса)	—
	Дополнительные сведения о местоположении земельного участка	—
2	Площадь земельного участка ± величина погрешности определения площади ( $P \pm \Delta P$ ), м <sup>2</sup>	$24 \pm 2$
3	Формула, примененная для расчета предельной допустимой погрешности определения площади земельного участка ( $\Delta P$ ), м <sup>2</sup>	$3,5 * 0,10 * \sqrt{(24,00)} = 2$
4	Площадь земельного участка согласно сведениям Единого государственного реестра недвижимости ( $P_{\text{кад}}$ ), м <sup>2</sup>	21
5	Оценка расхождения $P$ и $P_{\text{кад}}$ ( $P - P_{\text{кад}}$ ), м <sup>2</sup>	3
6	Предельный минимальный и максимальный размеры земельного участка ( $P_{\text{мин}}$ и $P_{\text{макс}}$ ), м <sup>2</sup>	$P_{\text{мин}} = 18$ $P_{\text{макс}} = 45$
7	Кадастровый или иной номер (обозначение) здания, сооружения, объекта незавершенного строительства, расположенного на земельном участке	53:23:8123202:541
8	Иные сведения	—

**1. Сведения о характерных точках границы уточняемого земельного участка с кадастровым номером 53:23:8123202:333**

Зона № <u>2</u>							
Обозначение характерных точек границ	Существующие координаты, м		Уточненные координаты, м		Метод определения координат	Средняя квадратическая погрешность определения координат характерной точки ( $M_t$ ), м	Формулы, примененные для расчета средней квадратической погрешности определения координат характерной точки ( $M_t$ ), м
	X	Y	X	Y			
1	2	3	4	5	6	7	8
н342У	—	—	580 275,00	2 177 715,23	Метод спутниковых геодезических измерений (определений)	0,10	$\sqrt{(0,04^2 + 0,09^2)} = 0,10$
н343У	—	—	580 276,84	2 177 712,67			
н344У	—	—	580 277,13	2 177 712,26			

1	2	3	4	5	6	7	8
н345У	—	—	580 282,46	2 177 715,76	Метод спутниковых геодезических измерений (определений)	0,10	$\sqrt{(0,04^2 + 0,09^2)} = 0,10$
н346У	—	—	580 280,22	2 177 718,81			
н342У	—	—	580 275,00	2 177 715,23			

**2. Сведения о частях границ уточняемого земельного участка с кадастровым номером** 53:23:8123202:333

Обозначение части границ		Горизонтальное проложение (S), м	Описание прохождения части границ	Отметка о наличии земельного спора о местоположении границ земельного участка
от т.	до т.			
1	2	3	4	5
н342У	н343У	3,15	—	—
н343У	н344У	0,50		
н344У	н345У	6,38		
н345У	н346У	3,78		
н346У	н342У	6,33		

**3. Общие сведения об уточняемом земельном участке с кадастровым номером** 53:23:8123202:333

№ п/п	Наименование характеристики земельного участка	Значение характеристики
1	2	3
1	Адрес земельного участка	Российская Федерация, Новгородская область, Великий Новгород г.о., Великий Новгород г, 2 комплекс гаражей по пр Александра Корсунова тер, уч 77
	Местоположение земельного участка (при отсутствии присвоенного адреса)	—
	Дополнительные сведения о местоположении земельного участка	—
2	Площадь земельного участка ± величина погрешности определения площади ( $P \pm \Delta P$ ), м <sup>2</sup>	24 ± 2
3	Формула, примененная для расчета предельной допустимой погрешности определения площади земельного участка ( $\Delta P$ ), м <sup>2</sup>	$3,5 * 0,10 * \sqrt{(24,00)} = 2$
4	Площадь земельного участка согласно сведениям Единого государственного реестра недвижимости (Ркад), м <sup>2</sup>	23
5	Оценка расхождения Р и Ркад ( $P - P_{кад}$ ), м <sup>2</sup>	1
6	Предельный минимальный и максимальный размеры земельного участка (Рмин и Рмакс), м <sup>2</sup>	Рмин = 18 Рмакс = 45

1	2	3
7	Кадастровый или иной номер (обозначение) здания, сооружения, объекта незавершенного строительства, расположенного на земельном участке	53:23:8123202:1013
8	Иные сведения	—

**1. Сведения о характерных точках границы уточняемого земельного участка с кадастровым номером 53:23:8123202:335**

Зона № 2

Обозначение характерных точек границ	Существующие координаты, м		Уточненные координаты, м		Метод определения координат	Средняя квадратическая погрешность определения координат характерной точки (Mt), м	Формулы, примененные для расчета средней квадратической погрешности определения координат характерной точки (Mt), м
	X	Y	X	Y			
1	2	3	4	5	6	7	8
н402У	—	—	580 284,60	2 177 712,84	Метод спутниковых геодезических измерений (определений)	0,10	$\sqrt{(0,04^2 + 0,09^2)} = 0,10$
н403У	—	—	580 279,33	2 177 709,16			
н404У	—	—	580 281,43	2 177 705,77			
н405У	—	—	580 286,91	2 177 709,24			
н402У	—	—	580 284,60	2 177 712,84			

**2. Сведения о частях границ уточняемого земельного участка с кадастровым номером 53:23:8123202:335**

Обозначение части границ		Горизонтальное проложение (S), м	Описание прохождения части границ	Отметка о наличии земельного спора о местоположении границ земельного участка
от т.	до т.			
1	2	3	4	5
н402У	н403У	6,43	—	—
н403У	н404У	3,99		
н404У	н405У	6,49		
н405У	н402У	4,28		

**3. Общие сведения об уточняемом земельном участке с кадастровым номером** 53:23:8123202:335

№ п/п	Наименование характеристики земельного участка	Значение характеристики
1	2	3
1	Адрес земельного участка	Российская Федерация, Новгородская область, Великий Новгород г.о., Великий Новгород г, 2 комплекс гаражей по пр Александра Корсунова тер, уч 76а
	Местоположение земельного участка (при отсутствии присвоенного адреса)	—
	Дополнительные сведения о местоположении земельного участка	—
2	Площадь земельного участка ± величина погрешности определения площади ( $P \pm \Delta P$ ), м <sup>2</sup>	$27 \pm 2$
3	Формула, примененная для расчета предельной допустимой погрешности определения площади земельного участка ( $\Delta P$ ), м <sup>2</sup>	$3,5 * 0,10 * \sqrt{(27,00)} = 2$
4	Площадь земельного участка согласно сведениям Единого государственного реестра недвижимости ( $P_{\text{кад}}$ ), м <sup>2</sup>	21
5	Оценка расхождения $P$ и $P_{\text{кад}}$ ( $P - P_{\text{кад}}$ ), м <sup>2</sup>	6
6	Предельный минимальный и максимальный размеры земельного участка ( $P_{\text{мин}}$ и $P_{\text{макс}}$ ), м <sup>2</sup>	$P_{\text{мин}} = 18$ $P_{\text{макс}} = 45$
7	Кадастровый или иной номер (обозначение) здания, сооружения, объекта незавершенного строительства, расположенного на земельном участке	53:23:8123202:1018
8	Иные сведения	—

**1. Сведения о характерных точках границы уточняемого земельного участка с кадастровым номером** 53:23:8123202:336

Зона № <u>2</u>							
Обозначение характерных точек границ	Существующие координаты, м		Уточненные координаты, м		Метод определения координат	Средняя квадратическая погрешность определения координат характерной точки ( $M_t$ ), м	Формулы, примененные для расчета средней квадратической погрешности определения координат характерной точки ( $M_t$ ), м
	X	Y	X	Y			
1	2	3	4	5	6	7	8
н380У	—	—	580 213,43	2 177 813,07	Метод спутниковых геодезических измерений (определений)	0,10	$\sqrt{(0,04^2 + 0,09^2)} = 0,10$

1	2	3	4	5	6	7	8
н381У	—	—	580 208,52	2 177 817,68	Метод спутниковых геодезических измерений (определений)	0,10	$\sqrt{(0,04^2 + 0,09^2)} = 0,10$
н382У	—	—	580 206,21	2 177 815,20			
н383У	—	—	580 211,08	2 177 810,64			
н380У	—	—	580 213,43	2 177 813,07			

**2. Сведения о частях границ уточняемого земельного участка с кадастровым номером** 53:23:8123202:336

Обозначение части границ		Горизонтальное проложение (S), м	Описание прохождения части границ	Отметка о наличии земельного спора о местоположении границ земельного участка
от т.	до т.			
1	2	3	4	5
н380У	н381У	6,73	—	—
н381У	н382У	3,39		
н382У	н383У	6,67		
н383У	н380У	3,38		

**3. Общие сведения об уточняемом земельном участке с кадастровым номером** 53:23:8123202:336

№ п/п	Наименование характеристики земельного участка	Значение характеристики
1	2	3
1	Адрес земельного участка	Российская Федерация, Новгородская область, Великий Новгород г.о., Великий Новгород г, 2 комплекс гаражей по пр Александра Корсунова тер, уч 1636
	Местоположение земельного участка (при отсутствии присвоенного адреса)	—
	Дополнительные сведения о местоположении земельного участка	—
2	Площадь земельного участка ± величина погрешности определения площади (P ± ΔP), м <sup>2</sup>	23 ± 2
3	Формула, примененная для расчета предельной допустимой погрешности определения площади земельного участка (ΔP), м <sup>2</sup>	$3,5*0,10*\sqrt{(23,00)} = 2$
4	Площадь земельного участка согласно сведениям Единого государственного реестра недвижимости (P <sub>кад</sub> ), м <sup>2</sup>	21
5	Оценка расхождения P и P <sub>кад</sub> (P - P <sub>кад</sub> ), м <sup>2</sup>	2
6	Предельный минимальный и максимальный размеры земельного участка (P <sub>мин</sub> и P <sub>макс</sub> ), м <sup>2</sup>	P <sub>мин</sub> = 18 P <sub>макс</sub> = 45

1	2	3
7	Кадастровый или иной номер (обозначение) здания, сооружения, объекта незавершенного строительства, расположенного на земельном участке	53:23:8123202:602
8	Иные сведения	—

**1. Сведения о характерных точках границы уточняемого земельного участка с кадастровым номером** 53:23:8123202:337

Зона № 2

Обозначение характерных точек границ	Существующие координаты, м		Уточненные координаты, м		Метод определения координат	Средняя квадратическая погрешность определения координат характерной точки (Mt), м	Формулы, примененные для расчета средней квадратической погрешности определения координат характерной точки (Mt), м
	X	Y	X	Y			
1	2	3	4	5	6	7	8
н435У	—	—	580 202,14	2 177 740,26	Метод спутниковых геодезических измерений (определений)	0,10	$\sqrt{(0,04^2 + 0,09^2)} = 0,10$
н436У	—	—	580 208,02	2 177 742,78			
н437У	—	—	580 206,26	2 177 746,67			
н438У	—	—	580 200,43	2 177 744,05			
н435У	—	—	580 202,14	2 177 740,26			

**2. Сведения о частях границ уточняемого земельного участка с кадастровым номером** 53:23:8123202:337

Обозначение части границ		Горизонтальное проложение (S), м	Описание прохождения части границ	Отметка о наличии земельного спора о местоположении границ земельного участка
от т.	до т.			
1	2	3	4	5
н435У	н436У	6,40	—	—
н436У	н437У	4,27		
н437У	н438У	6,39		
н438У	н435У	4,16		



**3. Общие сведения об уточняемом земельном участке с кадастровым номером** 53:23:8123202:337

№ п/п	Наименование характеристики земельного участка	Значение характеристики
1	2	3
1	Адрес земельного участка	Российская Федерация, Новгородская область, Великий Новгород г.о., Великий Новгород г, 2 комплекс гаражей по пр Александра Корсунова тер, уч 210
	Местоположение земельного участка (при отсутствии присвоенного адреса)	—
	Дополнительные сведения о местоположении земельного участка	—
2	Площадь земельного участка ± величина погрешности определения площади ( $P \pm \Delta P$ ), м <sup>2</sup>	$27 \pm 2$
3	Формула, примененная для расчета предельной допустимой погрешности определения площади земельного участка ( $\Delta P$ ), м <sup>2</sup>	$3,5 * 0,10 * \sqrt{(27,00)} = 2$
4	Площадь земельного участка согласно сведениям Единого государственного реестра недвижимости ( $P_{\text{кад}}$ ), м <sup>2</sup>	25
5	Оценка расхождения $P$ и $P_{\text{кад}}$ ( $P - P_{\text{кад}}$ ), м <sup>2</sup>	2
6	Предельный минимальный и максимальный размеры земельного участка ( $P_{\text{мин}}$ и $P_{\text{макс}}$ ), м <sup>2</sup>	$P_{\text{мин}} = 18$ $P_{\text{макс}} = 45$
7	Кадастровый или иной номер (обозначение) здания, сооружения, объекта незавершенного строительства, расположенного на земельном участке	53:23:0000000:10399
8	Иные сведения	Аренда (в том числе, субаренда). Обременение возникает на основании: Договор № 2241 аренды земельного участка с кадастровым номером 53:23:81423202:337 № 2241

**1. Сведения о характерных точках границы уточняемого земельного участка с кадастровым номером** 53:23:8123202:338

Зона № <u>2</u>							
Обозначение характерных точек границ	Существующие координаты, м		Уточненные координаты, м		Метод определения координат	Средняя квадратическая погрешность определения координат характерной точки ( $M_t$ ), м	Формулы, примененные для расчета средней квадратической погрешности определения координат характерной точки ( $M_t$ ), м
	X	Y	X	Y			
1	2	3	4	5	6	7	8
н451У	—	—	580 246,25	2 177 755,22	Метод спутниковых геодезических измерений (определений)	0,10	$\sqrt{(0,04^2 + 0,09^2)} = 0,10$

1	2	3	4	5	6	7	8
н203У	—	—	580 249,45	2 177 750,77	Метод спутниковых геодезических измерений (определений)	0,10	$\sqrt{(0,04^2 + 0,09^2)} = 0,10$
н204У	—	—	580 254,30	2 177 754,21			
н452У	—	—	580 251,10	2 177 758,28			
н451У	—	—	580 246,25	2 177 755,22			

**2. Сведения о частях границ уточняемого земельного участка с кадастровым номером** 53:23:8123202:338

Обозначение части границ		Горизонтальное проложение (S), м	Описание прохождения части границ	Отметка о наличии земельного спора о местоположении границ земельного участка
от т.	до т.			
1	2	3	4	5
н451У	н203У	5,48	—	—
н203У	н204У	5,95		
н204У	н452У	5,18		
н452У	н451У	5,73		

**3. Общие сведения об уточняемом земельном участке с кадастровым номером** 53:23:8123202:338

№ п/п	Наименование характеристики земельного участка	Значение характеристики
1	2	3
1	Адрес земельного участка	Российская Федерация, Новгородская область, Великий Новгород г.о., Великий Новгород г, 2 комплекс гаражей по пр Александра Корсунова тер, уч 90
	Местоположение земельного участка (при отсутствии присвоенного адреса)	—
	Дополнительные сведения о местоположении земельного участка	—
2	Площадь земельного участка ± величина погрешности определения площади (P ± ΔP), м <sup>2</sup>	31 ± 2
3	Формула, примененная для расчета предельной допустимой погрешности определения площади земельного участка (ΔP), м <sup>2</sup>	$3,5 * 0,10 * \sqrt{(31,00)} = 2$
4	Площадь земельного участка согласно сведениям Единого государственного реестра недвижимости (P <sub>кад</sub> ), м <sup>2</sup>	21
5	Оценка расхождения P и P <sub>кад</sub> (P - P <sub>кад</sub> ), м <sup>2</sup>	10
6	Предельный минимальный и максимальный размеры земельного участка (P <sub>мин</sub> и P <sub>макс</sub> ), м <sup>2</sup>	P <sub>мин</sub> = 18 P <sub>макс</sub> = 45

1	2	3
7	Кадастровый или иной номер (обозначение) здания, сооружения, объекта незавершенного строительства, расположенного на земельном участке	53:23:0000000:7647
8	Иные сведения	—

**1. Сведения о характерных точках границы уточняемого земельного участка с кадастровым номером 53:23:8123202:339**

Зона № 2							
Обозначение характерных точек границ	Существующие координаты, м		Уточненные координаты, м		Метод определения координат	Средняя квадратическая погрешность определения координат характерной точки (Mt), м	Формулы, примененные для расчета средней квадратической погрешности определения координат характерной точки (Mt), м
	X	Y	X	Y			
1	2	3	4	5	6	7	8
н406У	—	—	580 299,02	2 177 722,70	Метод спутниковых геодезических измерений (определений)	0,10	$\sqrt{(0,04^2 + 0,09^2)} = 0,10$
н411У	—	—	580 297,06	2 177 725,55			
н485У	—	—	580 291,71	2 177 721,93			
н486У	—	—	580 293,77	2 177 718,96			
н487У	—	—	580 298,38	2 177 722,24			
н406У	—	—	580 299,02	2 177 722,70			

**2. Сведения о частях границ уточняемого земельного участка с кадастровым номером 53:23:8123202:339**

Обозначение части границ		Горизонтальное проложение (S), м	Описание прохождения части границ	Отметка о наличии земельного спора о местоположении границ земельного участка
от т.	до т.			
1	2	3	4	5
н406У	н411У	3,46	—	—
н411У	н485У	6,46		
н485У	н486У	3,61		
н486У	н487У	5,66		



1	2	3	4	5	6	7	8
н411У	—	—	580 297,06	2 177 725,55	Метод спутниковых геодезических измерений (определений)	0,10	$\sqrt{(0,04^2 + 0,09^2)} = 0,10$
н410У	—	—	580 296,91	2 177 725,77			
н347У	—	—	580 294,85	2 177 728,78			
н351У	—	—	580 294,80	2 177 728,86			
н542У	—	—	580 289,42	2 177 725,25			
н485У	—	—	580 291,71	2 177 721,93			
н411У	—	—	580 297,06	2 177 725,55			

**2. Сведения о частях границ уточняемого земельного участка с кадастровым номером** 53:23:8123202:340

Обозначение части границ		Горизонтальное проложение (S), м	Описание прохождения части границ	Отметка о наличии земельного спора о местоположении границ земельного участка
от т.	до т.			
1	2	3	4	5
н411У	н410У	0,27	—	—
н410У	н347У	3,65		
н347У	н351У	0,09		
н351У	н542У	6,48		
н542У	н485У	4,03		
н485У	н411У	6,46		

**3. Общие сведения об уточняемом земельном участке с кадастровым номером** 53:23:8123202:340

№ п/п	Наименование характеристики земельного участка	Значение характеристики
1	2	3
1	Адрес земельного участка	Российская Федерация, Новгородская область, Великий Новгород г.о., Великий Новгород г, 2 комплекс гаражей по пр Александра Корсунова тер, уч 92
	Местоположение земельного участка (при отсутствии присвоенного адреса)	—
	Дополнительные сведения о местоположении земельного участка	—

1	2	3
2	Площадь земельного участка ± величина погрешности определения площади (P ± ΔP), м²	26 ± 2
3	Формула, примененная для расчета предельной допустимой погрешности определения площади земельного участка (ΔP), м²	$3,5*0,10*\sqrt{(26,00)} = 2$
4	Площадь земельного участка согласно сведениям Единого государственного реестра недвижимости (Pкад), м²	26
5	Оценка расхождения P и Pкад (P - Pкад), м²	0
6	Предельный минимальный и максимальный размеры земельного участка (Pмин и Pмакс), м²	Pмин = 18 Pмакс = 45
7	Кадастровый или иной номер (обозначение) здания, сооружения, объекта незавершенного строительства, расположенного на земельном участке	53:23:8123202:599
8	Иные сведения	—

**1. Сведения о характерных точках границы уточняемого земельного участка с кадастровым номером 53:23:8123202:341**

Зона № <u>2</u>							
Обозначение характерных точек границ	Существующие координаты, м		Уточненные координаты, м		Метод определения координат	Средняя квадратическая погрешность определения координат характерной точки (Mt), м	Формулы, примененные для расчета средней квадратической погрешности определения координат характерной точки (Mt), м
	X	Y	X	Y			
1	2	3	4	5	6	7	8
н351У	—	—	580 294,80	2 177 728,86	Метод спутниковых геодезических измерений (определений)	0,10	$\sqrt{(0,04^2 + 0,09^2)} = 0,10$
н350У	—	—	580 292,92	2 177 731,59			
н388У	—	—	580 292,71	2 177 731,90			
н541У	—	—	580 287,36	2 177 728,28			
н542У	—	—	580 289,42	2 177 725,25			
н351У	—	—	580 294,80	2 177 728,86			

**2. Сведения о частях границ уточняемого земельного участка с кадастровым номером** 53:23:8123202:341

Обозначение части границ		Горизонтальное проложение (S), м	Описание прохождения части границ	Отметка о наличии земельного спора о местоположении границ земельного участка
от т.	до т.			
1	2	3	4	5
н351У	н350У	3,31	—	—
н350У	н388У	0,37		
н388У	н541У	6,46		
н541У	н542У	3,66		
н542У	н351У	6,48		

**3. Общие сведения об уточняемом земельном участке с кадастровым номером** 53:23:8123202:341

№ п/п	Наименование характеристики земельного участка	Значение характеристики
1	2	3
1	Адрес земельного участка	Российская Федерация, Новгородская область, Великий Новгород г.о., Великий Новгород г, 2 комплекс гаражей по пр Александра Корсунова тер, уч 93
	Местоположение земельного участка (при отсутствии присвоенного адреса)	—
	Дополнительные сведения о местоположении земельного участка	—
2	Площадь земельного участка ± величина погрешности определения площади ( $P \pm \Delta P$ ), м <sup>2</sup>	$24 \pm 2$
3	Формула, примененная для расчета предельной допустимой погрешности определения площади земельного участка ( $\Delta P$ ), м <sup>2</sup>	$3,5 * 0,10 * \sqrt{(24,00)} = 2$
4	Площадь земельного участка согласно сведениям Единого государственного реестра недвижимости ( $P_{\text{кад}}$ ), м <sup>2</sup>	23
5	Оценка расхождения $P$ и $P_{\text{кад}}$ ( $P - P_{\text{кад}}$ ), м <sup>2</sup>	1
6	Предельный минимальный и максимальный размеры земельного участка ( $P_{\text{мин}}$ и $P_{\text{макс}}$ ), м <sup>2</sup>	$P_{\text{мин}} = 18$ $P_{\text{макс}} = 45$
7	Кадастровый или иной номер (обозначение) здания, сооружения, объекта незавершенного строительства, расположенного на земельном участке	53:23:8123202:1008
8	Иные сведения	—

**1. Сведения о характерных точках границы уточняемого земельного участка с кадастровым номером 53:23:8123202:342**

Зона № <u>2</u>							
Обозначение характерных точек границ	Существующие координаты, м		Уточненные координаты, м		Метод определения координат	Средняя квадратическая погрешность определения координат характерной точки (Mt), м	Формулы, примененные для расчета средней квадратической погрешности определения координат характерной точки (Mt), м
	X	Y	X	Y			
1	2	3	4	5	6	7	8
н388У	—	—	580 292,71	2 177 731,90	Метод спутниковых геодезических измерений (определений)	0,10	$\sqrt{(0,04^2 + 0,09^2)} = 0,10$
н313У	—	—	580 290,89	2 177 734,56			
н505У	—	—	580 285,48	2 177 730,96			
н541У	—	—	580 287,36	2 177 728,28			
н388У	—	—	580 292,71	2 177 731,90			

**2. Сведения о частях границ уточняемого земельного участка с кадастровым номером 53:23:8123202:342**

Обозначение части границ		Горизонтальное проложение (S), м	Описание прохождения части границ	Отметка о наличии земельного спора о местоположении границ земельного участка
от т.	до т.			
1	2	3	4	5
н388У	н313У	3,22	—	—
н313У	н505У	6,50		
н505У	н541У	3,27		
н541У	н388У	6,46		

**3. Общие сведения об уточняемом земельном участке с кадастровым номером 53:23:8123202:342**

№ п/п	Наименование характеристики земельного участка	Значение характеристики
1	2	3
1	2	3



1	2	3
1	Адрес земельного участка	Российская Федерация, Новгородская область, Великий Новгород г.о., Великий Новгород г, 2 комплекс гаражей по пр Александра Корсунова тер, уч 94
	Местоположение земельного участка (при отсутствии присвоенного адреса)	—
	Дополнительные сведения о местоположении земельного участка	—
2	Площадь земельного участка ± величина погрешности определения площади (P ± ΔP), м²	21 ± 2
3	Формула, примененная для расчета предельной допустимой погрешности определения площади земельного участка (ΔP), м²	$3,5*0,10*\sqrt{(21,00)} = 2$
4	Площадь земельного участка согласно сведениям Единого государственного реестра недвижимости (Pкад), м²	21
5	Оценка расхождения P и Pкад (P - Pкад), м²	0
6	Предельный минимальный и максимальный размеры земельного участка (Pмин и Pмакс), м²	Pмин = 18 Pмакс = 45
7	Кадастровый или иной номер (обозначение) здания, сооружения, объекта незавершенного строительства, расположенного на земельном участке	53:23:0000000:5556
8	Иные сведения	—

**1. Сведения о характерных точках границы уточняемого земельного участка с кадастровым номером 53:23:8123202:343**

Зона № <u>2</u>							
Обозначение характерных точек границ	Существующие координаты, м		Уточненные координаты, м		Метод определения координат	Средняя квадратическая погрешность определения координат характерной точки (Mt), м	Формулы, примененные для расчета средней квадратической погрешности определения координат характерной точки (Mt), м
	X	Y	X	Y			
1	2	3	4	5	6	7	8
н313У	—	—	580 290,89	2 177 734,56	Метод спутниковых геодезических измерений (определений)	0,10	$\sqrt{(0,04^2 + 0,09^2)} = 0,10$
н296У	—	—	580 288,84	2 177 737,56			
н504У	—	—	580 283,42	2 177 733,94			

1	2	3	4	5	6	7	8
н505У	—	—	580 285,48	2 177 730,96	Метод спутниковых геодезических измерений (определений)	0,10	$\sqrt{(0,04^2 + 0,09^2)} = 0,10$
н313У	—	—	580 290,89	2 177 734,56			

**2. Сведения о частях границ уточняемого земельного участка с кадастровым номером** 53:23:8123202:343

Обозначение части границ		Горизонтальное проложение (S), м	Описание прохождения части границ	Отметка о наличии земельного спора о местоположении границ земельного участка
от т.	до т.			
1	2	3	4	5
н313У	н296У	3,63	—	—
н296У	н504У	6,52		
н504У	н505У	3,62		
н505У	н313У	6,50		

**3. Общие сведения об уточняемом земельном участке с кадастровым номером** 53:23:8123202:343

№ п/п	Наименование характеристики земельного участка	Значение характеристики
1	2	3
1	Адрес земельного участка	Российская Федерация, Новгородская область, Великий Новгород г.о., Великий Новгород г, 2 комплекс гаражей по пр Александра Корсунова тер, уч 95
	Местоположение земельного участка (при отсутствии присвоенного адреса)	—
	Дополнительные сведения о местоположении земельного участка	—
2	Площадь земельного участка ± величина погрешности определения площади ( $P \pm \Delta P$ ), м <sup>2</sup>	24 ± 2
3	Формула, примененная для расчета предельной допустимой погрешности определения площади земельного участка ( $\Delta P$ ), м <sup>2</sup>	$3,5 * 0,10 * \sqrt{(24,00)} = 2$
4	Площадь земельного участка согласно сведениям Единого государственного реестра недвижимости (Ркад), м <sup>2</sup>	23
5	Оценка расхождения Р и Ркад ( $P - P_{кад}$ ), м <sup>2</sup>	1
6	Предельный минимальный и максимальный размеры земельного участка (Рмин и Рмакс), м <sup>2</sup>	Рмин = 18 Рмакс = 45
7	Кадастровый или иной номер (обозначение) здания, сооружения, объекта незавершенного строительства, расположенного на земельном участке	53:23:8123202:1028
8	Иные сведения	—

**1. Сведения о характерных точках границы уточняемого земельного участка с кадастровым номером 53:23:8123202:344**

Зона № <u>2</u>							
Обозначение характерных точек границ	Существующие координаты, м		Уточненные координаты, м		Метод определения координат	Средняя квадратическая погрешность определения координат характерной точки (Mt), м	Формулы, примененные для расчета средней квадратической погрешности определения координат характерной точки (Mt), м
	X	Y	X	Y			
1	2	3	4	5	6	7	8
н296У	—	—	580 288,84	2 177 737,56	Метод спутниковых геодезических измерений (определений)	0,10	$\sqrt{(0,04^2 + 0,09^2)} = 0,10$
н299У	—	—	580 286,87	2 177 740,44			
н329У	—	—	580 286,76	2 177 740,59			
н568У	—	—	580 281,34	2 177 736,95			
н504У	—	—	580 283,42	2 177 733,94			
н296У	—	—	580 288,84	2 177 737,56			

**2. Сведения о частях границ уточняемого земельного участка с кадастровым номером 53:23:8123202:344**

Обозначение части границ		Горизонтальное проложение (S), м	Описание прохождения части границ	Отметка о наличии земельного спора о местоположении границ земельного участка
от т.	до т.			
1	2	3	4	5
н296У	н299У	3,49	—	—
н299У	н329У	0,19		
н329У	н568У	6,53		
н568У	н504У	3,66		
н504У	н296У	6,52		

**3. Общие сведения об уточняемом земельном участке с кадастровым номером 53:23:8123202:344**

№ п/п	Наименование характеристики земельного участка	Значение характеристики
1	2	3
1	2	3

1	2	3
1	Адрес земельного участка	Российская Федерация, Новгородская область, Великий Новгород г.о., Великий Новгород г, 2 комплекс гаражей по пр Александра Корсунова тер, уч 96
	Местоположение земельного участка (при отсутствии присвоенного адреса)	—
	Дополнительные сведения о местоположении земельного участка	—
2	Площадь земельного участка ± величина погрешности определения площади ( $P \pm \Delta P$ ), м <sup>2</sup>	$24 \pm 2$
3	Формула, примененная для расчета предельной допустимой погрешности определения площади земельного участка ( $\Delta P$ ), м <sup>2</sup>	$3,5 * 0,10 * \sqrt{(24,00)} = 2$
4	Площадь земельного участка согласно сведениям Единого государственного реестра недвижимости (Ркад), м <sup>2</sup>	21
5	Оценка расхождения Р и Ркад ( $P - P_{кад}$ ), м <sup>2</sup>	3
6	Предельный минимальный и максимальный размеры земельного участка (Рмин и Рмакс), м <sup>2</sup>	Рмин = 18 Рмакс = 45
7	Кадастровый или иной номер (обозначение) здания, сооружения, объекта незавершенного строительства, расположенного на земельном участке	53:23:8123202:576
8	Иные сведения	—

**1. Сведения о характерных точках границы уточняемого земельного участка с кадастровым номером 53:23:8123202:345**

Зона № <u>2</u>							
Обозначение характерных точек границ	Существующие координаты, м		Уточненные координаты, м		Метод определения координат	Средняя квадратическая погрешность определения координат характерной точки (Mt), м	Формулы, примененные для расчета средней квадратической погрешности определения координат характерной точки (Mt), м
	X	Y	X	Y			
1	2	3	4	5	6	7	8
н329У	—	—	580 286,76	2 177 740,59	Метод спутниковых геодезических измерений (определений)	0,10	$\sqrt{(0,04^2 + 0,09^2)} = 0,10$
н272У	—	—	580 284,91	2 177 743,31			
н590У	—	—	580 279,54	2 177 739,55			

1	2	3	4	5	6	7	8
н568У	—	—	580 281,34	2 177 736,95	Метод спутниковых геодезических измерений (определений)	0,10	$\sqrt{(0,04^2 + 0,09^2)} = 0,10$
н329У	—	—	580 286,76	2 177 740,59			

**2. Сведения о частях границ уточняемого земельного участка с кадастровым номером** 53:23:8123202:345

Обозначение части границ		Горизонтальное проложение (S), м	Описание прохождения части границ	Отметка о наличии земельного спора о местоположении границ земельного участка
от т.	до т.			
1	2	3	4	5
н329У	н272У	3,29	—	—
н272У	н590У	6,56		
н590У	н568У	3,16		
н568У	н329У	6,53		

**3. Общие сведения об уточняемом земельном участке с кадастровым номером** 53:23:8123202:345

№ п/п	Наименование характеристики земельного участка	Значение характеристики
1	2	3
1	Адрес земельного участка	Российская Федерация, Новгородская область, Великий Новгород г.о., Великий Новгород г, 2 комплекс гаражей по пр Александра Корсунова тер, уч 97
	Местоположение земельного участка (при отсутствии присвоенного адреса)	—
	Дополнительные сведения о местоположении земельного участка	—
2	Площадь земельного участка ± величина погрешности определения площади (P ± ΔP), м <sup>2</sup>	21 ± 2
3	Формула, примененная для расчета предельной допустимой погрешности определения площади земельного участка (ΔP), м <sup>2</sup>	$3,5 * 0,10 * \sqrt{(21,00)} = 2$
4	Площадь земельного участка согласно сведениям Единого государственного реестра недвижимости (P <sub>кад</sub> ), м <sup>2</sup>	21
5	Оценка расхождения P и P <sub>кад</sub> (P - P <sub>кад</sub> ), м <sup>2</sup>	0
6	Предельный минимальный и максимальный размеры земельного участка (P <sub>мин</sub> и P <sub>макс</sub> ), м <sup>2</sup>	P <sub>мин</sub> = 18 P <sub>макс</sub> = 45
7	Кадастровый или иной номер (обозначение) здания, сооружения, объекта незавершенного строительства, расположенного на земельном участке	53:23:8123202:1000
8	Иные сведения	—

**1. Сведения о характерных точках границы уточняемого земельного участка с кадастровым номером 53:23:8123202:346**

Зона № 2							
Обозначение характерных точек границ	Существующие координаты, м		Уточненные координаты, м		Метод определения координат	Средняя квадратическая погрешность определения координат характерной точки (Mt), м	Формулы, примененные для расчета средней квадратической погрешности определения координат характерной точки (Mt), м
	X	Y	X	Y			
1	2	3	4	5	6	7	8
н272У	—	—	580 284,91	2 177 743,31	Метод спутниковых геодезических измерений (определений)	0,10	$\sqrt{(0,04^2 + 0,09^2)} = 0,10$
н251У	—	—	580 282,91	2 177 746,22			
н253У	—	—	580 282,84	2 177 746,33			
н591У	—	—	580 277,38	2 177 742,67			
н590У	—	—	580 279,54	2 177 739,55			
н272У	—	—	580 284,91	2 177 743,31			

**2. Сведения о частях границ уточняемого земельного участка с кадастровым номером 53:23:8123202:346**

Обозначение части границ		Горизонтальное проложение (S), м	Описание прохождения части границ	Отметка о наличии земельного спора о местоположении границ земельного участка
от т.	до т.			
1	2	3	4	5
н272У	н251У	3,53	—	—
н251У	н253У	0,13		
н253У	н591У	6,57		
н591У	н590У	3,79		
н590У	н272У	6,56		

**3. Общие сведения об уточняемом земельном участке с кадастровым номером 53:23:8123202:346**

№ п/п	Наименование характеристики земельного участка	Значение характеристики
1	2	3

1	2	3
1	Адрес земельного участка	Российская Федерация, Новгородская область, Великий Новгород г.о., Великий Новгород г, 2 комплекс гаражей по пр Александра Корсунова тер, уч 98
	Местоположение земельного участка (при отсутствии присвоенного адреса)	—
	Дополнительные сведения о местоположении земельного участка	—
2	Площадь земельного участка ± величина погрешности определения площади ( $P \pm \Delta P$ ), м <sup>2</sup>	$24 \pm 2$
3	Формула, примененная для расчета предельной допустимой погрешности определения площади земельного участка ( $\Delta P$ ), м <sup>2</sup>	$3,5 * 0,10 * \sqrt{(24,00)} = 2$
4	Площадь земельного участка согласно сведениям Единого государственного реестра недвижимости (Ркад), м <sup>2</sup>	23
5	Оценка расхождения Р и Ркад ( $P - P_{кад}$ ), м <sup>2</sup>	1
6	Предельный минимальный и максимальный размеры земельного участка (Рмин и Рмакс), м <sup>2</sup>	Рмин = 18 Рмакс = 45
7	Кадастровый или иной номер (обозначение) здания, сооружения, объекта незавершенного строительства, расположенного на земельном участке	53:23:8123202:598
8	Иные сведения	—

**1. Сведения о характерных точках границы уточняемого земельного участка с кадастровым номером 53:23:8123202:347**

Зона № <u>2</u>							
Обозначение характерных точек границ	Существующие координаты, м		Уточненные координаты, м		Метод определения координат	Средняя квадратическая погрешность определения координат характерной точки (Mt), м	Формулы, примененные для расчета средней квадратической погрешности определения координат характерной точки (Mt), м
	X	Y	X	Y			
1	2	3	4	5	6	7	8
н253У	—	—	580 282,84	2 177 746,33	Метод спутниковых геодезических измерений (определений)	0,10	$\sqrt{(0,04^2 + 0,09^2)} = 0,10$
н230У	—	—	580 280,95	2 177 749,08			
н233У	—	—	580 280,79	2 177 749,31			

1	2	3	4	5	6	7	8
н604У	—	—	580 275,31	2 177 745,67	Метод спутниковых геодезических измерений (определений)	0,10	$\sqrt{(0,04^2 + 0,09^2)} = 0,10$
н591У	—	—	580 277,38	2 177 742,67			
н253У	—	—	580 282,84	2 177 746,33			

**2. Сведения о частях границ уточняемого земельного участка с кадастровым номером** 53:23:8123202:347

Обозначение части границ		Горизонтальное проложение (S), м	Описание прохождения части границ	Отметка о наличии земельного спора о местоположении границ земельного участка
от т.	до т.			
1	2	3	4	5
н253У	н230У	3,34	—	—
н230У	н233У	0,28		
н233У	н604У	6,58		
н604У	н591У	3,64		
н591У	н253У	6,57		

**3. Общие сведения об уточняемом земельном участке с кадастровым номером** 53:23:8123202:347

№ п/п	Наименование характеристики земельного участка	Значение характеристики
1	2	3
1	Адрес земельного участка	Российская Федерация, Новгородская область, Великий Новгород г.о., Великий Новгород г, 2 комплекс гаражей по пр Александра Корсунова тер, уч 166
	Местоположение земельного участка (при отсутствии присвоенного адреса)	—
	Дополнительные сведения о местоположении земельного участка	—
2	Площадь земельного участка ± величина погрешности определения площади ( $P \pm \Delta P$ ), м <sup>2</sup>	24 ± 2
3	Формула, примененная для расчета предельной допустимой погрешности определения площади земельного участка ( $\Delta P$ ), м <sup>2</sup>	$3,5 * 0,10 * \sqrt{(24,00)} = 2$
4	Площадь земельного участка согласно сведениям Единого государственного реестра недвижимости (Ркад), м <sup>2</sup>	21
5	Оценка расхождения Р и Ркад ( $P - P_{кад}$ ), м <sup>2</sup>	3
6	Предельный минимальный и максимальный размеры земельного участка (Рмин и Рмакс), м <sup>2</sup>	Рмин = 18 Рмакс = 45



1	2	3
7	Кадастровый или иной номер (обозначение) здания, сооружения, объекта незавершенного строительства, расположенного на земельном участке	53:23:8123202:1029
8	Иные сведения	—

**1. Сведения о характерных точках границы уточняемого земельного участка с кадастровым номером** 53:23:8123202:348

Зона № 2

Обозначение характерных точек границ	Существующие координаты, м		Уточненные координаты, м		Метод определения координат	Средняя квадратическая погрешность определения координат характерной точки (Mt), м	Формулы, примененные для расчета средней квадратической погрешности определения координат характерной точки (Mt), м
	X	Y	X	Y			
1	2	3	4	5	6	7	8
н233У	—	—	580 280,79	2 177 749,31	Метод спутниковых геодезических измерений (определений)	0,10	$\sqrt{(0,04^2 + 0,09^2)} = 0,10$
н232У	—	—	580 278,93	2 177 752,04			
н603У	—	—	580 273,43	2 177 748,39			
н604У	—	—	580 275,31	2 177 745,67			
н233У	—	—	580 280,79	2 177 749,31			

**2. Сведения о частях границ уточняемого земельного участка с кадастровым номером** 53:23:8123202:348

Обозначение части границ		Горизонтальное проложение (S), м	Описание прохождения части границ	Отметка о наличии земельного спора о местоположении границ земельного участка
от т.	до т.			
1	2	3	4	5
н233У	н232У	3,30	—	—
н232У	н603У	6,60		
н603У	н604У	3,31		
н604У	н233У	6,58		

**3. Общие сведения об уточняемом земельном участке с кадастровым номером** 53:23:8123202:348

№ п/п	Наименование характеристики земельного участка	Значение характеристики
1	2	3
1	Адрес земельного участка	Российская Федерация, Новгородская область, Великий Новгород г.о., Великий Новгород г, 2 комплекс гаражей по пр Александра Корсунова тер, уч 100
	Местоположение земельного участка (при отсутствии присвоенного адреса)	—
	Дополнительные сведения о местоположении земельного участка	—
2	Площадь земельного участка ± величина погрешности определения площади ( $P \pm \Delta P$ ), м <sup>2</sup>	$22 \pm 2$
3	Формула, примененная для расчета предельной допустимой погрешности определения площади земельного участка ( $\Delta P$ ), м <sup>2</sup>	$3,5 * 0,10 * \sqrt{(22,00)} = 2$
4	Площадь земельного участка согласно сведениям Единого государственного реестра недвижимости ( $P_{\text{кад}}$ ), м <sup>2</sup>	21
5	Оценка расхождения $P$ и $P_{\text{кад}}$ ( $P - P_{\text{кад}}$ ), м <sup>2</sup>	1
6	Предельный минимальный и максимальный размеры земельного участка ( $P_{\text{мин}}$ и $P_{\text{макс}}$ ), м <sup>2</sup>	$P_{\text{мин}} = 18$ $P_{\text{макс}} = 45$
7	Кадастровый или иной номер (обозначение) здания, сооружения, объекта незавершенного строительства, расположенного на земельном участке	53:23:8123202:1031
8	Иные сведения	—

**1. Сведения о характерных точках границы уточняемого земельного участка с кадастровым номером** 53:23:8123202:349

Зона № <u>2</u>							
Обозначение характерных точек границ	Существующие координаты, м		Уточненные координаты, м		Метод определения координат	Средняя квадратическая погрешность определения координат характерной точки ( $M_t$ ), м	Формулы, примененные для расчета средней квадратической погрешности определения координат характерной точки ( $M_t$ ), м
	X	Y	X	Y			
1	2	3	4	5	6	7	8
н232У	—	—	580 278,93	2 177 752,04	Метод спутниковых геодезических измерений (определений)	0,10	$\sqrt{(0,04^2 + 0,09^2)} = 0,10$

1	2	3	4	5	6	7	8
н1У	—	—	580 278,72	2 177 752,29	Метод спутниковых геодезических измерений (определений)	0,10	$\sqrt{(0,04^2 + 0,09^2)} = 0,10$
н5У	—	—	580 276,77	2 177 755,19			
н622У	—	—	580 271,35	2 177 751,41			
н603У	—	—	580 273,43	2 177 748,39			
н232У	—	—	580 278,93	2 177 752,04			

**2. Сведения о частях границ уточняемого земельного участка с кадастровым номером** 53:23:8123202:349

Обозначение части границ		Горизонтальное проложение (S), м	Описание прохождения части границ	Отметка о наличии земельного спора о местоположении границ земельного участка
от т.	до т.			
1	2	3	4	5
н232У	н1У	0,33	—	—
н1У	н5У	3,49		
н5У	н622У	6,61		
н622У	н603У	3,67		
н603У	н232У	6,60		

**3. Общие сведения об уточняемом земельном участке с кадастровым номером** 53:23:8123202:349

№ п/п	Наименование характеристики земельного участка	Значение характеристики
1	2	3
1	Адрес земельного участка	Российская Федерация, Новгородская область, Великий Новгород г.о., Великий Новгород г, 2 комплекс гаражей по пр Александра Корсунова тер, уч 101
	Местоположение земельного участка (при отсутствии присвоенного адреса)	—
	Дополнительные сведения о местоположении земельного участка	—
2	Площадь земельного участка ± величина погрешности определения площади ( $P \pm \Delta P$ ), м <sup>2</sup>	$25 \pm 2$
3	Формула, примененная для расчета предельной допустимой погрешности определения площади земельного участка ( $\Delta P$ ), м <sup>2</sup>	$3,5 * 0,10 * \sqrt{(25,00)} = 2$
4	Площадь земельного участка согласно сведениям Единого государственного реестра недвижимости (Ркад), м <sup>2</sup>	23

1	2	3
5	Оценка расхождения Р и Ркад (Р - Ркад), м <sup>2</sup>	2
6	Предельный минимальный и максимальный размеры земельного участка (Рмин и Рмакс), м <sup>2</sup>	Рмин = 18 Рмакс = 45
7	Кадастровый или иной номер (обозначение) здания, сооружения, объекта незавершенного строительства, расположенного на земельном участке	53:23:8123202:1015
8	Иные сведения	—

**1. Сведения о характерных точках границы уточняемого земельного участка с кадастровым номером 53:23:8123202:350**

Зона № 2							
Обозначение характерных точек границ	Существующие координаты, м		Уточненные координаты, м		Метод определения координат	Средняя квадратическая погрешность определения координат характерной точки (Mt), м	Формулы, примененные для расчета средней квадратической погрешности определения координат характерной точки (Mt), м
	X	Y	X	Y			
1	2	3	4	5	6	7	8
н5У	—	—	580 276,77	2 177 755,19	Метод спутниковых геодезических измерений (определений)	0,10	$\sqrt{(0,04^2 + 0,09^2)} = 0,10$
н4У	—	—	580 276,60	2 177 755,44			
н167У	—	—	580 274,67	2 177 758,26			
н649У	—	—	580 269,24	2 177 754,46			
н622У	—	—	580 271,35	2 177 751,41			
н5У	—	—	580 276,77	2 177 755,19			

**2. Сведения о частях границ уточняемого земельного участка с кадастровым номером 53:23:8123202:350**

Обозначение части границ		Горизонтальное проложение (S), м	Описание прохождения части границ	Отметка о наличии земельного спора о местоположении границ земельного участка
от т.	до т.			
1	2	3	4	5
н5У	н4У	0,30	—	—

1	2	3	4	5
н4У	н167У	3,42	—	—
н167У	н649У	6,63		
н649У	н622У	3,71		
н622У	н5У	6,61		

**3. Общие сведения об уточняемом земельном участке с кадастровым номером** 53:23:8123202:350

№ п/п	Наименование характеристики земельного участка	Значение характеристики
1	2	3
1	Адрес земельного участка	Российская Федерация, Новгородская область, Великий Новгород г.о., Великий Новгород г, 2 комплекс гаражей по пр Александра Корсунова тер, уч 102
	Местоположение земельного участка (при отсутствии присвоенного адреса)	—
	Дополнительные сведения о местоположении земельного участка	—
2	Площадь земельного участка ± величина погрешности определения площади ( $P \pm \Delta P$ ), м <sup>2</sup>	$25 \pm 2$
3	Формула, примененная для расчета предельной допустимой погрешности определения площади земельного участка ( $\Delta P$ ), м <sup>2</sup>	$3,5 * 0,10 * \sqrt{(25,00)} = 2$
4	Площадь земельного участка согласно сведениям Единого государственного реестра недвижимости (Ркад), м <sup>2</sup>	24
5	Оценка расхождения Р и Ркад ( $P - P_{кад}$ ), м <sup>2</sup>	1
6	Предельный минимальный и максимальный размеры земельного участка (Рмин и Рмакс), м <sup>2</sup>	Рмин = 18 Рмакс = 45
7	Кадастровый или иной номер (обозначение) здания, сооружения, объекта незавершенного строительства, расположенного на земельном участке	53:23:8123202:659
8	Иные сведения	—

**1. Сведения о характерных точках границы уточняемого земельного участка с кадастровым номером 53:23:8123202:351**

Зона № <u>2</u>							
Обозначение характерных точек границ	Существующие координаты, м		Уточненные координаты, м		Метод определения координат	Средняя квадратическая погрешность определения координат характерной точки (Mt), м	Формулы, примененные для расчета средней квадратической погрешности определения координат характерной точки (Mt), м
	X	Y	X	Y			
1	2	3	4	5	6	7	8
н167У	—	—	580 274,67	2 177 758,26	Метод спутниковых геодезических измерений (определений)	0,10	$\sqrt{(0,04^2 + 0,09^2)} = 0,10$
н170У	—	—	580 272,34	2 177 761,66			
н205У	—	—	580 272,20	2 177 761,86			
н648У	—	—	580 266,73	2 177 758,09			
н649У	—	—	580 269,24	2 177 754,46			
н167У	—	—	580 274,67	2 177 758,26			

**2. Сведения о частях границ уточняемого земельного участка с кадастровым номером 53:23:8123202:351**

Обозначение части границ		Горизонтальное проложение (S), м	Описание прохождения части границ	Отметка о наличии земельного спора о местоположении границ земельного участка
от т.	до т.			
1	2	3	4	5
н167У	н170У	4,12	—	—
н170У	н205У	0,24		
н205У	н648У	6,64		
н648У	н649У	4,41		
н649У	н167У	6,63		

**3. Общие сведения об уточняемом земельном участке с кадастровым номером 53:23:8123202:351**

№ п/п	Наименование характеристики земельного участка	Значение характеристики
1	2	3
1	2	3

1	2	3
1	Адрес земельного участка	Российская Федерация, Новгородская область, Великий Новгород г.о., Великий Новгород г, 2 комплекс гаражей по пр Александра Корсунова тер, уч 103
	Местоположение земельного участка (при отсутствии присвоенного адреса)	—
	Дополнительные сведения о местоположении земельного участка	—
2	Площадь земельного участка ± величина погрешности определения площади ( $P \pm \Delta P$ ), м <sup>2</sup>	$29 \pm 2$
3	Формула, примененная для расчета предельной допустимой погрешности определения площади земельного участка ( $\Delta P$ ), м <sup>2</sup>	$3,5 * 0,10 * \sqrt{(29,00)} = 2$
4	Площадь земельного участка согласно сведениям Единого государственного реестра недвижимости (Ркад), м <sup>2</sup>	29
5	Оценка расхождения P и Ркад (P - Ркад), м <sup>2</sup>	0
6	Предельный минимальный и максимальный размеры земельного участка (Рмин и Рмакс), м <sup>2</sup>	Рмин = 18 Рмакс = 45
7	Кадастровый или иной номер (обозначение) здания, сооружения, объекта незавершенного строительства, расположенного на земельном участке	53:23:8123202:753
8	Иные сведения	—

**1. Сведения о характерных точках границы уточняемого земельного участка с кадастровым номером 53:23:8123202:352**

Зона № <u>2</u>							
Обозначение характерных точек границ	Существующие координаты, м		Уточненные координаты, м		Метод определения координат	Средняя квадратическая погрешность определения координат характерной точки (Mt), м	Формулы, примененные для расчета средней квадратической погрешности определения координат характерной точки (Mt), м
	X	Y	X	Y			
1	2	3	4	5	6	7	8
н205У	—	—	580 272,20	2 177 761,86	Метод спутниковых геодезических измерений (определений)	0,10	$\sqrt{(0,04^2 + 0,09^2)} = 0,10$
н139У	—	—	580 269,91	2 177 765,21			
н651У	—	—	580 264,38	2 177 761,49			

1	2	3	4	5	6	7	8
н648У	—	—	580 266,73	2 177 758,09	Метод спутниковых геодезических измерений (определений)	0,10	$\sqrt{(0,04^2 + 0,09^2)} = 0,10$
н205У	—	—	580 272,20	2 177 761,86			

**2. Сведения о частях границ уточняемого земельного участка с кадастровым номером** 53:23:8123202:352

Обозначение части границ		Горизонтальное проложение (S), м	Описание прохождения части границ	Отметка о наличии земельного спора о местоположении границ земельного участка
от т.	до т.			
1	2	3	4	5
н205У	н139У	4,06	—	—
н139У	н651У	6,66		
н651У	н648У	4,13		
н648У	н205У	6,64		

**3. Общие сведения об уточняемом земельном участке с кадастровым номером** 53:23:8123202:352

№ п/п	Наименование характеристики земельного участка	Значение характеристики
1	2	3
1	Адрес земельного участка	Российская Федерация, Новгородская область, Великий Новгород г.о., Великий Новгород г, 2 комплекс гаражей по пр Александра Корсунова тер, уч 104
	Местоположение земельного участка (при отсутствии присвоенного адреса)	—
	Дополнительные сведения о местоположении земельного участка	—
2	Площадь земельного участка ± величина погрешности определения площади (P ± ΔP), м <sup>2</sup>	27 ± 2
3	Формула, примененная для расчета предельной допустимой погрешности определения площади земельного участка (ΔP), м <sup>2</sup>	$3,5 * 0,10 * \sqrt{(27,00)} = 2$
4	Площадь земельного участка согласно сведениям Единого государственного реестра недвижимости (P <sub>кад</sub> ), м <sup>2</sup>	27
5	Оценка расхождения P и P <sub>кад</sub> (P - P <sub>кад</sub> ), м <sup>2</sup>	0
6	Предельный минимальный и максимальный размеры земельного участка (P <sub>мин</sub> и P <sub>макс</sub> ), м <sup>2</sup>	P <sub>мин</sub> = 18 P <sub>макс</sub> = 45
7	Кадастровый или иной номер (обозначение) здания, сооружения, объекта незавершенного строительства, расположенного на земельном участке	53:23:8123202:713
8	Иные сведения	—



**1. Сведения о характерных точках границы уточняемого земельного участка с кадастровым номером** 53:23:8123202:353

Зона № <u>2</u>							
Обозначение характерных точек границ	Существующие координаты, м		Уточненные координаты, м		Метод определения координат	Средняя квадратическая погрешность определения координат характерной точки (Mt), м	Формулы, примененные для расчета средней квадратической погрешности определения координат характерной точки (Mt), м
	X	Y	X	Y			
1	2	3	4	5	6	7	8
н138У	—	—	580 267,50	2 177 768,73	Метод спутниковых геодезических измерений (определений)	0,10	$\sqrt{(0,04^2 + 0,09^2)} = 0,10$
н650У	—	—	580 261,94	2 177 765,03			
н651У	—	—	580 264,38	2 177 761,49			
н139У	—	—	580 269,91	2 177 765,21			
н138У	—	—	580 267,50	2 177 768,73			

**2. Сведения о частях границ уточняемого земельного участка с кадастровым номером** 53:23:8123202:353

Обозначение части границ		Горизонтальное проложение (S), м	Описание прохождения части границ	Отметка о наличии земельного спора о местоположении границ земельного участка
от т.	до т.			
1	2	3	4	5
н138У	н650У	6,68	—	—
н650У	н651У	4,30		
н651У	н139У	6,66		
н139У	н138У	4,27		

**3. Общие сведения об уточняемом земельном участке с кадастровым номером** 53:23:8123202:353

№ п/п	Наименование характеристики земельного участка	Значение характеристики
1	2	3

1	2	3
1	Адрес земельного участка	Российская Федерация, Новгородская область, Великий Новгород г.о., Великий Новгород г, 2 комплекс гаражей по пр Александра Корсунова тер, уч 105
	Местоположение земельного участка (при отсутствии присвоенного адреса)	—
	Дополнительные сведения о местоположении земельного участка	—
2	Площадь земельного участка ± величина погрешности определения площади ( $P \pm \Delta P$ ), м <sup>2</sup>	$29 \pm 2$
3	Формула, примененная для расчета предельной допустимой погрешности определения площади земельного участка ( $\Delta P$ ), м <sup>2</sup>	$3,5 * 0,10 * \sqrt{(29,00)} = 2$
4	Площадь земельного участка согласно сведениям Единого государственного реестра недвижимости (Ркад), м <sup>2</sup>	21
5	Оценка расхождения P и Ркад ( $P - P_{кад}$ ), м <sup>2</sup>	8
6	Предельный минимальный и максимальный размеры земельного участка (Рмин и Рмакс), м <sup>2</sup>	Рмин = 18 Рмакс = 45
7	Кадастровый или иной номер (обозначение) здания, сооружения, объекта незавершенного строительства, расположенного на земельном участке	53:23:8123202:544
8	Иные сведения	—

**1. Сведения о характерных точках границы уточняемого земельного участка с кадастровым номером 53:23:8123202:354**

Зона № <u>2</u>							
Обозначение характерных точек границ	Существующие координаты, м		Уточненные координаты, м		Метод определения координат	Средняя квадратическая погрешность определения координат характерной точки (Mt), м	Формулы, примененные для расчета средней квадратической погрешности определения координат характерной точки (Mt), м
	X	Y	X	Y			
1	2	3	4	5	6	7	8
н142У	—	—	580 268,28	2 177 776,14	Метод спутниковых геодезических измерений (определений)	0,10	$\sqrt{(0,04^2 + 0,09^2)} = 0,10$
н80У	—	—	580 266,25	2 177 779,21			
н82У	—	—	580 266,18	2 177 779,32			

1	2	3	4	5	6	7	8
н680У	—	—	580 260,63	2 177 775,56	Метод спутниковых геодезических измерений (определений)	0,10	$\sqrt{(0,04^2 + 0,09^2)} = 0,10$
н681У	—	—	580 262,79	2 177 772,23			
н142У	—	—	580 268,28	2 177 776,14			

**2. Сведения о частях границ уточняемого земельного участка с кадастровым номером** 53:23:8123202:354

Обозначение части границ		Горизонтальное проложение (S), м	Описание прохождения части границ	Отметка о наличии земельного спора о местоположении границ земельного участка
от т.	до т.			
1	2	3	4	5
н142У	н80У	3,68	—	—
н80У	н82У	0,13		
н82У	н680У	6,70		
н680У	н681У	3,97		
н681У	н142У	6,74		

**3. Общие сведения об уточняемом земельном участке с кадастровым номером** 53:23:8123202:354

№ п/п	Наименование характеристики земельного участка	Значение характеристики
1	2	3
1	Адрес земельного участка	Российская Федерация, Новгородская область, Великий Новгород г.о., Великий Новгород г, 2 комплекс гаражей по пр Александра Корсунова тер, уч 279
	Местоположение земельного участка (при отсутствии присвоенного адреса)	—
	Дополнительные сведения о местоположении земельного участка	—
2	Площадь земельного участка ± величина погрешности определения площади ( $P \pm \Delta P$ ), м <sup>2</sup>	26 ± 2
3	Формула, примененная для расчета предельной допустимой погрешности определения площади земельного участка ( $\Delta P$ ), м <sup>2</sup>	$3,5 * 0,10 * \sqrt{(26,00)} = 2$
4	Площадь земельного участка согласно сведениям Единого государственного реестра недвижимости (Ркад), м <sup>2</sup>	26
5	Оценка расхождения Р и Ркад ( $P - P_{кад}$ ), м <sup>2</sup>	0
6	Предельный минимальный и максимальный размеры земельного участка (Рмин и Рмакс), м <sup>2</sup>	Рмин = 18 Рмакс = 45

1	2	3
7	Кадастровый или иной номер (обозначение) здания, сооружения, объекта незавершенного строительства, расположенного на земельном участке	53:23:8123202:585
8	Иные сведения	—

**1. Сведения о характерных точках границы уточняемого земельного участка с кадастровым номером** 53:23:8123202:355

Зона № 2

Обозначение характерных точек границ	Существующие координаты, м		Уточненные координаты, м		Метод определения координат	Средняя квадратическая погрешность определения координат характерной точки (Mt), м	Формулы, примененные для расчета средней квадратической погрешности определения координат характерной точки (Mt), м
	X	Y	X	Y			
1	2	3	4	5	6	7	8
н82У	—	—	580 266,18	2 177 779,32	Метод спутниковых геодезических измерений (определений)	0,10	$\sqrt{(0,04^2 + 0,09^2)} = 0,10$
н49У	—	—	580 264,18	2 177 782,35			
н694У	—	—	580 258,69	2 177 778,55			
н680У	—	—	580 260,63	2 177 775,56			
н82У	—	—	580 266,18	2 177 779,32			

**2. Сведения о частях границ уточняемого земельного участка с кадастровым номером** 53:23:8123202:355

Обозначение части границ		Горизонтальное проложение (S), м	Описание прохождения части границ	Отметка о наличии земельного спора о местоположении границ земельного участка
от т.	до т.			
1	2	3	4	5
н82У	н49У	3,63	—	—
н49У	н694У	6,68		
н694У	н680У	3,56		
н680У	н82У	6,70		

**3. Общие сведения об уточняемом земельном участке с кадастровым номером 53:23:8123202:355**

№ п/п	Наименование характеристики земельного участка	Значение характеристики
1	2	3
1	Адрес земельного участка	Российская Федерация, Новгородская область, Великий Новгород г.о., Великий Новгород г, 2 комплекс гаражей по пр Александра Корсунова тер, уч 280
	Местоположение земельного участка (при отсутствии присвоенного адреса)	—
	Дополнительные сведения о местоположении земельного участка	—
2	Площадь земельного участка ± величина погрешности определения площади ( $P \pm \Delta P$ ), м <sup>2</sup>	$24 \pm 2$
3	Формула, примененная для расчета предельной допустимой погрешности определения площади земельного участка ( $\Delta P$ ), м <sup>2</sup>	$3,5 * 0,10 * \sqrt{(24,00)} = 2$
4	Площадь земельного участка согласно сведениям Единого государственного реестра недвижимости ( $P_{\text{кад}}$ ), м <sup>2</sup>	24
5	Оценка расхождения $P$ и $P_{\text{кад}}$ ( $P - P_{\text{кад}}$ ), м <sup>2</sup>	0
6	Предельный минимальный и максимальный размеры земельного участка ( $P_{\text{мин}}$ и $P_{\text{макс}}$ ), м <sup>2</sup>	$P_{\text{мин}} = 18$ $P_{\text{макс}} = 45$
7	Кадастровый или иной номер (обозначение) здания, сооружения, объекта незавершенного строительства, расположенного на земельном участке	53:23:8123202:612
8	Иные сведения	—

**1. Сведения о характерных точках границы уточняемого земельного участка с кадастровым номером 53:23:8123202:356**

Зона № <u>2</u>							
Обозначение характерных точек границ	Существующие координаты, м		Уточненные координаты, м		Метод определения координат	Средняя квадратическая погрешность определения координат характерной точки ( $M_t$ ), м	Формулы, примененные для расчета средней квадратической погрешности определения координат характерной точки ( $M_t$ ), м
	X	Y	X	Y			
1	2	3	4	5	6	7	8
н49У	—	—	580 264,18	2 177 782,35	Метод спутниковых геодезических измерений (определений)	0,10	$\sqrt{(0,04^2 + 0,09^2)} = 0,10$

1	2	3	4	5	6	7	8
н52У	—	—	580 262,23	2 177 785,29	Метод спутниковых геодезических измерений (определений)	0,10	$\sqrt{(0,04^2 + 0,09^2)} = 0,10$
н731У	—	—	580 256,66	2 177 781,69			
н694У	—	—	580 258,69	2 177 778,55			
н49У	—	—	580 264,18	2 177 782,35			

**2. Сведения о частях границ уточняемого земельного участка с кадастровым номером** 53:23:8123202:356

Обозначение части границ		Горизонтальное проложение (S), м	Описание прохождения части границ	Отметка о наличии земельного спора о местоположении границ земельного участка
от т.	до т.			
1	2	3	4	5
н49У	н52У	3,53	—	—
н52У	н731У	6,63		
н731У	н694У	3,74		
н694У	н49У	6,68		

**3. Общие сведения об уточняемом земельном участке с кадастровым номером** 53:23:8123202:356

№ п/п	Наименование характеристики земельного участка	Значение характеристики
1	2	3
1	Адрес земельного участка	Российская Федерация, Новгородская область, Великий Новгород г.о., Великий Новгород г, 2 комплекс гаражей по пр Александра Корсунова тер, уч 281
	Местоположение земельного участка (при отсутствии присвоенного адреса)	—
	Дополнительные сведения о местоположении земельного участка	—
2	Площадь земельного участка ± величина погрешности определения площади ( $P \pm \Delta P$ ), м <sup>2</sup>	24 ± 2
3	Формула, примененная для расчета предельной допустимой погрешности определения площади земельного участка ( $\Delta P$ ), м <sup>2</sup>	$3,5 * 0,10 * \sqrt{(24,00)} = 2$
4	Площадь земельного участка согласно сведениям Единого государственного реестра недвижимости (Ркад), м <sup>2</sup>	24
5	Оценка расхождения P и Ркад (P - Ркад), м <sup>2</sup>	0
6	Предельный минимальный и максимальный размеры земельного участка (Рмин и Рмакс), м <sup>2</sup>	Рмин = 18 Рмакс = 45

1	2	3
7	Кадастровый или иной номер (обозначение) здания, сооружения, объекта незавершенного строительства, расположенного на земельном участке	53:23:8123202:589
8	Иные сведения	Сдан в аренду с 05.05.2008г. на 49 лет.

**1. Сведения о характерных точках границы уточняемого земельного участка с кадастровым номером 53:23:8123202:357**

Зона № 2							
Обозначение характерных точек границ	Существующие координаты, м		Уточненные координаты, м		Метод определения координат	Средняя квадратическая погрешность определения координат характерной точки (Mt), м	Формулы, примененные для расчета средней квадратической погрешности определения координат характерной точки (Mt), м
	X	Y	X	Y			
1	2	3	4	5	6	7	8
н52У	—	—	580 262,23	2 177 785,29	Метод спутниковых геодезических измерений (определений)	0,10	$\sqrt{(0,04^2 + 0,09^2)} = 0,10$
н707У	—	—	580 260,20	2 177 788,37			
н711У	—	—	580 254,65	2 177 784,81			
н731У	—	—	580 256,66	2 177 781,69			
н52У	—	—	580 262,23	2 177 785,29			

**2. Сведения о частях границ уточняемого земельного участка с кадастровым номером 53:23:8123202:357**

Обозначение части границ		Горизонтальное проложение (S), м	Описание прохождения части границ	Отметка о наличии земельного спора о местоположении границ земельного участка
от т.	до т.			
1	2	3	4	5
н52У	н707У	3,69	—	—
н707У	н711У	6,59		
н711У	н731У	3,71		
н731У	н52У	6,63		

**3. Общие сведения об уточняемом земельном участке с кадастровым номером** 53:23:8123202:357

№ п/п	Наименование характеристики земельного участка	Значение характеристики
1	2	3
1	Адрес земельного участка	Российская Федерация, Новгородская область, Великий Новгород г.о., Великий Новгород г, 2 комплекс гаражей по пр Александра Корсунова тер, уч 282
	Местоположение земельного участка (при отсутствии присвоенного адреса)	—
	Дополнительные сведения о местоположении земельного участка	—
2	Площадь земельного участка ± величина погрешности определения площади ( $P \pm \Delta P$ ), м <sup>2</sup>	24 ± 2
3	Формула, примененная для расчета предельной допустимой погрешности определения площади земельного участка ( $\Delta P$ ), м <sup>2</sup>	$3,5 * 0,10 * \sqrt{(24,00)} = 2$
4	Площадь земельного участка согласно сведениям Единого государственного реестра недвижимости ( $P_{\text{кад}}$ ), м <sup>2</sup>	22
5	Оценка расхождения $P$ и $P_{\text{кад}}$ ( $P - P_{\text{кад}}$ ), м <sup>2</sup>	2
6	Предельный минимальный и максимальный размеры земельного участка ( $P_{\text{мин}}$ и $P_{\text{макс}}$ ), м <sup>2</sup>	$P_{\text{мин}} = 18$ $P_{\text{макс}} = 45$
7	Кадастровый или иной номер (обозначение) здания, сооружения, объекта незавершенного строительства, расположенного на земельном участке	53:23:0000000:8079
8	Иные сведения	—

**1. Сведения о характерных точках границы уточняемого земельного участка с кадастровым номером** 53:23:8123202:358

Зона № <u>2</u>							
Обозначение характерных точек границ	Существующие координаты, м		Уточненные координаты, м		Метод определения координат	Средняя квадратическая погрешность определения координат характерной точки ( $M_t$ ), м	Формулы, примененные для расчета средней квадратической погрешности определения координат характерной точки ( $M_t$ ), м
	X	Y	X	Y			
1	2	3	4	5	6	7	8
н707У	—	—	580 260,20	2 177 788,37	Метод спутниковых геодезических измерений (определений)	0,10	$\sqrt{(0,04^2 + 0,09^2)} = 0,10$



1	2	3	4	5	6	7	8
н708У	—	—	580 259,98	2 177 788,71	Метод спутниковых геодезических измерений (определений)	0,10	$\sqrt{(0,04^2 + 0,09^2)} = 0,10$
н709У	—	—	580 258,14	2 177 791,48			
н710У	—	—	580 252,66	2 177 787,95			
н711У	—	—	580 254,65	2 177 784,81			
н707У	—	—	580 260,20	2 177 788,37			

**2. Сведения о частях границ уточняемого земельного участка с кадастровым номером** 53:23:8123202:358

Обозначение части границ		Горизонтальное проложение (S), м	Описание прохождения части границ	Отметка о наличии земельного спора о местоположении границ земельного участка
от т.	до т.			
1	2	3	4	5
н707У	н708У	0,40	—	—
н708У	н709У	3,33		
н709У	н710У	6,52		
н710У	н711У	3,72		
н711У	н707У	6,59		

**3. Общие сведения об уточняемом земельном участке с кадастровым номером** 53:23:8123202:358

№ п/п	Наименование характеристики земельного участка	Значение характеристики
1	2	3
1	Адрес земельного участка	Российская Федерация, Новгородская область, Великий Новгород г.о., Великий Новгород г, 2 комплекс гаражей по пр Александра Корсунова тер, уч 283
	Местоположение земельного участка (при отсутствии присвоенного адреса)	—
	Дополнительные сведения о местоположении земельного участка	—
2	Площадь земельного участка ± величина погрешности определения площади ( $P \pm \Delta P$ ), м <sup>2</sup>	24 ± 2
3	Формула, примененная для расчета предельной допустимой погрешности определения площади земельного участка ( $\Delta P$ ), м <sup>2</sup>	$3,5 * 0,10 * \sqrt{(24,00)} = 2$
4	Площадь земельного участка согласно сведениям Единого государственного реестра недвижимости (Ркад), м <sup>2</sup>	24

1	2	3
5	Оценка расхождения Р и Ркад (Р - Ркад), м <sup>2</sup>	0
6	Предельный минимальный и максимальный размеры земельного участка (Рмин и Рмакс), м <sup>2</sup>	Рмин = 18 Рмакс = 45
7	Кадастровый или иной номер (обозначение) здания, сооружения, объекта незавершенного строительства, расположенного на земельном участке	53:23:0000000:6897
8	Иные сведения	—

**1. Сведения о характерных точках границы уточняемого земельного участка с кадастровым номером 53:23:8123202:359**

Зона № 2

Обозначение характерных точек границ	Существующие координаты, м		Уточненные координаты, м		Метод определения координат	Средняя квадратическая погрешность определения координат характерной точки (Mt), м	Формулы, примененные для расчета средней квадратической погрешности определения координат характерной точки (Mt), м
	X	Y	X	Y			
1	2	3	4	5	6	7	8
н709У	—	—	580 258,14	2 177 791,48	Метод спутниковых геодезических измерений (определений)	0,10	$\sqrt{(0,04^2 + 0,09^2)} = 0,10$
н756У	—	—	580 257,82	2 177 791,98			
н757У	—	—	580 255,93	2 177 794,83			
н758У	—	—	580 250,57	2 177 791,09			
н710У	—	—	580 252,66	2 177 787,95			
н709У	—	—	580 258,14	2 177 791,48			

**2. Сведения о частях границ уточняемого земельного участка с кадастровым номером 53:23:8123202:359**

Обозначение части границ		Горизонтальное проложение (S), м	Описание прохождения части границ	Отметка о наличии земельного спора о местоположении границ земельного участка
от т.	до т.			
1	2	3	4	5
н709У	н756У	0,59	—	—

1	2	3	4	5
н756У	н757У	3,42	—	—
н757У	н758У	6,54		
н758У	н710У	3,77		
н710У	н709У	6,52		

**3. Общие сведения об уточняемом земельном участке с кадастровым номером** 53:23:8123202:359

№ п/п	Наименование характеристики земельного участка	Значение характеристики
1	2	3
1	Адрес земельного участка	Российская Федерация, Новгородская область, Великий Новгород г.о., Великий Новгород г, 2 комплекс гаражей по пр Александра Корсунова тер, уч 289
	Местоположение земельного участка (при отсутствии присвоенного адреса)	—
	Дополнительные сведения о местоположении земельного участка	—
2	Площадь земельного участка ± величина погрешности определения площади ( $P \pm \Delta P$ ), м <sup>2</sup>	$25 \pm 2$
3	Формула, примененная для расчета предельной допустимой погрешности определения площади земельного участка ( $\Delta P$ ), м <sup>2</sup>	$3,5 * 0,10 * \sqrt{(25,00)} = 2$
4	Площадь земельного участка согласно сведениям Единого государственного реестра недвижимости (Ркад), м <sup>2</sup>	25
5	Оценка расхождения Р и Ркад ( $P - P_{кад}$ ), м <sup>2</sup>	0
6	Предельный минимальный и максимальный размеры земельного участка (Рмин и Рмакс), м <sup>2</sup>	Рмин = 18 Рмакс = 45
7	Кадастровый или иной номер (обозначение) здания, сооружения, объекта незавершенного строительства, расположенного на земельном участке	53:23:0000000:6585
8	Иные сведения	Предоставлен в пользование на условиях аренды с 27.09.2002 г на 11 месяцев. Обременение возникает на основании: Договор аренды земельного участка № 412 Аренда (в том числе, субаренда). Обременение возникает на основании: Договор аренды земельного участка с кадастровым номером 53:23:8123202:0359 № 2107

**1. Сведения о характерных точках границы уточняемого земельного участка с кадастровым номером** 53:23:8123202:361

Зона № <u>2</u>							
Обозначение характерных точек границ	Существующие координаты, м		Уточненные координаты, м		Метод определения координат	Средняя квадратическая погрешность определения координат характерной точки (Mt), м	Формулы, примененные для расчета средней квадратической погрешности определения координат характерной точки (Mt), м
	X	Y	X	Y			
1	2	3	4	5	6	7	8
н732У	—	—	580 250,62	2 177 801,34	Метод спутниковых геодезических измерений (определений)	0,10	$\sqrt{(0,04^2 + 0,09^2)} = 0,10$
н733У	—	—	580 246,39	2 177 797,54			
н734У	—	—	580 248,28	2 177 794,62			
н735У	—	—	580 252,84	2 177 797,82			
н732У	—	—	580 250,62	2 177 801,34			

**2. Сведения о частях границ уточняемого земельного участка с кадастровым номером** 53:23:8123202:361

Обозначение части границ		Горизонтальное проложение (S), м	Описание прохождения части границ	Отметка о наличии земельного спора о местоположении границ земельного участка
от т.	до т.			
1	2	3	4	5
н732У	н733У	5,69	—	—
н733У	н734У	3,48		
н734У	н735У	5,57		
н735У	н732У	4,16		

**3. Общие сведения об уточняемом земельном участке с кадастровым номером** 53:23:8123202:361

№ п/п	Наименование характеристики земельного участка	Значение характеристики
1	2	3

1	2	3
1	Адрес земельного участка	Российская Федерация, Новгородская область, Великий Новгород г.о., Великий Новгород г, 2 комплекс гаражей по пр Александра Корсунова тер, уч 294
	Местоположение земельного участка (при отсутствии присвоенного адреса)	—
	Дополнительные сведения о местоположении земельного участка	—
2	Площадь земельного участка ± величина погрешности определения площади ( $P \pm \Delta P$ ), м <sup>2</sup>	$21 \pm 2$
3	Формула, примененная для расчета предельной допустимой погрешности определения площади земельного участка ( $\Delta P$ ), м <sup>2</sup>	$3,5 * 0,10 * \sqrt{(21,00)} = 2$
4	Площадь земельного участка согласно сведениям Единого государственного реестра недвижимости (Ркад), м <sup>2</sup>	21
5	Оценка расхождения P и Ркад (P - Ркад), м <sup>2</sup>	0
6	Предельный минимальный и максимальный размеры земельного участка (Рмин и Рмакс), м <sup>2</sup>	Рмин = 18 Рмакс = 45
7	Кадастровый или иной номер (обозначение) здания, сооружения, объекта незавершенного строительства, расположенного на земельном участке	53:23:0000000:7951
8	Иные сведения	—

**1. Сведения о характерных точках границы уточняемого земельного участка с кадастровым номером 53:23:8123202:362**

Зона № <u>2</u>							
Обозначение характерных точек границ	Существующие координаты, м		Уточненные координаты, м		Метод определения координат	Средняя квадратическая погрешность определения координат характерной точки (Mt), м	Формулы, примененные для расчета средней квадратической погрешности определения координат характерной точки (Mt), м
	X	Y	X	Y			
1	2	3	4	5	6	7	8
н732У	—	—	580 250,62	2 177 801,34	Метод спутниковых геодезических измерений (определений)	0,10	$\sqrt{(0,04^2 + 0,09^2)} = 0,10$
н735У	—	—	580 252,84	2 177 797,82			
н799У	—	—	580 253,60	2 177 798,36			

1	2	3	4	5	6	7	8
н798У	—	—	580 258,89	2 177 801,93	Метод спутниковых геодезических измерений (определений)	0,10	$\sqrt{(0,04^2 + 0,09^2)} = 0,10$
н809У	—	—	580 256,57	2 177 805,58			
н732У	—	—	580 250,62	2 177 801,34			

**2. Сведения о частях границ уточняемого земельного участка с кадастровым номером** 53:23:8123202:362

Обозначение части границ		Горизонтальное проложение (S), м	Описание прохождения части границ	Отметка о наличии земельного спора о местоположении границ земельного участка
от т.	до т.			
1	2	3	4	5
н732У	н735У	4,16	—	—
н735У	н799У	0,93		
н799У	н798У	6,38		
н798У	н809У	4,32		
н809У	н732У	7,31		

**3. Общие сведения об уточняемом земельном участке с кадастровым номером** 53:23:8123202:362

№ п/п	Наименование характеристики земельного участка	Значение характеристики
1	2	3
1	Адрес земельного участка	Российская Федерация, Новгородская область, Великий Новгород г.о., Великий Новгород г, 2 комплекс гаражей по пр Александра Корсунова тер, уч 293
	Местоположение земельного участка (при отсутствии присвоенного адреса)	—
	Дополнительные сведения о местоположении земельного участка	—
2	Площадь земельного участка ± величина погрешности определения площади ( $P \pm \Delta P$ ), м <sup>2</sup>	31 ± 2
3	Формула, примененная для расчета предельной допустимой погрешности определения площади земельного участка ( $\Delta P$ ), м <sup>2</sup>	$3,5 * 0,10 * \sqrt{(31,00)} = 2$
4	Площадь земельного участка согласно сведениям Единого государственного реестра недвижимости (Ркад), м <sup>2</sup>	30
5	Оценка расхождения Р и Ркад ( $P - P_{кад}$ ), м <sup>2</sup>	1
6	Предельный минимальный и максимальный размеры земельного участка (Рмин и Рмакс), м <sup>2</sup>	Рмин = 18 Рмакс = 45

1	2	3
7	Кадастровый или иной номер (обозначение) здания, сооружения, объекта незавершенного строительства, расположенного на земельном участке	53:23:8123203:495
8	Иные сведения	—

**1. Сведения о характерных точках границы уточняемого земельного участка с кадастровым номером 53:23:8123202:363**

Зона № 2							
Обозначение характерных точек границ	Существующие координаты, м		Уточненные координаты, м		Метод определения координат	Средняя квадратическая погрешность определения координат характерной точки (Mt), м	Формулы, примененные для расчета средней квадратической погрешности определения координат характерной точки (Mt), м
	X	Y	X	Y			
1	2	3	4	5	6	7	8
н779У	—	—	580 255,73	2 177 795,12	Метод спутниковых геодезических измерений (определений)	0,10	$\sqrt{(0,04^2 + 0,09^2)} = 0,10$
н778У	—	—	580 261,00	2 177 798,68			
н798У	—	—	580 258,89	2 177 801,93			
н799У	—	—	580 253,60	2 177 798,36			
н779У	—	—	580 255,73	2 177 795,12			

**2. Сведения о частях границ уточняемого земельного участка с кадастровым номером 53:23:8123202:363**

Обозначение части границ		Горизонтальное проложение (S), м	Описание прохождения части границ	Отметка о наличии земельного спора о местоположении границ земельного участка
от т.	до т.			
1	2	3	4	5
н779У	н778У	6,36	—	—
н778У	н798У	3,87		
н798У	н799У	6,38		
н799У	н779У	3,88		

**3. Общие сведения об уточняемом земельном участке с кадастровым номером** 53:23:8123202:363

№ п/п	Наименование характеристики земельного участка	Значение характеристики
1	2	3
1	Адрес земельного участка	Российская Федерация, Новгородская область, Великий Новгород г.о., Великий Новгород г, 2 комплекс гаражей по пр Александра Корсунова тер, уч 291
	Местоположение земельного участка (при отсутствии присвоенного адреса)	—
	Дополнительные сведения о местоположении земельного участка	—
2	Площадь земельного участка ± величина погрешности определения площади ( $P \pm \Delta P$ ), м <sup>2</sup>	$25 \pm 2$
3	Формула, примененная для расчета предельной допустимой погрешности определения площади земельного участка ( $\Delta P$ ), м <sup>2</sup>	$3,5 * 0,10 * \sqrt{(25,00)} = 2$
4	Площадь земельного участка согласно сведениям Единого государственного реестра недвижимости ( $P_{\text{кад}}$ ), м <sup>2</sup>	21
5	Оценка расхождения $P$ и $P_{\text{кад}}$ ( $P - P_{\text{кад}}$ ), м <sup>2</sup>	4
6	Предельный минимальный и максимальный размеры земельного участка ( $P_{\text{мин}}$ и $P_{\text{макс}}$ ), м <sup>2</sup>	$P_{\text{мин}} = 18$ $P_{\text{макс}} = 45$
7	Кадастровый или иной номер (обозначение) здания, сооружения, объекта незавершенного строительства, расположенного на земельном участке	53:23:8123202:771
8	Иные сведения	—

**1. Сведения о характерных точках границы уточняемого земельного участка с кадастровым номером** 53:23:8123202:364

Зона № <u>2</u>							
Обозначение характерных точек границ	Существующие координаты, м		Уточненные координаты, м		Метод определения координат	Средняя квадратическая погрешность определения координат характерной точки ( $M_t$ ), м	Формулы, примененные для расчета средней квадратической погрешности определения координат характерной точки ( $M_t$ ), м
	X	Y	X	Y			
1	2	3	4	5	6	7	8
н756У	—	—	580 257,82	2 177 791,98	Метод спутниковых геодезических измерений (определений)	0,10	$\sqrt{(0,04^2 + 0,09^2)} = 0,10$



1	2	3	4	5	6	7	8
н777У	—	—	580 263,07	2 177 795,48	Метод спутниковых геодезических измерений (определений)	0,10	$\sqrt{(0,04^2 + 0,09^2)} = 0,10$
н778У	—	—	580 261,00	2 177 798,68			
н779У	—	—	580 255,73	2 177 795,12			
н757У	—	—	580 255,93	2 177 794,83			
н756У	—	—	580 257,82	2 177 791,98			

**2. Сведения о частях границ уточняемого земельного участка с кадастровым номером** 53:23:8123202:364

Обозначение части границ		Горизонтальное проложение (S), м	Описание прохождения части границ	Отметка о наличии земельного спора о местоположении границ земельного участка
от т.	до т.			
1	2	3	4	5
н756У	н777У	6,31	—	—
н777У	н778У	3,81		
н778У	н779У	6,36		
н779У	н757У	0,35		
н757У	н756У	3,42		

**3. Общие сведения об уточняемом земельном участке с кадастровым номером** 53:23:8123202:364

№ п/п	Наименование характеристики земельного участка	Значение характеристики
1	2	3
1	Адрес земельного участка	Российская Федерация, Новгородская область, Великий Новгород г.о., Великий Новгород г, 2 комплекс гаражей по пр Александра Корсунова тер, уч 290
	Местоположение земельного участка (при отсутствии присвоенного адреса)	—
	Дополнительные сведения о местоположении земельного участка	—
2	Площадь земельного участка ± величина погрешности определения площади ( $P \pm \Delta P$ ), м <sup>2</sup>	24 ± 2
3	Формула, примененная для расчета предельной допустимой погрешности определения площади земельного участка ( $\Delta P$ ), м <sup>2</sup>	$3,5 * 0,10 * \sqrt{(24,00)} = 2$
4	Площадь земельного участка согласно сведениям Единого государственного реестра недвижимости (Ркад), м <sup>2</sup>	21

1	2	3
5	Оценка расхождения Р и Ркад (Р - Ркад), м <sup>2</sup>	3
6	Предельный минимальный и максимальный размеры земельного участка (Рмин и Рмакс), м <sup>2</sup>	Рмин = 18 Рмакс = 45
7	Кадастровый или иной номер (обозначение) здания, сооружения, объекта незавершенного строительства, расположенного на земельном участке	53:23:8123202:733
8	Иные сведения	—

**1. Сведения о характерных точках границы уточняемого земельного участка с кадастровым номером 53:23:8123202:365**

Зона № 2							
Обозначение характерных точек границ	Существующие координаты, м		Уточненные координаты, м		Метод определения координат	Средняя квадратическая погрешность определения координат характерной точки (Mt), м	Формулы, примененные для расчета средней квадратической погрешности определения координат характерной точки (Mt), м
	X	Y	X	Y			
1	2	3	4	5	6	7	8
н708У	—	—	580 259,98	2 177 788,71	Метод спутниковых геодезических измерений (определений)	0,10	$\sqrt{(0,04^2 + 0,09^2)} = 0,10$
н821У	—	—	580 265,24	2 177 792,13			
н777У	—	—	580 263,07	2 177 795,48			
н756У	—	—	580 257,82	2 177 791,98			
н709У	—	—	580 258,14	2 177 791,48			
н708У	—	—	580 259,98	2 177 788,71			

**2. Сведения о частях границ уточняемого земельного участка с кадастровым номером 53:23:8123202:365**

Обозначение части границ		Горизонтальное проложение (S), м	Описание прохождения части границ	Отметка о наличии земельного спора о местоположении границ земельного участка
от т.	до т.			
1	2	3	4	5
н708У	н821У	6,27	—	—

1	2	3	4	5
н821У	н777У	3,99	—	—
н777У	н756У	6,31		
н756У	н709У	0,59		
н709У	н708У	3,33		

**3. Общие сведения об уточняемом земельном участке с кадастровым номером** 53:23:8123202:365

№ п/п	Наименование характеристики земельного участка	Значение характеристики
1	2	3
1	Адрес земельного участка	Российская Федерация, Новгородская область, Великий Новгород г.о., Великий Новгород г, 2 комплекс гаражей по пр Александра Корсунова тер, уч 284
	Местоположение земельного участка (при отсутствии присвоенного адреса)	—
	Дополнительные сведения о местоположении земельного участка	—
2	Площадь земельного участка ± величина погрешности определения площади ( $P \pm \Delta P$ ), м <sup>2</sup>	$25 \pm 2$
3	Формула, примененная для расчета предельной допустимой погрешности определения площади земельного участка ( $\Delta P$ ), м <sup>2</sup>	$3,5 * 0,10 * \sqrt{(25,00)} = 2$
4	Площадь земельного участка согласно сведениям Единого государственного реестра недвижимости (Ркад), м <sup>2</sup>	24
5	Оценка расхождения Р и Ркад ( $P - P_{кад}$ ), м <sup>2</sup>	1
6	Предельный минимальный и максимальный размеры земельного участка (Рмин и Рмакс), м <sup>2</sup>	Рмин = 18 Рмакс = 45
7	Кадастровый или иной номер (обозначение) здания, сооружения, объекта незавершенного строительства, расположенного на земельном участке	53:23:0000000:5675
8	Иные сведения	—

**1. Сведения о характерных точках границы уточняемого земельного участка с кадастровым номером 53:23:8123202:366**

Зона № <u>2</u>							
Обозначение характерных точек границ	Существующие координаты, м		Уточненные координаты, м		Метод определения координат	Средняя квадратическая погрешность определения координат характерной точки (Mt), м	Формулы, примененные для расчета средней квадратической погрешности определения координат характерной точки (Mt), м
	X	Y	X	Y			
1	2	3	4	5	6	7	8
н52У	—	—	580 262,23	2 177 785,29	Метод спутниковых геодезических измерений (определений)	0,10	$\sqrt{(0,04^2 + 0,09^2)} = 0,10$
н51У	—	—	580 267,39	2 177 788,73			
н821У	—	—	580 265,24	2 177 792,13			
н708У	—	—	580 259,98	2 177 788,71			
н707У	—	—	580 260,20	2 177 788,37			
н52У	—	—	580 262,23	2 177 785,29			

**2. Сведения о частях границ уточняемого земельного участка с кадастровым номером 53:23:8123202:366**

Обозначение части границ		Горизонтальное проложение (S), м	Описание прохождения части границ	Отметка о наличии земельного спора о местоположении границ земельного участка
от т.	до т.			
1	2	3	4	5
н52У	н51У	6,20	—	—
н51У	н821У	4,02		
н821У	н708У	6,27		
н708У	н707У	0,40		
н707У	н52У	3,69		

**3. Общие сведения об уточняемом земельном участке с кадастровым номером 53:23:8123202:366**

№ п/п	Наименование характеристики земельного участка	Значение характеристики
1	2	3

1	2	3
1	Адрес земельного участка	Российская Федерация, Новгородская область, Великий Новгород г.о., Великий Новгород г, 2 комплекс гаражей по пр Александра Корсунова тер, уч 285
	Местоположение земельного участка (при отсутствии присвоенного адреса)	—
	Дополнительные сведения о местоположении земельного участка	—
2	Площадь земельного участка ± величина погрешности определения площади ( $P \pm \Delta P$ ), м <sup>2</sup>	$25 \pm 2$
3	Формула, примененная для расчета предельной допустимой погрешности определения площади земельного участка ( $\Delta P$ ), м <sup>2</sup>	$3,5 * 0,10 * \sqrt{(25,00)} = 2$
4	Площадь земельного участка согласно сведениям Единого государственного реестра недвижимости (Ркад), м <sup>2</sup>	24
5	Оценка расхождения P и Ркад (P - Ркад), м <sup>2</sup>	1
6	Предельный минимальный и максимальный размеры земельного участка (Рмин и Рмакс), м <sup>2</sup>	Рмин = 18 Рмакс = 45
7	Кадастровый или иной номер (обозначение) здания, сооружения, объекта незавершенного строительства, расположенного на земельном участке	53:23:0000000:7844
8	Иные сведения	—

**1. Сведения о характерных точках границы уточняемого земельного участка с кадастровым номером 53:23:8123202:367**

Зона № <u>2</u>							
Обозначение характерных точек границ	Существующие координаты, м		Уточненные координаты, м		Метод определения координат	Средняя квадратическая погрешность определения координат характерной точки (Mt), м	Формулы, примененные для расчета средней квадратической погрешности определения координат характерной точки (Mt), м
	X	Y	X	Y			
1	2	3	4	5	6	7	8
н49У	—	—	580 264,18	2 177 782,35	Метод спутниковых геодезических измерений (определений)	0,10	$\sqrt{(0,04^2 + 0,09^2)} = 0,10$
н50У	—	—	580 269,31	2 177 785,90			
н51У	—	—	580 267,39	2 177 788,73			

1	2	3	4	5	6	7	8
н52У	—	—	580 262,23	2 177 785,29	Метод спутниковых геодезических измерений (определений)	0,10	$\sqrt{(0,04^2 + 0,09^2)} = 0,10$
н49У	—	—	580 264,18	2 177 782,35			

**2. Сведения о частях границ уточняемого земельного участка с кадастровым номером** 53:23:8123202:367

Обозначение части границ		Горизонтальное проложение (S), м	Описание прохождения части границ	Отметка о наличии земельного спора о местоположении границ земельного участка
от т.	до т.			
1	2	3	4	5
н49У	н50У	6,24	—	—
н50У	н51У	3,42		
н51У	н52У	6,20		
н52У	н49У	3,53		

**3. Общие сведения об уточняемом земельном участке с кадастровым номером** 53:23:8123202:367

№ п/п	Наименование характеристики земельного участка	Значение характеристики
1	2	3
1	Адрес земельного участка	Российская Федерация, Новгородская область, Великий Новгород г.о., Великий Новгород г, 2 комплекс гаражей по пр Александра Корсунова тер, уч 286
	Местоположение земельного участка (при отсутствии присвоенного адреса)	—
	Дополнительные сведения о местоположении земельного участка	—
2	Площадь земельного участка ± величина погрешности определения площади ( $P \pm \Delta P$ ), м <sup>2</sup>	$22 \pm 2$
3	Формула, примененная для расчета предельной допустимой погрешности определения площади земельного участка ( $\Delta P$ ), м <sup>2</sup>	$3,5 * 0,10 * \sqrt{(22,00)} = 2$
4	Площадь земельного участка согласно сведениям Единого государственного реестра недвижимости (Ркад), м <sup>2</sup>	21
5	Оценка расхождения Р и Ркад ( $P - P_{кад}$ ), м <sup>2</sup>	1
6	Предельный минимальный и максимальный размеры земельного участка (Рмин и Рмакс), м <sup>2</sup>	Рмин = 18 Рмакс = 45
7	Кадастровый или иной номер (обозначение) здания, сооружения, объекта незавершенного строительства, расположенного на земельном участке	53:23:0000000:6979
8	Иные сведения	—

**1. Сведения о характерных точках границы уточняемого земельного участка с кадастровым номером 53:23:8123202:368**

Зона № <u>2</u>							
Обозначение характерных точек границ	Существующие координаты, м		Уточненные координаты, м		Метод определения координат	Средняя квадратическая погрешность определения координат характерной точки (Mt), м	Формулы, примененные для расчета средней квадратической погрешности определения координат характерной точки (Mt), м
	X	Y	X	Y			
1	2	3	4	5	6	7	8
н80У	—	—	580 266,25	2 177 779,21	Метод спутниковых геодезических измерений (определений)	0,10	$\sqrt{(0,04^2 + 0,09^2)} = 0,10$
н81У	—	—	580 271,39	2 177 782,83			
н50У	—	—	580 269,31	2 177 785,90			
н49У	—	—	580 264,18	2 177 782,35			
н82У	—	—	580 266,18	2 177 779,32			
н80У	—	—	580 266,25	2 177 779,21			

**2. Сведения о частях границ уточняемого земельного участка с кадастровым номером 53:23:8123202:368**

Обозначение части границ		Горизонтальное проложение (S), м	Описание прохождения части границ	Отметка о наличии земельного спора о местоположении границ земельного участка
от т.	до т.			
1	2	3	4	5
н80У	н81У	6,29	—	—
н81У	н50У	3,71		
н50У	н49У	6,24		
н49У	н82У	3,63		
н82У	н80У	0,13		

**3. Общие сведения об уточняемом земельном участке с кадастровым номером 53:23:8123202:368**

№ п/п	Наименование характеристики земельного участка	Значение характеристики
1	2	3
1	2	3

1	2	3
1	Адрес земельного участка	Российская Федерация, Новгородская область, Великий Новгород г.о., Великий Новгород г, 2 комплекс гаражей по пр Александра Корсунова тер, уч 287
	Местоположение земельного участка (при отсутствии присвоенного адреса)	—
	Дополнительные сведения о местоположении земельного участка	—
2	Площадь земельного участка ± величина погрешности определения площади (P ± ΔP), м²	23 ± 2
3	Формула, примененная для расчета предельной допустимой погрешности определения площади земельного участка (ΔP), м²	$3,5*0,10*\sqrt{(23,00)} = 2$
4	Площадь земельного участка согласно сведениям Единого государственного реестра недвижимости (Pкад), м²	23
5	Оценка расхождения P и Pкад (P - Pкад), м²	0
6	Предельный минимальный и максимальный размеры земельного участка (Pмин и Pмакс), м²	Pмин = 18 Pмакс = 45
7	Кадастровый или иной номер (обозначение) здания, сооружения, объекта незавершенного строительства, расположенного на земельном участке	53:23:8123202:658
8	Иные сведения	—

**1. Сведения о характерных точках границы уточняемого земельного участка с кадастровым номером 53:23:8123202:369**

Зона № <u>2</u>							
Обозначение характерных точек границ	Существующие координаты, м		Уточненные координаты, м		Метод определения координат	Средняя квадратическая погрешность определения координат характерной точки (Mt), м	Формулы, примененные для расчета средней квадратической погрешности определения координат характерной точки (Mt), м
	X	Y	X	Y			
1	2	3	4	5	6	7	8
н142У	—	—	580 268,28	2 177 776,14	Метод спутниковых геодезических измерений (определений)	0,10	$\sqrt{(0,04^2 + 0,09^2)} = 0,10$
н143У	—	—	580 273,36	2 177 779,92			
н81У	—	—	580 271,39	2 177 782,83			



1	2	3	4	5	6	7	8
н80У	—	—	580 266,25	2 177 779,21	Метод спутниковых геодезических измерений (определений)	0,10	$\sqrt{(0,04^2 + 0,09^2)} = 0,10$
н142У	—	—	580 268,28	2 177 776,14			

**2. Сведения о частях границ уточняемого земельного участка с кадастровым номером** 53:23:8123202:369

Обозначение части границ		Горизонтальное проложение (S), м	Описание прохождения части границ	Отметка о наличии земельного спора о местоположении границ земельного участка
от т.	до т.			
1	2	3	4	5
н142У	н143У	6,33	—	—
н143У	н81У	3,51		
н81У	н80У	6,29		
н80У	н142У	3,68		

**3. Общие сведения об уточняемом земельном участке с кадастровым номером** 53:23:8123202:369

№ п/п	Наименование характеристики земельного участка	Значение характеристики
1	2	3
1	Адрес земельного участка	Российская Федерация, Новгородская область, Великий Новгород г.о., Великий Новгород г, 2 комплекс гаражей по пр Александра Корсунова тер, уч 288
	Местоположение земельного участка (при отсутствии присвоенного адреса)	—
	Дополнительные сведения о местоположении земельного участка	—
2	Площадь земельного участка ± величина погрешности определения площади (P ± ΔP), м²	23 ± 2
3	Формула, примененная для расчета предельной допустимой погрешности определения площади земельного участка (ΔP), м²	$3,5 * 0,10 * \sqrt{(23,00)} = 2$
4	Площадь земельного участка согласно сведениям Единого государственного реестра недвижимости (Pкад), м²	21
5	Оценка расхождения P и Pкад (P - Pкад), м²	2
6	Предельный минимальный и максимальный размеры земельного участка (Pмин и Pмакс), м²	Pмин = 18 Pмакс = 45
7	Кадастровый или иной номер (обозначение) здания, сооружения, объекта незавершенного строительства, расположенного на земельном участке	53:23:8123202:657
8	Иные сведения	—

**1. Сведения о характерных точках границы уточняемого земельного участка с кадастровым номером 53:23:8123202:370**

Зона № <u>2</u>							
Обозначение характерных точек границ	Существующие координаты, м		Уточненные координаты, м		Метод определения координат	Средняя квадратическая погрешность определения координат характерной точки (Mt), м	Формулы, примененные для расчета средней квадратической погрешности определения координат характерной точки (Mt), м
	X	Y	X	Y			
1	2	3	4	5	6	7	8
н138У	—	—	580 267,50	2 177 768,73	Метод спутниковых геодезических измерений (определений)	0,10	$\sqrt{(0,04^2 + 0,09^2)} = 0,10$
н139У	—	—	580 269,91	2 177 765,21			
н140У	—	—	580 275,69	2 177 769,10			
н141У	—	—	580 273,36	2 177 772,62			
н138У	—	—	580 267,50	2 177 768,73			

**2. Сведения о частях границ уточняемого земельного участка с кадастровым номером 53:23:8123202:370**

Обозначение части границ		Горизонтальное проложение (S), м	Описание прохождения части границ	Отметка о наличии земельного спора о местоположении границ земельного участка
от т.	до т.			
1	2	3	4	5
н138У	н139У	4,27	—	—
н139У	н140У	6,97		
н140У	н141У	4,22		
н141У	н138У	7,03		

**3. Общие сведения об уточняемом земельном участке с кадастровым номером 53:23:8123202:370**

№ п/п	Наименование характеристики земельного участка	Значение характеристики
1	2	3

1	2	3
1	Адрес земельного участка	Российская Федерация, Новгородская область, Великий Новгород г.о., Великий Новгород г, 2 комплекс гаражей по пр Александра Корсунова тер, уч 120
	Местоположение земельного участка (при отсутствии присвоенного адреса)	—
	Дополнительные сведения о местоположении земельного участка	—
2	Площадь земельного участка ± величина погрешности определения площади (P ± ΔP), м²	30 ± 2
3	Формула, примененная для расчета предельной допустимой погрешности определения площади земельного участка (ΔP), м²	$3,5*0,10*\sqrt{(30,00)} = 2$
4	Площадь земельного участка согласно сведениям Единого государственного реестра недвижимости (Pкад), м²	21
5	Оценка расхождения P и Pкад (P - Pкад), м²	9
6	Предельный минимальный и максимальный размеры земельного участка (Pмин и Pмакс), м²	Pмин = 18 Pмакс = 45
7	Кадастровый или иной номер (обозначение) здания, сооружения, объекта незавершенного строительства, расположенного на земельном участке	53:23:8123202:656
8	Иные сведения	—

**1. Сведения о характерных точках границы уточняемого земельного участка с кадастровым номером 53:23:8123202:371**

Зона № <u>2</u>							
Обозначение характерных точек границ	Существующие координаты, м		Уточненные координаты, м		Метод определения координат	Средняя квадратическая погрешность определения координат характерной точки (Mt), м	Формулы, примененные для расчета средней квадратической погрешности определения координат характерной точки (Mt), м
	X	Y	X	Y			
1	2	3	4	5	6	7	8
н170У	—	—	580 272,34	2 177 761,66	Метод спутниковых геодезических измерений (определений)	0,10	$\sqrt{(0,04^2 + 0,09^2)} = 0,10$
н169У	—	—	580 278,05	2 177 765,56			
н140У	—	—	580 275,69	2 177 769,10			

1	2	3	4	5	6	7	8
н139У	—	—	580 269,91	2 177 765,21	Метод спутниковых геодезических измерений (определений)	0,10	$\sqrt{(0,04^2 + 0,09^2)} = 0,10$
н205У	—	—	580 272,20	2 177 761,86			
н170У	—	—	580 272,34	2 177 761,66			

**2. Сведения о частях границ уточняемого земельного участка с кадастровым номером** 53:23:8123202:371

Обозначение части границ		Горизонтальное проложение (S), м	Описание прохождения части границ	Отметка о наличии земельного спора о местоположении границ земельного участка
от т.	до т.			
1	2	3	4	5
н170У	н169У	6,91	—	—
н169У	н140У	4,25		
н140У	н139У	6,97		
н139У	н205У	4,06		
н205У	н170У	0,24		

**3. Общие сведения об уточняемом земельном участке с кадастровым номером** 53:23:8123202:371

№ п/п	Наименование характеристики земельного участка	Значение характеристики
1	2	3
1	Адрес земельного участка	Российская Федерация, Новгородская область, Великий Новгород г.о., Великий Новгород г, 2 комплекс гаражей по пр Александра Корсунова тер, уч 119
	Местоположение земельного участка (при отсутствии присвоенного адреса)	—
	Дополнительные сведения о местоположении земельного участка	—
2	Площадь земельного участка ± величина погрешности определения площади ( $P \pm \Delta P$ ), м <sup>2</sup>	$30 \pm 2$
3	Формула, примененная для расчета предельной допустимой погрешности определения площади земельного участка ( $\Delta P$ ), м <sup>2</sup>	$3,5 * 0,10 * \sqrt{(30,00)} = 2$
4	Площадь земельного участка согласно сведениям Единого государственного реестра недвижимости (Ркад), м <sup>2</sup>	24
5	Оценка расхождения Р и Ркад ( $P - P_{кад}$ ), м <sup>2</sup>	6
6	Предельный минимальный и максимальный размеры земельного участка ( $P_{мин}$ и $P_{макс}$ ), м <sup>2</sup>	$P_{мин} = 18$ $P_{макс} = 45$

1	2	3
7	Кадастровый или иной номер (обозначение) здания, сооружения, объекта незавершенного строительства, расположенного на земельном участке	53:23:8123202:655
8	Иные сведения	Аренда (в том числе, субаренда). Обременение возникает на основании: Соглашение об уступке права аренды земельного участка . Договор аренды земельного участка с кадастровым номером 53:23:8123202:0371 № 2055

**1. Сведения о характерных точках границы уточняемого земельного участка с кадастровым номером 53:23:8123202:372**

Зона № 2							
Обозначение характерных точек границ	Существующие координаты, м		Уточненные координаты, м		Метод определения координат	Средняя квадратическая погрешность определения координат характерной точки (Mt), м	Формулы, примененные для расчета средней квадратической погрешности определения координат характерной точки (Mt), м
	X	Y	X	Y			
1	2	3	4	5	6	7	8
н167У	—	—	580 274,67	2 177 758,26	Метод спутниковых геодезических измерений (определений)	0,10	$\sqrt{(0,04^2 + 0,09^2)} = 0,10$
н168У	—	—	580 280,30	2 177 762,16			
н169У	—	—	580 278,05	2 177 765,56			
н170У	—	—	580 272,34	2 177 761,66			
н167У	—	—	580 274,67	2 177 758,26			

**2. Сведения о частях границ уточняемого земельного участка с кадастровым номером 53:23:8123202:372**

Обозначение части границ		Горизонтальное проложение (S), м	Описание прохождения части границ	Отметка о наличии земельного спора о местоположении границ земельного участка
от т.	до т.			
1	2	3	4	5
н167У	н168У	6,85	—	—
н168У	н169У	4,08		
н169У	н170У	6,91		
н170У	н167У	4,12		

**3. Общие сведения об уточняемом земельном участке с кадастровым номером** 53:23:8123202:372

№ п/п	Наименование характеристики земельного участка	Значение характеристики
1	2	3
1	Адрес земельного участка	Российская Федерация, Новгородская область, Великий Новгород г.о., Великий Новгород г, 2 комплекс гаражей по пр Александра Корсунова тер, уч 118
	Местоположение земельного участка (при отсутствии присвоенного адреса)	—
	Дополнительные сведения о местоположении земельного участка	—
2	Площадь земельного участка ± величина погрешности определения площади ( $P \pm \Delta P$ ), м <sup>2</sup>	$28 \pm 2$
3	Формула, примененная для расчета предельной допустимой погрешности определения площади земельного участка ( $\Delta P$ ), м <sup>2</sup>	$3,5 * 0,10 * \sqrt{(28,00)} = 2$
4	Площадь земельного участка согласно сведениям Единого государственного реестра недвижимости (Ркад), м <sup>2</sup>	25
5	Оценка расхождения Р и Ркад ( $P - P_{кад}$ ), м <sup>2</sup>	3
6	Предельный минимальный и максимальный размеры земельного участка (Рмин и Рмакс), м <sup>2</sup>	Рмин = 18 Рмакс = 45
7	Кадастровый или иной номер (обозначение) здания, сооружения, объекта незавершенного строительства, расположенного на земельном участке	53:23:8123202:654
8	Иные сведения	—

**1. Сведения о характерных точках границы уточняемого земельного участка с кадастровым номером** 53:23:8123202:373

Зона № <u>2</u>							
Обозначение характерных точек границ	Существующие координаты, м		Уточненные координаты, м		Метод определения координат	Средняя квадратическая погрешность определения координат характерной точки (Mt), м	Формулы, примененные для расчета средней квадратической погрешности определения координат характерной точки (Mt), м
	X	Y	X	Y			
1	2	3	4	5	6	7	8
н4У	—	—	580 276,60	2 177 755,44	Метод спутниковых геодезических измерений (определений)	0,10	$\sqrt{(0,04^2 + 0,09^2)} = 0,10$

1	2	3	4	5	6	7	8
нЗУ	—	—	580 282,18	2 177 759,34	Метод спутниковых геодезических измерений (определений)	0,10	$\sqrt{(0,04^2 + 0,09^2)} = 0,10$
н168У	—	—	580 280,30	2 177 762,16			
н167У	—	—	580 274,67	2 177 758,26			
н4У	—	—	580 276,60	2 177 755,44			

**2. Сведения о частях границ уточняемого земельного участка с кадастровым номером** 53:23:8123202:373

Обозначение части границ		Горизонтальное проложение (S), м	Описание прохождения части границ	Отметка о наличии земельного спора о местоположении границ земельного участка
от т.	до т.			
1	2	3	4	5
н4У	нЗУ	6,81	—	—
нЗУ	н168У	3,39		
н168У	н167У	6,85		
н167У	н4У	3,42		

**3. Общие сведения об уточняемом земельном участке с кадастровым номером** 53:23:8123202:373

№ п/п	Наименование характеристики земельного участка	Значение характеристики
1	2	3
1	Адрес земельного участка	Российская Федерация, Новгородская область, Великий Новгород г.о., Великий Новгород г, 2 комплекс гаражей по пр Александра Корсунова тер, уч 117
	Местоположение земельного участка (при отсутствии присвоенного адреса)	—
	Дополнительные сведения о местоположении земельного участка	—
2	Площадь земельного участка ± величина погрешности определения площади (P ± ΔP), м <sup>2</sup>	23 ± 2
3	Формула, примененная для расчета предельной допустимой погрешности определения площади земельного участка (ΔP), м <sup>2</sup>	$3,5 * 0,10 * \sqrt{(23,00)} = 2$
4	Площадь земельного участка согласно сведениям Единого государственного реестра недвижимости (P <sub>кад</sub> ), м <sup>2</sup>	21
5	Оценка расхождения P и P <sub>кад</sub> (P - P <sub>кад</sub> ), м <sup>2</sup>	2
6	Предельный минимальный и максимальный размеры земельного участка (P <sub>мин</sub> и P <sub>макс</sub> ), м <sup>2</sup>	P <sub>мин</sub> = 18 P <sub>макс</sub> = 45

1	2	3
7	Кадастровый или иной номер (обозначение) здания, сооружения, объекта незавершенного строительства, расположенного на земельном участке	53:23:8123202:751; 53:23:8123202:752
8	Иные сведения	—

**1. Сведения о характерных точках границы уточняемого земельного участка с кадастровым номером 53:23:8123202:374**

Зона № 2							
Обозначение характерных точек границ	Существующие координаты, м		Уточненные координаты, м		Метод определения координат	Средняя квадратическая погрешность определения координат характерной точки (Mt), м	Формулы, примененные для расчета средней квадратической погрешности определения координат характерной точки (Mt), м
	X	Y	X	Y			
1	2	3	4	5	6	7	8
н1У	—	—	580 278,72	2 177 752,29	Метод спутниковых геодезических измерений (определений)	0,10	$\sqrt{(0,04^2 + 0,09^2)} = 0,10$
н2У	—	—	580 284,28	2 177 756,18			
н3У	—	—	580 282,18	2 177 759,34			
н4У	—	—	580 276,60	2 177 755,44			
н5У	—	—	580 276,77	2 177 755,19			
н1У	—	—	580 278,72	2 177 752,29			

**2. Сведения о частях границ уточняемого земельного участка с кадастровым номером 53:23:8123202:374**

Обозначение части границ		Горизонтальное проложение (S), м	Описание прохождения части границ	Отметка о наличии земельного спора о местоположении границ земельного участка
от т.	до т.			
1	2	3	4	5
н1У	н2У	6,79	—	—
н2У	н3У	3,79		
н3У	н4У	6,81		
н4У	н5У	0,30		





1	2	3	4	5	6	7	8
н230У	—	—	580 280,95	2 177 749,08	Метод спутниковых геодезических измерений (определений)	0,10	$\sqrt{(0,04^2 + 0,09^2)} = 0,10$
н231У	—	—	580 286,46	2 177 752,89			
н2У	—	—	580 284,28	2 177 756,18			
н1У	—	—	580 278,72	2 177 752,29			
н232У	—	—	580 278,93	2 177 752,04			
н233У	—	—	580 280,79	2 177 749,31			
н230У	—	—	580 280,95	2 177 749,08			

**2. Сведения о частях границ уточняемого земельного участка с кадастровым номером** 53:23:8123202:375

Обозначение части границ		Горизонтальное проложение (S), м	Описание прохождения части границ	Отметка о наличии земельного спора о местоположении границ земельного участка
от т.	до т.			
1	2	3	4	5
н230У	н231У	6,70	—	—
н231У	н2У	3,95		
н2У	н1У	6,79		
н1У	н232У	0,33		
н232У	н233У	3,30		
н233У	н230У	0,28		

**3. Общие сведения об уточняемом земельном участке с кадастровым номером** 53:23:8123202:375

№ п/п	Наименование характеристики земельного участка	Значение характеристики
1	2	3
1	Адрес земельного участка	Российская Федерация, Новгородская область, Великий Новгород г.о., Великий Новгород г, 2 комплекс гаражей по пр Александра Корсунова тер, уч 115
	Местоположение земельного участка (при отсутствии присвоенного адреса)	—
	Дополнительные сведения о местоположении земельного участка	—

1	2	3
2	Площадь земельного участка ± величина погрешности определения площади (P ± ΔP), м²	26 ± 2
3	Формула, примененная для расчета предельной допустимой погрешности определения площади земельного участка (ΔP), м²	$3,5*0,10*\sqrt{(26,00)} = 2$
4	Площадь земельного участка согласно сведениям Единого государственного реестра недвижимости (Pкад), м²	24
5	Оценка расхождения P и Pкад (P - Pкад), м²	2
6	Предельный минимальный и максимальный размеры земельного участка (Pмин и Pмакс), м²	Pмин = 18 Pмакс = 45
7	Кадастровый или иной номер (обозначение) здания, сооружения, объекта незавершенного строительства, расположенного на земельном участке	53:23:8123202:1036
8	Иные сведения	—

**1. Сведения о характерных точках границы уточняемого земельного участка с кадастровым номером 53:23:8123202:376**

Зона № <u>2</u>							
Обозначение характерных точек границ	Существующие координаты, м		Уточненные координаты, м		Метод определения координат	Средняя квадратическая погрешность определения координат характерной точки (Mt), м	Формулы, примененные для расчета средней квадратической погрешности определения координат характерной точки (Mt), м
	X	Y	X	Y			
1	2	3	4	5	6	7	8
н251У	—	—	580 282,91	2 177 746,22	Метод спутниковых геодезических измерений (определений)	0,10	$\sqrt{(0,04^2 + 0,09^2)} = 0,10$
н252У	—	—	580 288,34	2 177 750,06			
н231У	—	—	580 286,46	2 177 752,89			
н230У	—	—	580 280,95	2 177 749,08			
н253У	—	—	580 282,84	2 177 746,33			
н251У	—	—	580 282,91	2 177 746,22			

**2. Сведения о частях границ уточняемого земельного участка с кадастровым номером** 53:23:8123202:376

Обозначение части границ		Горизонтальное проложение (S), м	Описание прохождения части границ	Отметка о наличии земельного спора о местоположении границ земельного участка
от т.	до т.			
1	2	3	4	5
н251У	н252У	6,65	—	—
н252У	н231У	3,40		
н231У	н230У	6,70		
н230У	н253У	3,34		
н253У	н251У	0,13		

**3. Общие сведения об уточняемом земельном участке с кадастровым номером** 53:23:8123202:376

№ п/п	Наименование характеристики земельного участка	Значение характеристики
1	2	3
1	Адрес земельного участка	Российская Федерация, Новгородская область, Великий Новгород г.о., Великий Новгород г, 2 комплекс гаражей по пр Александра Корсунова тер, уч 114
	Местоположение земельного участка (при отсутствии присвоенного адреса)	—
	Дополнительные сведения о местоположении земельного участка	—
2	Площадь земельного участка ± величина погрешности определения площади ( $P \pm \Delta P$ ), м <sup>2</sup>	$23 \pm 2$
3	Формула, примененная для расчета предельной допустимой погрешности определения площади земельного участка ( $\Delta P$ ), м <sup>2</sup>	$3,5 * 0,10 * \sqrt{(23,00)} = 2$
4	Площадь земельного участка согласно сведениям Единого государственного реестра недвижимости ( $P_{\text{кад}}$ ), м <sup>2</sup>	21
5	Оценка расхождения $P$ и $P_{\text{кад}}$ ( $P - P_{\text{кад}}$ ), м <sup>2</sup>	2
6	Предельный минимальный и максимальный размеры земельного участка ( $P_{\text{мин}}$ и $P_{\text{макс}}$ ), м <sup>2</sup>	$P_{\text{мин}} = 18$ $P_{\text{макс}} = 45$
7	Кадастровый или иной номер (обозначение) здания, сооружения, объекта незавершенного строительства, расположенного на земельном участке	53:23:8123202:1016
8	Иные сведения	—

**1. Сведения о характерных точках границы уточняемого земельного участка с кадастровым номером** 53:23:8123202:377

Зона № <u>2</u>							
Обозначение характерных точек границ	Существующие координаты, м		Уточненные координаты, м		Метод определения координат	Средняя квадратическая погрешность определения координат характерной точки (Mt), м	Формулы, примененные для расчета средней квадратической погрешности определения координат характерной точки (Mt), м
	X	Y	X	Y			
1	2	3	4	5	6	7	8
н272У	—	—	580 284,91	2 177 743,31	Метод спутниковых геодезических измерений (определений)	0,10	$\sqrt{(0,04^2 + 0,09^2)} = 0,10$
н273У	—	—	580 290,29	2 177 747,13			
н252У	—	—	580 288,34	2 177 750,06			
н251У	—	—	580 282,91	2 177 746,22			
н272У	—	—	580 284,91	2 177 743,31			

**2. Сведения о частях границ уточняемого земельного участка с кадастровым номером** 53:23:8123202:377

Обозначение части границ		Горизонтальное проложение (S), м	Описание прохождения части границ	Отметка о наличии земельного спора о местоположении границ земельного участка
от т.	до т.			
1	2	3	4	5
н272У	н273У	6,60	—	—
н273У	н252У	3,52		
н252У	н251У	6,65		
н251У	н272У	3,53		

**3. Общие сведения об уточняемом земельном участке с кадастровым номером** 53:23:8123202:377

№ п/п	Наименование характеристики земельного участка	Значение характеристики
1	2	3

1	2	3
1	Адрес земельного участка	Российская Федерация, Новгородская область, Великий Новгород г.о., Великий Новгород г, 2 комплекс гаражей по пр Александра Корсунова тер, уч 113
	Местоположение земельного участка (при отсутствии присвоенного адреса)	—
	Дополнительные сведения о местоположении земельного участка	—
2	Площадь земельного участка ± величина погрешности определения площади ( $P \pm \Delta P$ ), м <sup>2</sup>	$23 \pm 2$
3	Формула, примененная для расчета предельной допустимой погрешности определения площади земельного участка ( $\Delta P$ ), м <sup>2</sup>	$3,5 * 0,10 * \sqrt{(23,00)} = 2$
4	Площадь земельного участка согласно сведениям Единого государственного реестра недвижимости (Ркад), м <sup>2</sup>	21
5	Оценка расхождения Р и Ркад ( $P - P_{кад}$ ), м <sup>2</sup>	2
6	Предельный минимальный и максимальный размеры земельного участка (Рмин и Рмакс), м <sup>2</sup>	Рмин = 18 Рмакс = 45
7	Кадастровый или иной номер (обозначение) здания, сооружения, объекта незавершенного строительства, расположенного на земельном участке	53:23:8123202:562
8	Иные сведения	—

**1. Сведения о характерных точках границы уточняемого земельного участка с кадастровым номером 53:23:8123202:378**

Зона № <u>2</u>							
Обозначение характерных точек границ	Существующие координаты, м		Уточненные координаты, м		Метод определения координат	Средняя квадратическая погрешность определения координат характерной точки (Mt), м	Формулы, примененные для расчета средней квадратической погрешности определения координат характерной точки (Mt), м
	X	Y	X	Y			
1	2	3	4	5	6	7	8
н299У	—	—	580 286,87	2 177 740,44	Метод спутниковых геодезических измерений (определений)	0,10	$\sqrt{(0,04^2 + 0,09^2)} = 0,10$
н298У	—	—	580 292,25	2 177 744,18			
н273У	—	—	580 290,29	2 177 747,13			

1	2	3	4	5	6	7	8
н272У	—	—	580 284,91	2 177 743,31	Метод спутниковых геодезических измерений (определений)	0,10	$\sqrt{(0,04^2 + 0,09^2)} = 0,10$
н329У	—	—	580 286,76	2 177 740,59			
н299У	—	—	580 286,87	2 177 740,44			

**2. Сведения о частях границ уточняемого земельного участка с кадастровым номером** 53:23:8123202:378

Обозначение части границ		Горизонтальное проложение (S), м	Описание прохождения части границ	Отметка о наличии земельного спора о местоположении границ земельного участка
от т.	до т.			
1	2	3	4	5
н299У	н298У	6,55	—	—
н298У	н273У	3,54		
н273У	н272У	6,60		
н272У	н329У	3,29		
н329У	н299У	0,19		

**3. Общие сведения об уточняемом земельном участке с кадастровым номером** 53:23:8123202:378

№ п/п	Наименование характеристики земельного участка	Значение характеристики
1	2	3
1	Адрес земельного участка	Российская Федерация, Новгородская область, Великий Новгород г.о., Великий Новгород г, 2 комплекс гаражей по пр Александра Корсунова тер, уч 112
	Местоположение земельного участка (при отсутствии присвоенного адреса)	—
	Дополнительные сведения о местоположении земельного участка	—
2	Площадь земельного участка ± величина погрешности определения площади ( $P \pm \Delta P$ ), м <sup>2</sup>	23 ± 2
3	Формула, примененная для расчета предельной допустимой погрешности определения площади земельного участка ( $\Delta P$ ), м <sup>2</sup>	$3,5 * 0,10 * \sqrt{(23,00)} = 2$
4	Площадь земельного участка согласно сведениям Единого государственного реестра недвижимости (Ркад), м <sup>2</sup>	21
5	Оценка расхождения Р и Ркад ( $P - P_{кад}$ ), м <sup>2</sup>	2
6	Предельный минимальный и максимальный размеры земельного участка (Рмин и Рмакс), м <sup>2</sup>	Рмин = 18 Рмакс = 45

1	2	3
7	Кадастровый или иной номер (обозначение) здания, сооружения, объекта незавершенного строительства, расположенного на земельном участке	53:23:8123202:758
8	Иные сведения	—

**1. Сведения о характерных точках границы уточняемого земельного участка с кадастровым номером** 53:23:8123202:379

Зона № 2

Обозначение характерных точек границ	Существующие координаты, м		Уточненные координаты, м		Метод определения координат	Средняя квадратическая погрешность определения координат характерной точки (Mt), м	Формулы, примененные для расчета средней квадратической погрешности определения координат характерной точки (Mt), м
	X	Y	X	Y			
1	2	3	4	5	6	7	8
н296У	—	—	580 288,84	2 177 737,56	Метод спутниковых геодезических измерений (определений)	0,10	$\sqrt{(0,04^2 + 0,09^2)} = 0,10$
н297У	—	—	580 294,19	2 177 741,25			
н298У	—	—	580 292,25	2 177 744,18			
н299У	—	—	580 286,87	2 177 740,44			
н296У	—	—	580 288,84	2 177 737,56			

**2. Сведения о частях границ уточняемого земельного участка с кадастровым номером** 53:23:8123202:379

Обозначение части границ		Горизонтальное проложение (S), м	Описание прохождения части границ	Отметка о наличии земельного спора о местоположении границ земельного участка
от т.	до т.			
1	2	3	4	5
н296У	н297У	6,50	—	—
н297У	н298У	3,51		
н298У	н299У	6,55		
н299У	н296У	3,49		



**3. Общие сведения об уточняемом земельном участке с кадастровым номером** 53:23:8123202:379

№ п/п	Наименование характеристики земельного участка	Значение характеристики
1	2	3
1	Адрес земельного участка	Российская Федерация, Новгородская область, Великий Новгород г.о., Великий Новгород г, 2 комплекс гаражей по пр Александра Корсунова тер, уч 111
	Местоположение земельного участка (при отсутствии присвоенного адреса)	—
	Дополнительные сведения о местоположении земельного участка	—
2	Площадь земельного участка ± величина погрешности определения площади ( $P \pm \Delta P$ ), м <sup>2</sup>	$23 \pm 2$
3	Формула, примененная для расчета предельной допустимой погрешности определения площади земельного участка ( $\Delta P$ ), м <sup>2</sup>	$3,5 * 0,10 * \sqrt{(23,00)} = 2$
4	Площадь земельного участка согласно сведениям Единого государственного реестра недвижимости ( $P_{\text{кад}}$ ), м <sup>2</sup>	21
5	Оценка расхождения $P$ и $P_{\text{кад}}$ ( $P - P_{\text{кад}}$ ), м <sup>2</sup>	2
6	Предельный минимальный и максимальный размеры земельного участка ( $P_{\text{мин}}$ и $P_{\text{макс}}$ ), м <sup>2</sup>	$P_{\text{мин}} = 18$ $P_{\text{макс}} = 45$
7	Кадастровый или иной номер (обозначение) здания, сооружения, объекта незавершенного строительства, расположенного на земельном участке	53:23:8123202:994
8	Иные сведения	—

**1. Сведения о характерных точках границы уточняемого земельного участка с кадастровым номером** 53:23:8123202:380

Зона № <u>2</u>							
Обозначение характерных точек границ	Существующие координаты, м		Уточненные координаты, м		Метод определения координат	Средняя квадратическая погрешность определения координат характерной точки ( $M_t$ ), м	Формулы, примененные для расчета средней квадратической погрешности определения координат характерной точки ( $M_t$ ), м
	X	Y	X	Y			
1	2	3	4	5	6	7	8
н313У	—	—	580 290,89	2 177 734,56	Метод спутниковых геодезических измерений (определений)	0,10	$\sqrt{(0,04^2 + 0,09^2)} = 0,10$

1	2	3	4	5	6	7	8
н314У	—	—	580 296,23	2 177 738,19	Метод спутниковых геодезических измерений (определений)	0,10	$\sqrt{(0,04^2 + 0,09^2)} = 0,10$
н297У	—	—	580 294,19	2 177 741,25			
н296У	—	—	580 288,84	2 177 737,56			
н313У	—	—	580 290,89	2 177 734,56			

**2. Сведения о частях границ уточняемого земельного участка с кадастровым номером** 53:23:8123202:380

Обозначение части границ		Горизонтальное проложение (S), м	Описание прохождения части границ	Отметка о наличии земельного спора о местоположении границ земельного участка
от т.	до т.			
1	2	3	4	5
н313У	н314У	6,46	—	—
н314У	н297У	3,68		
н297У	н296У	6,50		
н296У	н313У	3,63		

**3. Общие сведения об уточняемом земельном участке с кадастровым номером** 53:23:8123202:380

№ п/п	Наименование характеристики земельного участка	Значение характеристики
1	2	3
1	Адрес земельного участка	Российская Федерация, Новгородская область, Великий Новгород г.о., Великий Новгород г, 2 комплекс гаражей по пр Александра Корсунова тер, уч 110
	Местоположение земельного участка (при отсутствии присвоенного адреса)	—
	Дополнительные сведения о местоположении земельного участка	—
2	Площадь земельного участка ± величина погрешности определения площади (P ± ΔP), м <sup>2</sup>	24 ± 2
3	Формула, примененная для расчета предельной допустимой погрешности определения площади земельного участка (ΔP), м <sup>2</sup>	$3,5*0,10*\sqrt{(24,00)} = 2$
4	Площадь земельного участка согласно сведениям Единого государственного реестра недвижимости (P <sub>кад</sub> ), м <sup>2</sup>	21
5	Оценка расхождения P и P <sub>кад</sub> (P - P <sub>кад</sub> ), м <sup>2</sup>	3
6	Предельный минимальный и максимальный размеры земельного участка (P <sub>мин</sub> и P <sub>макс</sub> ), м <sup>2</sup>	P <sub>мин</sub> = 18 P <sub>макс</sub> = 45

1	2	3
7	Кадастровый или иной номер (обозначение) здания, сооружения, объекта незавершенного строительства, расположенного на земельном участке	53:23:0000000:5547
8	Иные сведения	—

**1. Сведения о характерных точках границы уточняемого земельного участка с кадастровым номером 53:23:8123202:381**

Зона № 2							
Обозначение характерных точек границ	Существующие координаты, м		Уточненные координаты, м		Метод определения координат	Средняя квадратическая погрешность определения координат характерной точки (Mt), м	Формулы, примененные для расчета средней квадратической погрешности определения координат характерной точки (Mt), м
	X	Y	X	Y			
1	2	3	4	5	6	7	8
н350У	—	—	580 292,92	2 177 731,59	Метод спутниковых геодезических измерений (определений)	0,10	$\sqrt{(0,04^2 + 0,09^2)} = 0,10$
н349У	—	—	580 298,23	2 177 735,18			
н314У	—	—	580 296,23	2 177 738,19			
н313У	—	—	580 290,89	2 177 734,56			
н388У	—	—	580 292,71	2 177 731,90			
н350У	—	—	580 292,92	2 177 731,59			

**2. Сведения о частях границ уточняемого земельного участка с кадастровым номером 53:23:8123202:381**

Обозначение части границ		Горизонтальное проложение (S), м	Описание прохождения части границ	Отметка о наличии земельного спора о местоположении границ земельного участка
от т.	до т.			
1	2	3	4	5
н350У	н349У	6,41	—	—
н349У	н314У	3,61		
н314У	н313У	6,46		
н313У	н388У	3,22		



1	2	3	4	5	6	7	8
н347У	—	—	580 294,85	2 177 728,78	Метод спутниковых геодезических измерений (определений)	0,10	$\sqrt{(0,04^2 + 0,09^2)} = 0,10$
н348У	—	—	580 300,08	2 177 732,38			
н349У	—	—	580 298,23	2 177 735,18			
н350У	—	—	580 292,92	2 177 731,59			
н351У	—	—	580 294,80	2 177 728,86			
н347У	—	—	580 294,85	2 177 728,78			

**2. Сведения о частях границ уточняемого земельного участка с кадастровым номером** 53:23:8123202:382

Обозначение части границ		Горизонтальное проложение (S), м	Описание прохождения части границ	Отметка о наличии земельного спора о местоположении границ земельного участка
от т.	до т.			
1	2	3	4	5
н347У	н348У	6,35	—	—
н348У	н349У	3,36		
н349У	н350У	6,41		
н350У	н351У	3,31		
н351У	н347У	0,09		

**3. Общие сведения об уточняемом земельном участке с кадастровым номером** 53:23:8123202:382

№ п/п	Наименование характеристики земельного участка	Значение характеристики
1	2	3
1	Адрес земельного участка	Российская Федерация, Новгородская область, Великий Новгород г.о., Великий Новгород г, 2 комплекс гаражей по пр Александра Корсунова тер, уч 108
	Местоположение земельного участка (при отсутствии присвоенного адреса)	—
	Дополнительные сведения о местоположении земельного участка	—
2	Площадь земельного участка ± величина погрешности определения площади (P ± ΔP), м²	22 ± 2
3	Формула, примененная для расчета предельной допустимой погрешности определения площади земельного участка (ΔP), м²	$3,5*0,10*\sqrt{(22,00)} = 2$

1	2	3
4	Площадь земельного участка согласно сведениям Единого государственного реестра недвижимости (Ркад), м <sup>2</sup>	22
5	Оценка расхождения Р и Ркад (Р - Ркад), м <sup>2</sup>	0
6	Предельный минимальный и максимальный размеры земельного участка (Рмин и Рмакс), м <sup>2</sup>	Рмин = 18 Рмакс = 45
7	Кадастровый или иной номер (обозначение) здания, сооружения, объекта незавершенного строительства, расположенного на земельном участке	53:23:8123202:652
8	Иные сведения	—

**1. Сведения о характерных точках границы уточняемого земельного участка с кадастровым номером 53:23:8123202:383**

Зона № <u>2</u>							
Обозначение характерных точек границ	Существующие координаты, м		Уточненные координаты, м		Метод определения координат	Средняя квадратическая погрешность определения координат характерной точки (Mt), м	Формулы, примененные для расчета средней квадратической погрешности определения координат характерной точки (Mt), м
	X	Y	X	Y			
1	2	3	4	5	6	7	8
н410У	—	—	580 296,91	2 177 725,77	Метод спутниковых геодезических измерений (определений)	0,10	$\sqrt{(0,04^2 + 0,09^2)} = 0,10$
н409У	—	—	580 302,13	2 177 729,31			
н348У	—	—	580 300,08	2 177 732,38			
н347У	—	—	580 294,85	2 177 728,78			
н410У	—	—	580 296,91	2 177 725,77			

**2. Сведения о частях границ уточняемого земельного участка с кадастровым номером 53:23:8123202:383**

Обозначение части границ		Горизонтальное проложение (S), м	Описание прохождения части границ	Отметка о наличии земельного спора о местоположении границ земельного участка
от т.	до т.			
1	2	3	4	5
н410У	н409У	6,31	—	—



1	2	3	4	5	6	7	8
н406У	—	—	580 299,02	2 177 722,70	Метод спутниковых геодезических измерений (определений)	0,10	$\sqrt{(0,04^2 + 0,09^2)} = 0,10$
н407У	—	—	580 303,68	2 177 725,91			
н408У	—	—	580 304,20	2 177 726,19			
н409У	—	—	580 302,13	2 177 729,31			
н410У	—	—	580 296,91	2 177 725,77			
н411У	—	—	580 297,06	2 177 725,55			
н406У	—	—	580 299,02	2 177 722,70			

**2. Сведения о частях границ уточняемого земельного участка с кадастровым номером** 53:23:8123202:384

Обозначение части границ		Горизонтальное проложение (S), м	Описание прохождения части границ	Отметка о наличии земельного спора о местоположении границ земельного участка
от т.	до т.			
1	2	3	4	5
н406У	н407У	5,66	—	—
н407У	н408У	0,59		
н408У	н409У	3,74		
н409У	н410У	6,31		
н410У	н411У	0,27		
н411У	н406У	3,46		

**3. Общие сведения об уточняемом земельном участке с кадастровым номером** 53:23:8123202:384

№ п/п	Наименование характеристики земельного участка	Значение характеристики
1	2	3
1	Адрес земельного участка	Российская Федерация, Новгородская область, Великий Новгород г.о., Великий Новгород г, 2 комплекс гаражей по пр Александра Корсунова тер, уч 106
	Местоположение земельного участка (при отсутствии присвоенного адреса)	—
	Дополнительные сведения о местоположении земельного участка	—



1	2	3
2	Площадь земельного участка ± величина погрешности определения площади (P ± ΔP), м²	23 ± 2
3	Формула, примененная для расчета предельной допустимой погрешности определения площади земельного участка (ΔP), м²	$3,5 * 0,10 * \sqrt{(23,00)} = 2$
4	Площадь земельного участка согласно сведениям Единого государственного реестра недвижимости (P <sub>кад</sub> ), м²	21
5	Оценка расхождения P и P <sub>кад</sub> (P - P <sub>кад</sub> ), м²	2
6	Предельный минимальный и максимальный размеры земельного участка (P <sub>мин</sub> и P <sub>макс</sub> ), м²	P <sub>мин</sub> = 18 P <sub>макс</sub> = 45
7	Кадастровый или иной номер (обозначение) здания, сооружения, объекта незавершенного строительства, расположенного на земельном участке	53:23:8123202:561
8	Иные сведения	—

**1. Сведения о характерных точках границы уточняемого земельного участка с кадастровым номером 53:23:8123202:385**

Зона № 2							
Обозначение характерных точек границ	Существующие координаты, м		Уточненные координаты, м		Метод определения координат	Средняя квадратическая погрешность определения координат характерной точки (Mt), м	Формулы, примененные для расчета средней квадратической погрешности определения координат характерной точки (Mt), м
	X	Y	X	Y			
1	2	3	4	5	6	7	8
н384У	—	—	580 323,82	2 177 744,21	Метод спутниковых геодезических измерений (определений)	0,10	$\sqrt{(0,04^2 + 0,09^2)} = 0,10$
н385У	—	—	580 315,55	2 177 739,01			
н386У	—	—	580 317,84	2 177 735,56			
н387У	—	—	580 325,80	2 177 740,86			
н384У	—	—	580 323,82	2 177 744,21			

**2. Сведения о частях границ уточняемого земельного участка с кадастровым номером** 53:23:8123202:385

Обозначение части границ		Горизонтальное проложение (S), м	Описание прохождения части границ	Отметка о наличии земельного спора о местоположении границ земельного участка
от т.	до т.			
1	2	3	4	5
н384У	н385У	9,77	—	—
н385У	н386У	4,14		
н386У	н387У	9,56		
н387У	н384У	3,89		

**3. Общие сведения об уточняемом земельном участке с кадастровым номером** 53:23:8123202:385

№ п/п	Наименование характеристики земельного участка	Значение характеристики
1	2	3
1	Адрес земельного участка	Российская Федерация, Новгородская область, Великий Новгород г.о., Великий Новгород г, 2 комплекс гаражей по пр Александра Корсунова тер, уч 121
	Местоположение земельного участка (при отсутствии присвоенного адреса)	—
	Дополнительные сведения о местоположении земельного участка	—
2	Площадь земельного участка ± величина погрешности определения площади ( $P \pm \Delta P$ ), м <sup>2</sup>	$39 \pm 2$
3	Формула, примененная для расчета предельной допустимой погрешности определения площади земельного участка ( $\Delta P$ ), м <sup>2</sup>	$3,5 * 0,10 * \sqrt{(39,00)} = 2$
4	Площадь земельного участка согласно сведениям Единого государственного реестра недвижимости (Ркад), м <sup>2</sup>	32
5	Оценка расхождения Р и Ркад ( $P - P_{кад}$ ), м <sup>2</sup>	7
6	Предельный минимальный и максимальный размеры земельного участка (Рмин и Рмакс), м <sup>2</sup>	Рмин = 18 Рмакс = 45
7	Кадастровый или иной номер (обозначение) здания, сооружения, объекта незавершенного строительства, расположенного на земельном участке	53:23:8123202:724
8	Иные сведения	—

**1. Сведения о характерных точках границы уточняемого земельного участка с кадастровым номером 53:23:8123202:386**

Зона № <u>2</u>							
Обозначение характерных точек границ	Существующие координаты, м		Уточненные координаты, м		Метод определения координат	Средняя квадратическая погрешность определения координат характерной точки (Mt), м	Формулы, примененные для расчета средней квадратической погрешности определения координат характерной точки (Mt), м
	X	Y	X	Y			
1	2	3	4	5	6	7	8
н439У	—	—	580 322,21	2 177 747,01	Метод спутниковых геодезических измерений (определений)	0,10	$\sqrt{(0,04^2 + 0,09^2)} = 0,10$
н440У	—	—	580 318,92	2 177 745,21			
н441У	—	—	580 313,66	2 177 741,90			
н385У	—	—	580 315,55	2 177 739,01			
н384У	—	—	580 323,82	2 177 744,21			
н439У	—	—	580 322,21	2 177 747,01			

**2. Сведения о частях границ уточняемого земельного участка с кадастровым номером 53:23:8123202:386**

Обозначение части границ		Горизонтальное проложение (S), м	Описание прохождения части границ	Отметка о наличии земельного спора о местоположении границ земельного участка
от т.	до т.			
1	2	3	4	5
н439У	н440У	3,75	—	—
н440У	н441У	6,21		
н441У	н385У	3,45		
н385У	н384У	9,77		
н384У	н439У	3,23		

**3. Общие сведения об уточняемом земельном участке с кадастровым номером 53:23:8123202:386**

№ п/п	Наименование характеристики земельного участка	Значение характеристики
1	2	3

1	2	3
1	Адрес земельного участка	Российская Федерация, Новгородская область, Великий Новгород г.о., Великий Новгород г, 2 комплекс гаражей по пр Александра Корсунова тер, уч 122
	Местоположение земельного участка (при отсутствии присвоенного адреса)	—
	Дополнительные сведения о местоположении земельного участка	—
2	Площадь земельного участка ± величина погрешности определения площади ( $P \pm \Delta P$ ), м <sup>2</sup>	$34 \pm 2$
3	Формула, примененная для расчета предельной допустимой погрешности определения площади земельного участка ( $\Delta P$ ), м <sup>2</sup>	$3,5 * 0,10 * \sqrt{(34,00)} = 2$
4	Площадь земельного участка согласно сведениям Единого государственного реестра недвижимости ( $P_{\text{кад}}$ ), м <sup>2</sup>	33
5	Оценка расхождения $P$ и $P_{\text{кад}}$ ( $P - P_{\text{кад}}$ ), м <sup>2</sup>	1
6	Предельный минимальный и максимальный размеры земельного участка ( $P_{\text{мин}}$ и $P_{\text{макс}}$ ), м <sup>2</sup>	$P_{\text{мин}} = 18$ $P_{\text{макс}} = 45$
7	Кадастровый или иной номер (обозначение) здания, сооружения, объекта незавершенного строительства, расположенного на земельном участке	53:23:8123202:981
8	Иные сведения	—

**1. Сведения о характерных точках границы уточняемого земельного участка с кадастровым номером 53:23:8123202:387**

Зона № <u>2</u>							
Обозначение характерных точек границ	Существующие координаты, м		Уточненные координаты, м		Метод определения координат	Средняя квадратическая погрешность определения координат характерной точки ( $M_t$ ), м	Формулы, примененные для расчета средней квадратической погрешности определения координат характерной точки ( $M_t$ ), м
	X	Y	X	Y			
1	2	3	4	5	6	7	8
н453У	—	—	580 317,16	2 177 748,15	Метод спутниковых геодезических измерений (определений)	0,10	$\sqrt{(0,04^2 + 0,09^2)} = 0,10$
н454У	—	—	580 311,75	2 177 744,76			
н441У	—	—	580 313,66	2 177 741,90			

1	2	3	4	5	6	7	8
н440У	—	—	580 318,92	2 177 745,21	Метод спутниковых геодезических измерений (определений)	0,10	$\sqrt{(0,04^2 + 0,09^2)} = 0,10$
н453У	—	—	580 317,16	2 177 748,15			

**2. Сведения о частях границ уточняемого земельного участка с кадастровым номером** 53:23:8123202:387

Обозначение части границ		Горизонтальное проложение (S), м	Описание прохождения части границ	Отметка о наличии земельного спора о местоположении границ земельного участка
от т.	до т.			
1	2	3	4	5
н453У	н454У	6,38	—	—
н454У	н441У	3,44		
н441У	н440У	6,21		
н440У	н453У	3,43		

**3. Общие сведения об уточняемом земельном участке с кадастровым номером** 53:23:8123202:387

№ п/п	Наименование характеристики земельного участка	Значение характеристики
1	2	3
1	Адрес земельного участка	Российская Федерация, Новгородская область, Великий Новгород г.о., Великий Новгород г, 2 комплекс гаражей по пр Александра Корсунова тер, уч 123
	Местоположение земельного участка (при отсутствии присвоенного адреса)	—
	Дополнительные сведения о местоположении земельного участка	—
2	Площадь земельного участка ± величина погрешности определения площади (P ± ΔP), м²	22 ± 2
3	Формула, примененная для расчета предельной допустимой погрешности определения площади земельного участка (ΔP), м²	$3,5 * 0,10 * \sqrt{(22,00)} = 2$
4	Площадь земельного участка согласно сведениям Единого государственного реестра недвижимости (Pкад), м²	23
5	Оценка расхождения P и Pкад (P - Pкад), м²	1
6	Предельный минимальный и максимальный размеры земельного участка (Pмин и Pмакс), м²	Pмин = 18 Pмакс = 45
7	Кадастровый или иной номер (обозначение) здания, сооружения, объекта незавершенного строительства, расположенного на земельном участке	53:23:0000000:7755
8	Иные сведения	—

**1. Сведения о характерных точках границы уточняемого земельного участка с кадастровым номером** 53:23:8123202:388

Зона № <u>2</u>							
Обозначение характерных точек границ	Существующие координаты, м		Уточненные координаты, м		Метод определения координат	Средняя квадратическая погрешность определения координат характерной точки (Mt), м	Формулы, примененные для расчета средней квадратической погрешности определения координат характерной точки (Mt), м
	X	Y	X	Y			
1	2	3	4	5	6	7	8
н492У	—	—	580 315,65	2 177 750,75	Метод спутниковых геодезических измерений (определений)	0,10	$\sqrt{(0,04^2 + 0,09^2)} = 0,10$
н493У	—	—	580 310,05	2 177 747,34			
н454У	—	—	580 311,75	2 177 744,76			
н453У	—	—	580 317,16	2 177 748,15			
н492У	—	—	580 315,65	2 177 750,75			

**2. Сведения о частях границ уточняемого земельного участка с кадастровым номером** 53:23:8123202:388

Обозначение части границ		Горизонтальное проложение (S), м	Описание прохождения части границ	Отметка о наличии земельного спора о местоположении границ земельного участка
от т.	до т.			
1	2	3	4	5
н492У	н493У	6,56	—	—
н493У	н454У	3,09		
н454У	н453У	6,38		
н453У	н492У	3,01		

**3. Общие сведения об уточняемом земельном участке с кадастровым номером** 53:23:8123202:388

№ п/п	Наименование характеристики земельного участка	Значение характеристики
1	2	3

1	2	3
1	Адрес земельного участка	Российская Федерация, Новгородская область, Великий Новгород г.о., Великий Новгород г, 2 комплекс гаражей по пр Александра Корсунова тер, уч 124
	Местоположение земельного участка (при отсутствии присвоенного адреса)	—
	Дополнительные сведения о местоположении земельного участка	—
2	Площадь земельного участка ± величина погрешности определения площади ( $P \pm \Delta P$ ), м <sup>2</sup>	$20 \pm 2$
3	Формула, примененная для расчета предельной допустимой погрешности определения площади земельного участка ( $\Delta P$ ), м <sup>2</sup>	$3,5 * 0,10 * \sqrt{(20,00)} = 2$
4	Площадь земельного участка согласно сведениям Единого государственного реестра недвижимости ( $P_{\text{кад}}$ ), м <sup>2</sup>	21
5	Оценка расхождения $P$ и $P_{\text{кад}}$ ( $P - P_{\text{кад}}$ ), м <sup>2</sup>	1
6	Предельный минимальный и максимальный размеры земельного участка ( $P_{\text{мин}}$ и $P_{\text{макс}}$ ), м <sup>2</sup>	$P_{\text{мин}} = 18$ $P_{\text{макс}} = 45$
7	Кадастровый или иной номер (обозначение) здания, сооружения, объекта незавершенного строительства, расположенного на земельном участке	53:23:0000000:7091
8	Иные сведения	—

**1. Сведения о характерных точках границы уточняемого земельного участка с кадастровым номером 53:23:8123202:389**

Зона № <u>2</u>							
Обозначение характерных точек границ	Существующие координаты, м		Уточненные координаты, м		Метод определения координат	Средняя квадратическая погрешность определения координат характерной точки ( $M_t$ ), м	Формулы, примененные для расчета средней квадратической погрешности определения координат характерной точки ( $M_t$ ), м
	X	Y	X	Y			
1	2	3	4	5	6	7	8
н545У	—	—	580 316,23	2 177 755,75	Метод спутниковых геодезических измерений (определений)	0,10	$\sqrt{(0,04^2 + 0,09^2)} = 0,10$
н546У	—	—	580 307,96	2 177 750,49			
н493У	—	—	580 310,05	2 177 747,34			

1	2	3	4	5	6	7	8
н492У	—	—	580 315,65	2 177 750,75	Метод спутниковых геодезических измерений (определений)	0,10	$\sqrt{(0,04^2 + 0,09^2)} = 0,10$
н547У	—	—	580 318,35	2 177 752,38			
н545У	—	—	580 316,23	2 177 755,75			

**2. Сведения о частях границ уточняемого земельного участка с кадастровым номером** 53:23:8123202:389

Обозначение части границ		Горизонтальное проложение (S), м	Описание прохождения части границ	Отметка о наличии земельного спора о местоположении границ земельного участка
от т.	до т.			
1	2	3	4	5
н545У	н546У	9,80	—	—
н546У	н493У	3,78		
н493У	н492У	6,56		
н492У	н547У	3,15		
н547У	н545У	3,98		

**3. Общие сведения об уточняемом земельном участке с кадастровым номером** 53:23:8123202:389

№ п/п	Наименование характеристики земельного участка	Значение характеристики
1	2	3
1	Адрес земельного участка	Российская Федерация, Новгородская область, Великий Новгород г.о., Великий Новгород г, 2 комплекс гаражей по пр Александра Корсунова тер, уч 125
	Местоположение земельного участка (при отсутствии присвоенного адреса)	—
	Дополнительные сведения о местоположении земельного участка	—
2	Площадь земельного участка ± величина погрешности определения площади ( $P \pm \Delta P$ ), м <sup>2</sup>	38 ± 2
3	Формула, примененная для расчета предельной допустимой погрешности определения площади земельного участка ( $\Delta P$ ), м <sup>2</sup>	$3,5 * 0,10 * \sqrt{(38,00)} = 2$
4	Площадь земельного участка согласно сведениям Единого государственного реестра недвижимости (Ркад), м <sup>2</sup>	34
5	Оценка расхождения Р и Ркад ( $P - P_{кад}$ ), м <sup>2</sup>	4
6	Предельный минимальный и максимальный размеры земельного участка (Рмин и Рмакс), м <sup>2</sup>	Рмин = 18 Рмакс = 45



1	2	3
7	Кадастровый или иной номер (обозначение) здания, сооружения, объекта незавершенного строительства, расположенного на земельном участке	53:23:8123202:651
8	Иные сведения	—

**1. Сведения о характерных точках границы уточняемого земельного участка с кадастровым номером** 53:23:8123202:390

Зона № 2

Обозначение характерных точек границ	Существующие координаты, м		Уточненные координаты, м		Метод определения координат	Средняя квадратическая погрешность определения координат характерной точки (Mt), м	Формулы, примененные для расчета средней квадратической погрешности определения координат характерной точки (Mt), м
	X	Y	X	Y			
1	2	3	4	5	6	7	8
н544У	—	—	580 314,19	2 177 758,97	Метод спутниковых геодезических измерений (определений)	0,10	$\sqrt{(0,04^2 + 0,09^2)} = 0,10$
н543У	—	—	580 305,88	2 177 753,63			
н546У	—	—	580 307,96	2 177 750,49			
н545У	—	—	580 316,23	2 177 755,75			
н544У	—	—	580 314,19	2 177 758,97			

**2. Сведения о частях границ уточняемого земельного участка с кадастровым номером** 53:23:8123202:390

Обозначение части границ		Горизонтальное проложение (S), м	Описание прохождения части границ	Отметка о наличии земельного спора о местоположении границ земельного участка
от т.	до т.			
1	2	3	4	5
н544У	н543У	9,88	—	—
н543У	н546У	3,77		
н546У	н545У	9,80		
н545У	н544У	3,81		

**3. Общие сведения об уточняемом земельном участке с кадастровым номером** 53:23:8123202:390

№ п/п	Наименование характеристики земельного участка	Значение характеристики
1	2	3
1	Адрес земельного участка	Российская Федерация, Новгородская область, Великий Новгород г.о., Великий Новгород г, 2 комплекс гаражей по пр Александра Корсунова тер, уч 126
	Местоположение земельного участка (при отсутствии присвоенного адреса)	—
	Дополнительные сведения о местоположении земельного участка	—
2	Площадь земельного участка ± величина погрешности определения площади ( $P \pm \Delta P$ ), м <sup>2</sup>	$37 \pm 2$
3	Формула, примененная для расчета предельной допустимой погрешности определения площади земельного участка ( $\Delta P$ ), м <sup>2</sup>	$3,5 * 0,10 * \sqrt{(37,00)} = 2$
4	Площадь земельного участка согласно сведениям Единого государственного реестра недвижимости (Ркад), м <sup>2</sup>	34
5	Оценка расхождения Р и Ркад ( $P - P_{кад}$ ), м <sup>2</sup>	3
6	Предельный минимальный и максимальный размеры земельного участка (Рмин и Рмакс), м <sup>2</sup>	Рмин = 18 Рмакс = 45
7	Кадастровый или иной номер (обозначение) здания, сооружения, объекта незавершенного строительства, расположенного на земельном участке	53:23:8123202:650
8	Иные сведения	—

**1. Сведения о характерных точках границы уточняемого земельного участка с кадастровым номером** 53:23:8123202:391

Зона № <u>2</u>							
Обозначение характерных точек границ	Существующие координаты, м		Уточненные координаты, м		Метод определения координат	Средняя квадратическая погрешность определения координат характерной точки (Mt), м	Формулы, примененные для расчета средней квадратической погрешности определения координат характерной точки (Mt), м
	X	Y	X	Y			
1	2	3	4	5	6	7	8
н509У	—	—	580 312,13	2 177 762,23	Метод спутниковых геодезических измерений (определений)	0,10	$\sqrt{(0,04^2 + 0,09^2)} = 0,10$

1	2	3	4	5	6	7	8
н508У	—	—	580 303,67	2 177 756,95	Метод спутниковых геодезических измерений (определений)	0,10	$\sqrt{(0,04^2 + 0,09^2)} = 0,10$
н543У	—	—	580 305,88	2 177 753,63			
н544У	—	—	580 314,19	2 177 758,97			
н509У	—	—	580 312,13	2 177 762,23			

**2. Сведения о частях границ уточняемого земельного участка с кадастровым номером** 53:23:8123202:391

Обозначение части границ		Горизонтальное проложение (S), м	Описание прохождения части границ	Отметка о наличии земельного спора о местоположении границ земельного участка
от т.	до т.			
1	2	3	4	5
н509У	н508У	9,97	—	—
н508У	н543У	3,99		
н543У	н544У	9,88		
н544У	н509У	3,86		

**3. Общие сведения об уточняемом земельном участке с кадастровым номером** 53:23:8123202:391

№ п/п	Наименование характеристики земельного участка	Значение характеристики
1	2	3
1	Адрес земельного участка	Российская Федерация, Новгородская область, Великий Новгород г.о., Великий Новгород г, 2 комплекс гаражей по пр Александра Корсунова тер, уч 127
	Местоположение земельного участка (при отсутствии присвоенного адреса)	—
	Дополнительные сведения о местоположении земельного участка	—
2	Площадь земельного участка ± величина погрешности определения площади (P ± ΔP), м <sup>2</sup>	39 ± 2
3	Формула, примененная для расчета предельной допустимой погрешности определения площади земельного участка (ΔP), м <sup>2</sup>	$3,5 * 0,10 * \sqrt{(39,00)} = 2$
4	Площадь земельного участка согласно сведениям Единого государственного реестра недвижимости (P <sub>кад</sub> ), м <sup>2</sup>	35
5	Оценка расхождения P и P <sub>кад</sub> (P - P <sub>кад</sub> ), м <sup>2</sup>	4
6	Предельный минимальный и максимальный размеры земельного участка (P <sub>мин</sub> и P <sub>макс</sub> ), м <sup>2</sup>	P <sub>мин</sub> = 18 P <sub>макс</sub> = 45

1	2	3
7	Кадастровый или иной номер (обозначение) здания, сооружения, объекта незавершенного строительства, расположенного на земельном участке	53:23:8123202:649
8	Иные сведения	—

**1. Сведения о характерных точках границы уточняемого земельного участка с кадастровым номером** 53:23:8123202:392

Зона № 2

Обозначение характерных точек границ	Существующие координаты, м		Уточненные координаты, м		Метод определения координат	Средняя квадратическая погрешность определения координат характерной точки (Mt), м	Формулы, примененные для расчета средней квадратической погрешности определения координат характерной точки (Mt), м
	X	Y	X	Y			
1	2	3	4	5	6	7	8
н506У	—	—	580 310,73	2 177 764,40	Метод спутниковых геодезических измерений (определений)	0,10	$\sqrt{(0,04^2 + 0,09^2)} = 0,10$
н507У	—	—	580 302,22	2 177 759,14			
н508У	—	—	580 303,67	2 177 756,95			
н509У	—	—	580 312,13	2 177 762,23			
н506У	—	—	580 310,73	2 177 764,40			

**2. Сведения о частях границ уточняемого земельного участка с кадастровым номером** 53:23:8123202:392

Обозначение части границ		Горизонтальное проложение (S), м	Описание прохождения части границ	Отметка о наличии земельного спора о местоположении границ земельного участка
от т.	до т.			
1	2	3	4	5
н506У	н507У	10,00	—	—
н507У	н508У	2,63		
н508У	н509У	9,97		
н509У	н506У	2,58		

**3. Общие сведения об уточняемом земельном участке с кадастровым номером** 53:23:8123202:392

№ п/п	Наименование характеристики земельного участка	Значение характеристики
1	2	3
1	Адрес земельного участка	Российская Федерация, Новгородская область, Великий Новгород г.о., Великий Новгород г, 2 комплекс гаражей по пр Александра Корсунова тер, уч 128
	Местоположение земельного участка (при отсутствии присвоенного адреса)	—
	Дополнительные сведения о местоположении земельного участка	—
2	Площадь земельного участка ± величина погрешности определения площади ( $P \pm \Delta P$ ), м <sup>2</sup>	$26 \pm 2$
3	Формула, примененная для расчета предельной допустимой погрешности определения площади земельного участка ( $\Delta P$ ), м <sup>2</sup>	$3,5 * 0,10 * \sqrt{(26,00)} = 2$
4	Площадь земельного участка согласно сведениям Единого государственного реестра недвижимости ( $P_{\text{кад}}$ ), м <sup>2</sup>	21
5	Оценка расхождения $P$ и $P_{\text{кад}}$ ( $P - P_{\text{кад}}$ ), м <sup>2</sup>	5
6	Предельный минимальный и максимальный размеры земельного участка ( $P_{\text{мин}}$ и $P_{\text{макс}}$ ), м <sup>2</sup>	$P_{\text{мин}} = 18$ $P_{\text{макс}} = 45$
7	Кадастровый или иной номер (обозначение) здания, сооружения, объекта незавершенного строительства, расположенного на земельном участке	—
8	Иные сведения	—

**1. Сведения о характерных точках границы уточняемого земельного участка с кадастровым номером** 53:23:8123202:393

Зона № <u>2</u>							
Обозначение характерных точек границ	Существующие координаты, м		Уточненные координаты, м		Метод определения координат	Средняя квадратическая погрешность определения координат характерной точки ( $M_t$ ), м	Формулы, примененные для расчета средней квадратической погрешности определения координат характерной точки ( $M_t$ ), м
	X	Y	X	Y			
1	2	3	4	5	6	7	8
н592У	—	—	580 308,81	2 177 767,45	Метод спутниковых геодезических измерений (определений)	0,10	$\sqrt{(0,04^2 + 0,09^2)} = 0,10$

1	2	3	4	5	6	7	8
н572У	—	—	580 305,76	2 177 765,57	Метод спутниковых геодезических измерений (определений)	0,10	$\sqrt{(0,04^2 + 0,09^2)} = 0,10$
н571У	—	—	580 300,29	2 177 762,06			
н507У	—	—	580 302,22	2 177 759,14			
н506У	—	—	580 310,73	2 177 764,40			
н592У	—	—	580 308,81	2 177 767,45			

**2. Сведения о частях границ уточняемого земельного участка с кадастровым номером** 53:23:8123202:393

Обозначение части границ		Горизонтальное проложение (S), м	Описание прохождения части границ	Отметка о наличии земельного спора о местоположении границ земельного участка
от т.	до т.			
1	2	3	4	5
н592У	н572У	3,58	—	—
н572У	н571У	6,50		
н571У	н507У	3,50		
н507У	н506У	10,00		
н506У	н592У	3,60		

**3. Общие сведения об уточняемом земельном участке с кадастровым номером** 53:23:8123202:393

№ п/п	Наименование характеристики земельного участка	Значение характеристики
1	2	3
1	Адрес земельного участка	Российская Федерация, Новгородская область, Великий Новгород г.о., Великий Новгород г, 2 комплекс гаражей по пр Александра Корсунова тер, уч 129
	Местоположение земельного участка (при отсутствии присвоенного адреса)	—
	Дополнительные сведения о местоположении земельного участка	—
2	Площадь земельного участка ± величина погрешности определения площади ( $P \pm \Delta P$ ), м <sup>2</sup>	36 ± 2
3	Формула, примененная для расчета предельной допустимой погрешности определения площади земельного участка ( $\Delta P$ ), м <sup>2</sup>	$3,5 * 0,10 * \sqrt{(36,00)} = 2$
4	Площадь земельного участка согласно сведениям Единого государственного реестра недвижимости (Ркад), м <sup>2</sup>	32

1	2	3
5	Оценка расхождения Р и Ркад (Р - Ркад), м <sup>2</sup>	4
6	Предельный минимальный и максимальный размеры земельного участка (Рмин и Рмакс), м <sup>2</sup>	Рмин = 18 Рмакс = 45
7	Кадастровый или иной номер (обозначение) здания, сооружения, объекта незавершенного строительства, расположенного на земельном участке	53:23:8123202:587
8	Иные сведения	—

**1. Сведения о характерных точках границы уточняемого земельного участка с кадастровым номером 53:23:8123202:394**

Зона №		2					
Обозначение характерных точек границ	Существующие координаты, м		Уточненные координаты, м		Метод определения координат	Средняя квадратическая погрешность определения координат характерной точки (Mt), м	Формулы, примененные для расчета средней квадратической погрешности определения координат характерной точки (Mt), м
	X	Y	X	Y			
1	2	3	4	5	6	7	8
н569У	—	—	580 303,96	2 177 768,57	Метод спутниковых геодезических измерений (определений)	0,10	$\sqrt{(0,04^2 + 0,09^2)} = 0,10$
н570У	—	—	580 298,32	2 177 765,02			
н571У	—	—	580 300,29	2 177 762,06			
н572У	—	—	580 305,76	2 177 765,57			
н569У	—	—	580 303,96	2 177 768,57			

**2. Сведения о частях границ уточняемого земельного участка с кадастровым номером 53:23:8123202:394**

Обозначение части границ		Горизонтальное проложение (S), м	Описание прохождения части границ	Отметка о наличии земельного спора о местоположении границ земельного участка
от т.	до т.			
1	2	3	4	5
н569У	н570У	6,66	—	—
н570У	н571У	3,56		
н571У	н572У	6,50		





1	2	3	4	5	6	7	8
н593У	—	—	580 302,05	2 177 771,51	Метод спутниковых геодезических измерений (определений)	0,10	$\sqrt{(0,04^2 + 0,09^2)} = 0,10$
н594У	—	—	580 296,45	2 177 767,84			
н570У	—	—	580 298,32	2 177 765,02			
н569У	—	—	580 303,96	2 177 768,57			
н593У	—	—	580 302,05	2 177 771,51			

**2. Сведения о частях границ уточняемого земельного участка с кадастровым номером** 53:23:8123202:395

Обозначение части границ		Горизонтальное проложение (S), м	Описание прохождения части границ	Отметка о наличии земельного спора о местоположении границ земельного участка
от т.	до т.			
1	2	3	4	5
н593У	н594У	6,70	—	—
н594У	н570У	3,38		
н570У	н569У	6,66		
н569У	н593У	3,51		

**3. Общие сведения об уточняемом земельном участке с кадастровым номером** 53:23:8123202:395

№ п/п	Наименование характеристики земельного участка	Значение характеристики
1	2	3
1	Адрес земельного участка	Российская Федерация, Новгородская область, Великий Новгород г.о., Великий Новгород г, 2 комплекс гаражей по пр Александра Корсунова тер, уч 131
	Местоположение земельного участка (при отсутствии присвоенного адреса)	—
	Дополнительные сведения о местоположении земельного участка	—
2	Площадь земельного участка ± величина погрешности определения площади ( $P \pm \Delta P$ ), м <sup>2</sup>	23 ± 2
3	Формула, примененная для расчета предельной допустимой погрешности определения площади земельного участка ( $\Delta P$ ), м <sup>2</sup>	$3,5 * 0,10 * \sqrt{(23,00)} = 2$
4	Площадь земельного участка согласно сведениям Единого государственного реестра недвижимости (Ркад), м <sup>2</sup>	21
5	Оценка расхождения Р и Ркад ( $P - P_{кад}$ ), м <sup>2</sup>	2

1	2	3
6	Предельный минимальный и максимальный размеры земельного участка (Р <sub>мин</sub> и Р <sub>макс</sub> ), м <sup>2</sup>	Р <sub>мин</sub> = 18 Р <sub>макс</sub> = 45
7	Кадастровый или иной номер (обозначение) здания, сооружения, объекта незавершенного строительства, расположенного на земельном участке	53:23:8123202:1012
8	Иные сведения	—

**1. Сведения о характерных точках границы уточняемого земельного участка с кадастровым номером 53:23:8123202:396**

Зона № 2							
Обозначение характерных точек границ	Существующие координаты, м		Уточненные координаты, м		Метод определения координат	Средняя квадратическая погрешность определения координат характерной точки (Mt), м	Формулы, примененные для расчета средней квадратической погрешности определения координат характерной точки (Mt), м
	X	Y	X	Y			
1	2	3	4	5	6	7	8
н607У	—	—	580 300,13	2 177 774,51	Метод спутниковых геодезических измерений (определений)	0,10	$\sqrt{(0,04^2 + 0,09^2)} = 0,10$
н608У	—	—	580 294,51	2 177 770,77			
н594У	—	—	580 296,45	2 177 767,84			
н593У	—	—	580 302,05	2 177 771,51			
н607У	—	—	580 300,13	2 177 774,51			

**2. Сведения о частях границ уточняемого земельного участка с кадастровым номером 53:23:8123202:396**

Обозначение части границ		Горизонтальное проложение (S), м	Описание прохождения части границ	Отметка о наличии земельного спора о местоположении границ земельного участка
от т.	до т.			
1	2	3	4	5
н607У	н608У	6,75	—	—
н608У	н594У	3,51		
н594У	н593У	6,70		
н593У	н607У	3,56		

**3. Общие сведения об уточняемом земельном участке с кадастровым номером** 53:23:8123202:396

№ п/п	Наименование характеристики земельного участка	Значение характеристики
1	2	3
1	Адрес земельного участка	Российская Федерация, Новгородская область, Великий Новгород г.о., Великий Новгород г, 2 комплекс гаражей по пр Александра Корсунова тер, уч 132
	Местоположение земельного участка (при отсутствии присвоенного адреса)	—
	Дополнительные сведения о местоположении земельного участка	—
2	Площадь земельного участка ± величина погрешности определения площади ( $P \pm \Delta P$ ), м <sup>2</sup>	$24 \pm 2$
3	Формула, примененная для расчета предельной допустимой погрешности определения площади земельного участка ( $\Delta P$ ), м <sup>2</sup>	$3,5 * 0,10 * \sqrt{(24,00)} = 2$
4	Площадь земельного участка согласно сведениям Единого государственного реестра недвижимости ( $P_{\text{кад}}$ ), м <sup>2</sup>	21
5	Оценка расхождения $P$ и $P_{\text{кад}}$ ( $P - P_{\text{кад}}$ ), м <sup>2</sup>	3
6	Предельный минимальный и максимальный размеры земельного участка ( $P_{\text{мин}}$ и $P_{\text{макс}}$ ), м <sup>2</sup>	$P_{\text{мин}} = 18$ $P_{\text{макс}} = 45$
7	Кадастровый или иной номер (обозначение) здания, сооружения, объекта незавершенного строительства, расположенного на земельном участке	53:23:0000000:7943
8	Иные сведения	—

**1. Сведения о характерных точках границы уточняемого земельного участка с кадастровым номером** 53:23:8123202:397

Зона № <u>2</u>							
Обозначение характерных точек границ	Существующие координаты, м		Уточненные координаты, м		Метод определения координат	Средняя квадратическая погрешность определения координат характерной точки ( $M_t$ ), м	Формулы, примененные для расчета средней квадратической погрешности определения координат характерной точки ( $M_t$ ), м
	X	Y	X	Y			
1	2	3	4	5	6	7	8
н612У	—	—	580 298,30	2 177 777,34	Метод спутниковых геодезических измерений (определений)	0,10	$\sqrt{(0,04^2 + 0,09^2)} = 0,10$

1	2	3	4	5	6	7	8
н613У	—	—	580 292,68	2 177 773,52	Метод спутниковых геодезических измерений (определений)	0,10	$\sqrt{(0,04^2 + 0,09^2)} = 0,10$
н608У	—	—	580 294,51	2 177 770,77			
н607У	—	—	580 300,13	2 177 774,51			
н612У	—	—	580 298,30	2 177 777,34			

**2. Сведения о частях границ уточняемого земельного участка с кадастровым номером** 53:23:8123202:397

Обозначение части границ		Горизонтальное проложение (S), м	Описание прохождения части границ	Отметка о наличии земельного спора о местоположении границ земельного участка
от т.	до т.			
1	2	3	4	5
н612У	н613У	6,80	—	—
н613У	н608У	3,30		
н608У	н607У	6,75		
н607У	н612У	3,37		

**3. Общие сведения об уточняемом земельном участке с кадастровым номером** 53:23:8123202:397

№ п/п	Наименование характеристики земельного участка	Значение характеристики
1	2	3
1	Адрес земельного участка	Российская Федерация, Новгородская область, Великий Новгород г.о., Великий Новгород г, 2 комплекс гаражей по пр Александра Корсунова тер, уч 133
	Местоположение земельного участка (при отсутствии присвоенного адреса)	—
	Дополнительные сведения о местоположении земельного участка	—
2	Площадь земельного участка ± величина погрешности определения площади ( $P \pm \Delta P$ ), м <sup>2</sup>	23 ± 2
3	Формула, примененная для расчета предельной допустимой погрешности определения площади земельного участка ( $\Delta P$ ), м <sup>2</sup>	$3,5 * 0,10 * \sqrt{(23,00)} = 2$
4	Площадь земельного участка согласно сведениям Единого государственного реестра недвижимости (Ркад), м <sup>2</sup>	22
5	Оценка расхождения P и Ркад (P - Ркад), м <sup>2</sup>	1
6	Предельный минимальный и максимальный размеры земельного участка (Рмин и Рмакс), м <sup>2</sup>	Рмин = 18 Рмакс = 45

1	2	3
7	Кадастровый или иной номер (обозначение) здания, сооружения, объекта незавершенного строительства, расположенного на земельном участке	53:23:0000000:6318
8	Иные сведения	—

**1. Сведения о характерных точках границы уточняемого земельного участка с кадастровым номером** 53:23:8123202:398

Зона № 2

Обозначение характерных точек границ	Существующие координаты, м		Уточненные координаты, м		Метод определения координат	Средняя квадратическая погрешность определения координат характерной точки (Mt), м	Формулы, примененные для расчета средней квадратической погрешности определения координат характерной точки (Mt), м
	X	Y	X	Y			
1	2	3	4	5	6	7	8
н623У	—	—	580 296,22	2 177 780,46	Метод спутниковых геодезических измерений (определений)	0,10	$\sqrt{(0,04^2 + 0,09^2)} = 0,10$
н624У	—	—	580 290,63	2 177 776,62			
н613У	—	—	580 292,68	2 177 773,52			
н612У	—	—	580 298,30	2 177 777,34			
н623У	—	—	580 296,22	2 177 780,46			

**2. Сведения о частях границ уточняемого земельного участка с кадастровым номером** 53:23:8123202:398

Обозначение части границ		Горизонтальное проложение (S), м	Описание прохождения части границ	Отметка о наличии земельного спора о местоположении границ земельного участка
от т.	до т.			
1	2	3	4	5
н623У	н624У	6,78	—	—
н624У	н613У	3,72		
н613У	н612У	6,80		
н612У	н623У	3,75		

**3. Общие сведения об уточняемом земельном участке с кадастровым номером** 53:23:8123202:398

№ п/п	Наименование характеристики земельного участка	Значение характеристики
1	2	3
1	Адрес земельного участка	Российская Федерация, Новгородская область, Великий Новгород г.о., Великий Новгород г, 2 комплекс гаражей по пр Александра Корсунова тер, уч 134
	Местоположение земельного участка (при отсутствии присвоенного адреса)	—
	Дополнительные сведения о местоположении земельного участка	—
2	Площадь земельного участка ± величина погрешности определения площади ( $P \pm \Delta P$ ), м <sup>2</sup>	$25 \pm 2$
3	Формула, примененная для расчета предельной допустимой погрешности определения площади земельного участка ( $\Delta P$ ), м <sup>2</sup>	$3,5 * 0,10 * \sqrt{(25,00)} = 2$
4	Площадь земельного участка согласно сведениям Единого государственного реестра недвижимости ( $P_{\text{кад}}$ ), м <sup>2</sup>	20
5	Оценка расхождения $P$ и $P_{\text{кад}}$ ( $P - P_{\text{кад}}$ ), м <sup>2</sup>	5
6	Предельный минимальный и максимальный размеры земельного участка ( $P_{\text{мин}}$ и $P_{\text{макс}}$ ), м <sup>2</sup>	$P_{\text{мин}} = 18$ $P_{\text{макс}} = 45$
7	Кадастровый или иной номер (обозначение) здания, сооружения, объекта незавершенного строительства, расположенного на земельном участке	53:23:0000000:6413
8	Иные сведения	—

**1. Сведения о характерных точках границы уточняемого земельного участка с кадастровым номером** 53:23:8123202:399

Зона № <u>2</u>							
Обозначение характерных точек границ	Существующие координаты, м		Уточненные координаты, м		Метод определения координат	Средняя квадратическая погрешность определения координат характерной точки ( $M_t$ ), м	Формулы, примененные для расчета средней квадратической погрешности определения координат характерной точки ( $M_t$ ), м
	X	Y	X	Y			
1	2	3	4	5	6	7	8
н655У	—	—	580 294,11	2 177 783,72	Метод спутниковых геодезических измерений (определений)	0,10	$\sqrt{(0,04^2 + 0,09^2)} = 0,10$

1	2	3	4	5	6	7	8
н654У	—	—	580 288,46	2 177 779,89	Метод спутниковых геодезических измерений (определений)	0,10	$\sqrt{(0,04^2 + 0,09^2)} = 0,10$
н624У	—	—	580 290,63	2 177 776,62			
н623У	—	—	580 296,22	2 177 780,46			
н655У	—	—	580 294,11	2 177 783,72			

**2. Сведения о частях границ уточняемого земельного участка с кадастровым номером** 53:23:8123202:399

Обозначение части границ		Горизонтальное проложение (S), м	Описание прохождения части границ	Отметка о наличии земельного спора о местоположении границ земельного участка
от т.	до т.			
1	2	3	4	5
н655У	н654У	6,83	—	—
н654У	н624У	3,92		
н624У	н623У	6,78		
н623У	н655У	3,88		

**3. Общие сведения об уточняемом земельном участке с кадастровым номером** 53:23:8123202:399

№ п/п	Наименование характеристики земельного участка	Значение характеристики
1	2	3
1	Адрес земельного участка	Российская Федерация, Новгородская область, Великий Новгород г.о., Великий Новгород г, 2 комплекс гаражей по пр Александра Корсунова тер, уч 135
	Местоположение земельного участка (при отсутствии присвоенного адреса)	—
	Дополнительные сведения о местоположении земельного участка	—
2	Площадь земельного участка ± величина погрешности определения площади (P ± ΔP), м <sup>2</sup>	27 ± 2
3	Формула, примененная для расчета предельной допустимой погрешности определения площади земельного участка (ΔP), м <sup>2</sup>	$3,5*0,10*\sqrt{(27,00)} = 2$
4	Площадь земельного участка согласно сведениям Единого государственного реестра недвижимости (Pкад), м <sup>2</sup>	21
5	Оценка расхождения P и Pкад (P - Pкад), м <sup>2</sup>	6
6	Предельный минимальный и максимальный размеры земельного участка (Pмин и Pмакс), м <sup>2</sup>	Pмин = 18 Pмакс = 45

1	2	3
7	Кадастровый или иной номер (обозначение) здания, сооружения, объекта незавершенного строительства, расположенного на земельном участке	53:23:0000000:10595
8	Иные сведения	—

**1. Сведения о характерных точках границы уточняемого земельного участка с кадастровым номером 53:23:8123202:400**

Зона № 2

Обозначение характерных точек границ	Существующие координаты, м		Уточненные координаты, м		Метод определения координат	Средняя квадратическая погрешность определения координат характерной точки (Mt), м	Формулы, примененные для расчета средней квадратической погрешности определения координат характерной точки (Mt), м
	X	Y	X	Y			
1	2	3	4	5	6	7	8
н652У	—	—	580 292,41	2 177 786,39	Метод спутниковых геодезических измерений (определений)	0,10	$\sqrt{(0,04^2 + 0,09^2)} = 0,10$
н653У	—	—	580 286,67	2 177 782,59			
н654У	—	—	580 288,46	2 177 779,89			
н655У	—	—	580 294,11	2 177 783,72			
н652У	—	—	580 292,41	2 177 786,39			

**2. Сведения о частях границ уточняемого земельного участка с кадастровым номером 53:23:8123202:400**

Обозначение части границ		Горизонтальное проложение (S), м	Описание прохождения части границ	Отметка о наличии земельного спора о местоположении границ земельного участка
от т.	до т.			
1	2	3	4	5
н652У	н653У	6,88	—	—
н653У	н654У	3,24		
н654У	н655У	6,83		
н655У	н652У	3,17		



**3. Общие сведения об уточняемом земельном участке с кадастровым номером** 53:23:8123202:400

№ п/п	Наименование характеристики земельного участка	Значение характеристики
1	2	3
1	Адрес земельного участка	Российская Федерация, Новгородская область, Великий Новгород г.о., Великий Новгород г, 2 комплекс гаражей по пр Александра Корсунова тер, уч 136
	Местоположение земельного участка (при отсутствии присвоенного адреса)	—
	Дополнительные сведения о местоположении земельного участка	—
2	Площадь земельного участка ± величина погрешности определения площади ( $P \pm \Delta P$ ), м <sup>2</sup>	$22 \pm 2$
3	Формула, примененная для расчета предельной допустимой погрешности определения площади земельного участка ( $\Delta P$ ), м <sup>2</sup>	$3,5 * 0,10 * \sqrt{(22,00)} = 2$
4	Площадь земельного участка согласно сведениям Единого государственного реестра недвижимости ( $P_{\text{кад}}$ ), м <sup>2</sup>	21
5	Оценка расхождения $P$ и $P_{\text{кад}}$ ( $P - P_{\text{кад}}$ ), м <sup>2</sup>	1
6	Предельный минимальный и максимальный размеры земельного участка ( $P_{\text{мин}}$ и $P_{\text{макс}}$ ), м <sup>2</sup>	$P_{\text{мин}} = 18$ $P_{\text{макс}} = 45$
7	Кадастровый или иной номер (обозначение) здания, сооружения, объекта незавершенного строительства, расположенного на земельном участке	53:23:8123202:738
8	Иные сведения	—

**1. Сведения о характерных точках границы уточняемого земельного участка с кадастровым номером** 53:23:8123202:401

Зона № <u>2</u>							
Обозначение характерных точек границ	Существующие координаты, м		Уточненные координаты, м		Метод определения координат	Средняя квадратическая погрешность определения координат характерной точки ( $M_t$ ), м	Формулы, примененные для расчета средней квадратической погрешности определения координат характерной точки ( $M_t$ ), м
	X	Y	X	Y			
1	2	3	4	5	6	7	8
н659У	—	—	580 290,56	2 177 789,26	Метод спутниковых геодезических измерений (определений)	0,10	$\sqrt{(0,04^2 + 0,09^2)} = 0,10$

1	2	3	4	5	6	7	8
н658У	—	—	580 284,76	2 177 785,46	Метод спутниковых геодезических измерений (определений)	0,10	$\sqrt{(0,04^2 + 0,09^2)} = 0,10$
н653У	—	—	580 286,67	2 177 782,59			
н652У	—	—	580 292,41	2 177 786,39			
н659У	—	—	580 290,56	2 177 789,26			

**2. Сведения о частях границ уточняемого земельного участка с кадастровым номером** 53:23:8123202:401

Обозначение части границ		Горизонтальное проложение (S), м	Описание прохождения части границ	Отметка о наличии земельного спора о местоположении границ земельного участка
от т.	до т.			
1	2	3	4	5
н659У	н658У	6,93	—	—
н658У	н653У	3,45		
н653У	н652У	6,88		
н652У	н659У	3,41		

**3. Общие сведения об уточняемом земельном участке с кадастровым номером** 53:23:8123202:401

№ п/п	Наименование характеристики земельного участка	Значение характеристики
1	2	3
1	Адрес земельного участка	Российская Федерация, Новгородская область, Великий Новгород г.о., Великий Новгород г, 2 комплекс гаражей по пр Александра Корсунова тер, уч 137
	Местоположение земельного участка (при отсутствии присвоенного адреса)	—
	Дополнительные сведения о местоположении земельного участка	—
2	Площадь земельного участка ± величина погрешности определения площади (P ± ΔP), м <sup>2</sup>	24 ± 2
3	Формула, примененная для расчета предельной допустимой погрешности определения площади земельного участка (ΔP), м <sup>2</sup>	$3,5*0,10*\sqrt{(24,00)} = 2$
4	Площадь земельного участка согласно сведениям Единого государственного реестра недвижимости (Pкад), м <sup>2</sup>	21
5	Оценка расхождения P и Pкад (P - Pкад), м <sup>2</sup>	3
6	Предельный минимальный и максимальный размеры земельного участка (Pмин и Pмакс), м <sup>2</sup>	Pмин = 18 Pмакс = 45

1	2	3
7	Кадастровый или иной номер (обозначение) здания, сооружения, объекта незавершенного строительства, расположенного на земельном участке	53:23:8123202:543
8	Иные сведения	—

**1. Сведения о характерных точках границы уточняемого земельного участка с кадастровым номером** 53:23:8123202:402

Зона № 2

Обозначение характерных точек границ	Существующие координаты, м		Уточненные координаты, м		Метод определения координат	Средняя квадратическая погрешность определения координат характерной точки (Mt), м	Формулы, примененные для расчета средней квадратической погрешности определения координат характерной точки (Mt), м
	X	Y	X	Y			
1	2	3	4	5	6	7	8
н656У	—	—	580 288,74	2 177 792,12	Метод спутниковых геодезических измерений (определений)	0,10	$\sqrt{(0,04^2 + 0,09^2)} = 0,10$
н657У	—	—	580 282,95	2 177 788,19			
н658У	—	—	580 284,76	2 177 785,46			
н659У	—	—	580 290,56	2 177 789,26			
н656У	—	—	580 288,74	2 177 792,12			

**2. Сведения о частях границ уточняемого земельного участка с кадастровым номером** 53:23:8123202:402

Обозначение части границ		Горизонтальное проложение (S), м	Описание прохождения части границ	Отметка о наличии земельного спора о местоположении границ земельного участка
от т.	до т.			
1	2	3	4	5
н656У	н657У	7,00	—	—
н657У	н658У	3,28		
н658У	н659У	6,93		
н659У	н656У	3,39		

**3. Общие сведения об уточняемом земельном участке с кадастровым номером 53:23:8123202:402**

№ п/п	Наименование характеристики земельного участка	Значение характеристики
1	2	3
1	Адрес земельного участка	Российская Федерация, Новгородская область, Великий Новгород г.о., Великий Новгород г, 2 комплекс гаражей по пр Александра Корсунова тер, уч 138
	Местоположение земельного участка (при отсутствии присвоенного адреса)	—
	Дополнительные сведения о местоположении земельного участка	—
2	Площадь земельного участка ± величина погрешности определения площади ( $P \pm \Delta P$ ), м <sup>2</sup>	$23 \pm 2$
3	Формула, примененная для расчета предельной допустимой погрешности определения площади земельного участка ( $\Delta P$ ), м <sup>2</sup>	$3,5 * 0,10 * \sqrt{(23,00)} = 2$
4	Площадь земельного участка согласно сведениям Единого государственного реестра недвижимости ( $P_{\text{кад}}$ ), м <sup>2</sup>	24
5	Оценка расхождения $P$ и $P_{\text{кад}}$ ( $P - P_{\text{кад}}$ ), м <sup>2</sup>	1
6	Предельный минимальный и максимальный размеры земельного участка ( $P_{\text{мин}}$ и $P_{\text{макс}}$ ), м <sup>2</sup>	$P_{\text{мин}} = 18$ $P_{\text{макс}} = 45$
7	Кадастровый или иной номер (обозначение) здания, сооружения, объекта незавершенного строительства, расположенного на земельном участке	53:23:8123202:999
8	Иные сведения	—

**1. Сведения о характерных точках границы уточняемого земельного участка с кадастровым номером 53:23:8123202:403**

Зона № <u>2</u>							
Обозначение характерных точек границ	Существующие координаты, м		Уточненные координаты, м		Метод определения координат	Средняя квадратическая погрешность определения координат характерной точки ( $M_t$ ), м	Формулы, примененные для расчета средней квадратической погрешности определения координат характерной точки ( $M_t$ ), м
	X	Y	X	Y			
1	2	3	4	5	6	7	8
н682У	—	—	580 289,12	2 177 797,03	Метод спутниковых геодезических измерений (определений)	0,10	$\sqrt{(0,04^2 + 0,09^2)} = 0,10$

1	2	3	4	5	6	7	8
н683У	—	—	580 280,77	2 177 791,48	Метод спутниковых геодезических измерений (определений)	0,10	$\sqrt{(0,04^2 + 0,09^2)} = 0,10$
н657У	—	—	580 282,95	2 177 788,19			
н656У	—	—	580 288,74	2 177 792,12			
н684У	—	—	580 291,33	2 177 793,86			
н682У	—	—	580 289,12	2 177 797,03			

**2. Сведения о частях границ уточняемого земельного участка с кадастровым номером** 53:23:8123202:403

Обозначение части границ		Горизонтальное проложение (S), м	Описание прохождения части границ	Отметка о наличии земельного спора о местоположении границ земельного участка
от т.	до т.			
1	2	3	4	5
н682У	н683У	10,03	—	—
н683У	н657У	3,95		
н657У	н656У	7,00		
н656У	н684У	3,12		
н684У	н682У	3,86		

**3. Общие сведения об уточняемом земельном участке с кадастровым номером** 53:23:8123202:403

№ п/п	Наименование характеристики земельного участка	Значение характеристики
1	2	3
1	Адрес земельного участка	Российская Федерация, Новгородская область, Великий Новгород г.о., Великий Новгород г, 2 комплекс гаражей по пр Александра Корсунова тер, уч 139
	Местоположение земельного участка (при отсутствии присвоенного адреса)	—
	Дополнительные сведения о местоположении земельного участка	—
2	Площадь земельного участка ± величина погрешности определения площади ( $P \pm \Delta P$ ), м <sup>2</sup>	39 ± 2
3	Формула, примененная для расчета предельной допустимой погрешности определения площади земельного участка ( $\Delta P$ ), м <sup>2</sup>	$3,5 * 0,10 * \sqrt{(39,00)} = 2$
4	Площадь земельного участка согласно сведениям Единого государственного реестра недвижимости (Ркад), м <sup>2</sup>	33

1	2	3
5	Оценка расхождения Р и Ркад (Р - Ркад), м <sup>2</sup>	6
6	Предельный минимальный и максимальный размеры земельного участка (Рмин и Рмакс), м <sup>2</sup>	Рмин = 18 Рмакс = 45
7	Кадастровый или иной номер (обозначение) здания, сооружения, объекта незавершенного строительства, расположенного на земельном участке	53:23:8123202:760
8	Иные сведения	—

**1. Сведения о характерных точках границы уточняемого земельного участка с кадастровым номером 53:23:8123202:404**

Зона № 2							
Обозначение характерных точек границ	Существующие координаты, м		Уточненные координаты, м		Метод определения координат	Средняя квадратическая погрешность определения координат характерной точки (Mt), м	Формулы, примененные для расчета средней квадратической погрешности определения координат характерной точки (Mt), м
	X	Y	X	Y			
1	2	3	4	5	6	7	8
н695У	—	—	580 286,97	2 177 800,12	Метод спутниковых геодезических измерений (определений)	0,10	$\sqrt{(0,04^2 + 0,09^2)} = 0,10$
н696У	—	—	580 278,79	2 177 794,46			
н683У	—	—	580 280,77	2 177 791,48			
н682У	—	—	580 289,12	2 177 797,03			
н695У	—	—	580 286,97	2 177 800,12			

**2. Сведения о частях границ уточняемого земельного участка с кадастровым номером 53:23:8123202:404**

Обозначение части границ		Горизонтальное проложение (S), м	Описание прохождения части границ	Отметка о наличии земельного спора о местоположении границ земельного участка
от т.	до т.			
1	2	3	4	5
н695У	н696У	9,95	—	—
н696У	н683У	3,58		
н683У	н682У	10,03		



1	2	3	4	5	6	7	8
н736У	—	—	580 285,04	2 177 802,87	Метод спутниковых геодезических измерений (определений)	0,10	$\sqrt{(0,04^2 + 0,09^2)} = 0,10$
н737У	—	—	580 276,94	2 177 797,26			
н696У	—	—	580 278,79	2 177 794,46			
н695У	—	—	580 286,97	2 177 800,12			
н736У	—	—	580 285,04	2 177 802,87			

**2. Сведения о частях границ уточняемого земельного участка с кадастровым номером** 53:23:8123202:405

Обозначение части границ		Горизонтальное проложение (S), м	Описание прохождения части границ	Отметка о наличии земельного спора о местоположении границ земельного участка
от т.	до т.			
1	2	3	4	5
н736У	н737У	9,85	—	—
н737У	н696У	3,36		
н696У	н695У	9,95		
н695У	н736У	3,36		

**3. Общие сведения об уточняемом земельном участке с кадастровым номером** 53:23:8123202:405

№ п/п	Наименование характеристики земельного участка	Значение характеристики
1	2	3
1	Адрес земельного участка	Российская Федерация, Новгородская область, Великий Новгород г.о., Великий Новгород г, 2 комплекс гаражей по пр Александра Корсунова тер, уч 141
	Местоположение земельного участка (при отсутствии присвоенного адреса)	—
	Дополнительные сведения о местоположении земельного участка	—
2	Площадь земельного участка ± величина погрешности определения площади ( $P \pm \Delta P$ ), м <sup>2</sup>	33 ± 2
3	Формула, примененная для расчета предельной допустимой погрешности определения площади земельного участка ( $\Delta P$ ), м <sup>2</sup>	$3,5 * 0,10 * \sqrt{(33,00)} = 2$
4	Площадь земельного участка согласно сведениям Единого государственного реестра недвижимости ( $P_{\text{кад}}$ ), м <sup>2</sup>	21
5	Оценка расхождения $P$ и $P_{\text{кад}}$ ( $P - P_{\text{кад}}$ ), м <sup>2</sup>	12



1	2	3
6	Предельный минимальный и максимальный размеры земельного участка (Р <sub>мин</sub> и Р <sub>макс</sub> ), м <sup>2</sup>	Р <sub>мин</sub> = 18 Р <sub>макс</sub> = 45
7	Кадастровый или иной номер (обозначение) здания, сооружения, объекта незавершенного строительства, расположенного на земельном участке	—
8	Иные сведения	—

**1. Сведения о характерных точках границы уточняемого земельного участка с кадастровым номером 53:23:8123202:406**

Зона № 2							
Обозначение характерных точек границ	Существующие координаты, м		Уточненные координаты, м		Метод определения координат	Средняя квадратическая погрешность определения координат характерной точки (Mt), м	Формулы, примененные для расчета средней квадратической погрешности определения координат характерной точки (Mt), м
	X	Y	X	Y			
1	2	3	4	5	6	7	8
н715У	—	—	580 283,01	2 177 805,74	Метод спутниковых геодезических измерений (определений)	0,10	$\sqrt{(0,04^2 + 0,09^2)} = 0,10$
н714У	—	—	580 274,94	2 177 800,28			
н737У	—	—	580 276,94	2 177 797,26			
н736У	—	—	580 285,04	2 177 802,87			
н715У	—	—	580 283,01	2 177 805,74			

**2. Сведения о частях границ уточняемого земельного участка с кадастровым номером 53:23:8123202:406**

Обозначение части границ		Горизонтальное проложение (S), м	Описание прохождения части границ	Отметка о наличии земельного спора о местоположении границ земельного участка
от т.	до т.			
1	2	3	4	5
н715У	н714У	9,74	—	—
н714У	н737У	3,62		
н737У	н736У	9,85		
н736У	н715У	3,52		

**3. Общие сведения об уточняемом земельном участке с кадастровым номером** 53:23:8123202:406

№ п/п	Наименование характеристики земельного участка	Значение характеристики
1	2	3
1	Адрес земельного участка	Российская Федерация, Новгородская область, Великий Новгород г.о., Великий Новгород г, 2 комплекс гаражей по пр Александра Корсунова тер, уч 142
	Местоположение земельного участка (при отсутствии присвоенного адреса)	—
	Дополнительные сведения о местоположении земельного участка	—
2	Площадь земельного участка ± величина погрешности определения площади ( $P \pm \Delta P$ ), м <sup>2</sup>	$35 \pm 2$
3	Формула, примененная для расчета предельной допустимой погрешности определения площади земельного участка ( $\Delta P$ ), м <sup>2</sup>	$3,5 * 0,10 * \sqrt{(35,00)} = 2$
4	Площадь земельного участка согласно сведениям Единого государственного реестра недвижимости ( $P_{\text{кад}}$ ), м <sup>2</sup>	34
5	Оценка расхождения $P$ и $P_{\text{кад}}$ ( $P - P_{\text{кад}}$ ), м <sup>2</sup>	1
6	Предельный минимальный и максимальный размеры земельного участка ( $P_{\text{мин}}$ и $P_{\text{макс}}$ ), м <sup>2</sup>	$P_{\text{мин}} = 18$ $P_{\text{макс}} = 45$
7	Кадастровый или иной номер (обозначение) здания, сооружения, объекта незавершенного строительства, расположенного на земельном участке	53:23:0000000:7126
8	Иные сведения	—

**1. Сведения о характерных точках границы уточняемого земельного участка с кадастровым номером** 53:23:8123202:407

Зона № <u>2</u>							
Обозначение характерных точек границ	Существующие координаты, м		Уточненные координаты, м		Метод определения координат	Средняя квадратическая погрешность определения координат характерной точки ( $M_t$ ), м	Формулы, примененные для расчета средней квадратической погрешности определения координат характерной точки ( $M_t$ ), м
	X	Y	X	Y			
1	2	3	4	5	6	7	8
н712У	—	—	580 280,96	2 177 808,71	Метод спутниковых геодезических измерений (определений)	0,10	$\sqrt{(0,04^2 + 0,09^2)} = 0,10$

1	2	3	4	5	6	7	8
н713У	—	—	580 272,98	2 177 803,23	Метод спутниковых геодезических измерений (определений)	0,10	$\sqrt{(0,04^2 + 0,09^2)} = 0,10$
н714У	—	—	580 274,94	2 177 800,28			
н715У	—	—	580 283,01	2 177 805,74			
н712У	—	—	580 280,96	2 177 808,71			

**2. Сведения о частях границ уточняемого земельного участка с кадастровым номером** 53:23:8123202:407

Обозначение части границ		Горизонтальное проложение (S), м	Описание прохождения части границ	Отметка о наличии земельного спора о местоположении границ земельного участка
от т.	до т.			
1	2	3	4	5
н712У	н713У	9,68	—	—
н713У	н714У	3,54		
н714У	н715У	9,74		
н715У	н712У	3,61		

**3. Общие сведения об уточняемом земельном участке с кадастровым номером** 53:23:8123202:407

№ п/п	Наименование характеристики земельного участка	Значение характеристики
1	2	3
1	Адрес земельного участка	Российская Федерация, Новгородская область, Великий Новгород г.о., Великий Новгород г, 2 комплекс гаражей по пр Александра Корсунова тер, уч 143
	Местоположение земельного участка (при отсутствии присвоенного адреса)	—
	Дополнительные сведения о местоположении земельного участка	—
2	Площадь земельного участка ± величина погрешности определения площади ( $P \pm \Delta P$ ), м <sup>2</sup>	35 ± 2
3	Формула, примененная для расчета предельной допустимой погрешности определения площади земельного участка ( $\Delta P$ ), м <sup>2</sup>	$3,5 * 0,10 * \sqrt{(35,00)} = 2$
4	Площадь земельного участка согласно сведениям Единого государственного реестра недвижимости (Ркад), м <sup>2</sup>	21
5	Оценка расхождения P и Ркад (P - Ркад), м <sup>2</sup>	14
6	Предельный минимальный и максимальный размеры земельного участка (Рмин и Рмакс), м <sup>2</sup>	Рмин = 18 Рмакс = 45

1	2	3
7	Кадастровый или иной номер (обозначение) здания, сооружения, объекта незавершенного строительства, расположенного на земельном участке	53:23:8123202:725
8	Иные сведения	—

**1. Сведения о характерных точках границы уточняемого земельного участка с кадастровым номером** 53:23:8123202:408

Зона № 2

Обозначение характерных точек границ	Существующие координаты, м		Уточненные координаты, м		Метод определения координат	Средняя квадратическая погрешность определения координат характерной точки (Mt), м	Формулы, примененные для расчета средней квадратической погрешности определения координат характерной точки (Mt), м
	X	Y	X	Y			
1	2	3	4	5	6	7	8
н738У	—	—	580 278,95	2 177 811,62	Метод спутниковых геодезических измерений (определений)	0,10	$\sqrt{(0,04^2 + 0,09^2)} = 0,10$
н739У	—	—	580 271,01	2 177 806,20			
н713У	—	—	580 272,98	2 177 803,23			
н712У	—	—	580 280,96	2 177 808,71			
н738У	—	—	580 278,95	2 177 811,62			

**2. Сведения о частях границ уточняемого земельного участка с кадастровым номером** 53:23:8123202:408

Обозначение части границ		Горизонтальное проложение (S), м	Описание прохождения части границ	Отметка о наличии земельного спора о местоположении границ земельного участка
от т.	до т.			
1	2	3	4	5
н738У	н739У	9,61	—	—
н739У	н713У	3,56		
н713У	н712У	9,68		
н712У	н738У	3,54		

**3. Общие сведения об уточняемом земельном участке с кадастровым номером** 53:23:8123202:408

№ п/п	Наименование характеристики земельного участка	Значение характеристики
1	2	3
1	Адрес земельного участка	Российская Федерация, Новгородская область, Великий Новгород г.о., Великий Новгород г, 2 комплекс гаражей по пр Александра Корсунова тер, уч 144
	Местоположение земельного участка (при отсутствии присвоенного адреса)	—
	Дополнительные сведения о местоположении земельного участка	—
2	Площадь земельного участка ± величина погрешности определения площади ( $P \pm \Delta P$ ), м <sup>2</sup>	$34 \pm 2$
3	Формула, примененная для расчета предельной допустимой погрешности определения площади земельного участка ( $\Delta P$ ), м <sup>2</sup>	$3,5 * 0,10 * \sqrt{(34,00)} = 2$
4	Площадь земельного участка согласно сведениям Единого государственного реестра недвижимости ( $P_{\text{кад}}$ ), м <sup>2</sup>	21
5	Оценка расхождения $P$ и $P_{\text{кад}}$ ( $P - P_{\text{кад}}$ ), м <sup>2</sup>	13
6	Предельный минимальный и максимальный размеры земельного участка ( $P_{\text{мин}}$ и $P_{\text{макс}}$ ), м <sup>2</sup>	$P_{\text{мин}} = 18$ $P_{\text{макс}} = 45$
7	Кадастровый или иной номер (обозначение) здания, сооружения, объекта незавершенного строительства, расположенного на земельном участке	53:23:8123202:722
8	Иные сведения	—

**1. Сведения о характерных точках границы уточняемого земельного участка с кадастровым номером** 53:23:8123202:409

Зона № <u>2</u>							
Обозначение характерных точек границ	Существующие координаты, м		Уточненные координаты, м		Метод определения координат	Средняя квадратическая погрешность определения координат характерной точки ( $M_t$ ), м	Формулы, примененные для расчета средней квадратической погрешности определения координат характерной точки ( $M_t$ ), м
	X	Y	X	Y			
1	2	3	4	5	6	7	8
н759У	—	—	580 277,05	2 177 814,34	Метод спутниковых геодезических измерений (определений)	0,10	$\sqrt{(0,04^2 + 0,09^2)} = 0,10$

1	2	3	4	5	6	7	8
н760У	—	—	580 275,69	2 177 813,39	Метод спутниковых геодезических измерений (определений)	0,10	$\sqrt{(0,04^2 + 0,09^2)} = 0,10$
н761У	—	—	580 269,25	2 177 808,86			
н739У	—	—	580 271,01	2 177 806,20			
н738У	—	—	580 278,95	2 177 811,62			
н759У	—	—	580 277,05	2 177 814,34			

**2. Сведения о частях границ уточняемого земельного участка с кадастровым номером** 53:23:8123202:409

Обозначение части границ		Горизонтальное проложение (S), м	Описание прохождения части границ	Отметка о наличии земельного спора о местоположении границ земельного участка
от т.	до т.			
1	2	3	4	5
н759У	н760У	1,66	—	—
н760У	н761У	7,87		
н761У	н739У	3,19		
н739У	н738У	9,61		
н738У	н759У	3,32		

**3. Общие сведения об уточняемом земельном участке с кадастровым номером** 53:23:8123202:409

№ п/п	Наименование характеристики земельного участка	Значение характеристики
1	2	3
1	Адрес земельного участка	Российская Федерация, Новгородская область, Великий Новгород г.о., Великий Новгород г, 2 комплекс гаражей по пр Александра Корсунова тер, уч 145
	Местоположение земельного участка (при отсутствии присвоенного адреса)	—
	Дополнительные сведения о местоположении земельного участка	—
2	Площадь земельного участка ± величина погрешности определения площади ( $P \pm \Delta P$ ), м <sup>2</sup>	31 ± 2
3	Формула, примененная для расчета предельной допустимой погрешности определения площади земельного участка ( $\Delta P$ ), м <sup>2</sup>	$3,5 * 0,10 * \sqrt{(31,00)} = 2$
4	Площадь земельного участка согласно сведениям Единого государственного реестра недвижимости (Ркад), м <sup>2</sup>	31

1	2	3
5	Оценка расхождения Р и Ркад (Р - Ркад), м <sup>2</sup>	0
6	Предельный минимальный и максимальный размеры земельного участка (Рмин и Рмакс), м <sup>2</sup>	Рмин = 18 Рмакс = 45
7	Кадастровый или иной номер (обозначение) здания, сооружения, объекта незавершенного строительства, расположенного на земельном участке	53:23:8123202:723
8	Иные сведения	—

**1. Сведения о характерных точках границы уточняемого земельного участка с кадастровым номером 53:23:8123202:410**

Зона №		2					
Обозначение характерных точек границ	Существующие координаты, м		Уточненные координаты, м		Метод определения координат	Средняя квадратическая погрешность определения координат характерной точки (Mt), м	Формулы, примененные для расчета средней квадратической погрешности определения координат характерной точки (Mt), м
	X	Y	X	Y			
1	2	3	4	5	6	7	8
н762У	—	—	580 273,88	2 177 816,13	Метод спутниковых геодезических измерений (определений)	0,10	$\sqrt{(0,04^2 + 0,09^2)} = 0,10$
н763У	—	—	580 267,42	2 177 811,61			
н761У	—	—	580 269,25	2 177 808,86			
н760У	—	—	580 275,69	2 177 813,39			
н762У	—	—	580 273,88	2 177 816,13			

**2. Сведения о частях границ уточняемого земельного участка с кадастровым номером 53:23:8123202:410**

Обозначение части границ		Горизонтальное проложение (S), м	Описание прохождения части границ	Отметка о наличии земельного спора о местоположении границ земельного участка
от т.	до т.			
1	2	3	4	5
н762У	н763У	7,88	—	—
н763У	н761У	3,30		
н761У	н760У	7,87		





1	2	3	4	5	6	7	8
н762У	—	—	580 273,88	2 177 816,13	Метод спутниковых геодезических измерений (определений)	0,10	$\sqrt{(0,04^2 + 0,09^2)} = 0,10$
н810У	—	—	580 271,23	2 177 820,17			
н811У	—	—	580 264,66	2 177 815,77			
н763У	—	—	580 267,42	2 177 811,61			
н762У	—	—	580 273,88	2 177 816,13			

**2. Сведения о частях границ уточняемого земельного участка с кадастровым номером** 53:23:8123202:411

Обозначение части границ		Горизонтальное проложение (S), м	Описание прохождения части границ	Отметка о наличии земельного спора о местоположении границ земельного участка
от т.	до т.			
1	2	3	4	5
н762У	н810У	4,83	—	—
н810У	н811У	7,91		
н811У	н763У	4,99		
н763У	н762У	7,88		

**3. Общие сведения об уточняемом земельном участке с кадастровым номером** 53:23:8123202:411

№ п/п	Наименование характеристики земельного участка	Значение характеристики
1	2	3
1	Адрес земельного участка	Российская Федерация, Новгородская область, Великий Новгород г.о., Великий Новгород г, 2 комплекс гаражей по пр Александра Корсунова тер, уч 146а
	Местоположение земельного участка (при отсутствии присвоенного адреса)	—
	Дополнительные сведения о местоположении земельного участка	—
2	Площадь земельного участка ± величина погрешности определения площади ( $P \pm \Delta P$ ), м <sup>2</sup>	$39 \pm 2$
3	Формула, примененная для расчета предельной допустимой погрешности определения площади земельного участка ( $\Delta P$ ), м <sup>2</sup>	$3,5 * 0,10 * \sqrt{(39,00)} = 2$
4	Площадь земельного участка согласно сведениям Единого государственного реестра недвижимости (Ркад), м <sup>2</sup>	35
5	Оценка расхождения Р и Ркад ( $P - P_{кад}$ ), м <sup>2</sup>	4

1	2	3
6	Предельный минимальный и максимальный размеры земельного участка (Р <sub>мин</sub> и Р <sub>макс</sub> ), м <sup>2</sup>	Р <sub>мин</sub> = 18 Р <sub>макс</sub> = 45
7	Кадастровый или иной номер (обозначение) здания, сооружения, объекта незавершенного строительства, расположенного на земельном участке	53:23:8123202:1005
8	Иные сведения	—

**1. Сведения о характерных точках границы уточняемого земельного участка с кадастровым номером 53:23:8123202:412**

Зона № 2							
Обозначение характерных точек границ	Существующие координаты, м		Уточненные координаты, м		Метод определения координат	Средняя квадратическая погрешность определения координат характерной точки (Mt), м	Формулы, примененные для расчета средней квадратической погрешности определения координат характерной точки (Mt), м
	X	Y	X	Y			
1	2	3	4	5	6	7	8
н812У	—	—	580 325,19	2 177 734,92	Метод спутниковых геодезических измерений (определений)	0,10	$\sqrt{(0,04^2 + 0,09^2)} = 0,10$
н813У	—	—	580 323,47	2 177 737,61			
н814У	—	—	580 318,48	2 177 734,47			
н815У	—	—	580 320,29	2 177 731,72			
н812У	—	—	580 325,19	2 177 734,92			

**2. Сведения о частях границ уточняемого земельного участка с кадастровым номером 53:23:8123202:412**

Обозначение части границ		Горизонтальное проложение (S), м	Описание прохождения части границ	Отметка о наличии земельного спора о местоположении границ земельного участка
от т.	до т.			
1	2	3	4	5
н812У	н813У	3,19	—	—
н813У	н814У	5,90		
н814У	н815У	3,29		
н815У	н812У	5,85		

**3. Общие сведения об уточняемом земельном участке с кадастровым номером** 53:23:8123202:412

№ п/п	Наименование характеристики земельного участка	Значение характеристики
1	2	3
1	Адрес земельного участка	Российская Федерация, Новгородская область, Великий Новгород г.о., Великий Новгород г, 2 комплекс гаражей по пр Александра Корсунова тер, уч 121а
	Местоположение земельного участка (при отсутствии присвоенного адреса)	—
	Дополнительные сведения о местоположении земельного участка	—
2	Площадь земельного участка ± величина погрешности определения площади ( $P \pm \Delta P$ ), м <sup>2</sup>	19 ± 2
3	Формула, примененная для расчета предельной допустимой погрешности определения площади земельного участка ( $\Delta P$ ), м <sup>2</sup>	$3,5 * 0,10 * \sqrt{(19,00)} = 2$
4	Площадь земельного участка согласно сведениям Единого государственного реестра недвижимости ( $P_{\text{кад}}$ ), м <sup>2</sup>	19
5	Оценка расхождения $P$ и $P_{\text{кад}}$ ( $P - P_{\text{кад}}$ ), м <sup>2</sup>	0
6	Предельный минимальный и максимальный размеры земельного участка ( $P_{\text{мин}}$ и $P_{\text{макс}}$ ), м <sup>2</sup>	$P_{\text{мин}} = 18$ $P_{\text{макс}} = 45$
7	Кадастровый или иной номер (обозначение) здания, сооружения, объекта незавершенного строительства, расположенного на земельном участке	53:23:8123202:648
8	Иные сведения	—

**1. Сведения о характерных точках границы уточняемого земельного участка с кадастровым номером** 53:23:8123202:421

Зона № <u>2</u>							
Обозначение характерных точек границ	Существующие координаты, м		Уточненные координаты, м		Метод определения координат	Средняя квадратическая погрешность определения координат характерной точки ( $M_t$ ), м	Формулы, примененные для расчета средней квадратической погрешности определения координат характерной точки ( $M_t$ ), м
	X	Y	X	Y			
1	2	3	4	5	6	7	8
н800У	—	—	580 301,03	2 177 719,59	Метод спутниковых геодезических измерений (определений)	0,10	$\sqrt{(0,04^2 + 0,09^2)} = 0,10$

1	2	3	4	5	6	7	8
н801У	—	—	580 305,77	2 177 722,80	Метод спутниковых геодезических измерений (определений)	0,10	$\sqrt{(0,04^2 + 0,09^2)} = 0,10$
н407У	—	—	580 303,68	2 177 725,91			
н406У	—	—	580 299,02	2 177 722,70			
н800У	—	—	580 301,03	2 177 719,59			

**2. Сведения о частях границ уточняемого земельного участка с кадастровым номером** 53:23:8123202:421

Обозначение части границ		Горизонтальное проложение (S), м	Описание прохождения части границ	Отметка о наличии земельного спора о местоположении границ земельного участка
от т.	до т.			
1	2	3	4	5
н800У	н801У	5,72	—	—
н801У	н407У	3,75		
н407У	н406У	5,66		
н406У	н800У	3,70		

**3. Общие сведения об уточняемом земельном участке с кадастровым номером** 53:23:8123202:421

№ п/п	Наименование характеристики земельного участка	Значение характеристики
1	2	3
1	Адрес земельного участка	Российская Федерация, Новгородская область, Великий Новгород г.о., Великий Новгород г, 2 комплекс гаражей по пр Александра Корсунова тер, уч 91в
	Местоположение земельного участка (при отсутствии присвоенного адреса)	—
	Дополнительные сведения о местоположении земельного участка	—
2	Площадь земельного участка ± величина погрешности определения площади (P ± ΔP), м <sup>2</sup>	21 ± 2
3	Формула, примененная для расчета предельной допустимой погрешности определения площади земельного участка (ΔP), м <sup>2</sup>	$3,5 * 0,10 * \sqrt{(21,00)} = 2$
4	Площадь земельного участка согласно сведениям Единого государственного реестра недвижимости (P <sub>кад</sub> ), м <sup>2</sup>	21
5	Оценка расхождения P и P <sub>кад</sub> (P - P <sub>кад</sub> ), м <sup>2</sup>	0
6	Предельный минимальный и максимальный размеры земельного участка (P <sub>мин</sub> и P <sub>макс</sub> ), м <sup>2</sup>	P <sub>мин</sub> = 18 P <sub>макс</sub> = 45

1	2	3
7	Кадастровый или иной номер (обозначение) здания, сооружения, объекта незавершенного строительства, расположенного на земельном участке	—
8	Иные сведения	—

**1. Сведения о характерных точках границы уточняемого земельного участка с кадастровым номером 53:23:8123202:422**

Зона № 2

Обозначение характерных точек границ	Существующие координаты, м		Уточненные координаты, м		Метод определения координат	Средняя квадратическая погрешность определения координат характерной точки (Mt), м	Формулы, примененные для расчета средней квадратической погрешности определения координат характерной точки (Mt), м
	X	Y	X	Y			
1	2	3	4	5	6	7	8
н780У	—	—	580 300,34	2 177 719,37	Метод спутниковых геодезических измерений (определений)	0,10	$\sqrt{(0,04^2 + 0,09^2)} = 0,10$
н783У	—	—	580 295,13	2 177 715,67			
н802У	—	—	580 297,06	2 177 712,95			
н803У	—	—	580 302,21	2 177 716,61			
н780У	—	—	580 300,34	2 177 719,37			

**2. Сведения о частях границ уточняемого земельного участка с кадастровым номером 53:23:8123202:422**

Обозначение части границ		Горизонтальное проложение (S), м	Описание прохождения части границ	Отметка о наличии земельного спора о местоположении границ земельного участка
от т.	до т.			
1	2	3	4	5
н780У	н783У	6,39	—	—
н783У	н802У	3,34		
н802У	н803У	6,32		
н803У	н780У	3,33		

**3. Общие сведения об уточняемом земельном участке с кадастровым номером** 53:23:8123202:422

№ п/п	Наименование характеристики земельного участка	Значение характеристики
1	2	3
1	Адрес земельного участка	Российская Федерация, Новгородская область, Великий Новгород г.о., Великий Новгород г, 2 комплекс гаражей по пр Александра Корсунова тер, уч 916
	Местоположение земельного участка (при отсутствии присвоенного адреса)	—
	Дополнительные сведения о местоположении земельного участка	—
2	Площадь земельного участка ± величина погрешности определения площади ( $P \pm \Delta P$ ), м <sup>2</sup>	$21 \pm 2$
3	Формула, примененная для расчета предельной допустимой погрешности определения площади земельного участка ( $\Delta P$ ), м <sup>2</sup>	$3,5 * 0,10 * \sqrt{(21,00)} = 2$
4	Площадь земельного участка согласно сведениям Единого государственного реестра недвижимости ( $P_{\text{кад}}$ ), м <sup>2</sup>	21
5	Оценка расхождения $P$ и $P_{\text{кад}}$ ( $P - P_{\text{кад}}$ ), м <sup>2</sup>	0
6	Предельный минимальный и максимальный размеры земельного участка ( $P_{\text{мин}}$ и $P_{\text{макс}}$ ), м <sup>2</sup>	$P_{\text{мин}} = 18$ $P_{\text{макс}} = 45$
7	Кадастровый или иной номер (обозначение) здания, сооружения, объекта незавершенного строительства, расположенного на земельном участке	—
8	Иные сведения	—

**1. Сведения о характерных точках границы уточняемого земельного участка с кадастровым номером** 53:23:8123202:423

Зона № <u>2</u>							
Обозначение характерных точек границ	Существующие координаты, м		Уточненные координаты, м		Метод определения координат	Средняя квадратическая погрешность определения координат характерной точки ( $M_t$ ), м	Формулы, примененные для расчета средней квадратической погрешности определения координат характерной точки ( $M_t$ ), м
	X	Y	X	Y			
1	2	3	4	5	6	7	8
н780У	—	—	580 300,34	2 177 719,37	Метод спутниковых геодезических измерений (определений)	0,10	$\sqrt{(0,04^2 + 0,09^2)} = 0,10$

1	2	3	4	5	6	7	8
н487У	—	—	580 298,38	2 177 722,24	Метод спутниковых геодезических измерений (определений)	0,10	$\sqrt{(0,04^2 + 0,09^2)} = 0,10$
н486У	—	—	580 293,77	2 177 718,96			
н781У	—	—	580 293,24	2 177 718,52			
н782У	—	—	580 293,53	2 177 718,07			
н783У	—	—	580 295,13	2 177 715,67			
н780У	—	—	580 300,34	2 177 719,37			

**2. Сведения о частях границ уточняемого земельного участка с кадастровым номером** 53:23:8123202:423

Обозначение части границ		Горизонтальное проложение (S), м	Описание прохождения части границ	Отметка о наличии земельного спора о местоположении границ земельного участка
от т.	до т.			
1	2	3	4	5
н780У	н487У	3,48	—	—
н487У	н486У	5,66		
н486У	н781У	0,69		
н781У	н782У	0,54		
н782У	н783У	2,88		
н783У	н780У	6,39		

**3. Общие сведения об уточняемом земельном участке с кадастровым номером** 53:23:8123202:423

№ п/п	Наименование характеристики земельного участка	Значение характеристики
1	2	3
1	Адрес земельного участка	Российская Федерация, Новгородская область, Великий Новгород г.о., Великий Новгород г, 2 комплекс гаражей по пр Александра Корсунова тер, уч 91а
	Местоположение земельного участка (при отсутствии присвоенного адреса)	—
	Дополнительные сведения о местоположении земельного участка	—
2	Площадь земельного участка ± величина погрешности определения площади (P ± ΔP), м²	22 ± 2

1	2	3
3	Формула, примененная для расчета предельной допустимой погрешности определения площади земельного участка ( $\Delta P$ ), м <sup>2</sup>	$3,5*0,10*\sqrt{(22,00)} = 2$
4	Площадь земельного участка согласно сведениям Единого государственного реестра недвижимости (Ркад), м <sup>2</sup>	21
5	Оценка расхождения Р и Ркад (Р - Ркад), м <sup>2</sup>	1
6	Предельный минимальный и максимальный размеры земельного участка (Рмин и Рмакс), м <sup>2</sup>	Рмин = 18 Рмакс = 45
7	Кадастровый или иной номер (обозначение) здания, сооружения, объекта незавершенного строительства, расположенного на земельном участке	—
8	Иные сведения	—

**1. Сведения о характерных точках границы уточняемого земельного участка с кадастровым номером** 53:23:8123202:424

Зона № 2

Обозначение характерных точек границ	Существующие координаты, м		Уточненные координаты, м		Метод определения координат	Средняя квадратическая погрешность определения координат характерной точки (Mt), м	Формулы, примененные для расчета средней квадратической погрешности определения координат характерной точки (Mt), м
	X	Y	X	Y			
1	2	3	4	5	6	7	8
н784У	—	—	580 290,02	2 177 707,27	Метод спутниковых геодезических измерений (определений)	0,10	$\sqrt{(0,04^2 + 0,09^2)} = 0,10$
н785У	—	—	580 288,54	2 177 709,67			
н786У	—	—	580 281,44	2 177 705,38			
н787У	—	—	580 283,04	2 177 702,80			
н784У	—	—	580 290,02	2 177 707,27			

**2. Сведения о частях границ уточняемого земельного участка с кадастровым номером** 53:23:8123202:424

Обозначение части границ		Горизонтальное проложение (S), м	Описание прохождения части границ	Отметка о наличии земельного спора о местоположении границ земельного участка
от т.	до т.			





1	2	3	4	5	6	7	8
н569У	—	—	580 303,96	2 177 768,57	Метод спутниковых геодезических измерений (определений)	0,10	$\sqrt{(0,04^2 + 0,09^2)} = 0,10$
н572У	—	—	580 305,76	2 177 765,57			
н592У	—	—	580 308,81	2 177 767,45			
н822У	—	—	580 306,95	2 177 770,42			
н569У	—	—	580 303,96	2 177 768,57			

**2. Сведения о частях границ уточняемого земельного участка с кадастровым номером** 53:23:8123202:717

Обозначение части границ		Горизонтальное проложение (S), м	Описание прохождения части границ	Отметка о наличии земельного спора о местоположении границ земельного участка
от т.	до т.			
1	2	3	4	5
н569У	н572У	3,50	—	—
н572У	н592У	3,58		
н592У	н822У	3,50		
н822У	н569У	3,52		

**3. Общие сведения об уточняемом земельном участке с кадастровым номером** 53:23:8123202:717

№ п/п	Наименование характеристики земельного участка	Значение характеристики
1	2	3
1	Адрес земельного участка	—
	Местоположение земельного участка (при отсутствии присвоенного адреса)	Российская Федерация, Новгородская область, Великий Новгород г.о., Великий Новгород г, 2 комплекс гаражей по пр Александра Корсунова тер, уч 130
	Дополнительные сведения о местоположении земельного участка	—
2	Площадь земельного участка ± величина погрешности определения площади ( $P \pm \Delta P$ ), м <sup>2</sup>	12 ± 1
3	Формула, примененная для расчета предельной допустимой погрешности определения площади земельного участка ( $\Delta P$ ), м <sup>2</sup>	$3,5 * 0,10 * \sqrt{(12,00)} = 1$
4	Площадь земельного участка согласно сведениям Единого государственного реестра недвижимости (Ркад), м <sup>2</sup>	12
5	Оценка расхождения P и Ркад (P - Ркад), м <sup>2</sup>	0

1	2	3
6	Предельный минимальный и максимальный размеры земельного участка (Р <sub>мин</sub> и Р <sub>макс</sub> ), м <sup>2</sup>	Р <sub>мин</sub> = 18 Р <sub>макс</sub> = 45
7	Кадастровый или иной номер (обозначение) здания, сооружения, объекта незавершенного строительства, расположенного на земельном участке	53:23:8123202:716
8	Иные сведения	—

### Сведения об образуемых земельных участках

#### 1. Сведения о характерных точках границ образуемых земельных участков

Обозначение земельного участка \_\_\_\_\_

Зона № \_\_\_\_\_

Обозначение характерных точек границ	Координаты, м		Метод определения координат	Средняя квадратическая погрешность определения координат характерной точки (Mt), м	Формулы, примененные для расчета средней квадратической погрешности определения координат характерной точки (Mt), м
	X	Y			
1	2	3	4	5	6

#### 2. Сведения о частях границ образуемых земельных участков

Обозначение земельного участка \_\_\_\_\_

Обозначение части границ		Горизонтальное проложение (S), м	Описание прохождения части границ	Отметка о наличии земельного спора о местоположении границ земельного участка
от т.	до т.			
1	2	3	4	5

#### 3. Общие сведения об образуемых земельных участках

Обозначение земельного участка \_\_\_\_\_

№ п/п	Наименование характеристики земельного участка	Значение характеристики
1	2	3
1	Адрес земельного участка	
2	Категория земель	
3	Вид разрешенного использования	
4	Площадь земельного участка ± величина погрешности определения площади ( $P \pm \Delta P$ ), м <sup>2</sup>	
5	Формула, примененная для расчета предельной допустимой погрешности определения площади земельного участка ( $\Delta P$ ), м <sup>2</sup>	
6	Предельный минимальный и максимальный размеры земельного участка (P <sub>мин</sub> ) и (P <sub>макс</sub> ), м <sup>2</sup>	P <sub>мин</sub> = P <sub>макс</sub> =
7	Кадастровый или иной номер (обозначение) здания, сооружения, объекта незавершенного строительства, расположенного на земельном участке	

1	2	3
8	Кадастровые номера исходных земельных участков	
	Иное	
9	Иные сведения	
<b>4. Сведения о земельных участках, посредством которых обеспечивается доступ (проход или проезд от земельных участков общего пользования) к образуемым земельным участкам</b>		
№ п/п	Кадастровый номер или обозначение земельного участка, для которого обеспечивается доступ	Кадастровый номер или обозначение земельного участка, посредством которого обеспечивается доступ
1	2	3

**Сведения об уточняемых земельных участках,  
необходимые для исправления реестровых ошибок в сведениях о местоположении их границ**

**1. Сведения о характерных точках границы уточняемого земельного участка с кадастровым номером 53:23:8123202:30**

Зона № 2

Обозначение характерных точек границ	Существующие координаты, м		Уточненные координаты, м		Метод определения координат	Средняя квадратическая погрешность определения координат характерной точки (Mt), м	Формулы, примененные для расчета средней квадратической погрешности определения координат характерной точки (Mt), м
	X	Y	X	Y			
1	2	3	4	5	6	7	8
171	580 140,28	2 177 758,95	—	—	—	—	—
172	580 139,73	2 177 760,34	—	—			
173	580 139,17	2 177 761,73	—	—			
174	580 133,07	2 177 759,20	—	—			
175	580 134,21	2 177 756,43	—	—			
н176У	—	—	580 140,07	2 177 759,27	Метод спутниковых геодезических измерений (определений)	0,10	$\sqrt{(0,04^2 + 0,09^2)} = 0,10$
н177У	—	—	580 138,82	2 177 762,15			
н178У	—	—	580 133,46	2 177 759,84			
н179У	—	—	580 134,75	2 177 756,93			
н176У	—	—	580 140,07	2 177 759,27			

**2. Сведения о частях границ уточняемого земельного участка с кадастровым номером 53:23:8123202:30**

Обозначение части границ		Горизонтальное проложение (S), м	Описание прохождения части границ	Отметка о наличии земельного спора о местоположении границ земельного участка
от т.	до т.			
1	2	3	4	5
н176У	н177У	3,14	—	—
н177У	н178У	5,84		
н178У	н179У	3,18		
н179У	н176У	5,81		

**3. Характеристики уточняемого земельного участка с кадастровым номером** 53:23:8123202:30

№ п/п	Наименование характеристики земельного участка	Значение характеристики
1	2	3
1	Площадь земельного участка ± величина погрешности определения площади ( $P \pm \Delta P$ ), м <sup>2</sup>	18 ± 1
2	Формула, примененная для расчета предельной допустимой погрешности определения площади земельного участка ( $\Delta P$ ), м <sup>2</sup>	$3,5 * 0,10 * \sqrt{(18,00)} = 1$
3	Иные сведения	—

**1. Сведения о характерных точках границы уточняемого земельного участка с кадастровым номером** 53:23:8123202:69

Зона № 2

Обозначение характерных точек границ	Существующие координаты, м		Уточненные координаты, м		Метод определения координат	Средняя квадратическая погрешность определения координат характерной точки (Mt), м	Формулы, примененные для расчета средней квадратической погрешности определения координат характерной точки (Mt), м
	X	Y	X	Y			
1	2	3	4	5	6	7	8
237	580 172,73	2 177 745,68	—	—	—	—	—
238	580 171,19	2 177 749,20	—	—			
239	580 165,50	2 177 747,02	—	—			
240	580 167,03	2 177 743,50	—	—			
н210У	—	—	580 172,82	2 177 746,40	Метод спутниковых геодезических измерений (определений)	0,10	$\sqrt{(0,04^2 + 0,09^2)} = 0,10$
н241У	—	—	580 171,43	2 177 749,56			
н242У	—	—	580 171,32	2 177 749,79			
н243У	—	—	580 165,41	2 177 747,34			
н211У	—	—	580 166,92	2 177 743,87			
н210У	—	—	580 172,82	2 177 746,40			

**2. Сведения о частях границ уточняемого земельного участка с кадастровым номером** 53:23:8123202:69

Обозначение части границ		Горизонтальное проложение (S), м	Описание прохождения части границ	Отметка о наличии земельного спора о местоположении границ земельного участка
от т.	до т.			
1	2	3	4	5
н210У	н241У	3,45	—	—
н241У	н242У	0,25		
н242У	н243У	6,40		
н243У	н211У	3,78		
н211У	н210У	6,42		

**3. Характеристики уточняемого земельного участка с кадастровым номером** 53:23:8123202:69

№ п/п	Наименование характеристики земельного участка	Значение характеристики
1	2	3
1	Площадь земельного участка ± величина погрешности определения площади ( $P \pm \Delta P$ ), м <sup>2</sup>	24 ± 2
2	Формула, примененная для расчета предельной допустимой погрешности определения площади земельного участка ( $\Delta P$ ), м <sup>2</sup>	$3,5 * 0,10 * \sqrt{(24,00)} = 2$
3	Иные сведения	—

**1. Сведения о характерных точках границы уточняемого земельного участка с кадастровым номером** 53:23:8123202:223

Зона № 2

Обозначение характерных точек границ	Существующие координаты, м		Уточненные координаты, м		Метод определения координат	Средняя квадратическая погрешность определения координат характерной точки (Mt), м	Формулы, примененные для расчета средней квадратической погрешности определения координат характерной точки (Mt), м
	X	Y	X	Y			
1	2	3	4	5	6	7	8
155	580 242,64	2 177 716,22	—	—	—	—	—
156	580 240,60	2 177 719,14	—	—			
157	580 235,45	2 177 715,62	—	—			
158	580 237,55	2 177 712,58	—	—			
н159У	—	—	580 242,69	2 177 716,45	Метод спутниковых геодезических измерений (определений)	0,10	$\sqrt{(0,04^2 + 0,09^2)} = 0,10$



1	2	3	4	5	6	7	8
н160У	—	—	580 240,70	2 177 719,35	Метод спутниковых геодезических измерений (определений)	0,10	$\sqrt{(0,04^2 + 0,09^2)} = 0,10$
н117У	—	—	580 240,59	2 177 719,52			
н120У	—	—	580 235,30	2 177 715,95			
н161У	—	—	580 237,44	2 177 712,90			
н159У	—	—	580 242,69	2 177 716,45			

**2. Сведения о частях границ уточняемого земельного участка с кадастровым номером** 53:23:8123202:223

Обозначение части границ		Горизонтальное проложение (S), м	Описание прохождения части границ	Отметка о наличии земельного спора о местоположении границ земельного участка
от т.	до т.			
1	2	3	4	5
н159У	н160У	3,52	—	—
н160У	н117У	0,20		
н117У	н120У	6,38		
н120У	н161У	3,73		
н161У	н159У	6,34		

**3. Характеристики уточняемого земельного участка с кадастровым номером** 53:23:8123202:223

№ п/п	Наименование характеристики земельного участка	Значение характеристики
1	2	3
1	Площадь земельного участка ± величина погрешности определения площади ( $P \pm \Delta P$ ), м <sup>2</sup>	24 ± 2
2	Формула, примененная для расчета предельной допустимой погрешности определения площади земельного участка ( $\Delta P$ ), м <sup>2</sup>	$3,5 * 0,10 * \sqrt{(24,00)} = 2$
3	Иные сведения	—

**1. Сведения о характерных точках границы уточняемого земельного участка с кадастровым номером 53:23:8123202:233**

Зона № <u>2</u>							
Обозначение характерных точек границ	Существующие координаты, м		Уточненные координаты, м		Метод определения координат	Средняя квадратическая погрешность определения координат характерной точки (Mt), м	Формулы, примененные для расчета средней квадратической погрешности определения координат характерной точки (Mt), м
	X	Y	X	Y			
1	2	3	4	5	6	7	8
336	580 216,20	2 177 753,13	—	—	—	—	—
337	580 222,31	2 177 755,62	—	—			
338	580 220,90	2 177 758,86	—	—			
339	580 214,75	2 177 756,32	—	—			
н77У	—	—	580 222,17	2 177 755,79	Метод спутниковых геодезических измерений (определений)	0,10	$\sqrt{(0,04^2 + 0,09^2)} = 0,10$
н40У	—	—	580 220,68	2 177 759,13			
н289У	—	—	580 213,99	2 177 756,36			
н340У	—	—	580 215,53	2 177 752,84			
н77У	—	—	580 222,17	2 177 755,79			

**2. Сведения о частях границ уточняемого земельного участка с кадастровым номером 53:23:8123202:233**

Обозначение части границ		Горизонтальное проложение (S), м	Описание прохождения части границ	Отметка о наличии земельного спора о местоположении границ земельного участка
от т.	до т.			
1	2	3	4	5
н77У	н40У	3,66	—	—
н40У	н289У	7,24		
н289У	н340У	3,84		
н340У	н77У	7,27		

**3. Характеристики уточняемого земельного участка с кадастровым номером 53:23:8123202:233**

№ п/п	Наименование характеристики земельного участка	Значение характеристики
-------	--	-------------------------

1	2	3
1	Площадь земельного участка ± величина погрешности определения площади ( $P \pm \Delta P$ ), м <sup>2</sup>	27 ± 2
2	Формула, примененная для расчета предельной допустимой погрешности определения площади земельного участка ( $\Delta P$ ), м <sup>2</sup>	$3,5 * 0,10 * \sqrt{(27,00)} = 2$
3	Иные сведения	—

**1. Сведения о характерных точках границы уточняемого земельного участка с кадастровым номером 53:23:8123202:269**

Зона № 2							
Обозначение характерных точек границ	Существующие координаты, м		Уточненные координаты, м		Метод определения координат	Средняя квадратическая погрешность определения координат характерной точки (Mt), м	Формулы, примененные для расчета средней квадратической погрешности определения координат характерной точки (Mt), м
	X	Y	X	Y			
1	2	3	4	5	6	7	8
36	580 226,72	2 177 761,38	—	—	—	—	—
37	580 225,19	2 177 764,92	—	—			
38	580 219,54	2 177 762,44	—	—			
39	580 221,07	2 177 758,90	—	—			
н40У	—	—	580 220,68	2 177 759,13	Метод спутниковых геодезических измерений (определений)	0,10	$\sqrt{(0,04^2 + 0,09^2)} = 0,10$
н41У	—	—	580 226,32	2 177 761,51			
н42У	—	—	580 224,62	2 177 765,19			
н43У	—	—	580 219,08	2 177 762,69			
н40У	—	—	580 220,68	2 177 759,13			

**2. Сведения о частях границ уточняемого земельного участка с кадастровым номером 53:23:8123202:269**

Обозначение части границ		Горизонтальное проложение (S), м	Описание прохождения части границ	Отметка о наличии земельного спора о местоположении границ земельного участка
от т.	до т.			
1	2	3	4	5
1	2	3	4	5

1	2	3	4	5
н40У	н41У	6,12	—	—
н41У	н42У	4,05		
н42У	н43У	6,08		
н43У	н40У	3,90		

**3. Характеристики уточняемого земельного участка с кадастровым номером** 53:23:8123202:269

№ п/п	Наименование характеристики земельного участка	Значение характеристики
1	2	3
1	Площадь земельного участка ± величина погрешности определения площади ( $P \pm \Delta P$ ), м <sup>2</sup>	24 ± 2
2	Формула, примененная для расчета предельной допустимой погрешности определения площади земельного участка ( $\Delta P$ ), м <sup>2</sup>	$3,5 * 0,10 * \sqrt{(24,00)} = 2$
3	Иные сведения	—

**1. Сведения о характерных точках границы уточняемого земельного участка с кадастровым номером** 53:23:8123202:312

Зона № <u>2</u>							
Обозначение характерных точек границ	Существующие координаты, м		Уточненные координаты, м		Метод определения координат	Средняя квадратическая погрешность определения координат характерной точки (Mt), м	Формулы, примененные для расчета средней квадратической погрешности определения координат характерной точки (Mt), м
	X	Y	X	Y			
1	2	3	4	5	6	7	8
805	580 231,06	2 177 791,97	—	—	—	—	—
806	580 228,90	2 177 795,74	—	—			
807	580 224,13	2 177 793,03	—	—			
808	580 226,09	2 177 789,21	—	—			
н725У	—	—	580 228,68	2 177 795,89	Метод спутниковых геодезических измерений (определений)	0,10	$\sqrt{(0,04^2 + 0,09^2)} = 0,10$
н730У	—	—	580 223,85	2 177 793,12			
н755У	—	—	580 225,79	2 177 789,17			

1	2	3	4	5	6	7	8
н754У	—	—	580 231,15	2 177 791,95	Метод спутниковых геодезических измерений (определений)	0,10	$\sqrt{(0,04^2 + 0,09^2)} = 0,10$
н725У	—	—	580 228,68	2 177 795,89			

**2. Сведения о частях границ уточняемого земельного участка с кадастровым номером** 53:23:8123202:312

Обозначение части границ		Горизонтальное проложение (S), м	Описание прохождения части границ	Отметка о наличии земельного спора о местоположении границ земельного участка
от т.	до т.			
1	2	3	4	5
н725У	н730У	5,57	—	—
н730У	н755У	4,40		
н755У	н754У	6,04		
н754У	н725У	4,65		

**3. Характеристики уточняемого земельного участка с кадастровым номером** 53:23:8123202:312

№ п/п	Наименование характеристики земельного участка	Значение характеристики
1	2	3
1	Площадь земельного участка ± величина погрешности определения площади ( $P \pm \Delta P$ ), м <sup>2</sup>	26 ± 2
2	Формула, примененная для расчета предельной допустимой погрешности определения площади земельного участка ( $\Delta P$ ), м <sup>2</sup>	$3,5 * 0,10 * \sqrt{(26,00)} = 2$
3	Иные сведения	—

**1. Сведения о характерных точках границы уточняемого земельного участка с кадастровым номером** 53:23:8123202:334

Зона № <u>2</u>							
Обозначение характерных точек границ	Существующие координаты, м		Уточненные координаты, м		Метод определения координат	Средняя квадратическая погрешность определения координат характерной точки (Mt), м	Формулы, примененные для расчета средней квадратической погрешности определения координат характерной точки (Mt), м
	X	Y	X	Y			
1	2	3	4	5	6	7	8
н344У	—	—	580 277,13	2 177 712,26	Метод спутниковых геодезических измерений (определений)	0,10	$\sqrt{(0,04^2 + 0,09^2)} = 0,10$

1	2	3	4	5	6	7	8
н379У	—	—	580 279,07	2 177 709,58	Метод спутниковых геодезических измерений (определений)	0,10	$\sqrt{(0,04^2 + 0,09^2)} = 0,10$
н403У	—	—	580 279,33	2 177 709,16			
н402У	—	—	580 284,60	2 177 712,84			
н345У	—	—	580 282,46	2 177 715,76			
н344У	—	—	580 277,13	2 177 712,26			

**2. Сведения о частях границ уточняемого земельного участка с кадастровым номером** 53:23:8123202:334

Обозначение части границ		Горизонтальное проложение (S), м	Описание прохождения части границ	Отметка о наличии земельного спора о местоположении границ земельного участка
от т.	до т.			
1	2	3	4	5
н344У	н379У	3,31	—	—
н379У	н403У	0,49		
н403У	н402У	6,43		
н402У	н345У	3,62		
н345У	н344У	6,38		

**3. Характеристики уточняемого земельного участка с кадастровым номером** 53:23:8123202:334

№ п/п	Наименование характеристики земельного участка	Значение характеристики
1	2	3
1	Площадь земельного участка ± величина погрешности определения площади ( $P \pm \Delta P$ ), м <sup>2</sup>	24 ± 2
2	Формула, примененная для расчета предельной допустимой погрешности определения площади земельного участка ( $\Delta P$ ), м <sup>2</sup>	$3,5 * 0,10 * \sqrt{(24,00)} = 2$
3	Иные сведения	—

**1. Сведения о характерных точках границы уточняемого земельного участка с кадастровым номером 53:23:8123202:728**

Зона № <u>2</u>							
Обозначение характерных точек границ	Существующие координаты, м		Уточненные координаты, м		Метод определения координат	Средняя квадратическая погрешность определения координат характерной точки (Mt), м	Формулы, примененные для расчета средней квадратической погрешности определения координат характерной точки (Mt), м
	X	Y	X	Y			
1	2	3	4	5	6	7	8
823	580 256,12	2 177 792,64	—	—	—	—	—
824	580 253,82	2 177 795,91	—	—			
825	580 248,58	2 177 792,23	—	—			
826	580 250,88	2 177 788,96	—	—			
н757У	—	—	580 255,93	2 177 794,83	Метод спутниковых геодезических измерений (определений)	0,10	$\sqrt{(0,04^2 + 0,09^2)} = 0,10$
н779У	—	—	580 255,73	2 177 795,12			
н799У	—	—	580 253,60	2 177 798,36			
н735У	—	—	580 252,84	2 177 797,82			
н734У	—	—	580 248,28	2 177 794,62			
н758У	—	—	580 250,57	2 177 791,09			
н757У	—	—	580 255,93	2 177 794,83			

**2. Сведения о частях границ уточняемого земельного участка с кадастровым номером 53:23:8123202:728**

Обозначение части границ		Горизонтальное проложение (S), м	Описание прохождения части границ	Отметка о наличии земельного спора о местоположении границ земельного участка
от т.	до т.			
1	2	3	4	5
н757У	н779У	0,35	—	—
н779У	н799У	3,88		
н799У	н735У	0,93		

1	2	3	4	5
н735У	н734У	5,57	—	—
н734У	н758У	4,21		
н758У	н757У	6,54		

**3. Характеристики уточняемого земельного участка с кадастровым номером** 53:23:8123202:728

№ п/п	Наименование характеристики земельного участка	Значение характеристики
1	2	3
1	Площадь земельного участка ± величина погрешности определения площади (P ± ΔP), м²	27 ± 2
2	Формула, примененная для расчета предельной допустимой погрешности определения площади земельного участка (ΔP), м²	$3,5 * 0,10 * \sqrt{(27,00)} = 2$
3	Иные сведения	—

**1. Сведения о характерных точках границы уточняемого земельного участка с кадастровым номером** 53:23:8123202:757

Зона № 2

Обозначение характерных точек границ	Существующие координаты, м		Уточненные координаты, м		Метод определения координат	Средняя квадратическая погрешность определения координат характерной точки (Mt), м	Формулы, примененные для расчета средней квадратической погрешности определения координат характерной точки (Mt), м
	X	Y	X	Y			
1	2	3	4	5	6	7	8
827	580 255,03	2 177 697,38	—	—	—	—	—
828	580 252,59	2 177 700,72	—	—			
829	580 247,74	2 177 697,18	—	—			
830	580 250,18	2 177 693,84	—	—			
н400У	—	—	580 255,41	2 177 698,08	Метод спутниковых геодезических измерений (определений)	0,10	$\sqrt{(0,04^2 + 0,09^2)} = 0,10$
н32У	—	—	580 253,04	2 177 701,31			
н35У	—	—	580 247,95	2 177 697,69			
н817У	—	—	580 250,25	2 177 694,36			



1	2	3	4	5	6	7	8
н400У	—	—	580 255,41	2 177 698,08	Метод спутниковых геодезических измерений (определений)	0,10	$\sqrt{(0,04^2 + 0,09^2)} = 0,10$

**2. Сведения о частях границ уточняемого земельного участка с кадастровым номером** 53:23:8123202:757

Обозначение части границ		Горизонтальное проложение (S), м	Описание прохождения части границ	Отметка о наличии земельного спора о местоположении границ земельного участка
от т.	до т.			
1	2	3	4	5
н400У	н32У	4,01	—	—
н32У	н35У	6,25		
н35У	н817У	4,05		
н817У	н400У	6,36		

**3. Характеристики уточняемого земельного участка с кадастровым номером** 53:23:8123202:757

№ п/п	Наименование характеристики земельного участка	Значение характеристики
1	2	3
1	Площадь земельного участка ± величина погрешности определения площади ( $P \pm \Delta P$ ), м <sup>2</sup>	$25 \pm 2$
2	Формула, примененная для расчета предельной допустимой погрешности определения площади земельного участка ( $\Delta P$ ), м <sup>2</sup>	$3,5 * 0,10 * \sqrt{(25,00)} = 2$
3	Иные сведения	—

**1. Сведения о характерных точках границы уточняемого земельного участка с кадастровым номером** 53:23:8123202:773

Зона № 2

Обозначение характерных точек границ	Существующие координаты, м		Уточненные координаты, м		Метод определения координат	Средняя квадратическая погрешность определения координат характерной точки (Mt), м	Формулы, примененные для расчета средней квадратической погрешности определения координат характерной точки (Mt), м
	X	Y	X	Y			
1	2	3	4	5	6	7	8
831	580 222,05	2 177 772,17	—	—	—	—	—
832	580 220,39	2 177 775,69	—	—			
833	580 214,96	2 177 773,18	—	—			
834	580 216,60	2 177 769,64	—	—			

1	2	3	4	5	6	7	8
н370У	—	—	580 216,04	2 177 769,50	Метод спутниковых геодезических измерений (определений)	0,10	$\sqrt{(0,04^2 + 0,09^2)} = 0,10$
н796У	—	—	580 221,57	2 177 771,82			
н773У	—	—	580 219,93	2 177 775,39			
н371У	—	—	580 214,44	2 177 773,06			
н370У	—	—	580 216,04	2 177 769,50			

**2. Сведения о частях границ уточняемого земельного участка с кадастровым номером** 53:23:8123202:773

Обозначение части границ		Горизонтальное проложение (S), м	Описание прохождения части границ	Отметка о наличии земельного спора о местоположении границ земельного участка
от т.	до т.			
1	2	3	4	5
н370У	н796У	6,00	—	—
н796У	н773У	3,93		
н773У	н371У	5,96		
н371У	н370У	3,90		

**3. Характеристики уточняемого земельного участка с кадастровым номером** 53:23:8123202:773

№ п/п	Наименование характеристики земельного участка	Значение характеристики
1	2	3
1	Площадь земельного участка ± величина погрешности определения площади ( $P \pm \Delta P$ ), м <sup>2</sup>	23 ± 2
2	Формула, примененная для расчета предельной допустимой погрешности определения площади земельного участка ( $\Delta P$ ), м <sup>2</sup>	$3,5 * 0,10 * \sqrt{(23,00)} = 2$
3	Иные сведения	—

**Описание местоположения здания, сооружения, объекта незавершенного строительства на земельном участке**

**1. Сведения о характерных точках контура**

вид объекта недвижимости (здание, сооружение, объект незавершенного строительства)

кадастровый номер (обозначение) 53:23:0000000:5456

Зона № 2

Номер контура	Номера характерных точек контура	Существующие			Уточненные			Метод определения координат	Средняя квадратическая погрешность определения координат характерной точки (Mt), м	Формулы, примененные для расчета средней квадратической погрешности определения координат характерной точки (Mt), м
		координаты, м		R, м	координаты, м		R, м			
		X	Y		X	Y				
1	2	3	4	5	6	7	8	9	10	11
—	н3350	—	—	—	580 154,88	2 177 725,18	—	Метод спутниковых геодезических измерений (определений)	0,10	$\sqrt{(0,04^2 + 0,09^2)} = 0,10$
	н3360	—	—	—	580 160,95	2 177 727,98	—			
	н3370	—	—	—	580 161,20	2 177 728,10	—			
	н3380	—	—	—	580 159,35	2 177 732,31	—			
	н3390	—	—	—	580 153,02	2 177 729,46	—			
	н3400	—	—	—	580 153,11	2 177 729,25	—			
	н3410	—	—	—	580 154,64	2 177 725,73	—			



1	2	3	4	5	6	7	8	9	10	11
—	н4270	—	—	—	580 174,23	2 177 743,19	—	Метод спутниковых геодезических измерений (определений)	0,10	$\sqrt{(0,04^2 + 0,09^2)} = 0,10$
	н4280	—	—	—	580 172,82	2 177 746,40	—			
	н4290	—	—	—	580 166,92	2 177 743,87	—			
	н4300	—	—	—	580 168,32	2 177 740,64	—			
	н4270	—	—	—	580 174,23	2 177 743,19	—			

**2. Характеристики здания, сооружения, объекта незавершенного строительства с кадастровым номером (обозначением) 53:23:0000000:5470**

№ п/п	Наименование характеристики	Значение характеристики
1	2	3
1	Вид объекта недвижимости	Здание
2	Ранее присвоенный государственный учетный номер здания, сооружения, объекта незавершенного строительства (кадастровый, инвентарный или условный номер)	Инвентарный номер 2, Условный номер 53-53-11/039/2008-052
3	Кадастровый номер земельного участка (земельных участков), в границах которого (которых) расположено здание, сооружение, объект незавершенного строительства	53:23:8123202:68
4	Номер кадастрового квартала (кадастровых кварталов), в пределах которого (которых) расположено здание, сооружение, объекта незавершенного строительства	53:23:8123202
5	Адрес здания, сооружения, объекта незавершенного строительства	Российская Федерация, Новгородская область, Великий Новгород г.о., Великий Новгород г, 2 комплекс гаражей по пр Александра Корсунова тер, гараж 248
	Местоположение здания, сооружения, объекта незавершенного строительства	—
	Дополнительные сведения о местоположении	—
6	Иные сведения	—

**1. Сведения о характерных точках контура**

вид объекта недвижимости (здание, сооружение, объект незавершенного строительства)

кадастровый номер (обозначение) 53:23:0000000:5515

Зона № 2

Номер контура	Номера характерных точек контура	Существующие			Уточненные			Метод определения координат	Средняя квадратическая погрешность определения координат характерной точки (Mt), м	Формулы, примененные для расчета средней квадратической погрешности определения координат характерной точки (Mt), м
		координаты, м		R, м	координаты, м		R, м			
		X	Y		X	Y				
1	2	3	4	5	6	7	8	9	10	11
—	н3920	—	—	—	580 157,66	2 177 780,85	—	Метод спутниковых геодезических измерений (определений)	0,10	$\sqrt{(0,04^2 + 0,09^2)} = 0,10$
	н3930	—	—	—	580 163,82	2 177 783,58	—			
	н3940	—	—	—	580 162,43	2 177 786,83	—			
	н3950	—	—	—	580 156,26	2 177 784,00	—			
	н3920	—	—	—	580 157,66	2 177 780,85	—			

**2. Характеристики здания, сооружения, объекта незавершенного строительства с кадастровым номером (обозначением) 53:23:0000000:5515**

№ п/п	Наименование характеристики	Значение характеристики
1	2	3
1	Вид объекта недвижимости	Здание
2	Ранее присвоенный государственный учетный номер здания, сооружения, объекта незавершенного строительства (кадастровый, инвентарный или условный номер)	Инвентарный номер б/н, Условный номер 53-53-11/077/2008-079

1	2	3
3	Кадастровый номер земельного участка (земельных участков), в границах которого (которых) расположено здание, сооружение, объект незавершенного строительства	53:23:8123202:94
4	Номер кадастрового квартала (кадастровых кварталов), в пределах которого (которых) расположено здание, сооружение, объекта незавершенного строительства	53:23:8123202
5	Адрес здания, сооружения, объекта незавершенного строительства	Российская Федерация, Новгородская область, Великий Новгород г.о., Великий Новгород г, 2 комплекс гаражей по пр Александра Корсунова тер, гараж 230
	Местоположение здания, сооружения, объекта незавершенного строительства	—
	Дополнительные сведения о местоположении	—
6	Иные сведения	—

### 1. Сведения о характерных точках контура

вид объекта недвижимости (здание, сооружение, объект незавершенного строительства)

кадастровый номер (обозначение) 53:23:0000000:5547

Зона №		2									
Номер контура	Номера характерных точек контура	Существующие			Уточненные			Метод определения координат	Средняя квадратическая погрешность определения координат характерной точки (Mt), м	Формулы, примененные для расчета средней квадратической погрешности определения координат характерной точки (Mt), м	
		координаты, м		R, м	координаты, м		R, м				
		X	Y		X	Y					
1	2	3	4	5	6	7	8	9	10	11	
—	н4900	—	—	—	580 184,06	2 177 720,42	—	Метод спутниковых геодезических измерений (определений)	0,10	$\sqrt{(0,04^2 + 0,09^2)} = 0,10$	
	н4910	—	—	—	580 186,08	2 177 717,15	—				
	н4920	—	—	—	580 191,65	2 177 720,38	—				

1	2	3	4	5	6	7	8	9	10	11
—	н4930	—	—	—	580 189,46	2 177 723,54	—	Метод спутниковых геодезических измерений (определений)	0,10	$\sqrt{(0,04^2 + 0,09^2)} = 0,10$
	н4900	—	—	—	580 184,06	2 177 720,42	—			

**2. Характеристики здания, сооружения, объекта незавершенного строительства с кадастровым номером (обозначением) 53:23:0000000:5547**

№ п/п	Наименование характеристики	Значение характеристики
1	2	3
1	Вид объекта недвижимости	Здание
2	Ранее присвоенный государственный учетный номер здания, сооружения, объекта незавершенного строительства (кадастровый, инвентарный или условный номер)	Инвентарный номер -, Условный номер 53-53-11/030/2009-064
3	Кадастровый номер земельного участка (земельных участков), в границах которого (которых) расположено здание, сооружение, объект незавершенного строительства	53:23:8123202:380
4	Номер кадастрового квартала (кадастровых кварталов), в пределах которого (которых) расположено здание, сооружение, объекта незавершенного строительства	53:23:8123202
5	Адрес здания, сооружения, объекта незавершенного строительства	Российская Федерация, Новгородская область, Великий Новгород г.о., Великий Новгород г, 2 комплекс гаражей по пр Александра Корсунова тер, гараж 110
	Местоположение здания, сооружения, объекта незавершенного строительства	—
	Дополнительные сведения о местоположении	—
6	Иные сведения	—



**1. Сведения о характерных точках контура**

вид объекта недвижимости (здание, сооружение, объект незавершенного строительства) \_\_\_\_\_

кадастровый номер (обозначение) 53:23:0000000:5548

Зона № 2

Номер контура	Номера характерных точек контура	Существующие			Уточненные			Метод определения координат	Средняя квадратическая погрешность определения координат характерной точки (Mt), м	Формулы, примененные для расчета средней квадратической погрешности определения координат характерной точки (Mt), м
		координаты, м		R, м	координаты, м		R, м			
		X	Y		X	Y				
1	2	3	4	5	6	7	8	9	10	11
—	н6460	—	—	—	580 169,94	2 177 752,93	—	Метод спутниковых геодезических измерений (определений)	0,10	$\sqrt{(0,04^2 + 0,09^2)} = 0,10$
	н6470	—	—	—	580 175,94	2 177 755,41	—			
	н6480	—	—	—	580 174,33	2 177 759,16	—			
	н6490	—	—	—	580 168,35	2 177 756,55	—			
	н6500	—	—	—	580 169,65	2 177 753,60	—			
	н6460	—	—	—	580 169,94	2 177 752,93	—			

**2. Характеристики здания, сооружения, объекта незавершенного строительства с кадастровым номером (обозначением) 53:23:0000000:5548**

№ п/п	Наименование характеристики	Значение характеристики
1	2	3
1	Вид объекта недвижимости	Здание

1	2	3
2	Ранее присвоенный государственный учетный номер здания, сооружения, объекта незавершенного строительства (кадастровый, инвентарный или условный номер)	Инвентарный номер ., Условный номер 53-53-11/044/2008-054
3	Кадастровый номер земельного участка (земельных участков), в границах которого (которых) расположено здание, сооружение, объект незавершенного строительства	53:23:8123202:102
4	Номер кадастрового квартала (кадастровых кварталов), в пределах которого (которых) расположено здание, сооружение, объекта незавершенного строительства	53:23:8123202
5	Адрес здания, сооружения, объекта незавершенного строительства	Российская Федерация, Новгородская область, Великий Новгород г.о., Великий Новгород г, 2 комплекс гаражей по пр Александра Корсунова тер, гараж 238
	Местоположение здания, сооружения, объекта незавершенного строительства	—
	Дополнительные сведения о местоположении	—
6	Иные сведения	—

### 1. Сведения о характерных точках контура

вид объекта недвижимости (здание, сооружение, объект незавершенного строительства)

кадастровый номер (обозначение) 53:23:0000000:5556

Зона № 2

Номер контура	Номера характерных точек контура	Существующие			Уточненные			Метод определения координат	Средняя квадратическая погрешность определения координат характерной точки (Mt), м	Формулы, примененные для расчета средней квадратической погрешности определения координат характерной точки (Mt), м
		координаты, м		R, м	координаты, м		R, м			
		X	Y		X	Y				
1	2	3	4	5	6	7	8	9	10	11
—	н7100	—	—	—	580 292,71	2 177 731,90	—	Метод спутниковых геодезических измерений (определений)	0,10	$\sqrt{(0,04^2 + 0,09^2)} = 0,10$
	н7110	—	—	—	580 290,89	2 177 734,56	—			

1	2	3	4	5	6	7	8	9	10	11
—	н7120	—	—	—	580 285,48	2 177 730,96	—	Метод спутниковых геодезических измерений (определений)	0,10	$\sqrt{(0,04^2 + 0,09^2)} = 0,10$
	н7130	—	—	—	580 287,36	2 177 728,28	—			
	н7100	—	—	—	580 292,71	2 177 731,90	—			

**2. Характеристики здания, сооружения, объекта незавершенного строительства с кадастровым номером (обозначением) 53:23:0000000:5556**

№ п/п	Наименование характеристики	Значение характеристики
1	2	3
1	Вид объекта недвижимости	Здание
2	Ранее присвоенный государственный учетный номер здания, сооружения, объекта незавершенного строительства (кадастровый, инвентарный или условный номер)	Инвентарный номер 384, Условный номер 53-53-11/075/2009-384
3	Кадастровый номер земельного участка (земельных участков), в границах которого (которых) расположено здание, сооружение, объект незавершенного строительства	53:23:8123202:342
4	Номер кадастрового квартала (кадастровых кварталов), в пределах которого (которых) расположено здание, сооружение, объекта незавершенного строительства	53:23:8123202
5	Адрес здания, сооружения, объекта незавершенного строительства	Российская Федерация, Новгородская область, Великий Новгород г.о., Великий Новгород г, 2 комплекс гаражей по пр Александра Корсунова тер, гараж 94
	Местоположение здания, сооружения, объекта незавершенного строительства	—
	Дополнительные сведения о местоположении	—
6	Иные сведения	—

**1. Сведения о характерных точках контура**

вид объекта недвижимости (здание, сооружение, объект незавершенного строительства)

кадастровый номер (обозначение) 53:23:0000000:5627

Зона № 2

Номер контура	Номера характерных точек контура	Существующие			Уточненные			Метод определения координат	Средняя квадратическая погрешность определения координат характерной точки (Mt), м	Формулы, примененные для расчета средней квадратической погрешности определения координат характерной точки (Mt), м
		координаты, м		R, м	координаты, м		R, м			
		X	Y		X	Y				
1	2	3	4	5	6	7	8	9	10	11
—	н6790	—	—	—	580 206,58	2 177 789,50	—	Метод спутниковых геодезических измерений (определений)	0,10	$\sqrt{(0,04^2 + 0,09^2)} = 0,10$
	н6800	—	—	—	580 206,46	2 177 789,77	—			
	н6810	—	—	—	580 204,79	2 177 793,60	—			
	н6820	—	—	—	580 198,97	2 177 791,13	—			
	н6830	—	—	—	580 200,74	2 177 787,17	—			
	н6790	—	—	—	580 206,58	2 177 789,50	—			

**2. Характеристики здания, сооружения, объекта незавершенного строительства с кадастровым номером (обозначением) 53:23:0000000:5627**

№ п/п	Наименование характеристики	Значение характеристики
1	2	3
1	Вид объекта недвижимости	Здание

1	2	3
2	Ранее присвоенный государственный учетный номер здания, сооружения, объекта незавершенного строительства (кадастровый, инвентарный или условный номер)	Инвентарный номер 2, Условный номер 53:23:8123202:0243:26901
3	Кадастровый номер земельного участка (земельных участков), в границах которого (которых) расположено здание, сооружение, объект незавершенного строительства	53:23:8123202:243
4	Номер кадастрового квартала (кадастровых кварталов), в пределах которого (которых) расположено здание, сооружение, объекта незавершенного строительства	53:23:8123202
5	Адрес здания, сооружения, объекта незавершенного строительства	Российская Федерация, Новгородская область, Великий Новгород г.о., Великий Новгород г, 2 комплекс гаражей по пр Александра Корсунова тер, гараж 189
	Местоположение здания, сооружения, объекта незавершенного строительства	—
	Дополнительные сведения о местоположении	—
6	Иные сведения	—

### 1. Сведения о характерных точках контура

вид объекта недвижимости (здание, сооружение, объект незавершенного строительства)

кадастровый номер (обозначение) 53:23:0000000:5675

Зона № 2

Номер контура	Номера характерных точек контура	Существующие			Уточненные			Метод определения координат	Средняя квадратическая погрешность определения координат характерной точки (Mt), м	Формулы, примененные для расчета средней квадратической погрешности определения координат характерной точки (Mt), м
		координаты, м		R, м	координаты, м		R, м			
		X	Y		X	Y				
1	2	3	4	5	6	7	8	9	10	11
—	н9660	—	—	—	580 259,98	2 177 788,71	—	Метод спутниковых геодезических измерений (определений)	0,10	$\sqrt{(0,04^2 + 0,09^2)} = 0,10$
	н9670	—	—	—	580 265,24	2 177 792,13	—			

1	2	3	4	5	6	7	8	9	10	11
—	н9680	—	—	—	580 263,07	2 177 795,48	—	Метод спутниковых геодезических измерений (определений)	0,10	$\sqrt{(0,04^2 + 0,09^2)} = 0,10$
	н9690	—	—	—	580 257,82	2 177 791,98	—			
	н9700	—	—	—	580 258,14	2 177 791,48	—			
	н9660	—	—	—	580 259,98	2 177 788,71	—			

**2. Характеристики здания, сооружения, объекта незавершенного строительства с кадастровым номером (обозначением) 53:23:0000000:5675**

№ п/п	Наименование характеристики	Значение характеристики
1	2	3
1	Вид объекта недвижимости	Здание
2	Ранее присвоенный государственный учетный номер здания, сооружения, объекта незавершенного строительства (кадастровый, инвентарный или условный номер)	Инвентарный номер 28087, Условный номер 53:23:8123202:0365:28087\A
3	Кадастровый номер земельного участка (земельных участков), в границах которого (которых) расположено здание, сооружение, объект незавершенного строительства	53:23:8123202:365
4	Номер кадастрового квартала (кадастровых кварталов), в пределах которого (которых) расположено здание, сооружение, объекта незавершенного строительства	53:23:8123202
5	Адрес здания, сооружения, объекта незавершенного строительства	Российская Федерация, Новгородская область, Великий Новгород г.о., Великий Новгород г, 2 комплекс гаражей по пр Александра Корсунова тер, гараж 284
	Местоположение здания, сооружения, объекта незавершенного строительства	—
	Дополнительные сведения о местоположении	—
6	Иные сведения	—

**1. Сведения о характерных точках контура**

вид объекта недвижимости (здание, сооружение, объект незавершенного строительства) \_\_\_\_\_

кадастровый номер (обозначение) 53:23:0000000:5693

Зона № 2

Номер контура	Номера характерных точек контура	Существующие			Уточненные			Метод определения координат	Средняя квадратическая погрешность определения координат характерной точки (Mt), м	Формулы, примененные для расчета средней квадратической погрешности определения координат характерной точки (Mt), м
		координаты, м		R, м	координаты, м		R, м			
		X	Y		X	Y				
1	2	3	4	5	6	7	8	9	10	11
—	н7390	—	—	—	580 179,61	2 177 730,96	—	Метод спутниковых геодезических измерений (определений)	0,10	$\sqrt{(0,04^2 + 0,09^2)} = 0,10$
	н7400	—	—	—	580 177,46	2 177 735,85	—			
	н7410	—	—	—	580 177,16	2 177 736,52	—			
	н7420	—	—	—	580 171,21	2 177 734,00	—			
	н7430	—	—	—	580 173,56	2 177 728,49	—			
	н7390	—	—	—	580 179,61	2 177 730,96	—			

**2. Характеристики здания, сооружения, объекта незавершенного строительства с кадастровым номером (обозначением) 53:23:0000000:5693**

№ п/п	Наименование характеристики	Значение характеристики
1	2	3
1	Вид объекта недвижимости	Здание

1	2	3
2	Ранее присвоенный государственный учетный номер здания, сооружения, объекта незавершенного строительства (кадастровый, инвентарный или условный номер)	Инвентарный номер 2, Условный номер 53:23:8123202:0065:26929
3	Кадастровый номер земельного участка (земельных участков), в границах которого (которых) расположено здание, сооружение, объект незавершенного строительства	53:23:8123202:65
4	Номер кадастрового квартала (кадастровых кварталов), в пределах которого (которых) расположено здание, сооружение, объекта незавершенного строительства	53:23:8123202
5	Адрес здания, сооружения, объекта незавершенного строительства	Российская Федерация, Новгородская область, Великий Новгород г.о., Великий Новгород г, 2 комплекс гаражей по пр Александра Корсунова тер, гараж 245
	Местоположение здания, сооружения, объекта незавершенного строительства	—
	Дополнительные сведения о местоположении	—
6	Иные сведения	—

### 1. Сведения о характерных точках контура

вид объекта недвижимости (здание, сооружение, объект незавершенного строительства)

кадастровый номер (обозначение) 53:23:0000000:5760

Зона № 2

Номер контура	Номера характерных точек контура	Существующие			Уточненные			Метод определения координат	Средняя квадратическая погрешность определения координат характерной точки (Mt), м	Формулы, примененные для расчета средней квадратической погрешности определения координат характерной точки (Mt), м
		координаты, м		R, м	координаты, м		R, м			
		X	Y		X	Y				
1	2	3	4	5	6	7	8	9	10	11
—	н7740	—	—	—	580 166,85	2 177 759,96	—	Метод спутниковых геодезических измерений (определений)	0,10	$\sqrt{(0,04^2 + 0,09^2)} = 0,10$
	н7750	—	—	—	580 165,46	2 177 763,11	—			



1	2	3	4	5	6	7	8	9	10	11
—	н7760	—	—	—	580 159,68	2 177 760,56	—	Метод спутниковых геодезических измерений (определений)	0,10	$\sqrt{(0,04^2 + 0,09^2)} = 0,10$
	н7770	—	—	—	580 161,00	2 177 757,52	—			
	н7740	—	—	—	580 166,85	2 177 759,96	—			

**2. Характеристики здания, сооружения, объекта незавершенного строительства с кадастровым номером (обозначением) 53:23:0000000:5760**

№ п/п	Наименование характеристики	Значение характеристики
1	2	3
1	Вид объекта недвижимости	Здание
2	Ранее присвоенный государственный учетный номер здания, сооружения, объекта незавершенного строительства (кадастровый, инвентарный или условный номер)	Инвентарный номер 2, Условный номер 53:23:8123202:0073:28438
3	Кадастровый номер земельного участка (земельных участков), в границах которого (которых) расположено здание, сооружение, объект незавершенного строительства	53:23:8123202:73
4	Номер кадастрового квартала (кадастровых кварталов), в пределах которого (которых) расположено здание, сооружение, объекта незавершенного строительства	53:23:8123202
5	Адрес здания, сооружения, объекта незавершенного строительства	Российская Федерация, Новгородская область, Великий Новгород г.о., Великий Новгород г, 2 комплекс гаражей по пр Александра Корсунова тер, гараж 253
	Местоположение здания, сооружения, объекта незавершенного строительства	—
	Дополнительные сведения о местоположении	—
6	Иные сведения	—

**1. Сведения о характерных точках контура**

вид объекта недвижимости (здание, сооружение, объект незавершенного строительства)

кадастровый номер (обозначение) 53:23:0000000:5766

Зона № 2

Номер контура	Номера характерных точек контура	Существующие			Уточненные			Метод определения координат	Средняя квадратическая погрешность определения координат характерной точки (Mt), м	Формулы, примененные для расчета средней квадратической погрешности определения координат характерной точки (Mt), м
		координаты, м		R, м	координаты, м		R, м			
		X	Y		X	Y				
1	2	3	4	5	6	7	8	9	10	11
—	н4600	—	—	—	580 219,08	2 177 762,69	—	Метод спутниковых геодезических измерений (определений)	0,10	$\sqrt{(0,04^2 + 0,09^2)} = 0,10$
	н4610	—	—	—	580 217,60	2 177 766,01	—			
	н4620	—	—	—	580 211,06	2 177 763,07	—			
	н4630	—	—	—	580 212,50	2 177 759,76	—			
	н4600	—	—	—	580 219,08	2 177 762,69	—			

**2. Характеристики здания, сооружения, объекта незавершенного строительства с кадастровым номером (обозначением) 53:23:0000000:5766**

№ п/п	Наименование характеристики	Значение характеристики
1	2	3
1	Вид объекта недвижимости	Здание
2	Ранее присвоенный государственный учетный номер здания, сооружения, объекта незавершенного строительства (кадастровый, инвентарный или условный номер)	Инвентарный номер 29608, Условный номер 53:23:8123202:0235:29608\A

1	2	3
3	Кадастровый номер земельного участка (земельных участков), в границах которого (которых) расположено здание, сооружение, объект незавершенного строительства	53:23:8123202:235
4	Номер кадастрового квартала (кадастровых кварталов), в пределах которого (которых) расположено здание, сооружение, объекта незавершенного строительства	53:23:8123202
5	Адрес здания, сооружения, объекта незавершенного строительства	Российская Федерация, Новгородская область, Великий Новгород г.о., Великий Новгород г, 2 комплекс гаражей по пр Александра Корсунова тер, гараж 181
	Местоположение здания, сооружения, объекта незавершенного строительства	—
	Дополнительные сведения о местоположении	—
6	Иные сведения	—

### 1. Сведения о характерных точках контура

вид объекта недвижимости (здание, сооружение, объект незавершенного строительства)

кадастровый номер (обозначение) 53:23:0000000:5801

Зона №		2								
Номер контура	Номера характерных точек контура	Существующие			Уточненные			Метод определения координат	Средняя квадратическая погрешность определения координат характерной точки (Mt), м	Формулы, примененные для расчета средней квадратической погрешности определения координат характерной точки (Mt), м
		координаты, м		R, м	координаты, м		R, м			
		X	Y		X	Y				
1	2	3	4	5	6	7	8	9	10	11
—	н5510	—	—	—	580 224,37	2 177 743,23	—	Метод спутниковых геодезических измерений (определений)	0,10	$\sqrt{(0,04^2 + 0,09^2)} = 0,10$
	н5520	—	—	—	580 226,27	2 177 740,15	—			
	н5530	—	—	—	580 232,03	2 177 743,50	—			

1	2	3	4	5	6	7	8	9	10	11
—	н5540	—	—	—	580 229,95	2 177 746,56	—	Метод спутниковых геодезических измерений (определений)	0,10	$\sqrt{(0,04^2 + 0,09^2)} = 0,10$
	н5510	—	—	—	580 224,37	2 177 743,23	—			

**2. Характеристики здания, сооружения, объекта незавершенного строительства с кадастровым номером (обозначением) 53:23:0000000:5801**

№ п/п	Наименование характеристики	Значение характеристики
1	2	3
1	Вид объекта недвижимости	Здание
2	Ранее присвоенный государственный учетный номер здания, сооружения, объекта незавершенного строительства (кадастровый, инвентарный или условный номер)	Инвентарный номер 2, Условный номер 53:23:8123202:0272:26807
3	Кадастровый номер земельного участка (земельных участков), в границах которого (которых) расположено здание, сооружение, объект незавершенного строительства	53:23:8123202:272
4	Номер кадастрового квартала (кадастровых кварталов), в пределах которого (которых) расположено здание, сооружение, объекта незавершенного строительства	53:23:8123202
5	Адрес здания, сооружения, объекта незавершенного строительства	Российская Федерация, Новгородская область, Великий Новгород г.о., Великий Новгород г, 2 комплекс гаражей по пр Александра Корсунова тер, гараж 60а
	Местоположение здания, сооружения, объекта незавершенного строительства	—
	Дополнительные сведения о местоположении	—
6	Иные сведения	—

**1. Сведения о характерных точках контура**

вид объекта недвижимости (здание, сооружение, объект незавершенного строительства) \_\_\_\_\_

кадастровый номер (обозначение) 53:23:0000000:5859

Зона № 2

Номер контура	Номера характерных точек контура	Существующие			Уточненные			Метод определения координат	Средняя квадратическая погрешность определения координат характерной точки (Mt), м	Формулы, примененные для расчета средней квадратической погрешности определения координат характерной точки (Mt), м
		координаты, м		R, м	координаты, м		R, м			
		X	Y		X	Y				
1	2	3	4	5	6	7	8	9	10	11
—	н8720	—	—	—	580 202,14	2 177 740,26	—	Метод спутниковых геодезических измерений (определений)	0,10	$\sqrt{(0,04^2 + 0,09^2)} = 0,10$
	н8730	—	—	—	580 200,43	2 177 744,05	—			
	н8740	—	—	—	580 200,19	2 177 744,56	—			
	н8750	—	—	—	580 194,56	2 177 742,05	—			
	н8760	—	—	—	580 196,60	2 177 737,73	—			
	н8720	—	—	—	580 202,14	2 177 740,26	—			

**2. Характеристики здания, сооружения, объекта незавершенного строительства с кадастровым номером (обозначением) 53:23:0000000:5859**

№ п/п	Наименование характеристики	Значение характеристики
1	2	3
1	Вид объекта недвижимости	Здание

1	2	3
2	Ранее присвоенный государственный учетный номер здания, сооружения, объекта незавершенного строительства (кадастровый, инвентарный или условный номер)	Инвентарный номер 2, Условный номер 53:23:8123202:0145:38869
3	Кадастровый номер земельного участка (земельных участков), в границах которого (которых) расположено здание, сооружение, объект незавершенного строительства	53:23:8123202:145
4	Номер кадастрового квартала (кадастровых кварталов), в пределах которого (которых) расположено здание, сооружение, объекта незавершенного строительства	53:23:8123202
5	Адрес здания, сооружения, объекта незавершенного строительства	Российская Федерация, Новгородская область, Великий Новгород г.о., Великий Новгород г, 2 комплекс гаражей по пр Александра Корсунова тер, гараж 211
	Местоположение здания, сооружения, объекта незавершенного строительства	—
	Дополнительные сведения о местоположении	—
6	Иные сведения	—

### 1. Сведения о характерных точках контура

вид объекта недвижимости (здание, сооружение, объект незавершенного строительства)

кадастровый номер (обозначение) 53:23:0000000:6078

Зона № 2

Номер контура	Номера характерных точек контура	Существующие			Уточненные			Метод определения координат	Средняя квадратическая погрешность определения координат характерной точки (Mt), м	Формулы, примененные для расчета средней квадратической погрешности определения координат характерной точки (Mt), м
		координаты, м		R, м	координаты, м		R, м			
		X	Y		X	Y				
1	2	3	4	5	6	7	8	9	10	11
—	н8400	—	—	—	580 232,06	2 177 687,48	—	Метод спутниковых геодезических измерений (определений)	0,10	$\sqrt{(0,04^2 + 0,09^2)} = 0,10$
	н8410	—	—	—	580 237,16	2 177 691,03	—			

1	2	3	4	5	6	7	8	9	10	11
—	н8420	—	—	—	580 235,18	2 177 693,93	—	Метод спутниковых геодезических измерений (определений)	0,10	$\sqrt{(0,04^2 + 0,09^2)} = 0,10$
	н8430	—	—	—	580 230,13	2 177 690,36	—			
	н8400	—	—	—	580 232,06	2 177 687,48	—			

**2. Характеристики здания, сооружения, объекта незавершенного строительства с кадастровым номером (обозначением) 53:23:0000000:6078**

№ п/п	Наименование характеристики	Значение характеристики
1	2	3
1	Вид объекта недвижимости	Здание
2	Ранее присвоенный государственный учетный номер здания, сооружения, объекта незавершенного строительства (кадастровый, инвентарный или условный номер)	Инвентарный номер 38626, Условный номер 53:23:8123202:0204:38626
3	Кадастровый номер земельного участка (земельных участков), в границах которого (которых) расположено здание, сооружение, объект незавершенного строительства	53:23:8123202:204
4	Номер кадастрового квартала (кадастровых кварталов), в пределах которого (которых) расположено здание, сооружение, объекта незавершенного строительства	53:23:8123202
5	Адрес здания, сооружения, объекта незавершенного строительства	Российская Федерация, Новгородская область, Великий Новгород г.о., Великий Новгород г, 2 комплекс гаражей по пр Александра Корсунова тер, гараж 28
	Местоположение здания, сооружения, объекта незавершенного строительства	—
	Дополнительные сведения о местоположении	—
6	Иные сведения	—

**1. Сведения о характерных точках контура**

вид объекта недвижимости (здание, сооружение, объект незавершенного строительства)

кадастровый номер (обозначение) 53:23:0000000:6301

Зона № 2

Номер контура	Номера характерных точек контура	Существующие			Уточненные			Метод определения координат	Средняя квадратическая погрешность определения координат характерной точки (Mt), м	Формулы, примененные для расчета средней квадратической погрешности определения координат характерной точки (Mt), м
		координаты, м		R, м	координаты, м		R, м			
		X	Y		X	Y				
1	2	3	4	5	6	7	8	9	10	11
—	н8080	—	—	—	580 173,59	2 177 817,62	—	Метод спутниковых геодезических измерений (определений)	0,10	$\sqrt{(0,04^2 + 0,09^2)} = 0,10$
	н8090	—	—	—	580 171,76	2 177 821,46	—			
	н8100	—	—	—	580 165,23	2 177 818,41	—			
	н8110	—	—	—	580 167,14	2 177 814,43	—			
	н8080	—	—	—	580 173,59	2 177 817,62	—			

**2. Характеристики здания, сооружения, объекта незавершенного строительства с кадастровым номером (обозначением) 53:23:0000000:6301**

№ п/п	Наименование характеристики	Значение характеристики
1	2	3
1	Вид объекта недвижимости	Здание
2	Ранее присвоенный государственный учетный номер здания, сооружения, объекта незавершенного строительства (кадастровый, инвентарный или условный номер)	Условный номер 53:23:8123202:0169:26909\A



1	2	3
3	Кадастровый номер земельного участка (земельных участков), в границах которого (которых) расположено здание, сооружение, объект незавершенного строительства	53:23:8123202:169
4	Номер кадастрового квартала (кадастровых кварталов), в пределах которого (которых) расположено здание, сооружение, объекта незавершенного строительства	53:23:8123202
5	Адрес здания, сооружения, объекта незавершенного строительства	Российская Федерация, Новгородская область, Великий Новгород г.о., Великий Новгород г, 2 комплекс гаражей по пр Александра Корсунова тер, гараж 194л
	Местоположение здания, сооружения, объекта незавершенного строительства	—
	Дополнительные сведения о местоположении	—
6	Иные сведения	—

### 1. Сведения о характерных точках контура

вид объекта недвижимости (здание, сооружение, объект незавершенного строительства)

кадастровый номер (обозначение) 53:23:0000000:6318

Зона № 2

Номер контура	Номера характерных точек контура	Существующие			Уточненные			Метод определения координат	Средняя квадратическая погрешность определения координат характерной точки (Mt), м	Формулы, примененные для расчета средней квадратической погрешности определения координат характерной точки (Mt), м
		координаты, м		R, м	координаты, м		R, м			
		X	Y		X	Y				
1	2	3	4	5	6	7	8	9	10	11
—	н9360	—	—	—	580 298,30	2 177 777,34	—	Метод спутниковых геодезических измерений (определений)	0,10	$\sqrt{(0,04^2 + 0,09^2)} = 0,10$
	н9370	—	—	—	580 292,68	2 177 773,52	—			
	н9380	—	—	—	580 294,51	2 177 770,77	—			

1	2	3	4	5	6	7	8	9	10	11
—	н9390	—	—	—	580 300,13	2 177 774,51	—	Метод спутниковых геодезических измерений (определений)	0,10	$\sqrt{(0,04^2 + 0,09^2)} = 0,10$
	н9360	—	—	—	580 298,30	2 177 777,34	—			

**2. Характеристики здания, сооружения, объекта незавершенного строительства с кадастровым номером (обозначением) 53:23:0000000:6318**

№ п/п	Наименование характеристики	Значение характеристики
1	2	3
1	Вид объекта недвижимости	Здание
2	Ранее присвоенный государственный учетный номер здания, сооружения, объекта незавершенного строительства (кадастровый, инвентарный или условный номер)	Инвентарный номер 26865, Условный номер 53:23:8123202:0397:26865
3	Кадастровый номер земельного участка (земельных участков), в границах которого (которых) расположено здание, сооружение, объект незавершенного строительства	53:23:8123202:397
4	Номер кадастрового квартала (кадастровых кварталов), в пределах которого (которых) расположено здание, сооружение, объекта незавершенного строительства	53:23:8123202
5	Адрес здания, сооружения, объекта незавершенного строительства	Российская Федерация, Новгородская область, Великий Новгород г.о., Великий Новгород г, 2 комплекс гаражей по пр Александра Корсунова тер, гараж 133
	Местоположение здания, сооружения, объекта незавершенного строительства	—
	Дополнительные сведения о местоположении	—
6	Иные сведения	—

**1. Сведения о характерных точках контура**

вид объекта недвижимости (здание, сооружение, объект незавершенного строительства)

кадастровый номер (обозначение) 53:23:0000000:6386

Зона № 2

Номер контура	Номера характерных точек контура	Существующие			Уточненные			Метод определения координат	Средняя квадратическая погрешность определения координат характерной точки (Mt), м	Формулы, примененные для расчета средней квадратической погрешности определения координат характерной точки (Mt), м
		координаты, м		R, м	координаты, м		R, м			
		X	Y		X	Y				
1	2	3	4	5	6	7	8	9	10	11
—	н8770	—	—	—	580 244,66	2 177 713,58	—	Метод спутниковых геодезических измерений (определений)	0,10	$\sqrt{(0,04^2 + 0,09^2)} = 0,10$
	н8780	—	—	—	580 242,69	2 177 716,45	—			
	н8790	—	—	—	580 237,44	2 177 712,90	—			
	н8800	—	—	—	580 239,42	2 177 710,05	—			
	н8770	—	—	—	580 244,66	2 177 713,58	—			

**2. Характеристики здания, сооружения, объекта незавершенного строительства с кадастровым номером (обозначением) 53:23:0000000:6386**

№ п/п	Наименование характеристики	Значение характеристики
1	2	3
1	Вид объекта недвижимости	Здание
2	Ранее присвоенный государственный учетный номер здания, сооружения, объекта незавершенного строительства (кадастровый, инвентарный или условный номер)	Инвентарный номер 36169, Условный номер 53:23:8123202:0222:36169\A

1	2	3
3	Кадастровый номер земельного участка (земельных участков), в границах которого (которых) расположено здание, сооружение, объект незавершенного строительства	53:23:8123202:222
4	Номер кадастрового квартала (кадастровых кварталов), в пределах которого (которых) расположено здание, сооружение, объекта незавершенного строительства	53:23:8123202
5	Адрес здания, сооружения, объекта незавершенного строительства	Российская Федерация, Новгородская область, Великий Новгород г.о., Великий Новгород г, 2 комплекс гаражей по пр Александра Корсунова тер, гараж 37
	Местоположение здания, сооружения, объекта незавершенного строительства	—
	Дополнительные сведения о местоположении	—
6	Иные сведения	—

### 1. Сведения о характерных точках контура

вид объекта недвижимости (здание, сооружение, объект незавершенного строительства)

кадастровый номер (обозначение) 53:23:0000000:6387

Зона № 2

Номер контура	Номера характерных точек контура	Существующие			Уточненные			Метод определения координат	Средняя квадратическая погрешность определения координат характерной точки (Mt), м	Формулы, примененные для расчета средней квадратической погрешности определения координат характерной точки (Mt), м
		координаты, м		R, м	координаты, м		R, м			
		X	Y		X	Y				
1	2	3	4	5	6	7	8	9	10	11
—	н9980	—	—	—	580 236,63	2 177 725,25	—	Метод спутниковых геодезических измерений (определений)	0,10	$\sqrt{(0,04^2 + 0,09^2)} = 0,10$
	н9990	—	—	—	580 241,92	2 177 728,72	—			
	н10000	—	—	—	580 239,90	2 177 731,62	—			

1	2	3	4	5	6	7	8	9	10	11
—	н1001О	—	—	—	580 234,69	2 177 728,14	—	Метод спутниковых геодезических измерений (определений)	0,10	$\sqrt{(0,04^2 + 0,09^2)} = 0,10$
	н998О	—	—	—	580 236,63	2 177 725,25	—			

**2. Характеристики здания, сооружения, объекта незавершенного строительства с кадастровым номером (обозначением) 53:23:0000000:6387**

№ п/п	Наименование характеристики	Значение характеристики
1	2	3
1	Вид объекта недвижимости	Здание
2	Ранее присвоенный государственный учетный номер здания, сооружения, объекта незавершенного строительства (кадастровый, инвентарный или условный номер)	Инвентарный номер 2, Условный номер 53:23:8123202:0277:27823
3	Кадастровый номер земельного участка (земельных участков), в границах которого (которых) расположено здание, сооружение, объект незавершенного строительства	53:23:8123202:277
4	Номер кадастрового квартала (кадастровых кварталов), в пределах которого (которых) расположено здание, сооружение, объекта незавершенного строительства	53:23:8123202
5	Адрес здания, сооружения, объекта незавершенного строительства	Российская Федерация, Новгородская область, Великий Новгород г.о., Великий Новгород г, 2 комплекс гаражей по пр Александра Корсунова тер, гараж 56
	Местоположение здания, сооружения, объекта незавершенного строительства	—
	Дополнительные сведения о местоположении	—
6	Иные сведения	—

**1. Сведения о характерных точках контура**

вид объекта недвижимости (здание, сооружение, объект незавершенного строительства) \_\_\_\_\_

кадастровый номер (обозначение) 53:23:0000000:6394

Зона № 2

Номер контура	Номера характерных точек контура	Существующие			Уточненные			Метод определения координат	Средняя квадратическая погрешность определения координат характерной точки (Mt), м	Формулы, примененные для расчета средней квадратической погрешности определения координат характерной точки (Mt), м
		координаты, м		R, м	координаты, м		R, м			
		X	Y		X	Y				
1	2	3	4	5	6	7	8	9	10	11
—	н1031О	—	—	—	580 131,60	2 177 778,80	—	Метод спутниковых геодезических измерений (определений)	0,10	$\sqrt{(0,04^2 + 0,09^2)} = 0,10$
	н1032О	—	—	—	580 131,35	2 177 779,37	—			
	н1033О	—	—	—	580 129,98	2 177 782,50	—			
	н1034О	—	—	—	580 124,57	2 177 779,98	—			
	н1035О	—	—	—	580 126,17	2 177 776,33	—			
	н1031О	—	—	—	580 131,60	2 177 778,80	—			

**2. Характеристики здания, сооружения, объекта незавершенного строительства с кадастровым номером (обозначением) 53:23:0000000:6394**

№ п/п	Наименование характеристики	Значение характеристики
1	2	3
1	Вид объекта недвижимости	Здание

1	2	3
2	Ранее присвоенный государственный учетный номер здания, сооружения, объекта незавершенного строительства (кадастровый, инвентарный или условный номер)	Инвентарный номер 14916, Инвентарный номер 14916, Условный номер 53:23:8123202:0036:14916
3	Кадастровый номер земельного участка (земельных участков), в границах которого (которых) расположено здание, сооружение, объект незавершенного строительства	53:23:8123202:36
4	Номер кадастрового квартала (кадастровых кварталов), в пределах которого (которых) расположено здание, сооружение, объекта незавершенного строительства	53:23:8123202
5	Адрес здания, сооружения, объекта незавершенного строительства	Российская Федерация, Новгородская область, Великий Новгород г.о., Великий Новгород г, 2 комплекс гаражей по пр Александра Корсунова тер, гараж 35в
	Местоположение здания, сооружения, объекта незавершенного строительства	—
	Дополнительные сведения о местоположении	—
6	Иные сведения	—

### 1. Сведения о характерных точках контура

вид объекта недвижимости (здание, сооружение, объект незавершенного строительства)

кадастровый номер (обозначение) 53:23:0000000:6412

Зона № 2

Номер контура	Номера характерных точек контура	Существующие			Уточненные			Метод определения координат	Средняя квадратическая погрешность определения координат характерной точки (Mt), м	Формулы, примененные для расчета средней квадратической погрешности определения координат характерной точки (Mt), м
		координаты, м		R, м	координаты, м		R, м			
		X	Y		X	Y				
1	2	3	4	5	6	7	8	9	10	11
—	н10640	—	—	—	580 217,60	2 177 766,01	—	Метод спутниковых геодезических измерений (определений)	0,10	$\sqrt{(0,04^2 + 0,09^2)} = 0,10$
	н10650	—	—	—	580 216,04	2 177 769,50	—			

1	2	3	4	5	6	7	8	9	10	11
—	н1066О	—	—	—	580 209,48	2 177 766,68	—	Метод спутниковых геодезических измерений (определений)	0,10	$\sqrt{(0,04^2 + 0,09^2)} = 0,10$
	н1067О	—	—	—	580 211,06	2 177 763,07	—			
	н1064О	—	—	—	580 217,60	2 177 766,01	—			

**2. Характеристики здания, сооружения, объекта незавершенного строительства с кадастровым номером (обозначением) 53:23:0000000:6412**

№ п/п	Наименование характеристики	Значение характеристики
1	2	3
1	Вид объекта недвижимости	Здание
2	Ранее присвоенный государственный учетный номер здания, сооружения, объекта незавершенного строительства (кадастровый, инвентарный или условный номер)	Инвентарный номер 26898, Условный номер 53:23:8123202:0236:26898\A
3	Кадастровый номер земельного участка (земельных участков), в границах которого (которых) расположено здание, сооружение, объект незавершенного строительства	53:23:8123202:236
4	Номер кадастрового квартала (кадастровых кварталов), в пределах которого (которых) расположено здание, сооружение, объекта незавершенного строительства	53:23:8123202
5	Адрес здания, сооружения, объекта незавершенного строительства	Российская Федерация, Новгородская область, Великий Новгород г.о., Великий Новгород г, 2 комплекс гаражей по пр Александра Корсунова тер, гараж 182
	Местоположение здания, сооружения, объекта незавершенного строительства	—
	Дополнительные сведения о местоположении	—
6	Иные сведения	—



**1. Сведения о характерных точках контура**

вид объекта недвижимости (здание, сооружение, объект незавершенного строительства)

кадастровый номер (обозначение) 53:23:0000000:6413

Зона № 2

Номер контура	Номера характерных точек контура	Существующие			Уточненные			Метод определения координат	Средняя квадратическая погрешность определения координат характерной точки (Mt), м	Формулы, примененные для расчета средней квадратической погрешности определения координат характерной точки (Mt), м
		координаты, м		R, м	координаты, м		R, м			
		X	Y		X	Y				
1	2	3	4	5	6	7	8	9	10	11
—	н1091О	—	—	—	580 296,22	2 177 780,46	—	Метод спутниковых геодезических измерений (определений)	0,10	$\sqrt{(0,04^2 + 0,09^2)} = 0,10$
	н1092О	—	—	—	580 290,63	2 177 776,62	—			
	н1093О	—	—	—	580 292,68	2 177 773,52	—			
	н1094О	—	—	—	580 298,30	2 177 777,34	—			
	н1091О	—	—	—	580 296,22	2 177 780,46	—			

**2. Характеристики здания, сооружения, объекта незавершенного строительства с кадастровым номером (обозначением) 53:23:0000000:6413**

№ п/п	Наименование характеристики	Значение характеристики
1	2	3
1	Вид объекта недвижимости	Здание
2	Ранее присвоенный государственный учетный номер здания, сооружения, объекта незавершенного строительства (кадастровый, инвентарный или условный номер)	Инвентарный номер 34731, Инвентарный номер 34731, Условный номер 53:23:8123202:0398:34731\А

1	2	3
3	Кадастровый номер земельного участка (земельных участков), в границах которого (которых) расположено здание, сооружение, объект незавершенного строительства	53:23:8123202:398
4	Номер кадастрового квартала (кадастровых кварталов), в пределах которого (которых) расположено здание, сооружение, объекта незавершенного строительства	53:23:8123202
5	Адрес здания, сооружения, объекта незавершенного строительства	Российская Федерация, Новгородская область, Великий Новгород г.о., Великий Новгород г, 2 комплекс гаражей по пр Александра Корсунова тер, гараж 134
	Местоположение здания, сооружения, объекта незавершенного строительства	—
	Дополнительные сведения о местоположении	—
6	Иные сведения	—

### 1. Сведения о характерных точках контура

вид объекта недвижимости (здание, сооружение, объект незавершенного строительства)

кадастровый номер (обозначение) 53:23:0000000:6418

Зона № 2

Номер контура	Номера характерных точек контура	Существующие			Уточненные			Метод определения координат	Средняя квадратическая погрешность определения координат характерной точки (Mt), м	Формулы, примененные для расчета средней квадратической погрешности определения координат характерной точки (Mt), м
		координаты, м		R, м	координаты, м		R, м			
		X	Y		X	Y				
1	2	3	4	5	6	7	8	9	10	11
—	н11170	—	—	—	580 260,43	2 177 735,50	—	Метод спутниковых геодезических измерений (определений)	0,10	$\sqrt{(0,04^2 + 0,09^2)} = 0,10$
	н11180	—	—	—	580 255,06	2 177 731,48	—			
	н11190	—	—	—	580 257,12	2 177 728,64	—			

1	2	3	4	5	6	7	8	9	10	11
—	н11200	—	—	—	580 262,50	2 177 732,62	—	Метод спутниковых геодезических измерений (определений)	0,10	$\sqrt{(0,04^2 + 0,09^2)} = 0,10$
	н11170	—	—	—	580 260,43	2 177 735,50	—			

**2. Характеристики здания, сооружения, объекта незавершенного строительства с кадастровым номером (обозначением) 53:23:0000000:6418**

№ п/п	Наименование характеристики	Значение характеристики
1	2	3
1	Вид объекта недвижимости	Здание
2	Ранее присвоенный государственный учетный номер здания, сооружения, объекта незавершенного строительства (кадастровый, инвентарный или условный номер)	Условный номер 53:23:8123202:0296:29649\A
3	Кадастровый номер земельного участка (земельных участков), в границах которого (которых) расположено здание, сооружение, объект незавершенного строительства	53:23:8123202:296
4	Номер кадастрового квартала (кадастровых кварталов), в пределах которого (которых) расположено здание, сооружение, объекта незавершенного строительства	53:23:8123202
5	Адрес здания, сооружения, объекта незавершенного строительства	Российская Федерация, Новгородская область, Великий Новгород г.о., Великий Новгород г, 2 комплекс гаражей по пр Александра Корсунова тер, гараж 69
	Местоположение здания, сооружения, объекта незавершенного строительства	—
	Дополнительные сведения о местоположении	—
6	Иные сведения	—

**1. Сведения о характерных точках контура**

вид объекта недвижимости (здание, сооружение, объект незавершенного строительства)

кадастровый номер (обозначение) 53:23:0000000:6451

Зона № 2

Номер контура	Номера характерных точек контура	Существующие			Уточненные			Метод определения координат	Средняя квадратическая погрешность определения координат характерной точки (Mt), м	Формулы, примененные для расчета средней квадратической погрешности определения координат характерной точки (Mt), м
		координаты, м		R, м	координаты, м		R, м			
		X	Y		X	Y				
1	2	3	4	5	6	7	8	9	10	11
—	н12100	—	—	—	580 128,72	2 177 746,49	—	Метод спутниковых геодезических измерений (определений)	0,10	$\sqrt{(0,04^2 + 0,09^2)} = 0,10$
	н12110	—	—	—	580 126,98	2 177 749,74	—			
	н12120	—	—	—	580 122,18	2 177 747,07	—			
	н12130	—	—	—	580 124,04	2 177 743,84	—			
	н12100	—	—	—	580 128,72	2 177 746,49	—			

**2. Характеристики здания, сооружения, объекта незавершенного строительства с кадастровым номером (обозначением) 53:23:0000000:6451**

№ п/п	Наименование характеристики	Значение характеристики
1	2	3
1	Вид объекта недвижимости	Здание
2	Ранее присвоенный государственный учетный номер здания, сооружения, объекта незавершенного строительства (кадастровый, инвентарный или условный номер)	Инвентарный номер 36266, Инвентарный номер 36266, Условный номер 53:23:8123202:0010:36266

1	2	3
3	Кадастровый номер земельного участка (земельных участков), в границах которого (которых) расположено здание, сооружение, объект незавершенного строительства	53:23:8123202:10
4	Номер кадастрового квартала (кадастровых кварталов), в пределах которого (которых) расположено здание, сооружение, объекта незавершенного строительства	53:23:8123202
5	Адрес здания, сооружения, объекта незавершенного строительства	Российская Федерация, Новгородская область, Великий Новгород г.о., Великий Новгород г, 2 комплекс гаражей по пр Александра Корсунова тер, гараж 28м
	Местоположение здания, сооружения, объекта незавершенного строительства	—
	Дополнительные сведения о местоположении	—
6	Иные сведения	—

### 1. Сведения о характерных точках контура

вид объекта недвижимости (здание, сооружение, объект незавершенного строительства)

кадастровый номер (обозначение) 53:23:0000000:6476

Зона № 2

Номер контура	Номера характерных точек контура	Существующие			Уточненные			Метод определения координат	Средняя квадратическая погрешность определения координат характерной точки (Mt), м	Формулы, примененные для расчета средней квадратической погрешности определения координат характерной точки (Mt), м
		координаты, м		R, м	координаты, м		R, м			
		X	Y		X	Y				
1	2	3	4	5	6	7	8	9	10	11
—	н5830	—	—	—	580 220,21	2 177 704,81	—	Метод спутниковых геодезических измерений (определений)	0,10	$\sqrt{(0,04^2 + 0,09^2)} = 0,10$
	н5840	—	—	—	580 215,22	2 177 701,24	—			
	н5850	—	—	—	580 212,85	2 177 704,65	—			

1	2	3	4	5	6	7	8	9	10	11
—	н5860	—	—	—	580 217,79	2 177 707,99	—	Метод спутниковых геодезических измерений (определений)	0,10	$\sqrt{(0,04^2 + 0,09^2)} = 0,10$
	н5870	—	—	—	580 217,98	2 177 708,11	—			
	н5880	—	—	—	580 220,05	2 177 705,04	—			
	н5830	—	—	—	580 220,21	2 177 704,81	—			

**2. Характеристики здания, сооружения, объекта незавершенного строительства с кадастровым номером (обозначением) 53:23:0000000:6476**

№ п/п	Наименование характеристики	Значение характеристики
1	2	3
1	Вид объекта недвижимости	Здание
2	Ранее присвоенный государственный учетный номер здания, сооружения, объекта незавершенного строительства (кадастровый, инвентарный или условный номер)	Инвентарный номер 2, Условный номер 53:23:8123202:0136:26996
3	Кадастровый номер земельного участка (земельных участков), в границах которого (которых) расположено здание, сооружение, объект незавершенного строительства	53:23:8123202:136
4	Номер кадастрового квартала (кадастровых кварталов), в пределах которого (которых) расположено здание, сооружение, объекта незавершенного строительства	53:23:8123202
5	Адрес здания, сооружения, объекта незавершенного строительства	Российская Федерация, Новгородская область, Великий Новгород г.о., Великий Новгород г, 2 комплекс гаражей по пр Александра Корсунова тер, гараж 9м
	Местоположение здания, сооружения, объекта незавершенного строительства	—
	Дополнительные сведения о местоположении	—
6	Иные сведения	—

**1. Сведения о характерных точках контура**

вид объекта недвижимости (здание, сооружение, объект незавершенного строительства)

кадастровый номер (обозначение) 53:23:0000000:6553

Зона № 2

Номер контура	Номера характерных точек контура	Существующие			Уточненные			Метод определения координат	Средняя квадратическая погрешность определения координат характерной точки (Mt), м	Формулы, примененные для расчета средней квадратической погрешности определения координат характерной точки (Mt), м
		координаты, м		R, м	координаты, м		R, м			
		X	Y		X	Y				
1	2	3	4	5	6	7	8	9	10	11
—	н5210	—	—	—	580 213,73	2 177 714,01	—	Метод спутниковых геодезических измерений (определений)	0,10	$\sqrt{(0,04^2 + 0,09^2)} = 0,10$
	н5220	—	—	—	580 208,68	2 177 710,68	—			
	н5230	—	—	—	580 206,48	2 177 713,86	—			
	н5240	—	—	—	580 211,60	2 177 717,26	—			
	н5250	—	—	—	580 211,78	2 177 717,00	—			
	н5210	—	—	—	580 213,73	2 177 714,01	—			

**2. Характеристики здания, сооружения, объекта незавершенного строительства с кадастровым номером (обозначением) 53:23:0000000:6553**

№ п/п	Наименование характеристики	Значение характеристики
1	2	3
1	Вид объекта недвижимости	Здание

1	2	3
2	Ранее присвоенный государственный учетный номер здания, сооружения, объекта незавершенного строительства (кадастровый, инвентарный или условный номер)	Инвентарный номер 33970, Условный номер 53:23:8123202:0139:33970\A
3	Кадастровый номер земельного участка (земельных участков), в границах которого (которых) расположено здание, сооружение, объект незавершенного строительства	53:23:8123202:139
4	Номер кадастрового квартала (кадастровых кварталов), в пределах которого (которых) расположено здание, сооружение, объекта незавершенного строительства	53:23:8123202
5	Адрес здания, сооружения, объекта незавершенного строительства	Российская Федерация, Новгородская область, Великий Новгород г.о., Великий Новгород г, 2 комплекс гаражей по пр Александра Корсунова тер, гараж 12
	Местоположение здания, сооружения, объекта незавершенного строительства	—
	Дополнительные сведения о местоположении	—
6	Иные сведения	—

### 1. Сведения о характерных точках контура

вид объекта недвижимости (здание, сооружение, объект незавершенного строительства)

кадастровый номер (обозначение) 53:23:0000000:6573

Зона № 2

Номер контура	Номера характерных точек контура	Существующие			Уточненные			Метод определения координат	Средняя квадратическая погрешность определения координат характерной точки (Mt), м	Формулы, примененные для расчета средней квадратической погрешности определения координат характерной точки (Mt), м
		координаты, м		R, м	координаты, м		R, м			
		X	Y		X	Y				
1	2	3	4	5	6	7	8	9	10	11
—	н6160	—	—	—	580 141,66	2 177 755,60	—	Метод спутниковых геодезических измерений (определений)	0,10	$\sqrt{(0,04^2 + 0,09^2)} = 0,10$
	н6170	—	—	—	580 147,91	2 177 758,33	—			



1	2	3	4	5	6	7	8	9	10	11
—	н6180	—	—	—	580 146,46	2 177 761,61	—	Метод спутниковых геодезических измерений (определений)	0,10	$\sqrt{(0,04^2 + 0,09^2)} = 0,10$
	н6190	—	—	—	580 140,26	2 177 758,84	—			
	н6160	—	—	—	580 141,66	2 177 755,60	—			

**2. Характеристики здания, сооружения, объекта незавершенного строительства с кадастровым номером (обозначением) 53:23:0000000:6573**

№ п/п	Наименование характеристики	Значение характеристики
1	2	3
1	Вид объекта недвижимости	Здание
2	Ранее присвоенный государственный учетный номер здания, сооружения, объекта незавершенного строительства (кадастровый, инвентарный или условный номер)	Инвентарный номер 2, Условный номер 53:23:8123202:0044:38883
3	Кадастровый номер земельного участка (земельных участков), в границах которого (которых) расположено здание, сооружение, объект незавершенного строительства	53:23:8123202:44
4	Номер кадастрового квартала (кадастровых кварталов), в пределах которого (которых) расположено здание, сооружение, объекта незавершенного строительства	53:23:8123202
5	Адрес здания, сооружения, объекта незавершенного строительства	Российская Федерация, Новгородская область, Великий Новгород г.о., Великий Новгород г, 2 комплекс гаражей по пр Александра Корсунова тер, гараж 268
	Местоположение здания, сооружения, объекта незавершенного строительства	—
	Дополнительные сведения о местоположении	—
6	Иные сведения	—

**1. Сведения о характерных точках контура**

вид объекта недвижимости (здание, сооружение, объект незавершенного строительства)

кадастровый номер (обозначение) 53:23:0000000:6585

Зона № 2

Номер контура	Номера характерных точек контура	Существующие			Уточненные			Метод определения координат	Средняя квадратическая погрешность определения координат характерной точки (Mt), м	Формулы, примененные для расчета средней квадратической погрешности определения координат характерной точки (Mt), м
		координаты, м		R, м	координаты, м		R, м			
		X	Y		X	Y				
1	2	3	4	5	6	7	8	9	10	11
—	н1239О	—	—	—	580 258,14	2 177 791,48	—	Метод спутниковых геодезических измерений (определений)	0,10	$\sqrt{(0,04^2 + 0,09^2)} = 0,10$
	н1240О	—	—	—	580 257,82	2 177 791,98	—			
	н1241О	—	—	—	580 255,93	2 177 794,83	—			
	н1242О	—	—	—	580 250,57	2 177 791,09	—			
	н1243О	—	—	—	580 252,66	2 177 787,95	—			
	н1239О	—	—	—	580 258,14	2 177 791,48	—			

**2. Характеристики здания, сооружения, объекта незавершенного строительства с кадастровым номером (обозначением) 53:23:0000000:6585**

№ п/п	Наименование характеристики	Значение характеристики
1	2	3
1	Вид объекта недвижимости	Здание

1	2	3
2	Ранее присвоенный государственный учетный номер здания, сооружения, объекта незавершенного строительства (кадастровый, инвентарный или условный номер)	Инвентарный номер 2, Условный номер 53:23:8123202:0359:26947
3	Кадастровый номер земельного участка (земельных участков), в границах которого (которых) расположено здание, сооружение, объект незавершенного строительства	53:23:8123202:359
4	Номер кадастрового квартала (кадастровых кварталов), в пределах которого (которых) расположено здание, сооружение, объекта незавершенного строительства	53:23:8123202
5	Адрес здания, сооружения, объекта незавершенного строительства	Российская Федерация, Новгородская область, Великий Новгород г.о., Великий Новгород г, 2 комплекс гаражей по пр Александра Корсунова тер, гараж 289
	Местоположение здания, сооружения, объекта незавершенного строительства	—
	Дополнительные сведения о местоположении	—
6	Иные сведения	—

### 1. Сведения о характерных точках контура

вид объекта недвижимости (здание, сооружение, объект незавершенного строительства)

кадастровый номер (обозначение) 53:23:0000000:6586

Зона № 2

Номер контура	Номера характерных точек контура	Существующие			Уточненные			Метод определения координат	Средняя квадратическая погрешность определения координат характерной точки (Mt), м	Формулы, примененные для расчета средней квадратической погрешности определения координат характерной точки (Mt), м
		координаты, м		R, м	координаты, м		R, м			
		X	Y		X	Y				
1	2	3	4	5	6	7	8	9	10	11
—	н11490	—	—	—	580 262,50	2 177 732,62	—	Метод спутниковых геодезических измерений (определений)	0,10	$\sqrt{(0,04^2 + 0,09^2)} = 0,10$
	н11500	—	—	—	580 257,12	2 177 728,64	—			

1	2	3	4	5	6	7	8	9	10	11
—	н1151О	—	—	—	580 259,21	2 177 725,74	—	Метод спутниковых геодезических измерений (определений)	0,10	$\sqrt{(0,04^2 + 0,09^2)} = 0,10$
	н1152О	—	—	—	580 264,57	2 177 729,74	—			
	н1153О	—	—	—	580 264,48	2 177 729,86	—			
	н1149О	—	—	—	580 262,50	2 177 732,62	—			

**2. Характеристики здания, сооружения, объекта незавершенного строительства с кадастровым номером (обозначением) 53:23:0000000:6586**

№ п/п	Наименование характеристики	Значение характеристики
1	2	3
1	Вид объекта недвижимости	Здание
2	Ранее присвоенный государственный учетный номер здания, сооружения, объекта незавершенного строительства (кадастровый, инвентарный или условный номер)	Инвентарный номер 2, Условный номер 53:23:8123202:0295:26826
3	Кадастровый номер земельного участка (земельных участков), в границах которого (которых) расположено здание, сооружение, объект незавершенного строительства	53:23:8123202:295
4	Номер кадастрового квартала (кадастровых кварталов), в пределах которого (которых) расположено здание, сооружение, объекта незавершенного строительства	53:23:8123202
5	Адрес здания, сооружения, объекта незавершенного строительства	Российская Федерация, Новгородская область, Великий Новгород г.о., Великий Новгород г, 2 комплекс гаражей по пр Александра Корсунова тер, гараж 68
	Местоположение здания, сооружения, объекта незавершенного строительства	—
	Дополнительные сведения о местоположении	—
6	Иные сведения	—

**1. Сведения о характерных точках контура**

вид объекта недвижимости (здание, сооружение, объект незавершенного строительства)

кадастровый номер (обозначение) 53:23:0000000:6646

Зона № 2

Номер контура	Номера характерных точек контура	Существующие			Уточненные			Метод определения координат	Средняя квадратическая погрешность определения координат характерной точки (Mt), м	Формулы, примененные для расчета средней квадратической погрешности определения координат характерной точки (Mt), м
		координаты, м		R, м	координаты, м		R, м			
		X	Y		X	Y				
1	2	3	4	5	6	7	8	9	10	11
—	н1334O	—	—	—	580 126,58	2 177 735,82	—	Метод спутниковых геодезических измерений (определений)	0,10	$\sqrt{(0,04^2 + 0,09^2)} = 0,10$
	н1335O	—	—	—	580 127,90	2 177 732,39	—			
	н1336O	—	—	—	580 133,57	2 177 734,66	—			
	н1337O	—	—	—	580 133,97	2 177 734,82	—			
	н1338O	—	—	—	580 132,59	2 177 738,24	—			
	н1334O	—	—	—	580 126,58	2 177 735,82	—			

**2. Характеристики здания, сооружения, объекта незавершенного строительства с кадастровым номером (обозначением) 53:23:0000000:6646**

№ п/п	Наименование характеристики	Значение характеристики
1	2	3
1	Вид объекта недвижимости	Здание

1	2	3
2	Ранее присвоенный государственный учетный номер здания, сооружения, объекта незавершенного строительства (кадастровый, инвентарный или условный номер)	Инвентарный номер 83909, Инвентарный номер 83909, Условный номер 53:23:8123202:0007:83909\A
3	Кадастровый номер земельного участка (земельных участков), в границах которого (которых) расположено здание, сооружение, объект незавершенного строительства	53:23:8123202:7
4	Номер кадастрового квартала (кадастровых кварталов), в пределах которого (которых) расположено здание, сооружение, объекта незавершенного строительства	53:23:8123202
5	Адрес здания, сооружения, объекта незавершенного строительства	Российская Федерация, Новгородская область, Великий Новгород г.о., Великий Новгород г, 2 комплекс гаражей по пр Александра Корсунова тер, гараж 25м
	Местоположение здания, сооружения, объекта незавершенного строительства	—
	Дополнительные сведения о местоположении	—
6	Иные сведения	—

### 1. Сведения о характерных точках контура

вид объекта недвижимости (здание, сооружение, объект незавершенного строительства)

кадастровый номер (обозначение) 53:23:0000000:6652

Зона № 2

Номер контура	Номера характерных точек контура	Существующие			Уточненные			Метод определения координат	Средняя квадратическая погрешность определения координат характерной точки (Mt), м	Формулы, примененные для расчета средней квадратической погрешности определения координат характерной точки (Mt), м
		координаты, м		R, м	координаты, м		R, м			
		X	Y		X	Y				
1	2	3	4	5	6	7	8	9	10	11
—	н1179О	—	—	—	580 253,04	2 177 701,31	—	Метод спутниковых геодезических измерений (определений)	0,10	$\sqrt{(0,04^2 + 0,09^2)} = 0,10$
	н1180О	—	—	—	580 250,90	2 177 704,44	—			

1	2	3	4	5	6	7	8	9	10	11
—	н1181О	—	—	—	580 245,75	2 177 700,86	—	Метод спутниковых геодезических измерений (определений)	0,10	$\sqrt{(0,04^2 + 0,09^2)} = 0,10$
	н1182О	—	—	—	580 247,95	2 177 697,69	—			
	н1179О	—	—	—	580 253,04	2 177 701,31	—			

**2. Характеристики здания, сооружения, объекта незавершенного строительства с кадастровым номером (обозначением) 53:23:0000000:6652**

№ п/п	Наименование характеристики	Значение характеристики
1	2	3
1	Вид объекта недвижимости	Здание
2	Ранее присвоенный государственный учетный номер здания, сооружения, объекта незавершенного строительства (кадастровый, инвентарный или условный номер)	Условный номер 53:23:8123202:0218:38255\A
3	Кадастровый номер земельного участка (земельных участков), в границах которого (которых) расположено здание, сооружение, объект незавершенного строительства	53:23:8123202:218
4	Номер кадастрового квартала (кадастровых кварталов), в пределах которого (которых) расположено здание, сооружение, объекта незавершенного строительства	53:23:8123202
5	Адрес здания, сооружения, объекта незавершенного строительства	Российская Федерация, Новгородская область, Великий Новгород г.о., Великий Новгород г, 2 комплекс гаражей по пр Александра Корсунова тер, гараж 33
	Местоположение здания, сооружения, объекта незавершенного строительства	—
	Дополнительные сведения о местоположении	—
6	Иные сведения	—

**1. Сведения о характерных точках контура**

вид объекта недвижимости (здание, сооружение, объект незавершенного строительства)

кадастровый номер (обозначение) 53:23:0000000:6653

Зона № 2

Номер контура	Номера характерных точек контура	Существующие			Уточненные			Метод определения координат	Средняя квадратическая погрешность определения координат характерной точки (Mt), м	Формулы, примененные для расчета средней квадратической погрешности определения координат характерной точки (Mt), м
		координаты, м		R, м	координаты, м		R, м			
		X	Y		X	Y				
1	2	3	4	5	6	7	8	9	10	11
—	н1365O	—	—	—	580 168,87	2 177 810,88	—	Метод спутниковых геодезических измерений (определений)	0,10	$\sqrt{(0,04^2 + 0,09^2)} = 0,10$
	н1366O	—	—	—	580 175,31	2 177 814,10	—			
	н1367O	—	—	—	580 173,59	2 177 817,62	—			
	н1368O	—	—	—	580 167,14	2 177 814,43	—			
	н1365O	—	—	—	580 168,87	2 177 810,88	—			

**2. Характеристики здания, сооружения, объекта незавершенного строительства с кадастровым номером (обозначением) 53:23:0000000:6653**

№ п/п	Наименование характеристики	Значение характеристики
1	2	3
1	Вид объекта недвижимости	Здание
2	Ранее присвоенный государственный учетный номер здания, сооружения, объекта незавершенного строительства (кадастровый, инвентарный или условный номер)	Инвентарный номер 2, Условный номер 53:23:8123202:0170:39008



1	2	3
3	Кадастровый номер земельного участка (земельных участков), в границах которого (которых) расположено здание, сооружение, объект незавершенного строительства	53:23:8123202:170
4	Номер кадастрового квартала (кадастровых кварталов), в пределах которого (которых) расположено здание, сооружение, объекта незавершенного строительства	53:23:8123202
5	Адрес здания, сооружения, объекта незавершенного строительства	Российская Федерация, Новгородская область, Великий Новгород г.о., Великий Новгород г, 2 комплекс гаражей по пр Александра Корсунова тер, гараж 194к
	Местоположение здания, сооружения, объекта незавершенного строительства	—
	Дополнительные сведения о местоположении	—
6	Иные сведения	—

### 1. Сведения о характерных точках контура

вид объекта недвижимости (здание, сооружение, объект незавершенного строительства)

кадастровый номер (обозначение) 53:23:0000000:6684

Зона № 2

Номер контура	Номера характерных точек контура	Существующие			Уточненные			Метод определения координат	Средняя квадратическая погрешность определения координат характерной точки (Mt), м	Формулы, примененные для расчета средней квадратической погрешности определения координат характерной точки (Mt), м
		координаты, м		R, м	координаты, м		R, м			
		X	Y		X	Y				
1	2	3	4	5	6	7	8	9	10	11
—	н12700	—	—	—	580 240,70	2 177 719,35	—	Метод спутниковых геодезических измерений (определений)	0,10	$\sqrt{(0,04^2 + 0,09^2)} = 0,10$
	н12710	—	—	—	580 245,93	2 177 722,94	—			
	н12720	—	—	—	580 243,81	2 177 725,99	—			

1	2	3	4	5	6	7	8	9	10	11
—	н12730	—	—	—	580 238,53	2 177 722,52	—	Метод спутниковых геодезических измерений (определений)	0,10	$\sqrt{(0,04^2 + 0,09^2)} = 0,10$
	н12740	—	—	—	580 240,59	2 177 719,52	—			
	н12700	—	—	—	580 240,70	2 177 719,35	—			

**2. Характеристики здания, сооружения, объекта незавершенного строительства с кадастровым номером (обозначением) 53:23:0000000:6684**

№ п/п	Наименование характеристики	Значение характеристики
1	2	3
1	Вид объекта недвижимости	Здание
2	Ранее присвоенный государственный учетный номер здания, сооружения, объекта незавершенного строительства (кадастровый, инвентарный или условный номер)	Инвентарный номер 27047, Условный номер 53:23:8123202:0279:27047\A
3	Кадастровый номер земельного участка (земельных участков), в границах которого (которых) расположено здание, сооружение, объект незавершенного строительства	53:23:8123202:279
4	Номер кадастрового квартала (кадастровых кварталов), в пределах которого (которых) расположено здание, сооружение, объекта незавершенного строительства	53:23:8123202
5	Адрес здания, сооружения, объекта незавершенного строительства	Российская Федерация, Новгородская область, Великий Новгород г.о., Великий Новгород г, 2 комплекс гаражей по пр Александра Корсунова тер, гараж 54
	Местоположение здания, сооружения, объекта незавершенного строительства	—
	Дополнительные сведения о местоположении	—
6	Иные сведения	—

**1. Сведения о характерных точках контура**

вид объекта недвижимости (здание, сооружение, объект незавершенного строительства) \_\_\_\_\_

кадастровый номер (обозначение) 53:23:0000000:6686

Зона № 2

Номер контура	Номера характерных точек контура	Существующие			Уточненные			Метод определения координат	Средняя квадратическая погрешность определения координат характерной точки (Mt), м	Формулы, примененные для расчета средней квадратической погрешности определения координат характерной точки (Mt), м
		координаты, м		R, м	координаты, м		R, м			
		X	Y		X	Y				
1	2	3	4	5	6	7	8	9	10	11
—	н13950	—	—	—	580 133,60	2 177 716,32	—	Метод спутниковых геодезических измерений (определений)	0,10	$\sqrt{(0,04^2 + 0,09^2)} = 0,10$
	н13960	—	—	—	580 139,29	2 177 718,61	—			
	н13970	—	—	—	580 138,05	2 177 721,66	—			
	н13980	—	—	—	580 132,93	2 177 719,56	—			
	н13990	—	—	—	580 132,41	2 177 719,34	—			
	н13950	—	—	—	580 133,60	2 177 716,32	—			

**2. Характеристики здания, сооружения, объекта незавершенного строительства с кадастровым номером (обозначением) 53:23:0000000:6686**

№ п/п	Наименование характеристики	Значение характеристики
1	2	3
1	Вид объекта недвижимости	Здание

1	2	3
2	Ранее присвоенный государственный учетный номер здания, сооружения, объекта незавершенного строительства (кадастровый, инвентарный или условный номер)	Условный номер 53:23:8123202:0002:39078\A
3	Кадастровый номер земельного участка (земельных участков), в границах которого (которых) расположено здание, сооружение, объект незавершенного строительства	53:23:8123202:2
4	Номер кадастрового квартала (кадастровых кварталов), в пределах которого (которых) расположено здание, сооружение, объекта незавершенного строительства	53:23:8123202
5	Адрес здания, сооружения, объекта незавершенного строительства	Российская Федерация, Новгородская область, Великий Новгород г.о., Великий Новгород г, 2 комплекс гаражей по пр Александра Корсунова тер, гараж 20м
	Местоположение здания, сооружения, объекта незавершенного строительства	—
	Дополнительные сведения о местоположении	—
6	Иные сведения	—

### 1. Сведения о характерных точках контура

вид объекта недвижимости (здание, сооружение, объект незавершенного строительства)

кадастровый номер (обозначение) 53:23:0000000:6698

Зона № 2

Номер контура	Номера характерных точек контура	Существующие			Уточненные			Метод определения координат	Средняя квадратическая погрешность определения координат характерной точки (Mt), м	Формулы, примененные для расчета средней квадратической погрешности определения координат характерной точки (Mt), м
		координаты, м		R, м	координаты, м		R, м			
		X	Y		X	Y				
1	2	3	4	5	6	7	8	9	10	11
—	н1304О	—	—	—	580 204,03	2 177 686,65	—	Метод спутниковых геодезических измерений (определений)	0,10	$\sqrt{(0,04^2 + 0,09^2)} = 0,10$
	н1305О	—	—	—	580 206,26	2 177 683,33	—			

1	2	3	4	5	6	7	8	9	10	11
—	н1306О	—	—	—	580 212,88	2 177 687,62	—	Метод спутниковых геодезических измерений (определений)	0,10	$\sqrt{(0,04^2 + 0,09^2)} = 0,10$
	н1307О	—	—	—	580 210,76	2 177 690,94	—			
	н1308О	—	—	—	580 204,98	2 177 687,26	—			
	н1304О	—	—	—	580 204,03	2 177 686,65	—			

**2. Характеристики здания, сооружения, объекта незавершенного строительства с кадастровым номером (обозначением) 53:23:0000000:6698**

№ п/п	Наименование характеристики	Значение характеристики
1	2	3
1	Вид объекта недвижимости	Здание
2	Ранее присвоенный государственный учетный номер здания, сооружения, объекта незавершенного строительства (кадастровый, инвентарный или условный номер)	Инвентарный номер 2, Условный номер 53:23:8123202:0120:38613
3	Кадастровый номер земельного участка (земельных участков), в границах которого (которых) расположено здание, сооружение, объект незавершенного строительства	53:23:8123202:120
4	Номер кадастрового квартала (кадастровых кварталов), в пределах которого (которых) расположено здание, сооружение, объекта незавершенного строительства	53:23:8123202
5	Адрес здания, сооружения, объекта незавершенного строительства	Российская Федерация, Новгородская область, Великий Новгород г.о., Великий Новгород г, 2 комплекс гаражей по пр Александра Корсунова тер, гараж бк
	Местоположение здания, сооружения, объекта незавершенного строительства	—
	Дополнительные сведения о местоположении	—
6	Иные сведения	—

**1. Сведения о характерных точках контура**

вид объекта недвижимости (здание, сооружение, объект незавершенного строительства)

кадастровый номер (обозначение) 53:23:0000000:6704

Зона № 2

Номер контура	Номера характерных точек контура	Существующие			Уточненные			Метод определения координат	Средняя квадратическая погрешность определения координат характерной точки (Mt), м	Формулы, примененные для расчета средней квадратической погрешности определения координат характерной точки (Mt), м
		координаты, м		R, м	координаты, м		R, м			
		X	Y		X	Y				
1	2	3	4	5	6	7	8	9	10	11
—	н100	—	—	—	580 210,33	2 177 677,32	—	Метод спутниковых геодезических измерений (определений)	0,10	$\sqrt{(0,04^2 + 0,09^2)} = 0,10$
	н110	—	—	—	580 216,48	2 177 681,21	—			
	н120	—	—	—	580 214,49	2 177 684,46	—			
	н130	—	—	—	580 208,23	2 177 680,42	—			
	н100	—	—	—	580 210,33	2 177 677,32	—			

**2. Характеристики здания, сооружения, объекта незавершенного строительства с кадастровым номером (обозначением) 53:23:0000000:6704**

№ п/п	Наименование характеристики	Значение характеристики
1	2	3
1	Вид объекта недвижимости	Здание
2	Ранее присвоенный государственный учетный номер здания, сооружения, объекта незавершенного строительства (кадастровый, инвентарный или условный номер)	Инвентарный номер 38612, Инвентарный номер 38612, Условный номер 53:23:8123202:0122:38612\A

1	2	3
3	Кадастровый номер земельного участка (земельных участков), в границах которого (которых) расположено здание, сооружение, объект незавершенного строительства	53:11:0000000:6771, 53:23:8123202:122
4	Номер кадастрового квартала (кадастровых кварталов), в пределах которого (которых) расположено здание, сооружение, объекта незавершенного строительства	53:23:8123202
5	Адрес здания, сооружения, объекта незавершенного строительства	Российская Федерация, Новгородская область, Великий Новгород г.о., Великий Новгород г, 2 комплекс гаражей по пр Александра Корсунова тер, гараж 4к
	Местоположение здания, сооружения, объекта незавершенного строительства	—
	Дополнительные сведения о местоположении	—
6	Иные сведения	—

### 1. Сведения о характерных точках контура

вид объекта недвижимости (здание, сооружение, объект незавершенного строительства)

кадастровый номер (обозначение) 53:23:0000000:6837

Зона № 2

Номер контура	Номера характерных точек контура	Существующие			Уточненные			Метод определения координат	Средняя квадратическая погрешность определения координат характерной точки (Mt), м	Формулы, примененные для расчета средней квадратической погрешности определения координат характерной точки (Mt), м
		координаты, м		R, м	координаты, м		R, м			
		X	Y		X	Y				
1	2	3	4	5	6	7	8	9	10	11
—	н14290	—	—	—	580 141,66	2 177 755,60	—	Метод спутниковых геодезических измерений (определений)	0,10	$\sqrt{(0,04^2 + 0,09^2)} = 0,10$
	н14300	—	—	—	580 140,26	2 177 758,84	—			
	н14310	—	—	—	580 140,07	2 177 759,27	—			

1	2	3	4	5	6	7	8	9	10	11
—	н1432О	—	—	—	580 134,75	2 177 756,93	—	Метод спутниковых геодезических измерений (определений)	0,10	$\sqrt{(0,04^2 + 0,09^2)} = 0,10$
	н1433О	—	—	—	580 136,36	2 177 753,29	—			
	н1429О	—	—	—	580 141,66	2 177 755,60	—			

**2. Характеристики здания, сооружения, объекта незавершенного строительства с кадастровым номером (обозначением) 53:23:0000000:6837**

№ п/п	Наименование характеристики	Значение характеристики
1	2	3
1	Вид объекта недвижимости	Здание
2	Ранее присвоенный государственный учетный номер здания, сооружения, объекта незавершенного строительства (кадастровый, инвентарный или условный номер)	Инвентарный номер 38878, Инвентарный номер 38878, Условный номер 53:23:8123202:0029:38878\A
3	Кадастровый номер земельного участка (земельных участков), в границах которого (которых) расположено здание, сооружение, объект незавершенного строительства	53:23:8123202:29
4	Номер кадастрового квартала (кадастровых кварталов), в пределах которого (которых) расположено здание, сооружение, объекта незавершенного строительства	53:23:8123202
5	Адрес здания, сооружения, объекта незавершенного строительства	Российская Федерация, Новгородская область, Великий Новгород г.о., Великий Новгород г, 2 комплекс гаражей по пр Александра Корсунова тер, гараж 7м
	Местоположение здания, сооружения, объекта незавершенного строительства	—
	Дополнительные сведения о местоположении	—
6	Иные сведения	—



**1. Сведения о характерных точках контура**

вид объекта недвижимости (здание, сооружение, объект незавершенного строительства)

кадастровый номер (обозначение) 53:23:0000000:6897

Зона № 2

Номер контура	Номера характерных точек контура	Существующие			Уточненные			Метод определения координат	Средняя квадратическая погрешность определения координат характерной точки (Mt), м	Формулы, примененные для расчета средней квадратической погрешности определения координат характерной точки (Mt), м
		координаты, м		R, м	координаты, м		R, м			
		X	Y		X	Y				
1	2	3	4	5	6	7	8	9	10	11
—	н10	—	—	—	580 260,20	2 177 788,37	—	Метод спутниковых геодезических измерений (определений)	0,10	$\sqrt{(0,04^2 + 0,09^2)} = 0,10$
	н20	—	—	—	580 259,98	2 177 788,71	—			
	н30	—	—	—	580 258,14	2 177 791,48	—			
	н40	—	—	—	580 252,66	2 177 787,95	—			
	н50	—	—	—	580 254,65	2 177 784,81	—			
	н10	—	—	—	580 260,20	2 177 788,37	—			

**2. Характеристики здания, сооружения, объекта незавершенного строительства с кадастровым номером (обозначением) 53:23:0000000:6897**

№ п/п	Наименование характеристики	Значение характеристики
1	2	3
1	Вид объекта недвижимости	Здание

1	2	3
2	Ранее присвоенный государственный учетный номер здания, сооружения, объекта незавершенного строительства (кадастровый, инвентарный или условный номер)	Инвентарный номер 33605, Условный номер 53:23:8123202:0358:33605\A
3	Кадастровый номер земельного участка (земельных участков), в границах которого (которых) расположено здание, сооружение, объект незавершенного строительства	53:23:8123202:358
4	Номер кадастрового квартала (кадастровых кварталов), в пределах которого (которых) расположено здание, сооружение, объекта незавершенного строительства	53:23:8123202
5	Адрес здания, сооружения, объекта незавершенного строительства	Российская Федерация, Новгородская область, Великий Новгород г.о., Великий Новгород г, 2 комплекс гаражей по пр Александра Корсунова тер, гараж 283
	Местоположение здания, сооружения, объекта незавершенного строительства	—
	Дополнительные сведения о местоположении	—
6	Иные сведения	—

### 1. Сведения о характерных точках контура

вид объекта недвижимости (здание, сооружение, объект незавершенного строительства)

кадастровый номер (обозначение) 53:23:0000000:6912

Зона № 2

Номер контура	Номера характерных точек контура	Существующие			Уточненные			Метод определения координат	Средняя квадратическая погрешность определения координат характерной точки (Mt), м	Формулы, примененные для расчета средней квадратической погрешности определения координат характерной точки (Mt), м
		координаты, м		R, м	координаты, м		R, м			
		X	Y		X	Y				
1	2	3	4	5	6	7	8	9	10	11
—	н1670	—	—	—	580 196,86	2 177 812,37	—	Метод спутниковых геодезических измерений (определений)	0,10	$\sqrt{(0,04^2 + 0,09^2)} = 0,10$
	н1680	—	—	—	580 197,62	2 177 810,72	—			

1	2	3	4	5	6	7	8	9	10	11
—	н1690	—	—	—	580 198,46	2 177 808,86	—	Метод спутниковых геодезических измерений (определений)	0,10	$\sqrt{(0,04^2 + 0,09^2)} = 0,10$
	н1700	—	—	—	580 203,48	2 177 811,12	—			
	н1710	—	—	—	580 201,88	2 177 814,59	—			
	н1670	—	—	—	580 196,86	2 177 812,37	—			

**2. Характеристики здания, сооружения, объекта незавершенного строительства с кадастровым номером (обозначением) 53:23:0000000:6912**

№ п/п	Наименование характеристики	Значение характеристики
1	2	3
1	Вид объекта недвижимости	Здание
2	Ранее присвоенный государственный учетный номер здания, сооружения, объекта незавершенного строительства (кадастровый, инвентарный или условный номер)	Инвентарный номер 38978, Инвентарный номер 38978, Условный номер 53:23:8123202:0255:38978
3	Кадастровый номер земельного участка (земельных участков), в границах которого (которых) расположено здание, сооружение, объект незавершенного строительства	53:23:8123202:255
4	Номер кадастрового квартала (кадастровых кварталов), в пределах которого (которых) расположено здание, сооружение, объекта незавершенного строительства	53:23:8123202
5	Адрес здания, сооружения, объекта незавершенного строительства	Российская Федерация, Новгородская область, Великий Новгород г.о., Великий Новгород г, 2 комплекс гаражей по пр Александра Корсунова тер, гараж 164в
	Местоположение здания, сооружения, объекта незавершенного строительства	—
	Дополнительные сведения о местоположении	—
6	Иные сведения	—

**1. Сведения о характерных точках контура**

вид объекта недвижимости (здание, сооружение, объект незавершенного строительства)

кадастровый номер (обозначение) 53:23:0000000:6930

Зона № 2

Номер контура	Номера характерных точек контура	Существующие			Уточненные			Метод определения координат	Средняя квадратическая погрешность определения координат характерной точки (Mt), м	Формулы, примененные для расчета средней квадратической погрешности определения координат характерной точки (Mt), м
		координаты, м		R, м	координаты, м		R, м			
		X	Y		X	Y				
1	2	3	4	5	6	7	8	9	10	11
—	н60	—	—	—	580 143,09	2 177 752,39	—	Метод спутниковых геодезических измерений (определений)	0,10	$\sqrt{(0,04^2 + 0,09^2)} = 0,10$
	н70	—	—	—	580 141,66	2 177 755,60	—			
	н80	—	—	—	580 136,36	2 177 753,29	—			
	н90	—	—	—	580 137,75	2 177 750,16	—			
	н60	—	—	—	580 143,09	2 177 752,39	—			

**2. Характеристики здания, сооружения, объекта незавершенного строительства с кадастровым номером (обозначением) 53:23:0000000:6930**

№ п/п	Наименование характеристики	Значение характеристики
1	2	3
1	Вид объекта недвижимости	Здание
2	Ранее присвоенный государственный учетный номер здания, сооружения, объекта незавершенного строительства (кадастровый, инвентарный или условный номер)	Инвентарный номер 2, Условный номер 53:23:8123202:0028:35286

1	2	3
3	Кадастровый номер земельного участка (земельных участков), в границах которого (которых) расположено здание, сооружение, объект незавершенного строительства	53:23:8123202:28
4	Номер кадастрового квартала (кадастровых кварталов), в пределах которого (которых) расположено здание, сооружение, объекта незавершенного строительства	53:23:8123202
5	Адрес здания, сооружения, объекта незавершенного строительства	Российская Федерация, Новгородская область, Великий Новгород г.о., Великий Новгород г, 2 комплекс гаражей по пр Александра Корсунова тер, гараж бм
	Местоположение здания, сооружения, объекта незавершенного строительства	—
	Дополнительные сведения о местоположении	—
6	Иные сведения	—

### 1. Сведения о характерных точках контура

вид объекта недвижимости (здание, сооружение, объект незавершенного строительства)

кадастровый номер (обозначение) 53:23:0000000:6979

Зона № 2

Номер контура	Номера характерных точек контура	Существующие			Уточненные			Метод определения координат	Средняя квадратическая погрешность определения координат характерной точки (Mt), м	Формулы, примененные для расчета средней квадратической погрешности определения координат характерной точки (Mt), м
		координаты, м		R, м	координаты, м		R, м			
		X	Y		X	Y				
1	2	3	4	5	6	7	8	9	10	11
—	н830	—	—	—	580 264,18	2 177 782,35	—	Метод спутниковых геодезических измерений (определений)	0,10	$\sqrt{(0,04^2 + 0,09^2)} = 0,10$
	н840	—	—	—	580 269,31	2 177 785,90	—			
	н850	—	—	—	580 267,39	2 177 788,73	—			

1	2	3	4	5	6	7	8	9	10	11
—	н86О	—	—	—	580 262,23	2 177 785,29	—	Метод спутниковых геодезических измерений (определений)	0,10	$\sqrt{(0,04^2 + 0,09^2)} = 0,10$
	н83О	—	—	—	580 264,18	2 177 782,35	—			

**2. Характеристики здания, сооружения, объекта незавершенного строительства с кадастровым номером (обозначением) 53:23:0000000:6979**

№ п/п	Наименование характеристики	Значение характеристики
1	2	3
1	Вид объекта недвижимости	Здание
2	Ранее присвоенный государственный учетный номер здания, сооружения, объекта незавершенного строительства (кадастровый, инвентарный или условный номер)	Инвентарный номер 2, Условный номер 53:23:8123202:0367:39038
3	Кадастровый номер земельного участка (земельных участков), в границах которого (которых) расположено здание, сооружение, объект незавершенного строительства	53:23:8123202:367
4	Номер кадастрового квартала (кадастровых кварталов), в пределах которого (которых) расположено здание, сооружение, объекта незавершенного строительства	53:23:8123202
5	Адрес здания, сооружения, объекта незавершенного строительства	Российская Федерация, Новгородская область, Великий Новгород г.о., Великий Новгород г, 2 комплекс гаражей по пр Александра Корсунова тер, гараж 286
	Местоположение здания, сооружения, объекта незавершенного строительства	—
	Дополнительные сведения о местоположении	—
6	Иные сведения	—

**1. Сведения о характерных точках контура**

вид объекта недвижимости (здание, сооружение, объект незавершенного строительства)

кадастровый номер (обозначение) 53:23:0000000:6991

Зона № 2

Номер контура	Номера характерных точек контура	Существующие			Уточненные			Метод определения координат	Средняя квадратическая погрешность определения координат характерной точки (Mt), м	Формулы, примененные для расчета средней квадратической погрешности определения координат характерной точки (Mt), м
		координаты, м		R, м	координаты, м		R, м			
		X	Y		X	Y				
1	2	3	4	5	6	7	8	9	10	11
—	н1380	—	—	—	580 270,74	2 177 721,15	—	Метод спутниковых геодезических измерений (определений)	0,10	$\sqrt{(0,04^2 + 0,09^2)} = 0,10$
	н1390	—	—	—	580 265,33	2 177 717,30	—			
	н1400	—	—	—	580 267,36	2 177 714,49	—			
	н1410	—	—	—	580 272,82	2 177 718,26	—			
	н1420	—	—	—	580 270,85	2 177 721,00	—			
	н1380	—	—	—	580 270,74	2 177 721,15	—			

**2. Характеристики здания, сооружения, объекта незавершенного строительства с кадастровым номером (обозначением) 53:23:0000000:6991**

№ п/п	Наименование характеристики	Значение характеристики
1	2	3
1	Вид объекта недвижимости	Здание

1	2	3
2	Ранее присвоенный государственный учетный номер здания, сооружения, объекта незавершенного строительства (кадастровый, инвентарный или условный номер)	Инвентарный номер 2, Условный номер 53:23:8123202:0291:26825
3	Кадастровый номер земельного участка (земельных участков), в границах которого (которых) расположено здание, сооружение, объект незавершенного строительства	53:23:8123202:291
4	Номер кадастрового квартала (кадастровых кварталов), в пределах которого (которых) расположено здание, сооружение, объекта незавершенного строительства	53:23:8123202
5	Адрес здания, сооружения, объекта незавершенного строительства	Российская Федерация, Новгородская область, Великий Новгород г.о., Великий Новгород г, 2 комплекс гаражей по пр Александра Корсунова тер, гараж 64
	Местоположение здания, сооружения, объекта незавершенного строительства	—
	Дополнительные сведения о местоположении	—
6	Иные сведения	—

### 1. Сведения о характерных точках контура

вид объекта недвижимости (здание, сооружение, объект незавершенного строительства)

кадастровый номер (обозначение) 53:23:0000000:7029

Зона № 2

Номер контура	Номера характерных точек контура	Существующие			Уточненные			Метод определения координат	Средняя квадратическая погрешность определения координат характерной точки (Mt), м	Формулы, примененные для расчета средней квадратической погрешности определения координат характерной точки (Mt), м
		координаты, м		R, м	координаты, м		R, м			
		X	Y		X	Y				
1	2	3	4	5	6	7	8	9	10	11
—	н1120	—	—	—	580 175,77	2 177 739,69	—	Метод спутниковых геодезических измерений (определений)	0,10	$\sqrt{(0,04^2 + 0,09^2)} = 0,10$
	н1130	—	—	—	580 181,63	2 177 742,19	—			



1	2	3	4	5	6	7	8	9	10	11
—	н1140	—	—	—	580 180,23	2 177 745,44	—	Метод спутниковых геодезических измерений (определений)	0,10	$\sqrt{(0,04^2 + 0,09^2)} = 0,10$
	н1150	—	—	—	580 174,33	2 177 742,95	—			
	н1160	—	—	—	580 175,66	2 177 739,94	—			
	н1120	—	—	—	580 175,77	2 177 739,69	—			

**2. Характеристики здания, сооружения, объекта незавершенного строительства с кадастровым номером (обозначением) 53:23:0000000:7029**

№ п/п	Наименование характеристики	Значение характеристики
1	2	3
1	Вид объекта недвижимости	Здание
2	Ранее присвоенный государственный учетный номер здания, сооружения, объекта незавершенного строительства (кадастровый, инвентарный или условный номер)	Инвентарный номер 38380, Условный номер 53:23:8123202:0106:38380\A
3	Кадастровый номер земельного участка (земельных участков), в границах которого (которых) расположено здание, сооружение, объект незавершенного строительства	53:23:8123202:106
4	Номер кадастрового квартала (кадастровых кварталов), в пределах которого (которых) расположено здание, сооружение, объекта незавершенного строительства	53:23:8123202
5	Адрес здания, сооружения, объекта незавершенного строительства	Российская Федерация, Новгородская область, Великий Новгород г.о., Великий Новгород г, 2 комплекс гаражей по пр Александра Корсунова тер, гараж 242
	Местоположение здания, сооружения, объекта незавершенного строительства	—
	Дополнительные сведения о местоположении	—
6	Иные сведения	—

**1. Сведения о характерных точках контура**

вид объекта недвижимости (здание, сооружение, объект незавершенного строительства)

кадастровый номер (обозначение) 53:23:0000000:7091

Зона № 2

Номер контура	Номера характерных точек контура	Существующие			Уточненные			Метод определения координат	Средняя квадратическая погрешность определения координат характерной точки (Mt), м	Формулы, примененные для расчета средней квадратической погрешности определения координат характерной точки (Mt), м
		координаты, м		R, м	координаты, м		R, м			
		X	Y		X	Y				
1	2	3	4	5	6	7	8	9	10	11
—	н1920	—	—	—	580 315,65	2 177 750,75	—	Метод спутниковых геодезических измерений (определений)	0,10	$\sqrt{(0,04^2 + 0,09^2)} = 0,10$
	н1930	—	—	—	580 310,05	2 177 747,34	—			
	н1940	—	—	—	580 311,75	2 177 744,76	—			
	н1950	—	—	—	580 317,16	2 177 748,15	—			
	н1920	—	—	—	580 315,65	2 177 750,75	—			

**2. Характеристики здания, сооружения, объекта незавершенного строительства с кадастровым номером (обозначением) 53:23:0000000:7091**

№ п/п	Наименование характеристики	Значение характеристики
1	2	3
1	Вид объекта недвижимости	Здание
2	Ранее присвоенный государственный учетный номер здания, сооружения, объекта незавершенного строительства (кадастровый, инвентарный или условный номер)	Условный номер 53:23:8123202:0388:36743\A

1	2	3
3	Кадастровый номер земельного участка (земельных участков), в границах которого (которых) расположено здание, сооружение, объект незавершенного строительства	53:23:8123202:388
4	Номер кадастрового квартала (кадастровых кварталов), в пределах которого (которых) расположено здание, сооружение, объекта незавершенного строительства	53:23:8123202
5	Адрес здания, сооружения, объекта незавершенного строительства	Российская Федерация, Новгородская область, Великий Новгород г.о., Великий Новгород г, 2 комплекс гаражей по пр Александра Корсунова тер, гараж 124
	Местоположение здания, сооружения, объекта незавершенного строительства	—
	Дополнительные сведения о местоположении	—
6	Иные сведения	—

### 1. Сведения о характерных точках контура

вид объекта недвижимости (здание, сооружение, объект незавершенного строительства)

кадастровый номер (обозначение) 53:23:0000000:7100

Зона № 2

Номер контура	Номера характерных точек контура	Существующие			Уточненные			Метод определения координат	Средняя квадратическая погрешность определения координат характерной точки (Mt), м	Формулы, примененные для расчета средней квадратической погрешности определения координат характерной точки (Mt), м
		координаты, м		R, м	координаты, м		R, м			
		X	Y		X	Y				
1	2	3	4	5	6	7	8	9	10	11
—	н2450	—	—	—	580 163,93	2 177 766,58	—	Метод спутниковых геодезических измерений (определений)	0,10	$\sqrt{(0,04^2 + 0,09^2)} = 0,10$
	н2460	—	—	—	580 162,44	2 177 769,97	—			
	н2470	—	—	—	580 156,65	2 177 767,54	—			

1	2	3	4	5	6	7	8	9	10	11
—	н2480	—	—	—	580 158,17	2 177 764,03	—	Метод спутниковых геодезических измерений (определений)	0,10	$\sqrt{(0,04^2 + 0,09^2)} = 0,10$
	н2450	—	—	—	580 163,93	2 177 766,58	—			

**2. Характеристики здания, сооружения, объекта незавершенного строительства с кадастровым номером (обозначением) 53:23:0000000:7100**

№ п/п	Наименование характеристики	Значение характеристики
1	2	3
1	Вид объекта недвижимости	Здание
2	Ранее присвоенный государственный учетный номер здания, сооружения, объекта незавершенного строительства (кадастровый, инвентарный или условный номер)	Инвентарный номер 2, Условный номер 53:23:8123202:0075:38897
3	Кадастровый номер земельного участка (земельных участков), в границах которого (которых) расположено здание, сооружение, объект незавершенного строительства	53:23:8123202:75
4	Номер кадастрового квартала (кадастровых кварталов), в пределах которого (которых) расположено здание, сооружение, объекта незавершенного строительства	53:23:8123202
5	Адрес здания, сооружения, объекта незавершенного строительства	Российская Федерация, Новгородская область, Великий Новгород г.о., Великий Новгород г, 2 комплекс гаражей по пр Александра Корсунова тер, гараж 255
	Местоположение здания, сооружения, объекта незавершенного строительства	—
	Дополнительные сведения о местоположении	—
6	Иные сведения	—

**1. Сведения о характерных точках контура**

вид объекта недвижимости (здание, сооружение, объект незавершенного строительства)

кадастровый номер (обозначение) 53:23:0000000:7105

Зона № 2

Номер контура	Номера характерных точек контура	Существующие			Уточненные			Метод определения координат	Средняя квадратическая погрешность определения координат характерной точки (Mt), м	Формулы, примененные для расчета средней квадратической погрешности определения координат характерной точки (Mt), м
		координаты, м		R, м	координаты, м		R, м			
		X	Y		X	Y				
1	2	3	4	5	6	7	8	9	10	11
—	н2170	—	—	—	580 257,71	2 177 694,72	—	Метод спутниковых геодезических измерений (определений)	0,10	$\sqrt{(0,04^2 + 0,09^2)} = 0,10$
	н2180	—	—	—	580 255,41	2 177 698,08	—			
	н2190	—	—	—	580 250,25	2 177 694,36	—			
	н2200	—	—	—	580 252,55	2 177 691,09	—			
	н2170	—	—	—	580 257,71	2 177 694,72	—			

**2. Характеристики здания, сооружения, объекта незавершенного строительства с кадастровым номером (обозначением) 53:23:0000000:7105**

№ п/п	Наименование характеристики	Значение характеристики
1	2	3
1	Вид объекта недвижимости	Здание
2	Ранее присвоенный государственный учетный номер здания, сооружения, объекта незавершенного строительства (кадастровый, инвентарный или условный номер)	Инвентарный номер 2, Условный номер 53:23:8123202:0216:33731

1	2	3
3	Кадастровый номер земельного участка (земельных участков), в границах которого (которых) расположено здание, сооружение, объект незавершенного строительства	53:23:8123202:13, 53:23:8123202:216
4	Номер кадастрового квартала (кадастровых кварталов), в пределах которого (которых) расположено здание, сооружение, объекта незавершенного строительства	53:23:8123202
5	Адрес здания, сооружения, объекта незавершенного строительства	Российская Федерация, Новгородская область, Великий Новгород г.о., Великий Новгород г, 2 комплекс гаражей по пр Александра Корсунова тер, гараж 31
	Местоположение здания, сооружения, объекта незавершенного строительства	—
	Дополнительные сведения о местоположении	—
6	Иные сведения	—

### 1. Сведения о характерных точках контура

вид объекта недвижимости (здание, сооружение, объект незавершенного строительства)

кадастровый номер (обозначение) 53:23:0000000:7110

Зона № 2

Номер контура	Номера характерных точек контура	Существующие			Уточненные			Метод определения координат	Средняя квадратическая погрешность определения координат характерной точки (Mt), м	Формулы, примененные для расчета средней квадратической погрешности определения координат характерной точки (Mt), м
		координаты, м		R, м	координаты, м		R, м			
		X	Y		X	Y				
1	2	3	4	5	6	7	8	9	10	11
—	н3650	—	—	—	580 236,63	2 177 725,25	—	Метод спутниковых геодезических измерений (определений)	0,10	$\sqrt{(0,04^2 + 0,09^2)} = 0,10$
	н3660	—	—	—	580 234,69	2 177 728,14	—			
	н3670	—	—	—	580 229,28	2 177 724,64	—			

1	2	3	4	5	6	7	8	9	10	11
—	н3680	—	—	—	580 231,30	2 177 721,73	—	Метод спутниковых геодезических измерений (определений)	0,10	$\sqrt{(0,04^2 + 0,09^2)} = 0,10$
	н3650	—	—	—	580 236,63	2 177 725,25	—			

**2. Характеристики здания, сооружения, объекта незавершенного строительства с кадастровым номером (обозначением) 53:23:0000000:7110**

№ п/п	Наименование характеристики	Значение характеристики
1	2	3
1	Вид объекта недвижимости	Здание
2	Ранее присвоенный государственный учетный номер здания, сооружения, объекта незавершенного строительства (кадастровый, инвентарный или условный номер)	Инвентарный номер 2, Условный номер 53:23:8123202:0226:30113
3	Кадастровый номер земельного участка (земельных участков), в границах которого (которых) расположено здание, сооружение, объект незавершенного строительства	53:23:8123202:226
4	Номер кадастрового квартала (кадастровых кварталов), в пределах которого (которых) расположено здание, сооружение, объекта незавершенного строительства	53:23:8123202
5	Адрес здания, сооружения, объекта незавершенного строительства	Российская Федерация, Новгородская область, Великий Новгород г.о., Великий Новгород г, 2 комплекс гаражей по пр Александра Корсунова тер, гараж 41
	Местоположение здания, сооружения, объекта незавершенного строительства	—
	Дополнительные сведения о местоположении	—
6	Иные сведения	—

**1. Сведения о характерных точках контура**

вид объекта недвижимости (здание, сооружение, объект незавершенного строительства)

кадастровый номер (обозначение) 53:23:0000000:7126

Зона № 2

Номер контура	Номера характерных точек контура	Существующие			Уточненные			Метод определения координат	Средняя квадратическая погрешность определения координат характерной точки (Mt), м	Формулы, примененные для расчета средней квадратической погрешности определения координат характерной точки (Mt), м
		координаты, м		R, м	координаты, м		R, м			
		X	Y		X	Y				
1	2	3	4	5	6	7	8	9	10	11
—	н3040	—	—	—	580 283,01	2 177 805,74	—	Метод спутниковых геодезических измерений (определений)	0,10	$\sqrt{(0,04^2 + 0,09^2)} = 0,10$
	н3050	—	—	—	580 274,94	2 177 800,28	—			
	н3060	—	—	—	580 276,94	2 177 797,26	—			
	н3070	—	—	—	580 285,04	2 177 802,87	—			
	н3040	—	—	—	580 283,01	2 177 805,74	—			

**2. Характеристики здания, сооружения, объекта незавершенного строительства с кадастровым номером (обозначением) 53:23:0000000:7126**

№ п/п	Наименование характеристики	Значение характеристики
1	2	3
1	Вид объекта недвижимости	Здание
2	Ранее присвоенный государственный учетный номер здания, сооружения, объекта незавершенного строительства (кадастровый, инвентарный или условный номер)	Инвентарный номер 39046, Условный номер 53:23:8123202:0406:39046\A



1	2	3
3	Кадастровый номер земельного участка (земельных участков), в границах которого (которых) расположено здание, сооружение, объект незавершенного строительства	53:23:8123202:406
4	Номер кадастрового квартала (кадастровых кварталов), в пределах которого (которых) расположено здание, сооружение, объекта незавершенного строительства	53:23:8123202
5	Адрес здания, сооружения, объекта незавершенного строительства	Российская Федерация, Новгородская область, Великий Новгород г.о., Великий Новгород г, 2 комплекс гаражей по пр Александра Корсунова тер, гараж 142
	Местоположение здания, сооружения, объекта незавершенного строительства	—
	Дополнительные сведения о местоположении	—
6	Иные сведения	—

### 1. Сведения о характерных точках контура

вид объекта недвижимости (здание, сооружение, объект незавершенного строительства)

кадастровый номер (обозначение) 53:23:0000000:7129

Зона № 2

Номер контура	Номера характерных точек контура	Существующие			Уточненные			Метод определения координат	Средняя квадратическая погрешность определения координат характерной точки (Mt), м	Формулы, примененные для расчета средней квадратической погрешности определения координат характерной точки (Mt), м
		координаты, м		R, м	координаты, м		R, м			
		X	Y		X	Y				
1	2	3	4	5	6	7	8	9	10	11
—	н2770	—	—	—	580 150,09	2 177 736,21	—	Метод спутниковых геодезических измерений (определений)	0,10	$\sqrt{(0,04^2 + 0,09^2)} = 0,10$
	н2780	—	—	—	580 156,38	2 177 739,07	—			
	н2790	—	—	—	580 154,92	2 177 742,37	—			

1	2	3	4	5	6	7	8	9	10	11
—	н2800	—	—	—	580 148,67	2 177 739,47	—	Метод спутниковых геодезических измерений (определений)	0,10	$\sqrt{(0,04^2 + 0,09^2)} = 0,10$
	н2770	—	—	—	580 150,09	2 177 736,21	—			

**2. Характеристики здания, сооружения, объекта незавершенного строительства с кадастровым номером (обозначением) 53:23:0000000:7129**

№ п/п	Наименование характеристики	Значение характеристики
1	2	3
1	Вид объекта недвижимости	Здание
2	Ранее присвоенный государственный учетный номер здания, сооружения, объекта незавершенного строительства (кадастровый, инвентарный или условный номер)	Инвентарный номер -, Условный номер 53:23:8123202:0050:38887A
3	Кадастровый номер земельного участка (земельных участков), в границах которого (которых) расположено здание, сооружение, объект незавершенного строительства	53:23:8123202:50
4	Номер кадастрового квартала (кадастровых кварталов), в пределах которого (которых) расположено здание, сооружение, объекта незавершенного строительства	53:23:8123202
5	Адрес здания, сооружения, объекта незавершенного строительства	Российская Федерация, Новгородская область, Великий Новгород г.о., Великий Новгород г, 2 комплекс гаражей по пр Александра Корсунова тер, гараж 274
	Местоположение здания, сооружения, объекта незавершенного строительства	—
	Дополнительные сведения о местоположении	—
6	Иные сведения	—

**1. Сведения о характерных точках контура**

вид объекта недвижимости (здание, сооружение, объект незавершенного строительства)

кадастровый номер (обозначение) 53:23:0000000:7143

Зона № 2

Номер контура	Номера характерных точек контура	Существующие			Уточненные			Метод определения координат	Средняя квадратическая погрешность определения координат характерной точки (Mt), м	Формулы, примененные для расчета средней квадратической погрешности определения координат характерной точки (Mt), м
		координаты, м		R, м	координаты, м		R, м			
		X	Y		X	Y				
1	2	3	4	5	6	7	8	9	10	11
—	н3960	—	—	—	580 198,60	2 177 763,52	—	Метод спутниковых геодезических измерений (определений)	0,10	$\sqrt{(0,04^2 + 0,09^2)} = 0,10$
	н3970	—	—	—	580 192,76	2 177 761,00	—			
	н3980	—	—	—	580 193,96	2 177 758,35	—			
	н3990	—	—	—	580 194,18	2 177 757,88	—			
	н4000	—	—	—	580 200,11	2 177 760,40	—			
	н4010	—	—	—	580 198,66	2 177 763,55	—			
	н3960	—	—	—	580 198,60	2 177 763,52	—			

**2. Характеристики здания, сооружения, объекта незавершенного строительства с кадастровым номером (обозначением) 53:23:0000000:7143**

№ п/п	Наименование характеристики	Значение характеристики
1	2	3

1	2	3
1	Вид объекта недвижимости	Здание
2	Ранее присвоенный государственный учетный номер здания, сооружения, объекта незавершенного строительства (кадастровый, инвентарный или условный номер)	Инвентарный номер 2, Условный номер 53:23:8123202:0186:39003
3	Кадастровый номер земельного участка (земельных участков), в границах которого (которых) расположено здание, сооружение, объект незавершенного строительства	53:23:8123202:186
4	Номер кадастрового квартала (кадастровых кварталов), в пределах которого (которых) расположено здание, сооружение, объекта незавершенного строительства	53:23:8123202
5	Адрес здания, сооружения, объекта незавершенного строительства	Российская Федерация, Новгородская область, Великий Новгород г.о., Великий Новгород г, 2 комплекс гаражей по пр Александра Корсунова тер, гараж 205
	Местоположение здания, сооружения, объекта незавершенного строительства	—
	Дополнительные сведения о местоположении	—
6	Иные сведения	—

### 1. Сведения о характерных точках контура

вид объекта недвижимости (здание, сооружение, объект незавершенного строительства)

кадастровый номер (обозначение) 53:23:0000000:7359

Зона № 2

Номер контура	Номера характерных точек контура	Существующие			Уточненные			Метод определения координат	Средняя квадратическая погрешность определения координат характерной точки (Mt), м	Формулы, примененные для расчета средней квадратической погрешности определения координат характерной точки (Mt), м
		координаты, м		R, м	координаты, м		R, м			
		X	Y		X	Y				
1	2	3	4	5	6	7	8	9	10	11
—	н4940	—	—	—	580 239,87	2 177 774,67	—	Метод спутниковых геодезических измерений (определений)	0,10	$\sqrt{(0,04^2 + 0,09^2)} = 0,10$
	н4950	—	—	—	580 245,51	2 177 777,39	—			

1	2	3	4	5	6	7	8	9	10	11
—	н4960	—	—	—	580 245,66	2 177 777,46	—	Метод спутниковых геодезических измерений (определений)	0,10	$\sqrt{(0,04^2 + 0,09^2)} = 0,10$
	н4970	—	—	—	580 244,05	2 177 780,75	—			
	н4980	—	—	—	580 238,30	2 177 777,93	—			
	н4940	—	—	—	580 239,87	2 177 774,67	—			

**2. Характеристики здания, сооружения, объекта незавершенного строительства с кадастровым номером (обозначением) 53:23:0000000:7359**

№ п/п	Наименование характеристики	Значение характеристики
1	2	3
1	Вид объекта недвижимости	Здание
2	Ранее присвоенный государственный учетный номер здания, сооружения, объекта незавершенного строительства (кадастровый, инвентарный или условный номер)	Инвентарный номер 78761, Условный номер 53:23:8123202:0316:78761\A
3	Кадастровый номер земельного участка (земельных участков), в границах которого (которых) расположено здание, сооружение, объект незавершенного строительства	53:23:8123202:316
4	Номер кадастрового квартала (кадастровых кварталов), в пределах которого (которых) расположено здание, сооружение, объекта незавершенного строительства	53:23:8123202
5	Адрес здания, сооружения, объекта незавершенного строительства	Российская Федерация, Новгородская область, Великий Новгород г.о., Великий Новгород г, 2 комплекс гаражей по пр Александра Корсунова тер, гараж 149
	Местоположение здания, сооружения, объекта незавершенного строительства	—
	Дополнительные сведения о местоположении	—
6	Иные сведения	—

**1. Сведения о характерных точках контура**

вид объекта недвижимости (здание, сооружение, объект незавершенного строительства)

кадастровый номер (обозначение) 53:23:0000000:7402

Зона № 2

Номер контура	Номера характерных точек контура	Существующие			Уточненные			Метод определения координат	Средняя квадратическая погрешность определения координат характерной точки (Mt), м	Формулы, примененные для расчета средней квадратической погрешности определения координат характерной точки (Mt), м
		координаты, м		R, м	координаты, м		R, м			
		X	Y		X	Y				
1	2	3	4	5	6	7	8	9	10	11
—	н431О	—	—	—	580 236,23	2 177 681,48	—	Метод спутниковых геодезических измерений (определений)	0,10	$\sqrt{(0,04^2 + 0,09^2)} = 0,10$
	н432О	—	—	—	580 241,30	2 177 685,01	—			
	н433О	—	—	—	580 239,21	2 177 688,06	—			
	н434О	—	—	—	580 234,01	2 177 684,59	—			
	н431О	—	—	—	580 236,23	2 177 681,48	—			

**2. Характеристики здания, сооружения, объекта незавершенного строительства с кадастровым номером (обозначением) 53:23:0000000:7402**

№ п/п	Наименование характеристики	Значение характеристики
1	2	3
1	Вид объекта недвижимости	Здание
2	Ранее присвоенный государственный учетный номер здания, сооружения, объекта незавершенного строительства (кадастровый, инвентарный или условный номер)	Условный номер 53:23:8123202:0206:39084

1	2	3
3	Кадастровый номер земельного участка (земельных участков), в границах которого (которых) расположено здание, сооружение, объект незавершенного строительства	53:23:8123202:206
4	Номер кадастрового квартала (кадастровых кварталов), в пределах которого (которых) расположено здание, сооружение, объекта незавершенного строительства	53:23:8123202
5	Адрес здания, сооружения, объекта незавершенного строительства	Российская Федерация, Новгородская область, Великий Новгород г.о., Великий Новгород г, 2 комплекс гаражей по пр Александра Корсунова тер, гараж 30
	Местоположение здания, сооружения, объекта незавершенного строительства	—
	Дополнительные сведения о местоположении	—
6	Иные сведения	—

### 1. Сведения о характерных точках контура

вид объекта недвижимости (здание, сооружение, объект незавершенного строительства)

кадастровый номер (обозначение) 53:23:0000000:7405

Зона № 2

Номер контура	Номера характерных точек контура	Существующие			Уточненные			Метод определения координат	Средняя квадратическая погрешность определения координат характерной точки (Mt), м	Формулы, примененные для расчета средней квадратической погрешности определения координат характерной точки (Mt), м
		координаты, м		R, м	координаты, м		R, м			
		X	Y		X	Y				
1	2	3	4	5	6	7	8	9	10	11
—	н4640	—	—	—	580 162,44	2 177 769,97	—	Метод спутниковых геодезических измерений (определений)	0,10	$\sqrt{(0,04^2 + 0,09^2)} = 0,10$
	н4650	—	—	—	580 160,96	2 177 773,34	—			
	н4660	—	—	—	580 155,22	2 177 770,82	—			

1	2	3	4	5	6	7	8	9	10	11
—	н4670	—	—	—	580 156,65	2 177 767,54	—	Метод спутниковых геодезических измерений (определений)	0,10	$\sqrt{(0,04^2 + 0,09^2)} = 0,10$
	н4640	—	—	—	580 162,44	2 177 769,97	—			

**2. Характеристики здания, сооружения, объекта незавершенного строительства с кадастровым номером (обозначением) 53:23:0000000:7405**

№ п/п	Наименование характеристики	Значение характеристики
1	2	3
1	Вид объекта недвижимости	Здание
2	Ранее присвоенный государственный учетный номер здания, сооружения, объекта незавершенного строительства (кадастровый, инвентарный или условный номер)	Условный номер 53:23:8123202:0076:26934\A
3	Кадастровый номер земельного участка (земельных участков), в границах которого (которых) расположено здание, сооружение, объект незавершенного строительства	53:23:8123202:76
4	Номер кадастрового квартала (кадастровых кварталов), в пределах которого (которых) расположено здание, сооружение, объекта незавершенного строительства	53:23:8123202
5	Адрес здания, сооружения, объекта незавершенного строительства	Российская Федерация, Новгородская область, Великий Новгород г.о., Великий Новгород г, 2 комплекс гаражей по пр Александра Корсунова тер, гараж 256
	Местоположение здания, сооружения, объекта незавершенного строительства	—
	Дополнительные сведения о местоположении	—
6	Иные сведения	—



**1. Сведения о характерных точках контура**

вид объекта недвижимости (здание, сооружение, объект незавершенного строительства)

кадастровый номер (обозначение) 53:23:0000000:7439

Зона № 2

Номер контура	Номера характерных точек контура	Существующие			Уточненные			Метод определения координат	Средняя квадратическая погрешность определения координат характерной точки (Mt), м	Формулы, примененные для расчета средней квадратической погрешности определения координат характерной точки (Mt), м
		координаты, м		R, м	координаты, м		R, м			
		X	Y		X	Y				
1	2	3	4	5	6	7	8	9	10	11
—	н5550	—	—	—	580 286,97	2 177 800,12	—	Метод спутниковых геодезических измерений (определений)	0,10	$\sqrt{(0,04^2 + 0,09^2)} = 0,10$
	н5560	—	—	—	580 278,79	2 177 794,46	—			
	н5570	—	—	—	580 280,77	2 177 791,48	—			
	н5580	—	—	—	580 289,12	2 177 797,03	—			
	н5550	—	—	—	580 286,97	2 177 800,12	—			

**2. Характеристики здания, сооружения, объекта незавершенного строительства с кадастровым номером (обозначением) 53:23:0000000:7439**

№ п/п	Наименование характеристики	Значение характеристики
1	2	3
1	Вид объекта недвижимости	Здание
2	Ранее присвоенный государственный учетный номер здания, сооружения, объекта незавершенного строительства (кадастровый, инвентарный или условный номер)	Инвентарный номер 2, Условный номер 53:23:8123202:0404:39045

1	2	3
3	Кадастровый номер земельного участка (земельных участков), в границах которого (которых) расположено здание, сооружение, объект незавершенного строительства	53:23:8123202:404
4	Номер кадастрового квартала (кадастровых кварталов), в пределах которого (которых) расположено здание, сооружение, объекта незавершенного строительства	53:23:8123202
5	Адрес здания, сооружения, объекта незавершенного строительства	Российская Федерация, Новгородская область, Великий Новгород г.о., Великий Новгород г, 2 комплекс гаражей по пр Александра Корсунова тер, гараж 140
	Местоположение здания, сооружения, объекта незавершенного строительства	—
	Дополнительные сведения о местоположении	—
6	Иные сведения	—

### 1. Сведения о характерных точках контура

вид объекта недвижимости (здание, сооружение, объект незавершенного строительства)

кадастровый номер (обозначение) 53:23:0000000:7462

Зона № 2

Номер контура	Номера характерных точек контура	Существующие			Уточненные			Метод определения координат	Средняя квадратическая погрешность определения координат характерной точки (Mt), м	Формулы, примененные для расчета средней квадратической погрешности определения координат характерной точки (Mt), м
		координаты, м		R, м	координаты, м		R, м			
		X	Y		X	Y				
1	2	3	4	5	6	7	8	9	10	11
—	н5260	—	—	—	580 202,91	2 177 690,54	—	Метод спутниковых геодезических измерений (определений)	0,10	$\sqrt{(0,04^2 + 0,09^2)} = 0,10$
	н5270	—	—	—	580 208,64	2 177 694,15	—			
	н5280	—	—	—	580 206,75	2 177 697,07	—			

1	2	3	4	5	6	7	8	9	10	11
—	н5290	—	—	—	580 201,08	2 177 693,46	—	Метод спутниковых геодезических измерений (определений)	0,10	$\sqrt{(0,04^2 + 0,09^2)} = 0,10$
	н5300	—	—	—	580 202,03	2 177 691,95	—			
	н5260	—	—	—	580 202,91	2 177 690,54	—			

**2. Характеристики здания, сооружения, объекта незавершенного строительства с кадастровым номером (обозначением) 53:23:0000000:7462**

№ п/п	Наименование характеристики	Значение характеристики
1	2	3
1	Вид объекта недвижимости	Здание
2	Ранее присвоенный государственный учетный номер здания, сооружения, объекта незавершенного строительства (кадастровый, инвентарный или условный номер)	Инвентарный номер 26772, Инвентарный номер 26772, Условный номер 53:23:8123202:0118:26772\A
3	Кадастровый номер земельного участка (земельных участков), в границах которого (которых) расположено здание, сооружение, объект незавершенного строительства	53:23:8123202:118
4	Номер кадастрового квартала (кадастровых кварталов), в пределах которого (которых) расположено здание, сооружение, объекта незавершенного строительства	53:23:8123202
5	Адрес здания, сооружения, объекта незавершенного строительства	Российская Федерация, Новгородская область, Великий Новгород г.о., Великий Новгород г, 2 комплекс гаражей по пр Александра Корсунова тер, гараж 8к
	Местоположение здания, сооружения, объекта незавершенного строительства	—
	Дополнительные сведения о местоположении	—
6	Иные сведения	—

**1. Сведения о характерных точках контура**

вид объекта недвижимости (здание, сооружение, объект незавершенного строительства) \_\_\_\_\_

кадастровый номер (обозначение) 53:23:0000000:7493

Зона № 2

Номер контура	Номера характерных точек контура	Существующие			Уточненные			Метод определения координат	Средняя квадратическая погрешность определения координат характерной точки (Mt), м	Формулы, примененные для расчета средней квадратической погрешности определения координат характерной точки (Mt), м
		координаты, м		R, м	координаты, м		R, м			
		X	Y		X	Y				
1	2	3	4	5	6	7	8	9	10	11
—	н5890	—	—	—	580 254,23	2 177 744,12	—	Метод спутниковых геодезических измерений (определений)	0,10	$\sqrt{(0,04^2 + 0,09^2)} = 0,10$
	н5900	—	—	—	580 254,42	2 177 743,87	—			
	н5910	—	—	—	580 256,35	2 177 741,17	—			
	н5920	—	—	—	580 261,39	2 177 744,87	—			
	н5930	—	—	—	580 259,06	2 177 747,98	—			
	н5890	—	—	—	580 254,23	2 177 744,12	—			

**2. Характеристики здания, сооружения, объекта незавершенного строительства с кадастровым номером (обозначением) 53:23:0000000:7493**

№ п/п	Наименование характеристики	Значение характеристики
1	2	3
1	Вид объекта недвижимости	Здание

1	2	3
2	Ранее присвоенный государственный учетный номер здания, сооружения, объекта незавершенного строительства (кадастровый, инвентарный или условный номер)	Инвентарный номер 26832, Инвентарный номер 26832, Условный номер 53:23:8123202:0323:26832А
3	Кадастровый номер земельного участка (земельных участков), в границах которого (которых) расположено здание, сооружение, объект незавершенного строительства	53:23:8123202:323
4	Номер кадастрового квартала (кадастровых кварталов), в пределах которого (которых) расположено здание, сооружение, объекта незавершенного строительства	53:23:8123202
5	Адрес здания, сооружения, объекта незавершенного строительства	Российская Федерация, Новгородская область, Великий Новгород г.о., Великий Новгород г, 2 комплекс гаражей по пр Александра Корсунова тер, гараж 87
	Местоположение здания, сооружения, объекта незавершенного строительства	—
	Дополнительные сведения о местоположении	—
6	Иные сведения	—

### 1. Сведения о характерных точках контура

вид объекта недвижимости (здание, сооружение, объект незавершенного строительства)

кадастровый номер (обозначение) 53:23:0000000:7515

Зона № 2

Номер контура	Номера характерных точек контура	Существующие			Уточненные			Метод определения координат	Средняя квадратическая погрешность определения координат характерной точки (Mt), м	Формулы, примененные для расчета средней квадратической погрешности определения координат характерной точки (Mt), м
		координаты, м		R, м	координаты, м		R, м			
		X	Y		X	Y				
1	2	3	4	5	6	7	8	9	10	11
—	н6200	—	—	—	580 153,02	2 177 729,46	—	Метод спутниковых геодезических измерений (определений)	0,10	$\sqrt{(0,04^2 + 0,09^2)} = 0,10$
	н6210	—	—	—	580 159,35	2 177 732,31	—			

1	2	3	4	5	6	7	8	9	10	11
—	н6220	—	—	—	580 157,67	2 177 736,12	—	Метод спутниковых геодезических измерений (определений)	0,10	$\sqrt{(0,04^2 + 0,09^2)} = 0,10$
	н6230	—	—	—	580 151,40	2 177 733,19	—			
	н6240	—	—	—	580 151,63	2 177 732,67	—			
	н6200	—	—	—	580 153,02	2 177 729,46	—			

**2. Характеристики здания, сооружения, объекта незавершенного строительства с кадастровым номером (обозначением) 53:23:0000000:7515**

№ п/п	Наименование характеристики	Значение характеристики
1	2	3
1	Вид объекта недвижимости	Здание
2	Ранее присвоенный государственный учетный номер здания, сооружения, объекта незавершенного строительства (кадастровый, инвентарный или условный номер)	Условный номер 53:23:8123202:0052:26997
3	Кадастровый номер земельного участка (земельных участков), в границах которого (которых) расположено здание, сооружение, объект незавершенного строительства	53:23:8123202:52
4	Номер кадастрового квартала (кадастровых кварталов), в пределах которого (которых) расположено здание, сооружение, объекта незавершенного строительства	53:23:8123202
5	Адрес здания, сооружения, объекта незавершенного строительства	Российская Федерация, Новгородская область, Великий Новгород г.о., Великий Новгород г, 2 комплекс гаражей по пр Александра Корсунова тер, гараж 276
	Местоположение здания, сооружения, объекта незавершенного строительства	—
	Дополнительные сведения о местоположении	—
6	Иные сведения	—

**1. Сведения о характерных точках контура**

вид объекта недвижимости (здание, сооружение, объект незавершенного строительства)

кадастровый номер (обозначение) 53:23:0000000:7633

Зона № 2

Номер контура	Номера характерных точек контура	Существующие			Уточненные			Метод определения координат	Средняя квадратическая погрешность определения координат характерной точки (Mt), м	Формулы, примененные для расчета средней квадратической погрешности определения координат характерной точки (Mt), м
		координаты, м		R, м	координаты, м		R, м			
		X	Y		X	Y				
1	2	3	4	5	6	7	8	9	10	11
—	н6510	—	—	—	580 189,85	2 177 811,52	—	Метод спутниковых геодезических измерений (определений)	0,10	$\sqrt{(0,04^2 + 0,09^2)} = 0,10$
	н6520	—	—	—	580 191,42	2 177 808,01	—			
	н6530	—	—	—	580 197,62	2 177 810,72	—			
	н6540	—	—	—	580 196,86	2 177 812,37	—			
	н6550	—	—	—	580 195,91	2 177 814,36	—			
	н6510	—	—	—	580 189,85	2 177 811,52	—			

**2. Характеристики здания, сооружения, объекта незавершенного строительства с кадастровым номером (обозначением) 53:23:0000000:7633**

№ п/п	Наименование характеристики	Значение характеристики
1	2	3
1	Вид объекта недвижимости	Здание

1	2	3
2	Ранее присвоенный государственный учетный номер здания, сооружения, объекта незавершенного строительства (кадастровый, инвентарный или условный номер)	Инвентарный номер 26906, Инвентарный номер 26906, Условный номер 53:23:8123202:0249:26906
3	Кадастровый номер земельного участка (земельных участков), в границах которого (которых) расположено здание, сооружение, объект незавершенного строительства	53:23:8123202:249
4	Номер кадастрового квартала (кадастровых кварталов), в пределах которого (которых) расположено здание, сооружение, объекта незавершенного строительства	53:23:8123202
5	Адрес здания, сооружения, объекта незавершенного строительства	Российская Федерация, Новгородская область, Великий Новгород г.о., Великий Новгород г, 2 комплекс гаражей по пр Александра Корсунова тер, гараж 193Б
	Местоположение здания, сооружения, объекта незавершенного строительства	—
	Дополнительные сведения о местоположении	—
6	Иные сведения	—

### 1. Сведения о характерных точках контура

вид объекта недвижимости (здание, сооружение, объект незавершенного строительства)

кадастровый номер (обозначение) 53:23:0000000:7647

Зона № 2

Номер контура	Номера характерных точек контура	Существующие			Уточненные			Метод определения координат	Средняя квадратическая погрешность определения координат характерной точки (Mt), м	Формулы, примененные для расчета средней квадратической погрешности определения координат характерной точки (Mt), м
		координаты, м		R, м	координаты, м		R, м			
		X	Y		X	Y				
1	2	3	4	5	6	7	8	9	10	11
—	н6840	—	—	—	580 246,25	2 177 755,22	—	Метод спутниковых геодезических измерений (определений)	0,10	$\sqrt{(0,04^2 + 0,09^2)} = 0,10$
	н6850	—	—	—	580 249,45	2 177 750,77	—			



1	2	3	4	5	6	7	8	9	10	11
—	н6860	—	—	—	580 254,30	2 177 754,21	—	Метод спутниковых геодезических измерений (определений)	0,10	$\sqrt{(0,04^2 + 0,09^2)} = 0,10$
	н6870	—	—	—	580 251,10	2 177 758,28	—			
	н6840	—	—	—	580 246,25	2 177 755,22	—			

**2. Характеристики здания, сооружения, объекта незавершенного строительства с кадастровым номером (обозначением) 53:23:0000000:7647**

№ п/п	Наименование характеристики	Значение характеристики
1	2	3
1	Вид объекта недвижимости	Здание
2	Ранее присвоенный государственный учетный номер здания, сооружения, объекта незавершенного строительства (кадастровый, инвентарный или условный номер)	Инвентарный номер 30110, Инвентарный номер 30110, Условный номер 53:23:8123202:0338:30110\A
3	Кадастровый номер земельного участка (земельных участков), в границах которого (которых) расположено здание, сооружение, объект незавершенного строительства	53:23:8123202:338
4	Номер кадастрового квартала (кадастровых кварталов), в пределах которого (которых) расположено здание, сооружение, объекта незавершенного строительства	53:23:8123202
5	Адрес здания, сооружения, объекта незавершенного строительства	Российская Федерация, Новгородская область, Великий Новгород г.о., Великий Новгород г, 2 комплекс гаражей по пр Александра Корсунова тер, гараж 90
	Местоположение здания, сооружения, объекта незавершенного строительства	—
	Дополнительные сведения о местоположении	—
6	Иные сведения	—

**1. Сведения о характерных точках контура**

вид объекта недвижимости (здание, сооружение, объект незавершенного строительства)

кадастровый номер (обозначение) 53:23:0000000:7682

Зона № 2

Номер контура	Номера характерных точек контура	Существующие			Уточненные			Метод определения координат	Средняя квадратическая погрешность определения координат характерной точки (Mt), м	Формулы, примененные для расчета средней квадратической погрешности определения координат характерной точки (Mt), м
		координаты, м		R, м	координаты, м		R, м			
		X	Y		X	Y				
1	2	3	4	5	6	7	8	9	10	11
—	н7140	—	—	—	580 168,35	2 177 756,55	—	Метод спутниковых геодезических измерений (определений)	0,10	$\sqrt{(0,04^2 + 0,09^2)} = 0,10$
	н7150	—	—	—	580 174,33	2 177 759,16	—			
	н7160	—	—	—	580 172,93	2 177 762,42	—			
	н7170	—	—	—	580 166,85	2 177 759,96	—			
	н7140	—	—	—	580 168,35	2 177 756,55	—			

**2. Характеристики здания, сооружения, объекта незавершенного строительства с кадастровым номером (обозначением) 53:23:0000000:7682**

№ п/п	Наименование характеристики	Значение характеристики
1	2	3
1	Вид объекта недвижимости	Здание
2	Ранее присвоенный государственный учетный номер здания, сооружения, объекта незавершенного строительства (кадастровый, инвентарный или условный номер)	Инвентарный номер 2, Условный номер 53:23:8123202:0101:26927

1	2	3
3	Кадастровый номер земельного участка (земельных участков), в границах которого (которых) расположено здание, сооружение, объект незавершенного строительства	53:23:8123202:101
4	Номер кадастрового квартала (кадастровых кварталов), в пределах которого (которых) расположено здание, сооружение, объекта незавершенного строительства	53:23:8123202
5	Адрес здания, сооружения, объекта незавершенного строительства	Российская Федерация, Новгородская область, Великий Новгород г.о., Великий Новгород г, 2 комплекс гаражей по пр Александра Корсунова тер, гараж 237
	Местоположение здания, сооружения, объекта незавершенного строительства	—
	Дополнительные сведения о местоположении	—
6	Иные сведения	—

### 1. Сведения о характерных точках контура

вид объекта недвижимости (здание, сооружение, объект незавершенного строительства)

кадастровый номер (обозначение) 53:23:0000000:7755

Зона № 2

Номер контура	Номера характерных точек контура	Существующие			Уточненные			Метод определения координат	Средняя квадратическая погрешность определения координат характерной точки (Mt), м	Формулы, примененные для расчета средней квадратической погрешности определения координат характерной точки (Mt), м
		координаты, м		R, м	координаты, м		R, м			
		X	Y		X	Y				
1	2	3	4	5	6	7	8	9	10	11
—	н9710	—	—	—	580 317,16	2 177 748,15	—	Метод спутниковых геодезических измерений (определений)	0,10	$\sqrt{(0,04^2 + 0,09^2)} = 0,10$
	н9720	—	—	—	580 311,75	2 177 744,76	—			
	н9730	—	—	—	580 313,66	2 177 741,90	—			

1	2	3	4	5	6	7	8	9	10	11
—	н9740	—	—	—	580 318,92	2 177 745,21	—	Метод спутниковых геодезических измерений (определений)	0,10	$\sqrt{(0,04^2 + 0,09^2)} = 0,10$
	н9710	—	—	—	580 317,16	2 177 748,15	—			

**2. Характеристики здания, сооружения, объекта незавершенного строительства с кадастровым номером (обозначением) 53:23:0000000:7755**

№ п/п	Наименование характеристики	Значение характеристики
1	2	3
1	Вид объекта недвижимости	Здание
2	Ранее присвоенный государственный учетный номер здания, сооружения, объекта незавершенного строительства (кадастровый, инвентарный или условный номер)	Инвентарный номер ., Условный номер 53:23:8123202:0387:39054\A
3	Кадастровый номер земельного участка (земельных участков), в границах которого (которых) расположено здание, сооружение, объект незавершенного строительства	53:23:8123202:387
4	Номер кадастрового квартала (кадастровых кварталов), в пределах которого (которых) расположено здание, сооружение, объекта незавершенного строительства	53:23:8123202
5	Адрес здания, сооружения, объекта незавершенного строительства	Российская Федерация, Новгородская область, Великий Новгород г.о., Великий Новгород г, 2 комплекс гаражей по пр Александра Корсунова тер, гараж 123
	Местоположение здания, сооружения, объекта незавершенного строительства	—
	Дополнительные сведения о местоположении	—
6	Иные сведения	—

**1. Сведения о характерных точках контура**

вид объекта недвижимости (здание, сооружение, объект незавершенного строительства) \_\_\_\_\_

кадастровый номер (обозначение) 53:23:0000000:7762

Зона № 2

Номер контура	Номера характерных точек контура	Существующие			Уточненные			Метод определения координат	Средняя квадратическая погрешность определения координат характерной точки (Mt), м	Формулы, примененные для расчета средней квадратической погрешности определения координат характерной точки (Mt), м
		координаты, м		R, м	координаты, м		R, м			
		X	Y		X	Y				
1	2	3	4	5	6	7	8	9	10	11
—	н7440	—	—	—	580 186,65	2 177 758,86	—	Метод спутниковых геодезических измерений (определений)	0,10	$\sqrt{(0,04^2 + 0,09^2)} = 0,10$
	н7450	—	—	—	580 188,12	2 177 755,75	—			
	н7460	—	—	—	580 193,96	2 177 758,35	—			
	н7470	—	—	—	580 192,76	2 177 761,00	—			
	н7480	—	—	—	580 192,56	2 177 761,45	—			
	н7440	—	—	—	580 186,65	2 177 758,86	—			

**2. Характеристики здания, сооружения, объекта незавершенного строительства с кадастровым номером (обозначением) 53:23:0000000:7762**

№ п/п	Наименование характеристики	Значение характеристики
1	2	3
1	Вид объекта недвижимости	Здание

1	2	3
2	Ранее присвоенный государственный учетный номер здания, сооружения, объекта незавершенного строительства (кадастровый, инвентарный или условный номер)	Инвентарный номер 2, Условный номер 53:23:8123202:0150:38866
3	Кадастровый номер земельного участка (земельных участков), в границах которого (которых) расположено здание, сооружение, объект незавершенного строительства	53:23:8123202:150
4	Номер кадастрового квартала (кадастровых кварталов), в пределах которого (которых) расположено здание, сооружение, объекта незавершенного строительства	53:23:8123202
5	Адрес здания, сооружения, объекта незавершенного строительства	Российская Федерация, Новгородская область, Великий Новгород г.о., Великий Новгород г, 2 комплекс гаражей по пр Александра Корсунова тер, гараж 216
	Местоположение здания, сооружения, объекта незавершенного строительства	—
	Дополнительные сведения о местоположении	—
6	Иные сведения	—

### 1. Сведения о характерных точках контура

вид объекта недвижимости (здание, сооружение, объект незавершенного строительства)

кадастровый номер (обозначение) 53:23:0000000:7771

Зона № 2

Номер контура	Номера характерных точек контура	Существующие			Уточненные			Метод определения координат	Средняя квадратическая погрешность определения координат характерной точки (Mt), м	Формулы, примененные для расчета средней квадратической погрешности определения координат характерной точки (Mt), м
		координаты, м		R, м	координаты, м		R, м			
		X	Y		X	Y				
1	2	3	4	5	6	7	8	9	10	11
—	н7780	—	—	—	580 214,12	2 177 772,92	—	Метод спутниковых геодезических измерений (определений)	0,10	$\sqrt{(0,04^2 + 0,09^2)} = 0,10$
	н7790	—	—	—	580 212,71	2 177 776,11	—			

1	2	3	4	5	6	7	8	9	10	11
—	н7800	—	—	—	580 212,61	2 177 776,06	—	Метод спутниковых геодезических измерений (определений)	0,10	$\sqrt{(0,04^2 + 0,09^2)} = 0,10$
	н7810	—	—	—	580 206,50	2 177 773,48	—			
	н7820	—	—	—	580 207,89	2 177 770,31	—			
	н7780	—	—	—	580 214,12	2 177 772,92	—			

**2. Характеристики здания, сооружения, объекта незавершенного строительства с кадастровым номером (обозначением) 53:23:0000000:7771**

№ п/п	Наименование характеристики	Значение характеристики
1	2	3
1	Вид объекта недвижимости	Здание
2	Ранее присвоенный государственный учетный номер здания, сооружения, объекта незавершенного строительства (кадастровый, инвентарный или условный номер)	Инвентарный номер 38995, Условный номер 53:23:8123202:0238:38995\A
3	Кадастровый номер земельного участка (земельных участков), в границах которого (которых) расположено здание, сооружение, объект незавершенного строительства	53:23:8123202:238
4	Номер кадастрового квартала (кадастровых кварталов), в пределах которого (которых) расположено здание, сооружение, объекта незавершенного строительства	53:23:8123202
5	Адрес здания, сооружения, объекта незавершенного строительства	Российская Федерация, Новгородская область, Великий Новгород г.о., Великий Новгород г, 2 комплекс гаражей по пр Александра Корсунова тер, гараж 184
	Местоположение здания, сооружения, объекта незавершенного строительства	—
	Дополнительные сведения о местоположении	—
6	Иные сведения	—

**1. Сведения о характерных точках контура**

вид объекта недвижимости (здание, сооружение, объект незавершенного строительства)

кадастровый номер (обозначение) 53:23:0000000:7839

Зона № 2

Номер контура	Номера характерных точек контура	Существующие			Уточненные			Метод определения координат	Средняя квадратическая погрешность определения координат характерной точки (Mt), м	Формулы, примененные для расчета средней квадратической погрешности определения координат характерной точки (Mt), м
		координаты, м		R, м	координаты, м		R, м			
		X	Y		X	Y				
1	2	3	4	5	6	7	8	9	10	11
—	н8440	—	—	—	580 230,13	2 177 690,36	—	Метод спутниковых геодезических измерений (определений)	0,10	$\sqrt{(0,04^2 + 0,09^2)} = 0,10$
	н8450	—	—	—	580 228,02	2 177 693,45	—			
	н8460	—	—	—	580 222,56	2 177 689,79	—			
	н8470	—	—	—	580 224,74	2 177 686,63	—			
	н8440	—	—	—	580 230,13	2 177 690,36	—			

**2. Характеристики здания, сооружения, объекта незавершенного строительства с кадастровым номером (обозначением) 53:23:0000000:7839**

№ п/п	Наименование характеристики	Значение характеристики
1	2	3
1	Вид объекта недвижимости	Здание
2	Ранее присвоенный государственный учетный номер здания, сооружения, объекта незавершенного строительства (кадастровый, инвентарный или условный номер)	Инвентарный номер 2, Условный номер 53:23:8123202:0131:26767



1	2	3
3	Кадастровый номер земельного участка (земельных участков), в границах которого (которых) расположено здание, сооружение, объект незавершенного строительства	53:23:8123202:131
4	Номер кадастрового квартала (кадастровых кварталов), в пределах которого (которых) расположено здание, сооружение, объекта незавершенного строительства	53:23:8123202
5	Адрес здания, сооружения, объекта незавершенного строительства	Российская Федерация, Новгородская область, Великий Новгород г.о., Великий Новгород г, 2 комплекс гаражей по пр Александра Корсунова тер, гараж 4
	Местоположение здания, сооружения, объекта незавершенного строительства	—
	Дополнительные сведения о местоположении	—
6	Иные сведения	—

### 1. Сведения о характерных точках контура

вид объекта недвижимости (здание, сооружение, объект незавершенного строительства)

кадастровый номер (обозначение) 53:23:0000000:7844

Зона №		2									
Номер контура	Номера характерных точек контура	Существующие			Уточненные			Метод определения координат	Средняя квадратическая погрешность определения координат характерной точки (Mt), м	Формулы, примененные для расчета средней квадратической погрешности определения координат характерной точки (Mt), м	
		координаты, м		R, м	координаты, м		R, м				
		X	Y	R, м	X	Y	R, м				
1	2	3	4	5	6	7	8	9	10	11	
—	н8120	—	—	—	580 262,23	2 177 785,29	—	Метод спутниковых геодезических измерений (определений)	0,10	$\sqrt{(0,04^2 + 0,09^2)} = 0,10$	
	н8130	—	—	—	580 267,39	2 177 788,73	—				
	н8140	—	—	—	580 265,24	2 177 792,13	—				

1	2	3	4	5	6	7	8	9	10	11
—	н8150	—	—	—	580 259,98	2 177 788,71	—	Метод спутниковых геодезических измерений (определений)	0,10	$\sqrt{(0,04^2 + 0,09^2)} = 0,10$
	н8160	—	—	—	580 260,20	2 177 788,37	—			
	н8120	—	—	—	580 262,23	2 177 785,29	—			

**2. Характеристики здания, сооружения, объекта незавершенного строительства с кадастровым номером (обозначением) 53:23:0000000:7844**

№ п/п	Наименование характеристики	Значение характеристики
1	2	3
1	Вид объекта недвижимости	Здание
2	Ранее присвоенный государственный учетный номер здания, сооружения, объекта незавершенного строительства (кадастровый, инвентарный или условный номер)	Инвентарный номер 2, Условный номер 53:23:8123202:0366:39039
3	Кадастровый номер земельного участка (земельных участков), в границах которого (которых) расположено здание, сооружение, объект незавершенного строительства	53:23:8123202:366
4	Номер кадастрового квартала (кадастровых кварталов), в пределах которого (которых) расположено здание, сооружение, объекта незавершенного строительства	53:23:8123202
5	Адрес здания, сооружения, объекта незавершенного строительства	Российская Федерация, Новгородская область, Великий Новгород г.о., Великий Новгород г, 2 комплекс гаражей по пр Александра Корсунова тер, гараж 285
	Местоположение здания, сооружения, объекта незавершенного строительства	—
	Дополнительные сведения о местоположении	—
6	Иные сведения	—

**1. Сведения о характерных точках контура**

вид объекта недвижимости (здание, сооружение, объект незавершенного строительства)

кадастровый номер (обозначение) 53:23:0000000:7898

Зона № 2

Номер контура	Номера характерных точек контура	Существующие			Уточненные			Метод определения координат	Средняя квадратическая погрешность определения координат характерной точки (Mt), м	Формулы, примененные для расчета средней квадратической погрешности определения координат характерной точки (Mt), м
		координаты, м		R, м	координаты, м		R, м			
		X	Y		X	Y				
1	2	3	4	5	6	7	8	9	10	11
—	н8810	—	—	—	580 193,78	2 177 705,11	—	Метод спутниковых геодезических измерений (определений)	0,10	$\sqrt{(0,04^2 + 0,09^2)} = 0,10$
	н8820	—	—	—	580 194,00	2 177 704,76	—			
	н8830	—	—	—	580 195,52	2 177 702,33	—			
	н8840	—	—	—	580 201,05	2 177 705,87	—			
	н8850	—	—	—	580 199,26	2 177 708,63	—			
	н8810	—	—	—	580 193,78	2 177 705,11	—			

**2. Характеристики здания, сооружения, объекта незавершенного строительства с кадастровым номером (обозначением) 53:23:0000000:7898**

№ п/п	Наименование характеристики	Значение характеристики
1	2	3
1	Вид объекта недвижимости	Здание

1	2	3
2	Ранее присвоенный государственный учетный номер здания, сооружения, объекта незавершенного строительства (кадастровый, инвентарный или условный номер)	Инвентарный номер 26776, Условный номер 53:23:8123202:0115:26776
3	Кадастровый номер земельного участка (земельных участков), в границах которого (которых) расположено здание, сооружение, объект незавершенного строительства	53:23:8123202:115
4	Номер кадастрового квартала (кадастровых кварталов), в пределах которого (которых) расположено здание, сооружение, объекта незавершенного строительства	53:23:8123202
5	Адрес здания, сооружения, объекта незавершенного строительства	Российская Федерация, Новгородская область, Великий Новгород г.о., Великий Новгород г, 2 комплекс гаражей по пр Александра Корсунова тер, гараж 11к
	Местоположение здания, сооружения, объекта незавершенного строительства	—
	Дополнительные сведения о местоположении	—
6	Иные сведения	—

### 1. Сведения о характерных точках контура

вид объекта недвижимости (здание, сооружение, объект незавершенного строительства)

кадастровый номер (обозначение) 53:23:0000000:7917

Зона № 2

Номер контура	Номера характерных точек контура	Существующие			Уточненные			Метод определения координат	Средняя квадратическая погрешность определения координат характерной точки (Mt), м	Формулы, примененные для расчета средней квадратической погрешности определения координат характерной точки (Mt), м
		координаты, м		R, м	координаты, м		R, м			
		X	Y		X	Y				
1	2	3	4	5	6	7	8	9	10	11
—	н8860	—	—	—	580 125,41	2 177 738,72	—	Метод спутниковых геодезических измерений (определений)	0,10	$\sqrt{(0,04^2 + 0,09^2)} = 0,10$
	н8870	—	—	—	580 126,58	2 177 735,82	—			

1	2	3	4	5	6	7	8	9	10	11
—	н8880	—	—	—	580 132,59	2 177 738,24	—	Метод спутниковых геодезических измерений (определений)	0,10	$\sqrt{(0,04^2 + 0,09^2)} = 0,10$
	н8890	—	—	—	580 131,38	2 177 741,32	—			
	н8860	—	—	—	580 125,41	2 177 738,72	—			

**2. Характеристики здания, сооружения, объекта незавершенного строительства с кадастровым номером (обозначением) 53:23:0000000:7917**

№ п/п	Наименование характеристики	Значение характеристики
1	2	3
1	Вид объекта недвижимости	Здание
2	Ранее присвоенный государственный учетный номер здания, сооружения, объекта незавершенного строительства (кадастровый, инвентарный или условный номер)	Инвентарный номер 2, Условный номер 53:23:8123202:0008:39080
3	Кадастровый номер земельного участка (земельных участков), в границах которого (которых) расположено здание, сооружение, объект незавершенного строительства	53:23:8123202:8
4	Номер кадастрового квартала (кадастровых кварталов), в пределах которого (которых) расположено здание, сооружение, объекта незавершенного строительства	53:23:8123202
5	Адрес здания, сооружения, объекта незавершенного строительства	Российская Федерация, Новгородская область, Великий Новгород г.о., Великий Новгород г, 2 комплекс гаражей по пр Александра Корсунова тер, гараж 26
	Местоположение здания, сооружения, объекта незавершенного строительства	—
	Дополнительные сведения о местоположении	—
6	Иные сведения	—

**1. Сведения о характерных точках контура**

вид объекта недвижимости (здание, сооружение, объект незавершенного строительства)

кадастровый номер (обозначение) 53:23:0000000:7943

Зона № 2

Номер контура	Номера характерных точек контура	Существующие			Уточненные			Метод определения координат	Средняя квадратическая погрешность определения координат характерной точки (Mt), м	Формулы, примененные для расчета средней квадратической погрешности определения координат характерной точки (Mt), м
		координаты, м		R, м	координаты, м		R, м			
		X	Y		X	Y				
1	2	3	4	5	6	7	8	9	10	11
—	н9400	—	—	—	580 300,13	2 177 774,51	—	Метод спутниковых геодезических измерений (определений)	0,10	$\sqrt{(0,04^2 + 0,09^2)} = 0,10$
	н9410	—	—	—	580 294,51	2 177 770,77	—			
	н9420	—	—	—	580 296,45	2 177 767,84	—			
	н9430	—	—	—	580 302,05	2 177 771,51	—			
	н9400	—	—	—	580 300,13	2 177 774,51	—			

**2. Характеристики здания, сооружения, объекта незавершенного строительства с кадастровым номером (обозначением) 53:23:0000000:7943**

№ п/п	Наименование характеристики	Значение характеристики
1	2	3
1	Вид объекта недвижимости	Здание
2	Ранее присвоенный государственный учетный номер здания, сооружения, объекта незавершенного строительства (кадастровый, инвентарный или условный номер)	Инвентарный номер 26864, Условный номер 53:23:8123202:0396:26864\A

1	2	3
3	Кадастровый номер земельного участка (земельных участков), в границах которого (которых) расположено здание, сооружение, объект незавершенного строительства	53:23:8123202:396
4	Номер кадастрового квартала (кадастровых кварталов), в пределах которого (которых) расположено здание, сооружение, объекта незавершенного строительства	53:23:8123202
5	Адрес здания, сооружения, объекта незавершенного строительства	Российская Федерация, Новгородская область, Великий Новгород г.о., Великий Новгород г, 2 комплекс гаражей по пр Александра Корсунова тер, гараж 132
	Местоположение здания, сооружения, объекта незавершенного строительства	—
	Дополнительные сведения о местоположении	—
6	Иные сведения	—

### 1. Сведения о характерных точках контура

вид объекта недвижимости (здание, сооружение, объект незавершенного строительства)

кадастровый номер (обозначение) 53:23:0000000:7950

Зона № 2

Номер контура	Номера характерных точек контура	Существующие			Уточненные			Метод определения координат	Средняя квадратическая погрешность определения координат характерной точки (Mt), м	Формулы, примененные для расчета средней квадратической погрешности определения координат характерной точки (Mt), м
		координаты, м		R, м	координаты, м		R, м			
		X	Y		X	Y				
1	2	3	4	5	6	7	8	9	10	11
—	н1002О	—	—	—	580 266,56	2 177 726,97	—	Метод спутниковых геодезических измерений (определений)	0,10	$\sqrt{(0,04^2 + 0,09^2)} = 0,10$
	н1003О	—	—	—	580 261,19	2 177 723,01	—			
	н1004О	—	—	—	580 263,14	2 177 720,33	—			

1	2	3	4	5	6	7	8	9	10	11
—	н1005О	—	—	—	580 268,53	2 177 724,23	—	Метод спутниковых геодезических измерений (определений)	0,10	$\sqrt{(0,04^2 + 0,09^2)} = 0,10$
	н1002О	—	—	—	580 266,56	2 177 726,97	—			

**2. Характеристики здания, сооружения, объекта незавершенного строительства с кадастровым номером (обозначением) 53:23:0000000:7950**

№ п/п	Наименование характеристики	Значение характеристики
1	2	3
1	Вид объекта недвижимости	Здание
2	Ранее присвоенный государственный учетный номер здания, сооружения, объекта незавершенного строительства (кадастровый, инвентарный или условный номер)	Инвентарный номер 38106, Условный номер 53:23:8123202:0293:38106\A
3	Кадастровый номер земельного участка (земельных участков), в границах которого (которых) расположено здание, сооружение, объект незавершенного строительства	53:23:8123202:293
4	Номер кадастрового квартала (кадастровых кварталов), в пределах которого (которых) расположено здание, сооружение, объекта незавершенного строительства	53:23:8123202
5	Адрес здания, сооружения, объекта незавершенного строительства	Российская Федерация, Новгородская область, Великий Новгород г.о., Великий Новгород г, 2 комплекс гаражей по пр Александра Корсунова тер, гараж 66
	Местоположение здания, сооружения, объекта незавершенного строительства	—
	Дополнительные сведения о местоположении	—
6	Иные сведения	—



**1. Сведения о характерных точках контура**

вид объекта недвижимости (здание, сооружение, объект незавершенного строительства)

кадастровый номер (обозначение) 53:23:0000000:7951

Зона № 2

Номер контура	Номера характерных точек контура	Существующие			Уточненные			Метод определения координат	Средняя квадратическая погрешность определения координат характерной точки (Mt), м	Формулы, примененные для расчета средней квадратической погрешности определения координат характерной точки (Mt), м
		координаты, м		R, м	координаты, м		R, м			
		X	Y		X	Y				
1	2	3	4	5	6	7	8	9	10	11
—	н10360	—	—	—	580 250,62	2 177 801,34	—	Метод спутниковых геодезических измерений (определений)	0,10	$\sqrt{(0,04^2 + 0,09^2)} = 0,10$
	н10370	—	—	—	580 246,39	2 177 797,54	—			
	н10380	—	—	—	580 248,28	2 177 794,62	—			
	н10390	—	—	—	580 252,84	2 177 797,82	—			
	н10360	—	—	—	580 250,62	2 177 801,34	—			

**2. Характеристики здания, сооружения, объекта незавершенного строительства с кадастровым номером (обозначением) 53:23:0000000:7951**

№ п/п	Наименование характеристики	Значение характеристики
1	2	3
1	Вид объекта недвижимости	Здание
2	Ранее присвоенный государственный учетный номер здания, сооружения, объекта незавершенного строительства (кадастровый, инвентарный или условный номер)	Инвентарный номер 39102, Условный номер 53:23:8123202:0361:39102\A

1	2	3
3	Кадастровый номер земельного участка (земельных участков), в границах которого (которых) расположено здание, сооружение, объект незавершенного строительства	53:23:8123202:361
4	Номер кадастрового квартала (кадастровых кварталов), в пределах которого (которых) расположено здание, сооружение, объекта незавершенного строительства	53:23:0000000
5	Адрес здания, сооружения, объекта незавершенного строительства	Российская Федерация, Новгородская область, Великий Новгород г.о., Великий Новгород г, 2 комплекс гаражей по пр Александра Корсунова тер, гараж 294
	Местоположение здания, сооружения, объекта незавершенного строительства	—
	Дополнительные сведения о местоположении	—
6	Иные сведения	—

### 1. Сведения о характерных точках контура

вид объекта недвижимости (здание, сооружение, объект незавершенного строительства)

кадастровый номер (обозначение) 53:23:0000000:7961

Зона № 2

Номер контура	Номера характерных точек контура	Существующие			Уточненные			Метод определения координат	Средняя квадратическая погрешность определения координат характерной точки (Mt), м	Формулы, примененные для расчета средней квадратической погрешности определения координат характерной точки (Mt), м
		координаты, м		R, м	координаты, м		R, м			
		X	Y		X	Y				
1	2	3	4	5	6	7	8	9	10	11
—	н10680	—	—	—	580 189,95	2 177 710,89	—	Метод спутниковых геодезических измерений (определений)	0,10	$\sqrt{(0,04^2 + 0,09^2)} = 0,10$
	н10690	—	—	—	580 191,70	2 177 708,07	—			
	н10700	—	—	—	580 191,86	2 177 708,17	—			

1	2	3	4	5	6	7	8	9	10	11
—	н1071О	—	—	—	580 197,28	2 177 711,69	—	Метод спутниковых геодезических измерений (определений)	0,10	$\sqrt{(0,04^2 + 0,09^2)} = 0,10$
	н1072О	—	—	—	580 195,47	2 177 714,49	—			
	н1068О	—	—	—	580 189,95	2 177 710,89	—			

**2. Характеристики здания, сооружения, объекта незавершенного строительства с кадастровым номером (обозначением) 53:23:0000000:7961**

№ п/п	Наименование характеристики	Значение характеристики
1	2	3
1	Вид объекта недвижимости	Здание
2	Ранее присвоенный государственный учетный номер здания, сооружения, объекта незавершенного строительства (кадастровый, инвентарный или условный номер)	Инвентарный номер 29647, Кадастровый номер 53:23:8123202:0113:29647\A
3	Кадастровый номер земельного участка (земельных участков), в границах которого (которых) расположено здание, сооружение, объект незавершенного строительства	53:23:8123202:113
4	Номер кадастрового квартала (кадастровых кварталов), в пределах которого (которых) расположено здание, сооружение, объекта незавершенного строительства	53:23:8123202
5	Адрес здания, сооружения, объекта незавершенного строительства	Российская Федерация, Новгородская область, Великий Новгород г.о., Великий Новгород г, 2 комплекс гаражей по пр Александра Корсунова тер, гараж 13к
	Местоположение здания, сооружения, объекта незавершенного строительства	—
	Дополнительные сведения о местоположении	—
6	Иные сведения	—

**1. Сведения о характерных точках контура**

вид объекта недвижимости (здание, сооружение, объект незавершенного строительства)

кадастровый номер (обозначение) 53:23:0000000:7971

Зона № 2

Номер контура	Номера характерных точек контура	Существующие			Уточненные			Метод определения координат	Средняя квадратическая погрешность определения координат характерной точки (Mt), м	Формулы, примененные для расчета средней квадратической погрешности определения координат характерной точки (Mt), м
		координаты, м		R, м	координаты, м		R, м			
		X	Y		X	Y				
1	2	3	4	5	6	7	8	9	10	11
—	н1121О	—	—	—	580 228,02	2 177 693,45	—	Метод спутниковых геодезических измерений (определений)	0,10	$\sqrt{(0,04^2 + 0,09^2)} = 0,10$
	н1122О	—	—	—	580 226,03	2 177 696,47	—			
	н1123О	—	—	—	580 220,49	2 177 692,79	—			
	н1124О	—	—	—	580 222,56	2 177 689,79	—			
	н1121О	—	—	—	580 228,02	2 177 693,45	—			

**2. Характеристики здания, сооружения, объекта незавершенного строительства с кадастровым номером (обозначением) 53:23:0000000:7971**

№ п/п	Наименование характеристики	Значение характеристики
1	2	3
1	Вид объекта недвижимости	Здание
2	Ранее присвоенный государственный учетный номер здания, сооружения, объекта незавершенного строительства (кадастровый, инвентарный или условный номер)	Инвентарный номер 2, Условный номер 53:23:8123202:0132:38620

1	2	3
3	Кадастровый номер земельного участка (земельных участков), в границах которого (которых) расположено здание, сооружение, объект незавершенного строительства	53:23:8123202:132
4	Номер кадастрового квартала (кадастровых кварталов), в пределах которого (которых) расположено здание, сооружение, объекта незавершенного строительства	53:23:8123202
5	Адрес здания, сооружения, объекта незавершенного строительства	Российская Федерация, Новгородская область, Великий Новгород г.о., Великий Новгород г, 2 комплекс гаражей по пр Александра Корсунова тер, гараж 5
	Местоположение здания, сооружения, объекта незавершенного строительства	—
	Дополнительные сведения о местоположении	—
6	Иные сведения	—

### 1. Сведения о характерных точках контура

вид объекта недвижимости (здание, сооружение, объект незавершенного строительства)

кадастровый номер (обозначение) 53:23:0000000:7972

Зона № 2

Номер контура	Номера характерных точек контура	Существующие			Уточненные			Метод определения координат	Средняя квадратическая погрешность определения координат характерной точки (Mt), м	Формулы, примененные для расчета средней квадратической погрешности определения координат характерной точки (Mt), м
		координаты, м		R, м	координаты, м		R, м			
		X	Y		X	Y				
1	2	3	4	5	6	7	8	9	10	11
—	н10950	—	—	—	580 157,66	2 177 780,85	—	Метод спутниковых геодезических измерений (определений)	0,10	$\sqrt{(0,04^2 + 0,09^2)} = 0,10$
	н10960	—	—	—	580 156,26	2 177 784,00	—			
	н10970	—	—	—	580 156,01	2 177 784,59	—			

1	2	3	4	5	6	7	8	9	10	11
—	н10980	—	—	—	580 150,33	2 177 782,10	—	Метод спутниковых геодезических измерений (определений)	0,10	$\sqrt{(0,04^2 + 0,09^2)} = 0,10$
	н10990	—	—	—	580 151,96	2 177 778,33	—			
	н10950	—	—	—	580 157,66	2 177 780,85	—			

**2. Характеристики здания, сооружения, объекта незавершенного строительства с кадастровым номером (обозначением) 53:23:0000000:7972**

№ п/п	Наименование характеристики	Значение характеристики
1	2	3
1	Вид объекта недвижимости	Здание
2	Ранее присвоенный государственный учетный номер здания, сооружения, объекта незавершенного строительства (кадастровый, инвентарный или условный номер)	Инвентарный номер 26936, Условный номер 53:23:8123202:0078:26936\A
3	Кадастровый номер земельного участка (земельных участков), в границах которого (которых) расположено здание, сооружение, объект незавершенного строительства	53:23:8123202:78
4	Номер кадастрового квартала (кадастровых кварталов), в пределах которого (которых) расположено здание, сооружение, объекта незавершенного строительства	53:23:8123202
5	Адрес здания, сооружения, объекта незавершенного строительства	Российская Федерация, Новгородская область, Великий Новгород г.о., Великий Новгород г, 2 комплекс гаражей по пр Александра Корсунова тер, гараж 258
	Местоположение здания, сооружения, объекта незавершенного строительства	—
	Дополнительные сведения о местоположении	—
6	Иные сведения	—

**1. Сведения о характерных точках контура**

вид объекта недвижимости (здание, сооружение, объект незавершенного строительства)

кадастровый номер (обозначение) 53:23:0000000:7979

Зона № 2

Номер контура	Номера характерных точек контура	Существующие			Уточненные			Метод определения координат	Средняя квадратическая погрешность определения координат характерной точки (Mt), м	Формулы, примененные для расчета средней квадратической погрешности определения координат характерной точки (Mt), м
		координаты, м		R, м	координаты, м		R, м			
		X	Y		X	Y				
1	2	3	4	5	6	7	8	9	10	11
—	н12440	—	—	—	580 159,40	2 177 776,88	—	Метод спутниковых геодезических измерений (определений)	0,10	$\sqrt{(0,04^2 + 0,09^2)} = 0,10$
	н12450	—	—	—	580 157,66	2 177 780,85	—			
	н12460	—	—	—	580 151,96	2 177 778,33	—			
	н12470	—	—	—	580 153,72	2 177 774,28	—			
	н12440	—	—	—	580 159,40	2 177 776,88	—			

**2. Характеристики здания, сооружения, объекта незавершенного строительства с кадастровым номером (обозначением) 53:23:0000000:7979**

№ п/п	Наименование характеристики	Значение характеристики
1	2	3
1	Вид объекта недвижимости	Здание
2	Ранее присвоенный государственный учетный номер здания, сооружения, объекта незавершенного строительства (кадастровый, инвентарный или условный номер)	Инвентарный номер 38986, Условный номер 53:23:8123202:0266:38986\A

1	2	3
3	Кадастровый номер земельного участка (земельных участков), в границах которого (которых) расположено здание, сооружение, объект незавершенного строительства	53:23:8123202:266
4	Номер кадастрового квартала (кадастровых кварталов), в пределах которого (которых) расположено здание, сооружение, объекта незавершенного строительства	53:23:8123202
5	Адрес здания, сооружения, объекта незавершенного строительства	Российская Федерация, Новгородская область, Великий Новгород г.о., Великий Новгород г, 2 комплекс гаражей по пр Александра Корсунова тер, гараж 172
	Местоположение здания, сооружения, объекта незавершенного строительства	—
	Дополнительные сведения о местоположении	—
6	Иные сведения	—

### 1. Сведения о характерных точках контура

вид объекта недвижимости (здание, сооружение, объект незавершенного строительства)

кадастровый номер (обозначение) 53:23:0000000:8079

Зона № 2

Номер контура	Номера характерных точек контура	Существующие			Уточненные			Метод определения координат	Средняя квадратическая погрешность определения координат характерной точки (Mt), м	Формулы, примененные для расчета средней квадратической погрешности определения координат характерной точки (Mt), м
		координаты, м		R, м	координаты, м		R, м			
		X	Y		X	Y				
1	2	3	4	5	6	7	8	9	10	11
—	н12140	—	—	—	580 262,23	2 177 785,29	—	Метод спутниковых геодезических измерений (определений)	0,10	$\sqrt{(0,04^2 + 0,09^2)} = 0,10$
	н12150	—	—	—	580 260,20	2 177 788,37	—			
	н12160	—	—	—	580 254,65	2 177 784,81	—			



1	2	3	4	5	6	7	8	9	10	11
—	н12170	—	—	—	580 256,66	2 177 781,69	—	Метод спутниковых геодезических измерений (определений)	0,10	$\sqrt{(0,04^2 + 0,09^2)} = 0,10$
	н12140	—	—	—	580 262,23	2 177 785,29	—			

**2. Характеристики здания, сооружения, объекта незавершенного строительства с кадастровым номером (обозначением) 53:23:0000000:8079**

№ п/п	Наименование характеристики	Значение характеристики
1	2	3
1	Вид объекта недвижимости	Здание
2	Ранее присвоенный государственный учетный номер здания, сооружения, объекта незавершенного строительства (кадастровый, инвентарный или условный номер)	Инвентарный номер 2, Условный номер 53:23:8123202:0357:39036
3	Кадастровый номер земельного участка (земельных участков), в границах которого (которых) расположено здание, сооружение, объект незавершенного строительства	53:23:8123202:357
4	Номер кадастрового квартала (кадастровых кварталов), в пределах которого (которых) расположено здание, сооружение, объекта незавершенного строительства	53:23:8123202
5	Адрес здания, сооружения, объекта незавершенного строительства	Российская Федерация, Новгородская область, Великий Новгород г.о., Великий Новгород г, 2 комплекс гаражей по пр Александра Корсунова тер, гараж 282
	Местоположение здания, сооружения, объекта незавершенного строительства	—
	Дополнительные сведения о местоположении	—
6	Иные сведения	—

**1. Сведения о характерных точках контура**

вид объекта недвижимости (здание, сооружение, объект незавершенного строительства) \_\_\_\_\_

кадастровый номер (обозначение) 53:23:0000000:8101

Зона № 2

Номер контура	Номера характерных точек контура	Существующие			Уточненные			Метод определения координат	Средняя квадратическая погрешность определения координат характерной точки (Mt), м	Формулы, примененные для расчета средней квадратической погрешности определения координат характерной точки (Mt), м
		координаты, м		R, м	координаты, м		R, м			
		X	Y		X	Y				
1	2	3	4	5	6	7	8	9	10	11
—	н1154O	—	—	—	580 216,04	2 177 769,50	—	Метод спутниковых геодезических измерений (определений)	0,10	$\sqrt{(0,04^2 + 0,09^2)} = 0,10$
	н1155O	—	—	—	580 214,44	2 177 773,06	—			
	н1156O	—	—	—	580 214,12	2 177 772,92	—			
	н1157O	—	—	—	580 207,89	2 177 770,31	—			
	н1158O	—	—	—	580 209,48	2 177 766,68	—			
	н1154O	—	—	—	580 216,04	2 177 769,50	—			

**2. Характеристики здания, сооружения, объекта незавершенного строительства с кадастровым номером (обозначением) 53:23:0000000:8101**

№ п/п	Наименование характеристики	Значение характеристики
1	2	3
1	Вид объекта недвижимости	Здание

1	2	3
2	Ранее присвоенный государственный учетный номер здания, сооружения, объекта незавершенного строительства (кадастровый, инвентарный или условный номер)	Инвентарный номер 38996, Инвентарный номер 38996, Условный номер 53:23:8123202:0237:38996\A
3	Кадастровый номер земельного участка (земельных участков), в границах которого (которых) расположено здание, сооружение, объект незавершенного строительства	53:23:8123202:237
4	Номер кадастрового квартала (кадастровых кварталов), в пределах которого (которых) расположено здание, сооружение, объекта незавершенного строительства	53:23:8123202
5	Адрес здания, сооружения, объекта незавершенного строительства	Российская Федерация, Новгородская область, Великий Новгород г.о., Великий Новгород г, 2 комплекс гаражей по пр Александра Корсунова тер, гараж 183
	Местоположение здания, сооружения, объекта незавершенного строительства	—
	Дополнительные сведения о местоположении	—
6	Иные сведения	—

### 1. Сведения о характерных точках контура

вид объекта недвижимости (здание, сооружение, объект незавершенного строительства)

кадастровый номер (обозначение) 53:23:0000000:9694

Зона № 2

Номер контура	Номера характерных точек контура	Существующие			Уточненные			Метод определения координат	Средняя квадратическая погрешность определения координат характерной точки (Mt), м	Формулы, примененные для расчета средней квадратической погрешности определения координат характерной точки (Mt), м
		координаты, м		R, м	координаты, м		R, м			
		X	Y		X	Y				
1	2	3	4	5	6	7	8	9	10	11
—	н11830	—	—	—	580 168,35	2 177 756,55	—	Метод спутниковых геодезических измерений (определений)	0,10	$\sqrt{(0,04^2 + 0,09^2)} = 0,10$
	н11840	—	—	—	580 166,85	2 177 759,96	—			

1	2	3	4	5	6	7	8	9	10	11
—	н1185О	—	—	—	580 161,00	2 177 757,52	—	Метод спутниковых геодезических измерений (определений)	0,10	$\sqrt{(0,04^2 + 0,09^2)} = 0,10$
	н1186О	—	—	—	580 162,45	2 177 754,16	—			
	н1183О	—	—	—	580 168,35	2 177 756,55	—			

**2. Характеристики здания, сооружения, объекта незавершенного строительства с кадастровым номером (обозначением) 53:23:0000000:9694**

№ п/п	Наименование характеристики	Значение характеристики
1	2	3
1	Вид объекта недвижимости	Здание
2	Ранее присвоенный государственный учетный номер здания, сооружения, объекта незавершенного строительства (кадастровый, инвентарный или условный номер)	Инвентарный номер -, Условный номер 53:23:8123202:0072:37628
3	Кадастровый номер земельного участка (земельных участков), в границах которого (которых) расположено здание, сооружение, объект незавершенного строительства	53:23:8123202:72
4	Номер кадастрового квартала (кадастровых кварталов), в пределах которого (которых) расположено здание, сооружение, объекта незавершенного строительства	53:23:8123202
5	Адрес здания, сооружения, объекта незавершенного строительства	Российская Федерация, Новгородская область, Великий Новгород г.о., Великий Новгород г, 2 комплекс гаражей по пр Александра Корсунова тер, гараж 252
	Местоположение здания, сооружения, объекта незавершенного строительства	—
	Дополнительные сведения о местоположении	—
6	Иные сведения	—

**1. Сведения о характерных точках контура**

вид объекта недвижимости (здание, сооружение, объект незавершенного строительства)

кадастровый номер (обозначение) 53:23:0000000:10399

Зона № 2

Номер контура	Номера характерных точек контура	Существующие			Уточненные			Метод определения координат	Средняя квадратическая погрешность определения координат характерной точки (Mt), м	Формулы, примененные для расчета средней квадратической погрешности определения координат характерной точки (Mt), м
		координаты, м		R, м	координаты, м		R, м			
		X	Y		X	Y				
1	2	3	4	5	6	7	8	9	10	11
—	н1339О	—	—	—	580 202,14	2 177 740,26	—	Метод спутниковых геодезических измерений (определений)	0,10	$\sqrt{(0,04^2 + 0,09^2)} = 0,10$
	н1340О	—	—	—	580 208,02	2 177 742,78	—			
	н1341О	—	—	—	580 206,26	2 177 746,67	—			
	н1342О	—	—	—	580 200,43	2 177 744,05	—			
	н1339О	—	—	—	580 202,14	2 177 740,26	—			

**2. Характеристики здания, сооружения, объекта незавершенного строительства с кадастровым номером (обозначением) 53:23:0000000:10399**

№ п/п	Наименование характеристики	Значение характеристики
1	2	3
1	Вид объекта недвижимости	Здание
2	Ранее присвоенный государственный учетный номер здания, сооружения, объекта незавершенного строительства (кадастровый, инвентарный или условный номер)	Инвентарный номер ., Условный номер 53:23:8123202:0337:27173

1	2	3
3	Кадастровый номер земельного участка (земельных участков), в границах которого (которых) расположено здание, сооружение, объект незавершенного строительства	53:23:8123202:337
4	Номер кадастрового квартала (кадастровых кварталов), в пределах которого (которых) расположено здание, сооружение, объекта незавершенного строительства	53:23:8123202
5	Адрес здания, сооружения, объекта незавершенного строительства	Российская Федерация, Новгородская область, Великий Новгород г.о., Великий Новгород г, 2 комплекс гаражей по пр Александра Корсунова тер, гараж 210
	Местоположение здания, сооружения, объекта незавершенного строительства	—
	Дополнительные сведения о местоположении	—
6	Иные сведения	—

### 1. Сведения о характерных точках контура

вид объекта недвижимости (здание, сооружение, объект незавершенного строительства)

кадастровый номер (обозначение) 53:23:0000000:10595

Зона № 2

Номер контура	Номера характерных точек контура	Существующие			Уточненные			Метод определения координат	Средняя квадратическая погрешность определения координат характерной точки (Mt), м	Формулы, примененные для расчета средней квадратической погрешности определения координат характерной точки (Mt), м
		координаты, м		R, м	координаты, м		R, м			
		X	Y		X	Y				
1	2	3	4	5	6	7	8	9	10	11
—	н13690	—	—	—	580 294,11	2 177 783,72	—	Метод спутниковых геодезических измерений (определений)	0,10	$\sqrt{(0,04^2 + 0,09^2)} = 0,10$
	н13700	—	—	—	580 288,46	2 177 779,89	—			
	н13710	—	—	—	580 290,63	2 177 776,62	—			

1	2	3	4	5	6	7	8	9	10	11
—	н13720	—	—	—	580 296,22	2 177 780,46	—	Метод спутниковых геодезических измерений (определений)	0,10	$\sqrt{(0,04^2 + 0,09^2)} = 0,10$
	н13690	—	—	—	580 294,11	2 177 783,72	—			

**2. Характеристики здания, сооружения, объекта незавершенного строительства с кадастровым номером (обозначением) 53:23:0000000:10595**

№ п/п	Наименование характеристики	Значение характеристики
1	2	3
1	Вид объекта недвижимости	Здание
2	Ранее присвоенный государственный учетный номер здания, сооружения, объекта незавершенного строительства (кадастровый, инвентарный или условный номер)	Условный номер 53-53-10/114/2012-258
3	Кадастровый номер земельного участка (земельных участков), в границах которого (которых) расположено здание, сооружение, объект незавершенного строительства	53:23:8123202:399
4	Номер кадастрового квартала (кадастровых кварталов), в пределах которого (которых) расположено здание, сооружение, объекта незавершенного строительства	53:23:8123202
5	Адрес здания, сооружения, объекта незавершенного строительства	Российская Федерация, Новгородская область, Великий Новгород г.о., Великий Новгород г, 2 комплекс гаражей по пр Александра Корсунова тер, гараж 135
	Местоположение здания, сооружения, объекта незавершенного строительства	—
	Дополнительные сведения о местоположении	—
6	Иные сведения	—

**1. Сведения о характерных точках контура**

вид объекта недвижимости (здание, сооружение, объект незавершенного строительства) \_\_\_\_\_

кадастровый номер (обозначение) 53:23:0000000:10759

Зона № 2

Номер контура	Номера характерных точек контура	Существующие			Уточненные			Метод определения координат	Средняя квадратическая погрешность определения координат характерной точки (Mt), м	Формулы, примененные для расчета средней квадратической погрешности определения координат характерной точки (Mt), м
		координаты, м		R, м	координаты, м		R, м			
		X	Y		X	Y				
1	2	3	4	5	6	7	8	9	10	11
—	н12750	—	—	—	580 202,07	2 177 800,72	—	Метод спутниковых геодезических измерений (определений)	0,10	$\sqrt{(0,04^2 + 0,09^2)} = 0,10$
	н12760	—	—	—	580 201,69	2 177 801,58	—			
	н12770	—	—	—	580 200,40	2 177 804,46	—			
	н12780	—	—	—	580 194,24	2 177 801,75	—			
	н12790	—	—	—	580 195,91	2 177 797,98	—			
	н12750	—	—	—	580 202,07	2 177 800,72	—			

**2. Характеристики здания, сооружения, объекта незавершенного строительства с кадастровым номером (обозначением) 53:23:0000000:10759**

№ п/п	Наименование характеристики	Значение характеристики
1	2	3
1	Вид объекта недвижимости	Здание



1	2	3
2	Ранее присвоенный государственный учетный номер здания, сооружения, объекта незавершенного строительства (кадастровый, инвентарный или условный номер)	Инвентарный номер 2, Кадастровый номер 53:23:8123202:0246:26904, Условный номер 53:23:8123202:0246:26904
3	Кадастровый номер земельного участка (земельных участков), в границах которого (которых) расположено здание, сооружение, объект незавершенного строительства	53:23:8123202:246
4	Номер кадастрового квартала (кадастровых кварталов), в пределах которого (которых) расположено здание, сооружение, объекта незавершенного строительства	53:23:8123202
5	Адрес здания, сооружения, объекта незавершенного строительства	Российская Федерация, Новгородская область, Великий Новгород г.о., Великий Новгород г, 2 комплекс гаражей по пр Александра Корсунова тер, гараж 192
	Местоположение здания, сооружения, объекта незавершенного строительства	—
	Дополнительные сведения о местоположении	—
6	Иные сведения	—

### 1. Сведения о характерных точках контура

вид объекта недвижимости (здание, сооружение, объект незавершенного строительства)

кадастровый номер (обозначение) 53:23:0000000:11413

Зона № 2

Номер контура	Номера характерных точек контура	Существующие			Уточненные			Метод определения координат	Средняя квадратическая погрешность определения координат характерной точки (Mt), м	Формулы, примененные для расчета средней квадратической погрешности определения координат характерной точки (Mt), м
		координаты, м		R, м	координаты, м		R, м			
		X	Y		X	Y				
1	2	3	4	5	6	7	8	9	10	11
—	н220	—	—	—	580 172,82	2 177 746,40	—	Метод спутниковых геодезических измерений (определений)	0,10	$\sqrt{(0,04^2 + 0,09^2)} = 0,10$
	н230	—	—	—	580 178,75	2 177 748,97	—			

1	2	3	4	5	6	7	8	9	10	11
—	н240	—	—	—	580 177,38	2 177 752,06	—	Метод спутниковых геодезических измерений (определений)	0,10	$\sqrt{(0,04^2 + 0,09^2)} = 0,10$
	н250	—	—	—	580 171,43	2 177 749,56	—			
	н220	—	—	—	580 172,82	2 177 746,40	—			

**2. Характеристики здания, сооружения, объекта незавершенного строительства с кадастровым номером (обозначением) 53:23:0000000:11413**

№ п/п	Наименование характеристики	Значение характеристики
1	2	3
1	Вид объекта недвижимости	Здание
2	Ранее присвоенный государственный учетный номер здания, сооружения, объекта незавершенного строительства (кадастровый, инвентарный или условный номер)	Условный номер 53:23:8123202:0104:38904
3	Кадастровый номер земельного участка (земельных участков), в границах которого (которых) расположено здание, сооружение, объект незавершенного строительства	53:23:8123202:104
4	Номер кадастрового квартала (кадастровых кварталов), в пределах которого (которых) расположено здание, сооружение, объекта незавершенного строительства	53:23:8123202
5	Адрес здания, сооружения, объекта незавершенного строительства	Российская Федерация, Новгородская область, Великий Новгород г.о., Великий Новгород г, 2 комплекс гаражей по пр Александра Корсунова тер, гараж 240
	Местоположение здания, сооружения, объекта незавершенного строительства	—
	Дополнительные сведения о местоположении	—
6	Иные сведения	—

**1. Сведения о характерных точках контура**

вид объекта недвижимости (здание, сооружение, объект незавершенного строительства) \_\_\_\_\_

кадастровый номер (обозначение) 53:23:8014305:329

Зона № 2

Номер контура	Номера характерных точек контура	Существующие			Уточненные			Метод определения координат	Средняя квадратическая погрешность определения координат характерной точки (Mt), м	Формулы, примененные для расчета средней квадратической погрешности определения координат характерной точки (Mt), м
		координаты, м		R, м	координаты, м		R, м			
		X	Y		X	Y				
1	2	3	4	5	6	7	8	9	10	11
—	н1539О	—	—	—	580 242,97	2 177 768,24	—	Метод спутниковых геодезических измерений (определений)	0,10	$\sqrt{(0,04^2 + 0,09^2)} = 0,10$
	н1540О	—	—	—	580 248,50	2 177 771,16	—			
	н1541О	—	—	—	580 248,69	2 177 771,26	—			
	н1542О	—	—	—	580 247,33	2 177 774,16	—			
	н1543О	—	—	—	580 241,50	2 177 771,28	—			
	н1539О	—	—	—	580 242,97	2 177 768,24	—			

**2. Характеристики здания, сооружения, объекта незавершенного строительства с кадастровым номером (обозначением) 53:23:8014305:329**

№ п/п	Наименование характеристики	Значение характеристики
1	2	3
1	Вид объекта недвижимости	Здание

1	2	3
2	Ранее присвоенный государственный учетный номер здания, сооружения, объекта незавершенного строительства (кадастровый, инвентарный или условный номер)	Инвентарный номер 2
3	Кадастровый номер земельного участка (земельных участков), в границах которого (которых) расположено здание, сооружение, объект незавершенного строительства	53:23:8123202:318, 53:23:8014304:246
4	Номер кадастрового квартала (кадастровых кварталов), в пределах которого (которых) расположено здание, сооружение, объекта незавершенного строительства	53:23:8123202
5	Адрес здания, сооружения, объекта незавершенного строительства	—
	Местоположение здания, сооружения, объекта незавершенного строительства	Российская Федерация, Новгородская область, Великий Новгород г.о., Великий Новгород г, 2 комплекс гаражей по пр Александра Корсунова тер
	Дополнительные сведения о местоположении	гараж 151
6	Иные сведения	—

### 1. Сведения о характерных точках контура

вид объекта недвижимости (здание, сооружение, объект незавершенного строительства)

кадастровый номер (обозначение) 53:23:8023206:235

Зона № 2

Номер контура	Номера характерных точек контура	Существующие			Уточненные			Метод определения координат	Средняя квадратическая погрешность определения координат характерной точки (Mt), м	Формулы, примененные для расчета средней квадратической погрешности определения координат характерной точки (Mt), м
		координаты, м		R, м	координаты, м		R, м			
		X	Y		X	Y				
1	2	3	4	5	6	7	8	9	10	11
—	н1400О	—	—	—	580 222,17	2 177 755,79	—	Метод спутниковых геодезических измерений (определений)	0,10	$\sqrt{(0,04^2 + 0,09^2)} = 0,10$
	н1401О	—	—	—	580 227,79	2 177 758,31	—			

1	2	3	4	5	6	7	8	9	10	11
—	н1402О	—	—	—	580 226,32	2 177 761,51	—	Метод спутниковых геодезических измерений (определений)	0,10	$\sqrt{(0,04^2 + 0,09^2)} = 0,10$
	н1403О	—	—	—	580 220,68	2 177 759,13	—			
	н1400О	—	—	—	580 222,17	2 177 755,79	—			

**2. Характеристики здания, сооружения, объекта незавершенного строительства с кадастровым номером (обозначением) 53:23:8023206:235**

№ п/п	Наименование характеристики	Значение характеристики
1	2	3
1	Вид объекта недвижимости	Здание
2	Ранее присвоенный государственный учетный номер здания, сооружения, объекта незавершенного строительства (кадастровый, инвентарный или условный номер)	Условный номер 53-53-11/004/2010-615
3	Кадастровый номер земельного участка (земельных участков), в границах которого (которых) расположено здание, сооружение, объект незавершенного строительства	53:23:8123202:270
4	Номер кадастрового квартала (кадастровых кварталов), в пределах которого (которых) расположено здание, сооружение, объекта незавершенного строительства	53:23:8123202
5	Адрес здания, сооружения, объекта незавершенного строительства	Российская Федерация, Новгородская область, Великий Новгород г.о., Великий Новгород г, 2 комплекс гаражей по пр Александра Корсунова тер, гараж 176
	Местоположение здания, сооружения, объекта незавершенного строительства	—
	Дополнительные сведения о местоположении	—
6	Иные сведения	—

**1. Сведения о характерных точках контура**

вид объекта недвижимости (здание, сооружение, объект незавершенного строительства)

кадастровый номер (обозначение) 53:23:8114302:325

Зона № 2

Номер контура	Номера характерных точек контура	Существующие			Уточненные			Метод определения координат	Средняя квадратическая погрешность определения координат характерной точки (Mt), м	Формулы, примененные для расчета средней квадратической погрешности определения координат характерной точки (Mt), м
		координаты, м		R, м	координаты, м		R, м			
		X	Y		X	Y				
1	2	3	4	5	6	7	8	9	10	11
—	н1309О	—	—	—	580 143,09	2 177 752,39	—	Метод спутниковых геодезических измерений (определений)	0,10	$\sqrt{(0,04^2 + 0,09^2)} = 0,10$
	н1310О	—	—	—	580 149,34	2 177 755,17	—			
	н1311О	—	—	—	580 147,91	2 177 758,33	—			
	н1312О	—	—	—	580 141,66	2 177 755,60	—			
	н1309О	—	—	—	580 143,09	2 177 752,39	—			

**2. Характеристики здания, сооружения, объекта незавершенного строительства с кадастровым номером (обозначением) 53:23:8114302:325**

№ п/п	Наименование характеристики	Значение характеристики
1	2	3
1	Вид объекта недвижимости	Здание
2	Ранее присвоенный государственный учетный номер здания, сооружения, объекта незавершенного строительства (кадастровый, инвентарный или условный номер)	Инвентарный номер 26998, Условный номер 53:23:8123202:0045:26998

1	2	3
3	Кадастровый номер земельного участка (земельных участков), в границах которого (которых) расположено здание, сооружение, объект незавершенного строительства	53:23:8123202:45
4	Номер кадастрового квартала (кадастровых кварталов), в пределах которого (которых) расположено здание, сооружение, объекта незавершенного строительства	53:23:8123202
5	Адрес здания, сооружения, объекта незавершенного строительства	Российская Федерация, Новгородская область, Великий Новгород г.о., Великий Новгород г, 2 комплекс гаражей по пр Александра Корсунова тер, гараж 269
	Местоположение здания, сооружения, объекта незавершенного строительства	—
	Дополнительные сведения о местоположении	—
6	Иные сведения	—

### 1. Сведения о характерных точках контура

вид объекта недвижимости (здание, сооружение, объект незавершенного строительства)

кадастровый номер (обозначение) 53:23:8123202:540

Зона № 2

Номер контура	Номера характерных точек контура	Существующие			Уточненные			Метод определения координат	Средняя квадратическая погрешность определения координат характерной точки (Mt), м	Формулы, примененные для расчета средней квадратической погрешности определения координат характерной точки (Mt), м
		координаты, м		R, м	координаты, м		R, м			
		X	Y		X	Y				
1	2	3	4	5	6	7	8	9	10	11
—	н14340	—	—	—	580 296,91	2 177 725,77	—	Метод спутниковых геодезических измерений (определений)	0,10	$\sqrt{(0,04^2 + 0,09^2)} = 0,10$
	н14350	—	—	—	580 302,13	2 177 729,31	—			
	н14360	—	—	—	580 300,08	2 177 732,38	—			

1	2	3	4	5	6	7	8	9	10	11
—	н14370	—	—	—	580 294,85	2 177 728,78	—	Метод спутниковых геодезических измерений (определений)	0,10	$\sqrt{(0,04^2 + 0,09^2)} = 0,10$
	н14340	—	—	—	580 296,91	2 177 725,77	—			

**2. Характеристики здания, сооружения, объекта незавершенного строительства с кадастровым номером (обозначением) 53:23:8123202:540**

№ п/п	Наименование характеристики	Значение характеристики
1	2	3
1	Вид объекта недвижимости	Здание
2	Ранее присвоенный государственный учетный номер здания, сооружения, объекта незавершенного строительства (кадастровый, инвентарный или условный номер)	Условный номер 53-53-11/038/2012-413
3	Кадастровый номер земельного участка (земельных участков), в границах которого (которых) расположено здание, сооружение, объект незавершенного строительства	53:23:8123202:383
4	Номер кадастрового квартала (кадастровых кварталов), в пределах которого (которых) расположено здание, сооружение, объекта незавершенного строительства	53:23:8123202
5	Адрес здания, сооружения, объекта незавершенного строительства	Российская Федерация, Новгородская область, Великий Новгород г.о., Великий Новгород г, 2 комплекс гаражей по пр Александра Корсунова тер, гараж 107
	Местоположение здания, сооружения, объекта незавершенного строительства	—
	Дополнительные сведения о местоположении	—
6	Иные сведения	—



**1. Сведения о характерных точках контура**

вид объекта недвижимости (здание, сооружение, объект незавершенного строительства)

кадастровый номер (обозначение) 53:23:8123202:541

Зона № 2

Номер контура	Номера характерных точек контура	Существующие			Уточненные			Метод определения координат	Средняя квадратическая погрешность определения координат характерной точки (Mt), м	Формулы, примененные для расчета средней квадратической погрешности определения координат характерной точки (Mt), м
		координаты, м		R, м	координаты, м		R, м			
		X	Y		X	Y				
1	2	3	4	5	6	7	8	9	10	11
—	н140	—	—	—	580 272,82	2 177 718,26	—	Метод спутниковых геодезических измерений (определений)	0,10	$\sqrt{(0,04^2 + 0,09^2)} = 0,10$
	н150	—	—	—	580 278,01	2 177 721,84	—			
	н160	—	—	—	580 280,22	2 177 718,81	—			
	н170	—	—	—	580 275,00	2 177 715,23	—			
	н140	—	—	—	580 272,82	2 177 718,26	—			

**2. Характеристики здания, сооружения, объекта незавершенного строительства с кадастровым номером (обозначением) 53:23:8123202:541**

№ п/п	Наименование характеристики	Значение характеристики
1	2	3
1	Вид объекта недвижимости	Здание
2	Ранее присвоенный государственный учетный номер здания, сооружения, объекта незавершенного строительства (кадастровый, инвентарный или условный номер)	Условный номер 53-53-11/072/2012-427

1	2	3
3	Кадастровый номер земельного участка (земельных участков), в границах которого (которых) расположено здание, сооружение, объект незавершенного строительства	53:23:8123202:332
4	Номер кадастрового квартала (кадастровых кварталов), в пределах которого (которых) расположено здание, сооружение, объекта незавершенного строительства	53:23:8123202
5	Адрес здания, сооружения, объекта незавершенного строительства	Российская Федерация, Новгородская область, Великий Новгород г.о., Великий Новгород г, 2 комплекс гаражей по пр Александра Корсунова тер, гараж 78
	Местоположение здания, сооружения, объекта незавершенного строительства	—
	Дополнительные сведения о местоположении	—
6	Иные сведения	—

### 1. Сведения о характерных точках контура

вид объекта недвижимости (здание, сооружение, объект незавершенного строительства)

кадастровый номер (обозначение) 53:23:8123202:542

Зона №		2									
Номер контура	Номера характерных точек контура	Существующие			Уточненные			Метод определения координат	Средняя квадратическая погрешность определения координат характерной точки (Mt), м	Формулы, примененные для расчета средней квадратической погрешности определения координат характерной точки (Mt), м	
		координаты, м		R, м	координаты, м		R, м				
		X	Y	R, м	X	Y	R, м				
1	2	3	4	5	6	7	8	9	10	11	
—	н180	—	—	—	580 275,00	2 177 715,23	—	Метод спутниковых геодезических измерений (определений)	0,10	$\sqrt{(0,04^2 + 0,09^2)} = 0,10$	
	н190	—	—	—	580 269,54	2 177 711,47	—				
	н200	—	—	—	580 271,45	2 177 708,85	—				

1	2	3	4	5	6	7	8	9	10	11
—	н210	—	—	—	580 276,84	2 177 712,67	—	Метод спутниковых геодезических измерений (определений)	0,10	$\sqrt{(0,04^2 + 0,09^2)} = 0,10$
	н180	—	—	—	580 275,00	2 177 715,23	—			

**2. Характеристики здания, сооружения, объекта незавершенного строительства с кадастровым номером (обозначением) 53:23:8123202:542**

№ п/п	Наименование характеристики	Значение характеристики
1	2	3
1	Вид объекта недвижимости	Здание
2	Ранее присвоенный государственный учетный номер здания, сооружения, объекта незавершенного строительства (кадастровый, инвентарный или условный номер)	Условный номер 53-53-11/059/2012-589
3	Кадастровый номер земельного участка (земельных участков), в границах которого (которых) расположено здание, сооружение, объект незавершенного строительства	53:23:8123202:289
4	Номер кадастрового квартала (кадастровых кварталов), в пределах которого (которых) расположено здание, сооружение, объекта незавершенного строительства	53:23:8123202
5	Адрес здания, сооружения, объекта незавершенного строительства	Российская Федерация, Новгородская область, Великий Новгород г.о., Великий Новгород г, 2 комплекс гаражей по пр Александра Корсунова тер, гараж 62
	Местоположение здания, сооружения, объекта незавершенного строительства	—
	Дополнительные сведения о местоположении	—
6	Иные сведения	—

**1. Сведения о характерных точках контура**

вид объекта недвижимости (здание, сооружение, объект незавершенного строительства)

кадастровый номер (обозначение) 53:23:8123202:543

Зона № 2

Номер контура	Номера характерных точек контура	Существующие			Уточненные			Метод определения координат	Средняя квадратическая погрешность определения координат характерной точки (Mt), м	Формулы, примененные для расчета средней квадратической погрешности определения координат характерной точки (Mt), м
		координаты, м		R, м	координаты, м		R, м			
		X	Y		X	Y				
1	2	3	4	5	6	7	8	9	10	11
—	н1720	—	—	—	580 290,56	2 177 789,26	—	Метод спутниковых геодезических измерений (определений)	0,10	$\sqrt{(0,04^2 + 0,09^2)} = 0,10$
	н1730	—	—	—	580 284,76	2 177 785,46	—			
	н1740	—	—	—	580 286,67	2 177 782,59	—			
	н1750	—	—	—	580 292,41	2 177 786,39	—			
	н1720	—	—	—	580 290,56	2 177 789,26	—			

**2. Характеристики здания, сооружения, объекта незавершенного строительства с кадастровым номером (обозначением) 53:23:8123202:543**

№ п/п	Наименование характеристики	Значение характеристики
1	2	3
1	Вид объекта недвижимости	Здание
2	Ранее присвоенный государственный учетный номер здания, сооружения, объекта незавершенного строительства (кадастровый, инвентарный или условный номер)	Условный номер 53-53-01/003/2013-514

1	2	3
3	Кадастровый номер земельного участка (земельных участков), в границах которого (которых) расположено здание, сооружение, объект незавершенного строительства	53:23:8123202:401
4	Номер кадастрового квартала (кадастровых кварталов), в пределах которого (которых) расположено здание, сооружение, объекта незавершенного строительства	53:23:8123202
5	Адрес здания, сооружения, объекта незавершенного строительства	Российская Федерация, Новгородская область, Великий Новгород г.о., Великий Новгород г, 2 комплекс гаражей по пр Александра Корсунова тер, гараж 137
	Местоположение здания, сооружения, объекта незавершенного строительства	—
	Дополнительные сведения о местоположении	—
6	Иные сведения	—

### 1. Сведения о характерных точках контура

вид объекта недвижимости (здание, сооружение, объект незавершенного строительства)

кадастровый номер (обозначение) 53:23:8123202:544

Зона № 2

Номер контура	Номера характерных точек контура	Существующие			Уточненные			Метод определения координат	Средняя квадратическая погрешность определения координат характерной точки (Mt), м	Формулы, примененные для расчета средней квадратической погрешности определения координат характерной точки (Mt), м
		координаты, м		R, м	координаты, м		R, м			
		X	Y		X	Y				
1	2	3	4	5	6	7	8	9	10	11
—	н870	—	—	—	580 267,50	2 177 768,73	—	Метод спутниковых геодезических измерений (определений)	0,10	$\sqrt{(0,04^2 + 0,09^2)} = 0,10$
	н880	—	—	—	580 261,94	2 177 765,03	—			
	н890	—	—	—	580 264,38	2 177 761,49	—			

1	2	3	4	5	6	7	8	9	10	11
—	н900	—	—	—	580 269,91	2 177 765,21	—	Метод спутниковых геодезических измерений (определений)	0,10	$\sqrt{(0,04^2 + 0,09^2)} = 0,10$
	н870	—	—	—	580 267,50	2 177 768,73	—			

**2. Характеристики здания, сооружения, объекта незавершенного строительства с кадастровым номером (обозначением) 53:23:8123202:544**

№ п/п	Наименование характеристики	Значение характеристики
1	2	3
1	Вид объекта недвижимости	Здание
2	Ранее присвоенный государственный учетный номер здания, сооружения, объекта незавершенного строительства (кадастровый, инвентарный или условный номер)	Условный номер 53-53-11/082/2011-312
3	Кадастровый номер земельного участка (земельных участков), в границах которого (которых) расположено здание, сооружение, объект незавершенного строительства	53:23:8123202:353
4	Номер кадастрового квартала (кадастровых кварталов), в пределах которого (которых) расположено здание, сооружение, объекта незавершенного строительства	53:23:8123202
5	Адрес здания, сооружения, объекта незавершенного строительства	Российская Федерация, Новгородская область, Великий Новгород г.о., Великий Новгород г, 2 комплекс гаражей по пр Александра Корсунова тер, гараж 105
	Местоположение здания, сооружения, объекта незавершенного строительства	—
	Дополнительные сведения о местоположении	—
6	Иные сведения	—

**1. Сведения о характерных точках контура**

вид объекта недвижимости (здание, сооружение, объект незавершенного строительства) \_\_\_\_\_

кадастровый номер (обозначение) 53:23:8123202:545

Зона № 2

Номер контура	Номера характерных точек контура	Существующие			Уточненные			Метод определения координат	Средняя квадратическая погрешность определения координат характерной точки (Mt), м	Формулы, примененные для расчета средней квадратической погрешности определения координат характерной точки (Mt), м
		координаты, м		R, м	координаты, м		R, м			
		X	Y		X	Y				
1	2	3	4	5	6	7	8	9	10	11
—	н1430	—	—	—	580 170,52	2 177 807,49	—	Метод спутниковых геодезических измерений (определений)	0,10	$\sqrt{(0,04^2 + 0,09^2)} = 0,10$
	н1440	—	—	—	580 170,44	2 177 807,66	—			
	н1450	—	—	—	580 168,87	2 177 810,88	—			
	н1460	—	—	—	580 163,45	2 177 808,17	—			
	н1470	—	—	—	580 165,05	2 177 804,77	—			
	н1430	—	—	—	580 170,52	2 177 807,49	—			

**2. Характеристики здания, сооружения, объекта незавершенного строительства с кадастровым номером (обозначением) 53:23:8123202:545**

№ п/п	Наименование характеристики	Значение характеристики
1	2	3
1	Вид объекта недвижимости	Здание

1	2	3
2	Ранее присвоенный государственный учетный номер здания, сооружения, объекта незавершенного строительства (кадастровый, инвентарный или условный номер)	Инвентарный номер 2
3	Кадастровый номер земельного участка (земельных участков), в границах которого (которых) расположено здание, сооружение, объект незавершенного строительства	53:23:8123202:165
4	Номер кадастрового квартала (кадастровых кварталов), в пределах которого (которых) расположено здание, сооружение, объекта незавершенного строительства	53:23:8123202
5	Адрес здания, сооружения, объекта незавершенного строительства	Российская Федерация, Новгородская область, Великий Новгород г.о., Великий Новгород г, 2 комплекс гаражей по пр Александра Корсунова тер, гараж 227Н
	Местоположение здания, сооружения, объекта незавершенного строительства	—
	Дополнительные сведения о местоположении	—
6	Иные сведения	—

### 1. Сведения о характерных точках контура

вид объекта недвижимости (здание, сооружение, объект незавершенного строительства)

кадастровый номер (обозначение) 53:23:8123202:546

Зона № 2

Номер контура	Номера характерных точек контура	Существующие			Уточненные			Метод определения координат	Средняя квадратическая погрешность определения координат характерной точки (Mt), м	Формулы, примененные для расчета средней квадратической погрешности определения координат характерной точки (Mt), м
		координаты, м		R, м	координаты, м		R, м			
		X	Y		X	Y				
1	2	3	4	5	6	7	8	9	10	11
—	н1170	—	—	—	580 162,44	2 177 769,97	—	Метод спутниковых геодезических измерений (определений)	0,10	$\sqrt{(0,04^2 + 0,09^2)} = 0,10$
	н1180	—	—	—	580 168,57	2 177 772,55	—			



1	2	3	4	5	6	7	8	9	10	11
—	н1190	—	—	—	580 167,10	2 177 775,98	—	Метод спутниковых геодезических измерений (определений)	0,10	$\sqrt{(0,04^2 + 0,09^2)} = 0,10$
	н1200	—	—	—	580 160,96	2 177 773,34	—			
	н1170	—	—	—	580 162,44	2 177 769,97	—			

**2. Характеристики здания, сооружения, объекта незавершенного строительства с кадастровым номером (обозначением) 53:23:8123202:546**

№ п/п	Наименование характеристики	Значение характеристики
1	2	3
1	Вид объекта недвижимости	Здание
2	Ранее присвоенный государственный учетный номер здания, сооружения, объекта незавершенного строительства (кадастровый, инвентарный или условный номер)	Условный номер 53:23:8123202:0097:38900
3	Кадастровый номер земельного участка (земельных участков), в границах которого (которых) расположено здание, сооружение, объект незавершенного строительства	53:23:8123202:97
4	Номер кадастрового квартала (кадастровых кварталов), в пределах которого (которых) расположено здание, сооружение, объекта незавершенного строительства	53:23:8123202
5	Адрес здания, сооружения, объекта незавершенного строительства	Российская Федерация, Новгородская область, Великий Новгород г.о., Великий Новгород г, 2 комплекс гаражей по пр Александра Корсунова тер, гараж 233
	Местоположение здания, сооружения, объекта незавершенного строительства	—
	Дополнительные сведения о местоположении	—
6	Иные сведения	—

**1. Сведения о характерных точках контура**

вид объекта недвижимости (здание, сооружение, объект незавершенного строительства)

кадастровый номер (обозначение) 53:23:8123202:547

Зона № 2

Номер контура	Номера характерных точек контура	Существующие			Уточненные			Метод определения координат	Средняя квадратическая погрешность определения координат характерной точки (Mt), м	Формулы, примененные для расчета средней квадратической погрешности определения координат характерной точки (Mt), м
		координаты, м		R, м	координаты, м		R, м			
		X	Y		X	Y				
1	2	3	4	5	6	7	8	9	10	11
—	н1960	—	—	—	580 207,53	2 177 723,21	—	Метод спутниковых геодезических измерений (определений)	0,10	$\sqrt{(0,04^2 + 0,09^2)} = 0,10$
	н1970	—	—	—	580 205,20	2 177 726,67	—			
	н1980	—	—	—	580 200,02	2 177 723,26	—			
	н1990	—	—	—	580 202,38	2 177 719,88	—			
	н1960	—	—	—	580 207,53	2 177 723,21	—			

**2. Характеристики здания, сооружения, объекта незавершенного строительства с кадастровым номером (обозначением) 53:23:8123202:547**

№ п/п	Наименование характеристики	Значение характеристики
1	2	3
1	Вид объекта недвижимости	Здание
2	Ранее присвоенный государственный учетный номер здания, сооружения, объекта незавершенного строительства (кадастровый, инвентарный или условный номер)	—

1	2	3
3	Кадастровый номер земельного участка (земельных участков), в границах которого (которых) расположено здание, сооружение, объект незавершенного строительства	53:23:8123202:142
4	Номер кадастрового квартала (кадастровых кварталов), в пределах которого (которых) расположено здание, сооружение, объекта незавершенного строительства	53:23:8123202
5	Адрес здания, сооружения, объекта незавершенного строительства	Российская Федерация, Новгородская область, Великий Новгород г.о., Великий Новгород г, 2 комплекс гаражей по пр Александра Корсунова тер, гараж 15
	Местоположение здания, сооружения, объекта незавершенного строительства	—
	Дополнительные сведения о местоположении	—
6	Иные сведения	—

### 1. Сведения о характерных точках контура

вид объекта недвижимости (здание, сооружение, объект незавершенного строительства)

кадастровый номер (обозначение) 53:23:8123202:550

Зона № 2

Номер контура	Номера характерных точек контура	Существующие			Уточненные			Метод определения координат	Средняя квадратическая погрешность определения координат характерной точки (Mt), м	Формулы, примененные для расчета средней квадратической погрешности определения координат характерной точки (Mt), м
		координаты, м		R, м	координаты, м		R, м			
		X	Y		X	Y				
1	2	3	4	5	6	7	8	9	10	11
—	н221О	—	—	—	580 214,53	2 177 671,16	—	Метод спутниковых геодезических измерений (определений)	0,10	$\sqrt{(0,04^2 + 0,09^2)} = 0,10$
	н222О	—	—	—	580 220,02	2 177 674,64	—			
	н223О	—	—	—	580 218,17	2 177 677,52	—			

1	2	3	4	5	6	7	8	9	10	11
—	н224О	—	—	—	580 212,67	2 177 673,99	—	Метод спутниковых геодезических измерений (определений)	0,10	$\sqrt{(0,04^2 + 0,09^2)} = 0,10$
	н221О	—	—	—	580 214,53	2 177 671,16	—			

**2. Характеристики здания, сооружения, объекта незавершенного строительства с кадастровым номером (обозначением) 53:23:8123202:550**

№ п/п	Наименование характеристики	Значение характеристики
1	2	3
1	Вид объекта недвижимости	Здание
2	Ранее присвоенный государственный учетный номер здания, сооружения, объекта незавершенного строительства (кадастровый, инвентарный или условный номер)	Инвентарный номер -, Условный номер 53-53-11/032/2010-548
3	Кадастровый номер земельного участка (земельных участков), в границах которого (которых) расположено здание, сооружение, объект незавершенного строительства	53:23:8123202:124
4	Номер кадастрового квартала (кадастровых кварталов), в пределах которого (которых) расположено здание, сооружение, объекта незавершенного строительства	53:23:8123202
5	Адрес здания, сооружения, объекта незавершенного строительства	Российская Федерация, Новгородская область, Великий Новгород г.о., Великий Новгород г, 2 комплекс гаражей по пр Александра Корсунова тер, гараж 2К
	Местоположение здания, сооружения, объекта незавершенного строительства	—
	Дополнительные сведения о местоположении	—
6	Иные сведения	—

**1. Сведения о характерных точках контура**

вид объекта недвижимости (здание, сооружение, объект незавершенного строительства) \_\_\_\_\_

кадастровый номер (обозначение) 53:23:8123202:552

Зона № 2

Номер контура	Номера характерных точек контура	Существующие			Уточненные			Метод определения координат	Средняя квадратическая погрешность определения координат характерной точки (Mt), м	Формулы, примененные для расчета средней квадратической погрешности определения координат характерной точки (Mt), м
		координаты, м		R, м	координаты, м		R, м			
		X	Y		X	Y				
1	2	3	4	5	6	7	8	9	10	11
—	н3690	—	—	—	580 187,95	2 177 714,12	—	Метод спутниковых геодезических измерений (определений)	0,10	$\sqrt{(0,04^2 + 0,09^2)} = 0,10$
	н3700	—	—	—	580 182,26	2 177 710,70	—			
	н3710	—	—	—	580 184,38	2 177 707,37	—			
	н3720	—	—	—	580 189,95	2 177 710,89	—			
	н3730	—	—	—	580 188,06	2 177 713,96	—			
	н3690	—	—	—	580 187,95	2 177 714,12	—			

**2. Характеристики здания, сооружения, объекта незавершенного строительства с кадастровым номером (обозначением) 53:23:8123202:552**

№ п/п	Наименование характеристики	Значение характеристики
1	2	3
1	Вид объекта недвижимости	Здание

1	2	3
2	Ранее присвоенный государственный учетный номер здания, сооружения, объекта незавершенного строительства (кадастровый, инвентарный или условный номер)	Условный номер 53-53-11/006/2011-234
3	Кадастровый номер земельного участка (земельных участков), в границах которого (которых) расположено здание, сооружение, объект незавершенного строительства	53:23:8123202:62
4	Номер кадастрового квартала (кадастровых кварталов), в пределах которого (которых) расположено здание, сооружение, объекта незавершенного строительства	53:23:8123202
5	Адрес здания, сооружения, объекта незавершенного строительства	Российская Федерация, Новгородская область, Великий Новгород г.о., Великий Новгород г, 2 комплекс гаражей по пр Александра Корсунова тер, гараж 20К
	Местоположение здания, сооружения, объекта незавершенного строительства	—
	Дополнительные сведения о местоположении	—
6	Иные сведения	—

### 1. Сведения о характерных точках контура

вид объекта недвижимости (здание, сооружение, объект незавершенного строительства)

кадастровый номер (обозначение) 53:23:8123202:554

Зона № 2

Номер контура	Номера характерных точек контура	Существующие			Уточненные			Метод определения координат	Средняя квадратическая погрешность определения координат характерной точки (Mt), м	Формулы, примененные для расчета средней квадратической погрешности определения координат характерной точки (Mt), м
		координаты, м		R, м	координаты, м		R, м			
		X	Y		X	Y				
1	2	3	4	5	6	7	8	9	10	11
—	н3080	—	—	—	580 208,11	2 177 785,95	—	Метод спутниковых геодезических измерений (определений)	0,10	$\sqrt{(0,04^2 + 0,09^2)} = 0,10$
	н3090	—	—	—	580 208,01	2 177 786,17	—			

1	2	3	4	5	6	7	8	9	10	11
—	н3100	—	—	—	580 206,58	2 177 789,50	—	Метод спутниковых геодезических измерений (определений)	0,10	$\sqrt{(0,04^2 + 0,09^2)} = 0,10$
	н3110	—	—	—	580 200,74	2 177 787,17	—			
	н3120	—	—	—	580 202,32	2 177 783,63	—			
	н3080	—	—	—	580 208,11	2 177 785,95	—			

**2. Характеристики здания, сооружения, объекта незавершенного строительства с кадастровым номером (обозначением) 53:23:8123202:554**

№ п/п	Наименование характеристики	Значение характеристики
1	2	3
1	Вид объекта недвижимости	Здание
2	Ранее присвоенный государственный учетный номер здания, сооружения, объекта незавершенного строительства (кадастровый, инвентарный или условный номер)	Условный номер 53-53-11/059/2012-521
3	Кадастровый номер земельного участка (земельных участков), в границах которого (которых) расположено здание, сооружение, объект незавершенного строительства	53:23:8123202:242
4	Номер кадастрового квартала (кадастровых кварталов), в пределах которого (которых) расположено здание, сооружение, объекта незавершенного строительства	53:23:8123202
5	Адрес здания, сооружения, объекта незавершенного строительства	Российская Федерация, Новгородская область, Великий Новгород г.о., Великий Новгород г, 2 комплекс гаражей по пр Александра Корсунова тер, гараж 188
	Местоположение здания, сооружения, объекта незавершенного строительства	—
	Дополнительные сведения о местоположении	—
6	Иные сведения	—

**1. Сведения о характерных точках контура**

вид объекта недвижимости (здание, сооружение, объект незавершенного строительства) \_\_\_\_\_

кадастровый номер (обозначение) 53:23:8123202:555

Зона № 2

Номер контура	Номера характерных точек контура	Существующие			Уточненные			Метод определения координат	Средняя квадратическая погрешность определения координат характерной точки (Mt), м	Формулы, примененные для расчета средней квадратической погрешности определения координат характерной точки (Mt), м
		координаты, м		R, м	координаты, м		R, м			
		X	Y		X	Y				
1	2	3	4	5	6	7	8	9	10	11
—	н2810	—	—	—	580 264,48	2 177 729,86	—	Метод спутниковых геодезических измерений (определений)	0,10	$\sqrt{(0,04^2 + 0,09^2)} = 0,10$
	н2820	—	—	—	580 264,57	2 177 729,74	—			
	н2830	—	—	—	580 266,56	2 177 726,97	—			
	н2840	—	—	—	580 271,56	2 177 730,64	—			
	н2850	—	—	—	580 269,62	2 177 733,54	—			
	н2810	—	—	—	580 264,48	2 177 729,86	—			

**2. Характеристики здания, сооружения, объекта незавершенного строительства с кадастровым номером (обозначением) 53:23:8123202:555**

№ п/п	Наименование характеристики	Значение характеристики
1	2	3
1	Вид объекта недвижимости	Здание



1	2	3
2	Ранее присвоенный государственный учетный номер здания, сооружения, объекта незавершенного строительства (кадастровый, инвентарный или условный номер)	Условный номер 53-53-11/042/2007-014
3	Кадастровый номер земельного участка (земельных участков), в границах которого (которых) расположено здание, сооружение, объект незавершенного строительства	53:23:8123202:328
4	Номер кадастрового квартала (кадастровых кварталов), в пределах которого (которых) расположено здание, сооружение, объекта незавершенного строительства	53:23:8123202
5	Адрес здания, сооружения, объекта незавершенного строительства	Российская Федерация, Новгородская область, Великий Новгород г.о., Великий Новгород г, 2 комплекс гаражей по пр Александра Корсунова тер, гараж 82
	Местоположение здания, сооружения, объекта незавершенного строительства	—
	Дополнительные сведения о местоположении	—
6	Иные сведения	—

### 1. Сведения о характерных точках контура

вид объекта недвижимости (здание, сооружение, объект незавершенного строительства)

кадастровый номер (обозначение) 53:23:8123202:556

Зона № 2

Номер контура	Номера характерных точек контура	Существующие			Уточненные			Метод определения координат	Средняя квадратическая погрешность определения координат характерной точки (Mt), м	Формулы, примененные для расчета средней квадратической погрешности определения координат характерной точки (Mt), м
		координаты, м		R, м	координаты, м		R, м			
		X	Y		X	Y				
1	2	3	4	5	6	7	8	9	10	11
—	н3420	—	—	—	580 188,38	2 177 814,81	—	Метод спутниковых геодезических измерений (определений)	0,10	$\sqrt{(0,04^2 + 0,09^2)} = 0,10$
	н3430	—	—	—	580 189,85	2 177 811,52	—			

1	2	3	4	5	6	7	8	9	10	11
—	н3440	—	—	—	580 195,91	2 177 814,36	—	Метод спутниковых геодезических измерений (определений)	0,10	$\sqrt{(0,04^2 + 0,09^2)} = 0,10$
	н3450	—	—	—	580 194,15	2 177 817,68	—			
	н3420	—	—	—	580 188,38	2 177 814,81	—			

**2. Характеристики здания, сооружения, объекта незавершенного строительства с кадастровым номером (обозначением) 53:23:8123202:556**

№ п/п	Наименование характеристики	Значение характеристики
1	2	3
1	Вид объекта недвижимости	Здание
2	Ранее присвоенный государственный учетный номер здания, сооружения, объекта незавершенного строительства (кадастровый, инвентарный или условный номер)	Условный номер 53-53-11/010/2007-621
3	Кадастровый номер земельного участка (земельных участков), в границах которого (которых) расположено здание, сооружение, объект незавершенного строительства	53:23:8123202:250
4	Номер кадастрового квартала (кадастровых кварталов), в пределах которого (которых) расположено здание, сооружение, объекта незавершенного строительства	53:23:0000000
5	Адрес здания, сооружения, объекта незавершенного строительства	Российская Федерация, Новгородская область, Великий Новгород г.о., Великий Новгород г, 2 комплекс гаражей по пр Александра Корсунова тер, гараж 193В
	Местоположение здания, сооружения, объекта незавершенного строительства	—
	Дополнительные сведения о местоположении	—
6	Иные сведения	—

**1. Сведения о характерных точках контура**

вид объекта недвижимости (здание, сооружение, объект незавершенного строительства)

кадастровый номер (обозначение) 53:23:8123202:557

Зона № 2

Номер контура	Номера характерных точек контура	Существующие			Уточненные			Метод определения координат	Средняя квадратическая погрешность определения координат характерной точки (Mt), м	Формулы, примененные для расчета средней квадратической погрешности определения координат характерной точки (Mt), м
		координаты, м		R, м	координаты, м		R, м			
		X	Y		X	Y				
1	2	3	4	5	6	7	8	9	10	11
—	н4020	—	—	—	580 180,64	2 177 787,82	—	Метод спутниковых геодезических измерений (определений)	0,10	$\sqrt{(0,04^2 + 0,09^2)} = 0,10$
	н4030	—	—	—	580 179,22	2 177 790,97	—			
	н4040	—	—	—	580 172,91	2 177 788,07	—			
	н4050	—	—	—	580 174,35	2 177 785,01	—			
	н4020	—	—	—	580 180,64	2 177 787,82	—			

**2. Характеристики здания, сооружения, объекта незавершенного строительства с кадастровым номером (обозначением) 53:23:8123202:557**

№ п/п	Наименование характеристики	Значение характеристики
1	2	3
1	Вид объекта недвижимости	Здание
2	Ранее присвоенный государственный учетный номер здания, сооружения, объекта незавершенного строительства (кадастровый, инвентарный или условный номер)	Условный номер 53-53-11/064/2009-624

1	2	3
3	Кадастровый номер земельного участка (земельных участков), в границах которого (которых) расположено здание, сооружение, объект незавершенного строительства	53:23:8123202:159
4	Номер кадастрового квартала (кадастровых кварталов), в пределах которого (которых) расположено здание, сооружение, объекта незавершенного строительства	53:23:8123202
5	Адрес здания, сооружения, объекта незавершенного строительства	Российская Федерация, Новгородская область, Великий Новгород г.о., Великий Новгород г, 2 комплекс гаражей по пр Александра Корсунова тер, гараж 225
	Местоположение здания, сооружения, объекта незавершенного строительства	—
	Дополнительные сведения о местоположении	—
6	Иные сведения	—

### 1. Сведения о характерных точках контура

вид объекта недвижимости (здание, сооружение, объект незавершенного строительства)

кадастровый номер (обозначение) 53:23:8123202:558

Зона № 2

Номер контура	Номера характерных точек контура	Существующие			Уточненные			Метод определения координат	Средняя квадратическая погрешность определения координат характерной точки (Mt), м	Формулы, примененные для расчета средней квадратической погрешности определения координат характерной точки (Mt), м
		координаты, м		R, м	координаты, м		R, м			
		X	Y		X	Y				
1	2	3	4	5	6	7	8	9	10	11
—	н4990	—	—	—	580 211,78	2 177 717,00	—	Метод спутниковых геодезических измерений (определений)	0,10	$\sqrt{(0,04^2 + 0,09^2)} = 0,10$
	н5000	—	—	—	580 211,60	2 177 717,26	—			
	н5010	—	—	—	580 209,68	2 177 720,04	—			

1	2	3	4	5	6	7	8	9	10	11
—	н5020	—	—	—	580 214,98	2 177 723,35	—	Метод спутниковых геодезических измерений (определений)	0,10	$\sqrt{(0,04^2 + 0,09^2)} = 0,10$
	н5030	—	—	—	580 217,06	2 177 720,33	—			
	н4990	—	—	—	580 211,78	2 177 717,00	—			

**2. Характеристики здания, сооружения, объекта незавершенного строительства с кадастровым номером (обозначением) 53:23:8123202:558**

№ п/п	Наименование характеристики	Значение характеристики
1	2	3
1	Вид объекта недвижимости	Здание
2	Ранее присвоенный государственный учетный номер здания, сооружения, объекта незавершенного строительства (кадастровый, инвентарный или условный номер)	Условный номер 53-53-11/055/2009-120
3	Кадастровый номер земельного участка (земельных участков), в границах которого (которых) расположено здание, сооружение, объект незавершенного строительства	53:23:8123202:194
4	Номер кадастрового квартала (кадастровых кварталов), в пределах которого (которых) расположено здание, сооружение, объекта незавершенного строительства	53:23:8123202
5	Адрес здания, сооружения, объекта незавершенного строительства	Российская Федерация, Новгородская область, Великий Новгород г.о., Великий Новгород г, 2 комплекс гаражей по пр Александра Корсунова тер, гараж 18
	Местоположение здания, сооружения, объекта незавершенного строительства	—
	Дополнительные сведения о местоположении	—
6	Иные сведения	—

**1. Сведения о характерных точках контура**

вид объекта недвижимости (здание, сооружение, объект незавершенного строительства)

кадастровый номер (обозначение) 53:23:8123202:559

Зона № 2

Номер контура	Номера характерных точек контура	Существующие			Уточненные			Метод определения координат	Средняя квадратическая погрешность определения координат характерной точки (Mt), м	Формулы, примененные для расчета средней квадратической погрешности определения координат характерной точки (Mt), м
		координаты, м		R, м	координаты, м		R, м			
		X	Y		X	Y				
1	2	3	4	5	6	7	8	9	10	11
—	н4350	—	—	—	580 242,97	2 177 768,24	—	Метод спутниковых геодезических измерений (определений)	0,10	$\sqrt{(0,04^2 + 0,09^2)} = 0,10$
	н4360	—	—	—	580 241,50	2 177 771,28	—			
	н4370	—	—	—	580 235,85	2 177 768,60	—			
	н4380	—	—	—	580 237,40	2 177 765,42	—			
	н4350	—	—	—	580 242,97	2 177 768,24	—			

**2. Характеристики здания, сооружения, объекта незавершенного строительства с кадастровым номером (обозначением) 53:23:8123202:559**

№ п/п	Наименование характеристики	Значение характеристики
1	2	3
1	Вид объекта недвижимости	Здание
2	Ранее присвоенный государственный учетный номер здания, сооружения, объекта незавершенного строительства (кадастровый, инвентарный или условный номер)	Условный номер 53-53-11/039/2009-125

1	2	3
3	Кадастровый номер земельного участка (земельных участков), в границах которого (которых) расположено здание, сооружение, объект незавершенного строительства	53:23:8123202:305
4	Номер кадастрового квартала (кадастровых кварталов), в пределах которого (которых) расположено здание, сооружение, объекта незавершенного строительства	53:23:8123202
5	Адрес здания, сооружения, объекта незавершенного строительства	Российская Федерация, Новгородская область, Великий Новгород г.о., Великий Новгород г, 2 комплекс гаражей по пр Александра Корсунова тер, гараж 156
	Местоположение здания, сооружения, объекта незавершенного строительства	—
	Дополнительные сведения о местоположении	—
6	Иные сведения	—

### 1. Сведения о характерных точках контура

вид объекта недвижимости (здание, сооружение, объект незавершенного строительства)

кадастровый номер (обозначение) 53:23:8123202:560

Зона № 2

Номер контура	Номера характерных точек контура	Существующие			Уточненные			Метод определения координат	Средняя квадратическая погрешность определения координат характерной точки (Mt), м	Формулы, примененные для расчета средней квадратической погрешности определения координат характерной точки (Mt), м
		координаты, м		R, м	координаты, м		R, м			
		X	Y		X	Y				
1	2	3	4	5	6	7	8	9	10	11
—	н4680	—	—	—	580 256,35	2 177 741,17	—	Метод спутниковых геодезических измерений (определений)	0,10	$\sqrt{(0,04^2 + 0,09^2)} = 0,10$
	н4690	—	—	—	580 250,93	2 177 737,19	—			
	н4700	—	—	—	580 253,01	2 177 734,31	—			

1	2	3	4	5	6	7	8	9	10	11
—	н4710	—	—	—	580 258,43	2 177 738,29	—	Метод спутниковых геодезических измерений (определений)	0,10	$\sqrt{(0,04^2 + 0,09^2)} = 0,10$
	н4680	—	—	—	580 256,35	2 177 741,17	—			

**2. Характеристики здания, сооружения, объекта незавершенного строительства с кадастровым номером (обозначением) 53:23:8123202:560**

№ п/п	Наименование характеристики	Значение характеристики
1	2	3
1	Вид объекта недвижимости	Здание
2	Ранее присвоенный государственный учетный номер здания, сооружения, объекта незавершенного строительства (кадастровый, инвентарный или условный номер)	Условный номер 53-53-11/029/2010-021
3	Кадастровый номер земельного участка (земельных участков), в границах которого (которых) расположено здание, сооружение, объект незавершенного строительства	53:23:8123202:298
4	Номер кадастрового квартала (кадастровых кварталов), в пределах которого (которых) расположено здание, сооружение, объекта незавершенного строительства	53:23:8123202
5	Адрес здания, сооружения, объекта незавершенного строительства	Российская Федерация, Новгородская область, Великий Новгород г.о., Великий Новгород г, 2 комплекс гаражей по пр Александра Корсунова тер, гараж 71
	Местоположение здания, сооружения, объекта незавершенного строительства	—
	Дополнительные сведения о местоположении	—
6	Иные сведения	—



**1. Сведения о характерных точках контура**

вид объекта недвижимости (здание, сооружение, объект незавершенного строительства)

кадастровый номер (обозначение) 53:23:8123202:561

Зона № 2

Номер контура	Номера характерных точек контура	Существующие			Уточненные			Метод определения координат	Средняя квадратическая погрешность определения координат характерной точки (Mt), м	Формулы, примененные для расчета средней квадратической погрешности определения координат характерной точки (Mt), м
		координаты, м		R, м	координаты, м		R, м			
		X	Y		X	Y				
1	2	3	4	5	6	7	8	9	10	11
—	н5590	—	—	—	580 299,02	2 177 722,70	—	Метод спутниковых геодезических измерений (определений)	0,10	$\sqrt{(0,04^2 + 0,09^2)} = 0,10$
	н5600	—	—	—	580 303,68	2 177 725,91	—			
	н5610	—	—	—	580 304,17	2 177 726,24	—			
	н5620	—	—	—	580 302,13	2 177 729,31	—			
	н5630	—	—	—	580 296,91	2 177 725,77	—			
	н5640	—	—	—	580 297,06	2 177 725,55	—			
	н5590	—	—	—	580 299,02	2 177 722,70	—			

**2. Характеристики здания, сооружения, объекта незавершенного строительства с кадастровым номером (обозначением) 53:23:8123202:561**

№ п/п	Наименование характеристики	Значение характеристики
1	2	3

1	2	3
1	Вид объекта недвижимости	Здание
2	Ранее присвоенный государственный учетный номер здания, сооружения, объекта незавершенного строительства (кадастровый, инвентарный или условный номер)	Условный номер 53-53-11/003/2011-324
3	Кадастровый номер земельного участка (земельных участков), в границах которого (которых) расположено здание, сооружение, объект незавершенного строительства	53:23:8123202:384
4	Номер кадастрового квартала (кадастровых кварталов), в пределах которого (которых) расположено здание, сооружение, объекта незавершенного строительства	53:23:8123202
5	Адрес здания, сооружения, объекта незавершенного строительства	Российская Федерация, Новгородская область, Великий Новгород г.о., Великий Новгород г, 2 комплекс гаражей по пр Александра Корсунова тер, гараж 106
	Местоположение здания, сооружения, объекта незавершенного строительства	—
	Дополнительные сведения о местоположении	—
6	Иные сведения	—

### 1. Сведения о характерных точках контура

вид объекта недвижимости (здание, сооружение, объект незавершенного строительства)

кадастровый номер (обозначение) 53:23:8123202:562

Зона № 2

Номер контура	Номера характерных точек контура	Существующие			Уточненные			Метод определения координат	Средняя квадратическая погрешность определения координат характерной точки (Mt), м	Формулы, примененные для расчета средней квадратической погрешности определения координат характерной точки (Mt), м
		координаты, м		R, м	координаты, м		R, м			
		X	Y		X	Y				
1	2	3	4	5	6	7	8	9	10	11
—	н5310	—	—	—	580 284,91	2 177 743,31	—	Метод спутниковых геодезических измерений (определений)	0,10	$\sqrt{(0,04^2 + 0,09^2)} = 0,10$
—	н5320	—	—	—	580 290,29	2 177 747,13	—			

1	2	3	4	5	6	7	8	9	10	11
—	н5330	—	—	—	580 288,34	2 177 750,06	—	Метод спутниковых геодезических измерений (определений)	0,10	$\sqrt{(0,04^2 + 0,09^2)} = 0,10$
	н5340	—	—	—	580 282,91	2 177 746,22	—			
	н5310	—	—	—	580 284,91	2 177 743,31	—			

**2. Характеристики здания, сооружения, объекта незавершенного строительства с кадастровым номером (обозначением) 53:23:8123202:562**

№ п/п	Наименование характеристики	Значение характеристики
1	2	3
1	Вид объекта недвижимости	Здание
2	Ранее присвоенный государственный учетный номер здания, сооружения, объекта незавершенного строительства (кадастровый, инвентарный или условный номер)	Инвентарный номер ., Условный номер 53-53-11/052/2010-301
3	Кадастровый номер земельного участка (земельных участков), в границах которого (которых) расположено здание, сооружение, объект незавершенного строительства	53:23:8123202:377
4	Номер кадастрового квартала (кадастровых кварталов), в пределах которого (которых) расположено здание, сооружение, объекта незавершенного строительства	53:23:8123202
5	Адрес здания, сооружения, объекта незавершенного строительства	Российская Федерация, Новгородская область, Великий Новгород г.о., Великий Новгород г, 2 комплекс гаражей по пр Александра Корсунова тер, гараж 113
	Местоположение здания, сооружения, объекта незавершенного строительства	—
	Дополнительные сведения о местоположении	—
6	Иные сведения	—

**1. Сведения о характерных точках контура**

вид объекта недвижимости (здание, сооружение, объект незавершенного строительства) \_\_\_\_\_

кадастровый номер (обозначение) 53:23:8123202:563

Зона № 2

Номер контура	Номера характерных точек контура	Существующие			Уточненные			Метод определения координат	Средняя квадратическая погрешность определения координат характерной точки (Mt), м	Формулы, примененные для расчета средней квадратической погрешности определения координат характерной точки (Mt), м
		координаты, м		R, м	координаты, м		R, м			
		X	Y		X	Y				
1	2	3	4	5	6	7	8	9	10	11
—	н5940	—	—	—	580 156,26	2 177 784,00	—	Метод спутниковых геодезических измерений (определений)	0,10	$\sqrt{(0,04^2 + 0,09^2)} = 0,10$
	н5950	—	—	—	580 162,43	2 177 786,83	—			
	н5960	—	—	—	580 160,69	2 177 790,90	—			
	н5970	—	—	—	580 154,43	2 177 788,17	—			
	н5980	—	—	—	580 156,01	2 177 784,59	—			
	н5940	—	—	—	580 156,26	2 177 784,00	—			

**2. Характеристики здания, сооружения, объекта незавершенного строительства с кадастровым номером (обозначением) 53:23:8123202:563**

№ п/п	Наименование характеристики	Значение характеристики
1	2	3
1	Вид объекта недвижимости	Здание

1	2	3
2	Ранее присвоенный государственный учетный номер здания, сооружения, объекта незавершенного строительства (кадастровый, инвентарный или условный номер)	Условный номер 53-53-11/076/2010-051
3	Кадастровый номер земельного участка (земельных участков), в границах которого (которых) расположено здание, сооружение, объект незавершенного строительства	53:23:8123202:93
4	Номер кадастрового квартала (кадастровых кварталов), в пределах которого (которых) расположено здание, сооружение, объекта незавершенного строительства	53:23:8123202
5	Адрес здания, сооружения, объекта незавершенного строительства	Российская Федерация, Новгородская область, Великий Новгород г.о., Великий Новгород г, 2 комплекс гаражей по пр Александра Корсунова тер, гараж 229
	Местоположение здания, сооружения, объекта незавершенного строительства	—
	Дополнительные сведения о местоположении	—
6	Иные сведения	—

### 1. Сведения о характерных точках контура

вид объекта недвижимости (здание, сооружение, объект незавершенного строительства)

кадастровый номер (обозначение) 53:23:8123202:568

Зона № 2

Номер контура	Номера характерных точек контура	Существующие			Уточненные			Метод определения координат	Средняя квадратическая погрешность определения координат характерной точки (Mt), м	Формулы, примененные для расчета средней квадратической погрешности определения координат характерной точки (Mt), м
		координаты, м		R, м	координаты, м		R, м			
		X	Y		X	Y				
1	2	3	4	5	6	7	8	9	10	11
—	н6250	—	—	—	580 236,56	2 177 781,55	—	Метод спутниковых геодезических измерений (определений)	0,10	$\sqrt{(0,04^2 + 0,09^2)} = 0,10$
	н6260	—	—	—	580 234,75	2 177 785,31	—			

1	2	3	4	5	6	7	8	9	10	11
—	н6270	—	—	—	580 228,98	2 177 782,64	—	Метод спутниковых геодезических измерений (определений)	0,10	$\sqrt{(0,04^2 + 0,09^2)} = 0,10$
	н6280	—	—	—	580 230,91	2 177 778,69	—			
	н6250	—	—	—	580 236,56	2 177 781,55	—			

**2. Характеристики здания, сооружения, объекта незавершенного строительства с кадастровым номером (обозначением) 53:23:8123202:568**

№ п/п	Наименование характеристики	Значение характеристики
1	2	3
1	Вид объекта недвижимости	Здание
2	Ранее присвоенный государственный учетный номер здания, сооружения, объекта незавершенного строительства (кадастровый, инвентарный или условный номер)	Условный номер 53-53-11/074/2007-170
3	Кадастровый номер земельного участка (земельных участков), в границах которого (которых) расположено здание, сооружение, объект незавершенного строительства	53:23:8123202:309
4	Номер кадастрового квартала (кадастровых кварталов), в пределах которого (которых) расположено здание, сооружение, объекта незавершенного строительства	53:23:8123202
5	Адрес здания, сооружения, объекта незавершенного строительства	Российская Федерация, Новгородская область, Великий Новгород г.о., Великий Новгород г, 2 комплекс гаражей по пр Александра Корсунова тер, гараж 160
	Местоположение здания, сооружения, объекта незавершенного строительства	—
	Дополнительные сведения о местоположении	—
6	Иные сведения	—

**1. Сведения о характерных точках контура**

вид объекта недвижимости (здание, сооружение, объект незавершенного строительства) \_\_\_\_\_

кадастровый номер (обозначение) 53:23:8123202:571

Зона № 2

Номер контура	Номера характерных точек контура	Существующие			Уточненные			Метод определения координат	Средняя квадратическая погрешность определения координат характерной точки (Mt), м	Формулы, примененные для расчета средней квадратической погрешности определения координат характерной точки (Mt), м
		координаты, м		R, м	координаты, м		R, м			
		X	Y		X	Y				
1	2	3	4	5	6	7	8	9	10	11
—	н6560	—	—	—	580 189,61	2 177 752,58	—	Метод спутниковых геодезических измерений (определений)	0,10	$\sqrt{(0,04^2 + 0,09^2)} = 0,10$
	н6570	—	—	—	580 191,20	2 177 749,25	—			
	н6580	—	—	—	580 196,93	2 177 751,78	—			
	н6590	—	—	—	580 195,60	2 177 754,72	—			
	н6600	—	—	—	580 195,42	2 177 755,13	—			
	н6560	—	—	—	580 189,61	2 177 752,58	—			

**2. Характеристики здания, сооружения, объекта незавершенного строительства с кадастровым номером (обозначением) 53:23:8123202:571**

№ п/п	Наименование характеристики	Значение характеристики
1	2	3
1	Вид объекта недвижимости	Здание

1	2	3
2	Ранее присвоенный государственный учетный номер здания, сооружения, объекта незавершенного строительства (кадастровый, инвентарный или условный номер)	Кадастровый номер 53:23:8123202:0148:38868, Условный номер 53-53-11/004/2010-645
3	Кадастровый номер земельного участка (земельных участков), в границах которого (которых) расположено здание, сооружение, объект незавершенного строительства	53:23:8123202:148
4	Номер кадастрового квартала (кадастровых кварталов), в пределах которого (которых) расположено здание, сооружение, объекта незавершенного строительства	53:23:8123202
5	Адрес здания, сооружения, объекта незавершенного строительства	Российская Федерация, Новгородская область, Великий Новгород г.о., Великий Новгород г, 2 комплекс гаражей по пр Александра Корсунова тер, гараж 214
	Местоположение здания, сооружения, объекта незавершенного строительства	—
	Дополнительные сведения о местоположении	—
6	Иные сведения	—

### 1. Сведения о характерных точках контура

вид объекта недвижимости (здание, сооружение, объект незавершенного строительства)

кадастровый номер (обозначение) 53:23:8123202:572

Зона № 2

Номер контура	Номера характерных точек контура	Существующие			Уточненные			Метод определения координат	Средняя квадратическая погрешность определения координат характерной точки (Mt), м	Формулы, примененные для расчета средней квадратической погрешности определения координат характерной точки (Mt), м
		координаты, м		R, м	координаты, м		R, м			
		X	Y		X	Y				
1	2	3	4	5	6	7	8	9	10	11
—	н6880	—	—	—	580 251,86	2 177 747,42	—	Метод спутниковых геодезических измерений (определений)	0,10	$\sqrt{(0,04^2 + 0,09^2)} = 0,10$
	н6890	—	—	—	580 252,01	2 177 747,21	—			



1	2	3	4	5	6	7	8	9	10	11
—	н6900	—	—	—	580 254,23	2 177 744,12	—	Метод спутниковых геодезических измерений (определений)	0,10	$\sqrt{(0,04^2 + 0,09^2)} = 0,10$
	н6910	—	—	—	580 259,06	2 177 747,98	—			
	н6920	—	—	—	580 256,78	2 177 750,82	—			
	н6930	—	—	—	580 256,63	2 177 751,04	—			
	н6880	—	—	—	580 251,86	2 177 747,42	—			

**2. Характеристики здания, сооружения, объекта незавершенного строительства с кадастровым номером (обозначением) 53:23:8123202:572**

№ п/п	Наименование характеристики	Значение характеристики
1	2	3
1	Вид объекта недвижимости	Здание
2	Ранее присвоенный государственный учетный номер здания, сооружения, объекта незавершенного строительства (кадастровый, инвентарный или условный номер)	Условный номер 53-53-11/029/2008-212
3	Кадастровый номер земельного участка (земельных участков), в границах которого (которых) расположено здание, сооружение, объект незавершенного строительства	53:23:8123202:322
4	Номер кадастрового квартала (кадастровых кварталов), в пределах которого (которых) расположено здание, сооружение, объекта незавершенного строительства	53:23:8123202
5	Адрес здания, сооружения, объекта незавершенного строительства	Российская Федерация, Новгородская область, Великий Новгород г.о., Великий Новгород г, 2 комплекс гаражей по пр Александра Корсунова тер, гараж 88
	Местоположение здания, сооружения, объекта незавершенного строительства	—
	Дополнительные сведения о местоположении	—
6	Иные сведения	—

**1. Сведения о характерных точках контура**

вид объекта недвижимости (здание, сооружение, объект незавершенного строительства)

кадастровый номер (обозначение) 53:23:8123202:574

Зона № 2

Номер контура	Номера характерных точек контура	Существующие			Уточненные			Метод определения координат	Средняя квадратическая погрешность определения координат характерной точки (Mt), м	Формулы, примененные для расчета средней квадратической погрешности определения координат характерной точки (Mt), м
		координаты, м		R, м	координаты, м		R, м			
		X	Y		X	Y				
1	2	3	4	5	6	7	8	9	10	11
—	н7180	—	—	—	580 246,56	2 177 710,82	—	Метод спутниковых геодезических измерений (определений)	0,10	$\sqrt{(0,04^2 + 0,09^2)} = 0,10$
	н7190	—	—	—	580 251,74	2 177 714,62	—			
	н7200	—	—	—	580 249,88	2 177 717,25	—			
	н7210	—	—	—	580 244,66	2 177 713,58	—			
	н7180	—	—	—	580 246,56	2 177 710,82	—			

**2. Характеристики здания, сооружения, объекта незавершенного строительства с кадастровым номером (обозначением) 53:23:8123202:574**

№ п/п	Наименование характеристики	Значение характеристики
1	2	3
1	Вид объекта недвижимости	Здание
2	Ранее присвоенный государственный учетный номер здания, сооружения, объекта незавершенного строительства (кадастровый, инвентарный или условный номер)	Условный номер 53-53-11/073/2008-129

1	2	3
3	Кадастровый номер земельного участка (земельных участков), в границах которого (которых) расположено здание, сооружение, объект незавершенного строительства	53:23:8123202:282
4	Номер кадастрового квартала (кадастровых кварталов), в пределах которого (которых) расположено здание, сооружение, объекта незавершенного строительства	53:23:8123202
5	Адрес здания, сооружения, объекта незавершенного строительства	Российская Федерация, Новгородская область, Великий Новгород г.о., Великий Новгород г, 2 комплекс гаражей по пр Александра Корсунова тер, гараж 51
	Местоположение здания, сооружения, объекта незавершенного строительства	—
	Дополнительные сведения о местоположении	—
6	Иные сведения	—

### 1. Сведения о характерных точках контура

вид объекта недвижимости (здание, сооружение, объект незавершенного строительства)

кадастровый номер (обозначение) 53:23:8123202:575

Зона № 2

Номер контура	Номера характерных точек контура	Существующие			Уточненные			Метод определения координат	Средняя квадратическая погрешность определения координат характерной точки (Mt), м	Формулы, примененные для расчета средней квадратической погрешности определения координат характерной точки (Mt), м
		координаты, м		R, м	координаты, м		R, м			
		X	Y		X	Y				
1	2	3	4	5	6	7	8	9	10	11
—	н9750	—	—	—	580 179,07	2 177 791,28	—	Метод спутниковых геодезических измерений (определений)	0,10	$\sqrt{(0,04^2 + 0,09^2)} = 0,10$
	н9760	—	—	—	580 184,66	2 177 793,87	—			
	н9770	—	—	—	580 183,25	2 177 796,90	—			

1	2	3	4	5	6	7	8	9	10	11
—	н9780	—	—	—	580 177,54	2 177 794,35	—	Метод спутниковых геодезических измерений (определений)	0,10	$\sqrt{(0,04^2 + 0,09^2)} = 0,10$
	н9790	—	—	—	580 177,74	2 177 793,96	—			
	н9750	—	—	—	580 179,07	2 177 791,28	—			

**2. Характеристики здания, сооружения, объекта незавершенного строительства с кадастровым номером (обозначением) 53:23:8123202:575**

№ п/п	Наименование характеристики	Значение характеристики
1	2	3
1	Вид объекта недвижимости	Здание
2	Ранее присвоенный государственный учетный номер здания, сооружения, объекта незавершенного строительства (кадастровый, инвентарный или условный номер)	Условный номер 53-53-11/065/2008-307
3	Кадастровый номер земельного участка (земельных участков), в границах которого (которых) расположено здание, сооружение, объект незавершенного строительства	53:23:8123202:176
4	Номер кадастрового квартала (кадастровых кварталов), в пределах которого (которых) расположено здание, сооружение, объекта незавершенного строительства	53:23:8123202
5	Адрес здания, сооружения, объекта незавершенного строительства	Российская Федерация, Новгородская область, Великий Новгород г.о., Великий Новгород г, 2 комплекс гаражей по пр Александра Корсунова тер, гараж 195
	Местоположение здания, сооружения, объекта незавершенного строительства	—
	Дополнительные сведения о местоположении	—
6	Иные сведения	—

**1. Сведения о характерных точках контура**

вид объекта недвижимости (здание, сооружение, объект незавершенного строительства) \_\_\_\_\_

кадастровый номер (обозначение) 53:23:8123202:576

Зона № 2

Номер контура	Номера характерных точек контура	Существующие			Уточненные			Метод определения координат	Средняя квадратическая погрешность определения координат характерной точки (Mt), м	Формулы, примененные для расчета средней квадратической погрешности определения координат характерной точки (Mt), м
		координаты, м		R, м	координаты, м		R, м			
		X	Y		X	Y				
1	2	3	4	5	6	7	8	9	10	11
—	н7490	—	—	—	580 288,84	2 177 737,56	—	Метод спутниковых геодезических измерений (определений)	0,10	$\sqrt{(0,04^2 + 0,09^2)} = 0,10$
	н7500	—	—	—	580 286,87	2 177 740,44	—			
	н7510	—	—	—	580 286,76	2 177 740,59	—			
	н7520	—	—	—	580 281,34	2 177 736,95	—			
	н7530	—	—	—	580 283,42	2 177 733,94	—			
	н7490	—	—	—	580 288,84	2 177 737,56	—			

**2. Характеристики здания, сооружения, объекта незавершенного строительства с кадастровым номером (обозначением) 53:23:8123202:576**

№ п/п	Наименование характеристики	Значение характеристики
1	2	3
1	Вид объекта недвижимости	Здание

1	2	3
2	Ранее присвоенный государственный учетный номер здания, сооружения, объекта незавершенного строительства (кадастровый, инвентарный или условный номер)	Инвентарный номер ., Условный номер 53-53-11/027/2009-198
3	Кадастровый номер земельного участка (земельных участков), в границах которого (которых) расположено здание, сооружение, объект незавершенного строительства	53:23:8123202:344
4	Номер кадастрового квартала (кадастровых кварталов), в пределах которого (которых) расположено здание, сооружение, объекта незавершенного строительства	53:23:8123202
5	Адрес здания, сооружения, объекта незавершенного строительства	Российская Федерация, Новгородская область, Великий Новгород г.о., Великий Новгород г, 2 комплекс гаражей по пр Александра Корсунова тер, гараж 96
	Местоположение здания, сооружения, объекта незавершенного строительства	—
	Дополнительные сведения о местоположении	—
6	Иные сведения	—

### 1. Сведения о характерных точках контура

вид объекта недвижимости (здание, сооружение, объект незавершенного строительства)

кадастровый номер (обозначение) 53:23:8123202:577

Зона № 2

Номер контура	Номера характерных точек контура	Существующие			Уточненные			Метод определения координат	Средняя квадратическая погрешность определения координат характерной точки (Mt), м	Формулы, примененные для расчета средней квадратической погрешности определения координат характерной точки (Mt), м
		координаты, м		R, м	координаты, м		R, м			
		X	Y		X	Y				
1	2	3	4	5	6	7	8	9	10	11
—	н7830	—	—	—	580 191,86	2 177 708,17	—	Метод спутниковых геодезических измерений (определений)	0,10	$\sqrt{(0,04^2 + 0,09^2)} = 0,10$
	н7840	—	—	—	580 191,70	2 177 708,07	—			

1	2	3	4	5	6	7	8	9	10	11
—	н7850	—	—	—	580 186,20	2 177 704,52	—	Метод спутниковых геодезических измерений (определений)	0,10	$\sqrt{(0,04^2 + 0,09^2)} = 0,10$
	н7860	—	—	—	580 188,35	2 177 701,15	—			
	н7870	—	—	—	580 194,00	2 177 704,76	—			
	н7880	—	—	—	580 193,78	2 177 705,11	—			
	н7830	—	—	—	580 191,86	2 177 708,17	—			

**2. Характеристики здания, сооружения, объекта незавершенного строительства с кадастровым номером (обозначением) 53:23:8123202:577**

№ п/п	Наименование характеристики	Значение характеристики
1	2	3
1	Вид объекта недвижимости	Здание
2	Ранее присвоенный государственный учетный номер здания, сооружения, объекта незавершенного строительства (кадастровый, инвентарный или условный номер)	Условный номер 53-53-11/019/2010-643
3	Кадастровый номер земельного участка (земельных участков), в границах которого (которых) расположено здание, сооружение, объект незавершенного строительства	53:23:8123202:60
4	Номер кадастрового квартала (кадастровых кварталов), в пределах которого (которых) расположено здание, сооружение, объекта незавершенного строительства	53:23:8123202
5	Адрес здания, сооружения, объекта незавершенного строительства	Российская Федерация, Новгородская область, Великий Новгород г.о., Великий Новгород г, 2 комплекс гаражей по пр Александра Корсунова тер, гараж 22к
	Местоположение здания, сооружения, объекта незавершенного строительства	—
	Дополнительные сведения о местоположении	—
6	Иные сведения	—

**1. Сведения о характерных точках контура**

вид объекта недвижимости (здание, сооружение, объект незавершенного строительства) \_\_\_\_\_

кадастровый номер (обозначение) 53:23:8123202:580

Зона № 2

Номер контура	Номера характерных точек контура	Существующие			Уточненные			Метод определения координат	Средняя квадратическая погрешность определения координат характерной точки (Mt), м	Формулы, примененные для расчета средней квадратической погрешности определения координат характерной точки (Mt), м
		координаты, м		R, м	координаты, м		R, м			
		X	Y		X	Y				
1	2	3	4	5	6	7	8	9	10	11
—	н8480	—	—	—	580 244,61	2 177 764,84	—	Метод спутниковых геодезических измерений (определений)	0,10	$\sqrt{(0,04^2 + 0,09^2)} = 0,10$
	н8490	—	—	—	580 250,27	2 177 767,73	—			
	н8500	—	—	—	580 248,69	2 177 771,26	—			
	н8510	—	—	—	580 248,50	2 177 771,16	—			
	н8520	—	—	—	580 242,97	2 177 768,24	—			
	н8480	—	—	—	580 244,61	2 177 764,84	—			

**2. Характеристики здания, сооружения, объекта незавершенного строительства с кадастровым номером (обозначением) 53:23:8123202:580**

№ п/п	Наименование характеристики	Значение характеристики
1	2	3
1	Вид объекта недвижимости	Здание



1	2	3
2	Ранее присвоенный государственный учетный номер здания, сооружения, объекта незавершенного строительства (кадастровый, инвентарный или условный номер)	Условный номер 53-53-11/026/2008-583
3	Кадастровый номер земельного участка (земельных участков), в границах которого (которых) расположено здание, сооружение, объект незавершенного строительства	53:23:8123202:319
4	Номер кадастрового квартала (кадастровых кварталов), в пределах которого (которых) расположено здание, сооружение, объекта незавершенного строительства	53:23:8123202
5	Адрес здания, сооружения, объекта незавершенного строительства	Российская Федерация, Новгородская область, Великий Новгород г.о., Великий Новгород г, 2 комплекс гаражей по пр Александра Корсунова тер, гараж 152
	Местоположение здания, сооружения, объекта незавершенного строительства	—
	Дополнительные сведения о местоположении	—
6	Иные сведения	—

### 1. Сведения о характерных точках контура

вид объекта недвижимости (здание, сооружение, объект незавершенного строительства)

кадастровый номер (обозначение) 53:23:8123202:581

Зона № 2

Номер контура	Номера характерных точек контура	Существующие			Уточненные			Метод определения координат	Средняя квадратическая погрешность определения координат характерной точки (Mt), м	Формулы, примененные для расчета средней квадратической погрешности определения координат характерной точки (Mt), м
		координаты, м		R, м	координаты, м		R, м			
		X	Y		X	Y				
1	2	3	4	5	6	7	8	9	10	11
—	н8170	—	—	—	580 246,26	2 177 761,51	—	Метод спутниковых геодезических измерений (определений)	0,10	$\sqrt{(0,04^2 + 0,09^2)} = 0,10$
	н8180	—	—	—	580 251,92	2 177 764,30	—			

1	2	3	4	5	6	7	8	9	10	11
—	н8190	—	—	—	580 250,27	2 177 767,73	—	Метод спутниковых геодезических измерений (определений)	0,10	$\sqrt{(0,04^2 + 0,09^2)} = 0,10$
	н8200	—	—	—	580 244,61	2 177 764,84	—			
	н8210	—	—	—	580 244,73	2 177 764,60	—			
	н8170	—	—	—	580 246,26	2 177 761,51	—			

**2. Характеристики здания, сооружения, объекта незавершенного строительства с кадастровым номером (обозначением) 53:23:8123202:581**

№ п/п	Наименование характеристики	Значение характеристики
1	2	3
1	Вид объекта недвижимости	Здание
2	Ранее присвоенный государственный учетный номер здания, сооружения, объекта незавершенного строительства (кадастровый, инвентарный или условный номер)	—
3	Кадастровый номер земельного участка (земельных участков), в границах которого (которых) расположено здание, сооружение, объект незавершенного строительства	53:23:8123202:320
4	Номер кадастрового квартала (кадастровых кварталов), в пределах которого (которых) расположено здание, сооружение, объекта незавершенного строительства	53:23:8123202
5	Адрес здания, сооружения, объекта незавершенного строительства	Российская Федерация, Новгородская область, Великий Новгород г.о., Великий Новгород г, 2 комплекс гаражей по пр Александра Корсунова тер, гараж 153
	Местоположение здания, сооружения, объекта незавершенного строительства	—
	Дополнительные сведения о местоположении	—
6	Иные сведения	—

**1. Сведения о характерных точках контура**

вид объекта недвижимости (здание, сооружение, объект незавершенного строительства) \_\_\_\_\_

кадастровый номер (обозначение) 53:23:8123202:582

Зона № 2

Номер контура	Номера характерных точек контура	Существующие			Уточненные			Метод определения координат	Средняя квадратическая погрешность определения координат характерной точки (Mt), м	Формулы, примененные для расчета средней квадратической погрешности определения координат характерной точки (Mt), м
		координаты, м		R, м	координаты, м		R, м			
		X	Y		X	Y				
1	2	3	4	5	6	7	8	9	10	11
—	н8900	—	—	—	580 177,74	2 177 793,96	—	Метод спутниковых геодезических измерений (определений)	0,10	$\sqrt{(0,04^2 + 0,09^2)} = 0,10$
	н8910	—	—	—	580 177,54	2 177 794,35	—			
	н8920	—	—	—	580 175,92	2 177 797,69	—			
	н8930	—	—	—	580 169,68	2 177 794,93	—			
	н8940	—	—	—	580 171,49	2 177 791,09	—			
	н8900	—	—	—	580 177,74	2 177 793,96	—			

**2. Характеристики здания, сооружения, объекта незавершенного строительства с кадастровым номером (обозначением) 53:23:8123202:582**

№ п/п	Наименование характеристики	Значение характеристики
1	2	3
1	Вид объекта недвижимости	Здание

1	2	3
2	Ранее присвоенный государственный учетный номер здания, сооружения, объекта незавершенного строительства (кадастровый, инвентарный или условный номер)	Инвентарный номер 2, Кадастровый номер 53:23:8123202:0161:34754
3	Кадастровый номер земельного участка (земельных участков), в границах которого (которых) расположено здание, сооружение, объект незавершенного строительства	53:23:8123202:161
4	Номер кадастрового квартала (кадастровых кварталов), в пределах которого (которых) расположено здание, сооружение, объекта незавершенного строительства	53:23:8123202
5	Адрес здания, сооружения, объекта незавершенного строительства	Российская Федерация, Новгородская область, Великий Новгород г.о., Великий Новгород г, 2 комплекс гаражей по пр Александра Корсунова тер, гараж 227
	Местоположение здания, сооружения, объекта незавершенного строительства	—
	Дополнительные сведения о местоположении	—
6	Иные сведения	—

### 1. Сведения о характерных точках контура

вид объекта недвижимости (здание, сооружение, объект незавершенного строительства)

кадастровый номер (обозначение) 53:23:8123202:584

Зона № 2

Номер контура	Номера характерных точек контура	Существующие			Уточненные			Метод определения координат	Средняя квадратическая погрешность определения координат характерной точки (Mt), м	Формулы, примененные для расчета средней квадратической погрешности определения координат характерной точки (Mt), м
		координаты, м		R, м	координаты, м		R, м			
		X	Y		X	Y				
1	2	3	4	5	6	7	8	9	10	11
—	н8950	—	—	—	580 181,77	2 177 724,20	—	Метод спутниковых геодезических измерений (определений)	0,10	$\sqrt{(0,04^2 + 0,09^2)} = 0,10$
	н8960	—	—	—	580 175,83	2 177 721,15	—			

1	2	3	4	5	6	7	8	9	10	11
—	н8970	—	—	—	580 177,83	2 177 717,88	—	Метод спутниковых геодезических измерений (определений)	0,10	$\sqrt{(0,04^2 + 0,09^2)} = 0,10$
	н8980	—	—	—	580 183,59	2 177 721,18	—			
	н8950	—	—	—	580 181,77	2 177 724,20	—			

**2. Характеристики здания, сооружения, объекта незавершенного строительства с кадастровым номером (обозначением) 53:23:8123202:584**

№ п/п	Наименование характеристики	Значение характеристики
1	2	3
1	Вид объекта недвижимости	Здание
2	Ранее присвоенный государственный учетный номер здания, сооружения, объекта незавершенного строительства (кадастровый, инвентарный или условный номер)	Инвентарный номер 26782, Условный номер 53:23:8123202:0064:26782
3	Кадастровый номер земельного участка (земельных участков), в границах которого (которых) расположено здание, сооружение, объект незавершенного строительства	53:23:8123202:64
4	Номер кадастрового квартала (кадастровых кварталов), в пределах которого (которых) расположено здание, сооружение, объекта незавершенного строительства	53:23:8123202
5	Адрес здания, сооружения, объекта незавершенного строительства	Российская Федерация, Новгородская область, Великий Новгород г.о., Великий Новгород г, 2 комплекс гаражей по пр Александра Корсунова тер, гараж 18к
	Местоположение здания, сооружения, объекта незавершенного строительства	—
	Дополнительные сведения о местоположении	—
6	Иные сведения	—

**1. Сведения о характерных точках контура**

вид объекта недвижимости (здание, сооружение, объект незавершенного строительства) \_\_\_\_\_

кадастровый номер (обозначение) 53:23:8123202:585

Зона № 2

Номер контура	Номера характерных точек контура	Существующие			Уточненные			Метод определения координат	Средняя квадратическая погрешность определения координат характерной точки (Mt), м	Формулы, примененные для расчета средней квадратической погрешности определения координат характерной точки (Mt), м
		координаты, м		R, м	координаты, м		R, м			
		X	Y		X	Y				
1	2	3	4	5	6	7	8	9	10	11
—	н9440	—	—	—	580 268,28	2 177 776,14	—	Метод спутниковых геодезических измерений (определений)	0,10	$\sqrt{(0,04^2 + 0,09^2)} = 0,10$
	н9450	—	—	—	580 266,25	2 177 779,21	—			
	н9460	—	—	—	580 266,18	2 177 779,32	—			
	н9470	—	—	—	580 260,63	2 177 775,56	—			
	н9480	—	—	—	580 262,79	2 177 772,23	—			
	н9440	—	—	—	580 268,28	2 177 776,14	—			

**2. Характеристики здания, сооружения, объекта незавершенного строительства с кадастровым номером (обозначением) 53:23:8123202:585**

№ п/п	Наименование характеристики	Значение характеристики
1	2	3
1	Вид объекта недвижимости	Здание

1	2	3
2	Ранее присвоенный государственный учетный номер здания, сооружения, объекта незавершенного строительства (кадастровый, инвентарный или условный номер)	Условный номер 53:23:8123202:0354:39034
3	Кадастровый номер земельного участка (земельных участков), в границах которого (которых) расположено здание, сооружение, объект незавершенного строительства	53:23:8123202:354
4	Номер кадастрового квартала (кадастровых кварталов), в пределах которого (которых) расположено здание, сооружение, объекта незавершенного строительства	53:23:8123202
5	Адрес здания, сооружения, объекта незавершенного строительства	Российская Федерация, Новгородская область, Великий Новгород г.о., Великий Новгород г, 2 комплекс гаражей по пр Александра Корсунова тер, гараж 279
	Местоположение здания, сооружения, объекта незавершенного строительства	—
	Дополнительные сведения о местоположении	—
6	Иные сведения	—

### 1. Сведения о характерных точках контура

вид объекта недвижимости (здание, сооружение, объект незавершенного строительства)

кадастровый номер (обозначение) 53:23:8123202:586

Зона № 2

Номер контура	Номера характерных точек контура	Существующие			Уточненные			Метод определения координат	Средняя квадратическая погрешность определения координат характерной точки (Mt), м	Формулы, примененные для расчета средней квадратической погрешности определения координат характерной точки (Mt), м
		координаты, м		R, м	координаты, м		R, м			
		X	Y		X	Y				
1	2	3	4	5	6	7	8	9	10	11
—	н1006О	—	—	—	580 249,45	2 177 750,77	—	Метод спутниковых геодезических измерений (определений)	0,10	$\sqrt{(0,04^2 + 0,09^2)} = 0,10$
	н1007О	—	—	—	580 243,91	2 177 746,87	—			

1	2	3	4	5	6	7	8	9	10	11
—	н1008О	—	—	—	580 246,55	2 177 743,22	—	Метод спутниковых геодезических измерений (определений)	0,10	$\sqrt{(0,04^2 + 0,09^2)} = 0,10$
	н1009О	—	—	—	580 252,01	2 177 747,21	—			
	н1010О	—	—	—	580 251,86	2 177 747,42	—			
	н1006О	—	—	—	580 249,45	2 177 750,77	—			

**2. Характеристики здания, сооружения, объекта незавершенного строительства с кадастровым номером (обозначением) 53:23:8123202:586**

№ п/п	Наименование характеристики	Значение характеристики
1	2	3
1	Вид объекта недвижимости	Здание
2	Ранее присвоенный государственный учетный номер здания, сооружения, объекта незавершенного строительства (кадастровый, инвентарный или условный номер)	Инвентарный номер 2, Условный номер 53:23:8123202:0301:26955
3	Кадастровый номер земельного участка (земельных участков), в границах которого (которых) расположено здание, сооружение, объект незавершенного строительства	53:23:8123202:301
4	Номер кадастрового квартала (кадастровых кварталов), в пределах которого (которых) расположено здание, сооружение, объекта незавершенного строительства	53:23:8123202
5	Адрес здания, сооружения, объекта незавершенного строительства	Российская Федерация, Новгородская область, Великий Новгород г.о., Великий Новгород г, 2 комплекс гаражей по пр Александра Корсунова тер, гараж 74
	Местоположение здания, сооружения, объекта незавершенного строительства	—
	Дополнительные сведения о местоположении	—
6	Иные сведения	—



**1. Сведения о характерных точках контура**

вид объекта недвижимости (здание, сооружение, объект незавершенного строительства) \_\_\_\_\_

кадастровый номер (обозначение) 53:23:8123202:587

Зона № 2

Номер контура	Номера характерных точек контура	Существующие			Уточненные			Метод определения координат	Средняя квадратическая погрешность определения координат характерной точки (Mt), м	Формулы, примененные для расчета средней квадратической погрешности определения координат характерной точки (Mt), м
		координаты, м		R, м	координаты, м		R, м			
		X	Y		X	Y				
1	2	3	4	5	6	7	8	9	10	11
—	н10400	—	—	—	580 308,81	2 177 767,45	—	Метод спутниковых геодезических измерений (определений)	0,10	$\sqrt{(0,04^2 + 0,09^2)} = 0,10$
	н10410	—	—	—	580 305,76	2 177 765,57	—			
	н10420	—	—	—	580 300,29	2 177 762,06	—			
	н10430	—	—	—	580 302,22	2 177 759,14	—			
	н10440	—	—	—	580 310,73	2 177 764,40	—			
	н10400	—	—	—	580 308,81	2 177 767,45	—			

**2. Характеристики здания, сооружения, объекта незавершенного строительства с кадастровым номером (обозначением) 53:23:8123202:587**

№ п/п	Наименование характеристики	Значение характеристики
1	2	3
1	Вид объекта недвижимости	Здание

1	2	3
2	Ранее присвоенный государственный учетный номер здания, сооружения, объекта незавершенного строительства (кадастровый, инвентарный или условный номер)	Инвентарный номер 2, Условный номер 53:23:8123202:0393:39049
3	Кадастровый номер земельного участка (земельных участков), в границах которого (которых) расположено здание, сооружение, объект незавершенного строительства	53:23:8123202:393
4	Номер кадастрового квартала (кадастровых кварталов), в пределах которого (которых) расположено здание, сооружение, объекта незавершенного строительства	53:23:8123202
5	Адрес здания, сооружения, объекта незавершенного строительства	Российская Федерация, Новгородская область, Великий Новгород г.о., Великий Новгород г, 2 комплекс гаражей по пр Александра Корсунова тер, гараж 129
	Местоположение здания, сооружения, объекта незавершенного строительства	—
	Дополнительные сведения о местоположении	—
6	Иные сведения	—

### 1. Сведения о характерных точках контура

вид объекта недвижимости (здание, сооружение, объект незавершенного строительства)

кадастровый номер (обозначение) 53:23:8123202:588

Зона № 2

Номер контура	Номера характерных точек контура	Существующие			Уточненные			Метод определения координат	Средняя квадратическая погрешность определения координат характерной точки (Mt), м	Формулы, примененные для расчета средней квадратической погрешности определения координат характерной точки (Mt), м
		координаты, м		R, м	координаты, м		R, м			
		X	Y		X	Y				
1	2	3	4	5	6	7	8	9	10	11
—	н11250	—	—	—	580 142,07	2 177 771,62	—	Метод спутниковых геодезических измерений (определений)	0,10	$\sqrt{(0,04^2 + 0,09^2)} = 0,10$
	н11260	—	—	—	580 140,70	2 177 774,66	—			

1	2	3	4	5	6	7	8	9	10	11
—	н11270	—	—	—	580 134,51	2 177 772,08	—	Метод спутниковых геодезических измерений (определений)	0,10	$\sqrt{(0,04^2 + 0,09^2)} = 0,10$
	н11280	—	—	—	580 135,73	2 177 769,26	—			
	н11290	—	—	—	580 135,90	2 177 768,87	—			
	н11250	—	—	—	580 142,07	2 177 771,62	—			

**2. Характеристики здания, сооружения, объекта незавершенного строительства с кадастровым номером (обозначением) 53:23:8123202:588**

№ п/п	Наименование характеристики	Значение характеристики
1	2	3
1	Вид объекта недвижимости	Здание
2	Ранее присвоенный государственный учетный номер здания, сооружения, объекта незавершенного строительства (кадастровый, инвентарный или условный номер)	Инвентарный номер 2, Условный номер 53:23:8123202:0040:27828
3	Кадастровый номер земельного участка (земельных участков), в границах которого (которых) расположено здание, сооружение, объект незавершенного строительства	53:23:8123202:40
4	Номер кадастрового квартала (кадастровых кварталов), в пределах которого (которых) расположено здание, сооружение, объекта незавершенного строительства	53:23:8123202
5	Адрес здания, сооружения, объекта незавершенного строительства	Российская Федерация, Новгородская область, Великий Новгород г.о., Великий Новгород г, 2 комплекс гаражей по пр Александра Корсунова тер, гараж 264
	Местоположение здания, сооружения, объекта незавершенного строительства	—
	Дополнительные сведения о местоположении	—
6	Иные сведения	—

**1. Сведения о характерных точках контура**

вид объекта недвижимости (здание, сооружение, объект незавершенного строительства)

кадастровый номер (обозначение) 53:23:8123202:589

Зона № 2

Номер контура	Номера характерных точек контура	Существующие			Уточненные			Метод определения координат	Средняя квадратическая погрешность определения координат характерной точки (Mt), м	Формулы, примененные для расчета средней квадратической погрешности определения координат характерной точки (Mt), м
		координаты, м		R, м	координаты, м		R, м			
		X	Y		X	Y				
1	2	3	4	5	6	7	8	9	10	11
—	н1073О	—	—	—	580 264,18	2 177 782,35	—	Метод спутниковых геодезических измерений (определений)	0,10	$\sqrt{(0,04^2 + 0,09^2)} = 0,10$
	н1074О	—	—	—	580 262,23	2 177 785,29	—			
	н1075О	—	—	—	580 256,66	2 177 781,69	—			
	н1076О	—	—	—	580 258,69	2 177 778,55	—			
	н1073О	—	—	—	580 264,18	2 177 782,35	—			

**2. Характеристики здания, сооружения, объекта незавершенного строительства с кадастровым номером (обозначением) 53:23:8123202:589**

№ п/п	Наименование характеристики	Значение характеристики
1	2	3
1	Вид объекта недвижимости	Здание
2	Ранее присвоенный государственный учетный номер здания, сооружения, объекта незавершенного строительства (кадастровый, инвентарный или условный номер)	Инвентарный номер 2, Условный номер 53:23:8123202:0356:34730

1	2	3
3	Кадастровый номер земельного участка (земельных участков), в границах которого (которых) расположено здание, сооружение, объект незавершенного строительства	53:23:8123202:356
4	Номер кадастрового квартала (кадастровых кварталов), в пределах которого (которых) расположено здание, сооружение, объекта незавершенного строительства	53:23:8123202
5	Адрес здания, сооружения, объекта незавершенного строительства	Российская Федерация, Новгородская область, Великий Новгород г.о., Великий Новгород г, 2 комплекс гаражей по пр Александра Корсунова тер, гараж 281
	Местоположение здания, сооружения, объекта незавершенного строительства	—
	Дополнительные сведения о местоположении	—
6	Иные сведения	—

### 1. Сведения о характерных точках контура

вид объекта недвижимости (здание, сооружение, объект незавершенного строительства)

кадастровый номер (обозначение) 53:23:8123202:590

Зона № 2

Номер контура	Номера характерных точек контура	Существующие			Уточненные			Метод определения координат	Средняя квадратическая погрешность определения координат характерной точки (Mt), м	Формулы, примененные для расчета средней квадратической погрешности определения координат характерной точки (Mt), м
		координаты, м		R, м	координаты, м		R, м			
		X	Y		X	Y				
1	2	3	4	5	6	7	8	9	10	11
—	н1100О	—	—	—	580 250,90	2 177 704,44	—	Метод спутниковых геодезических измерений (определений)	0,10	$\sqrt{(0,04^2 + 0,09^2)} = 0,10$
	н1101О	—	—	—	580 256,22	2 177 708,21	—			
	н1102О	—	—	—	580 253,99	2 177 711,33	—			

1	2	3	4	5	6	7	8	9	10	11
—	н1103О	—	—	—	580 248,78	2 177 707,55	—	Метод спутниковых геодезических измерений (определений)	0,10	$\sqrt{(0,04^2 + 0,09^2)} = 0,10$
	н1100О	—	—	—	580 250,90	2 177 704,44	—			

**2. Характеристики здания, сооружения, объекта незавершенного строительства с кадастровым номером (обозначением) 53:23:8123202:590**

№ п/п	Наименование характеристики	Значение характеристики
1	2	3
1	Вид объекта недвижимости	Здание
2	Ранее присвоенный государственный учетный номер здания, сооружения, объекта незавершенного строительства (кадастровый, инвентарный или условный номер)	Инвентарный номер 2, Условный номер 53:23:8123202:0284:26801
3	Кадастровый номер земельного участка (земельных участков), в границах которого (которых) расположено здание, сооружение, объект незавершенного строительства	53:23:8123202:284
4	Номер кадастрового квартала (кадастровых кварталов), в пределах которого (которых) расположено здание, сооружение, объекта незавершенного строительства	53:23:8123202
5	Адрес здания, сооружения, объекта незавершенного строительства	Российская Федерация, Новгородская область, Великий Новгород г.о., Великий Новгород г, 2 комплекс гаражей по пр Александра Корсунова тер, гараж 49
	Местоположение здания, сооружения, объекта незавершенного строительства	—
	Дополнительные сведения о местоположении	—
6	Иные сведения	—

**1. Сведения о характерных точках контура**

вид объекта недвижимости (здание, сооружение, объект незавершенного строительства) \_\_\_\_\_

кадастровый номер (обозначение) 53:23:8123202:591

Зона № 2

Номер контура	Номера характерных точек контура	Существующие			Уточненные			Метод определения координат	Средняя квадратическая погрешность определения координат характерной точки (Mt), м	Формулы, примененные для расчета средней квадратической погрешности определения координат характерной точки (Mt), м
		координаты, м		R, м	координаты, м		R, м			
		X	Y		X	Y				
1	2	3	4	5	6	7	8	9	10	11
—	н1248О	—	—	—	580 183,46	2 177 765,65	—	Метод спутниковых геодезических измерений (определений)	0,10	$\sqrt{(0,04^2 + 0,09^2)} = 0,10$
	н1249О	—	—	—	580 189,43	2 177 768,38	—			
	н1250О	—	—	—	580 188,32	2 177 770,83	—			
	н1251О	—	—	—	580 188,01	2 177 771,53	—			
	н1252О	—	—	—	580 181,96	2 177 768,85	—			
	н1248О	—	—	—	580 183,46	2 177 765,65	—			

**2. Характеристики здания, сооружения, объекта незавершенного строительства с кадастровым номером (обозначением) 53:23:8123202:591**

№ п/п	Наименование характеристики	Значение характеристики
1	2	3
1	Вид объекта недвижимости	Здание

1	2	3
2	Ранее присвоенный государственный учетный номер здания, сооружения, объекта незавершенного строительства (кадастровый, инвентарный или условный номер)	Инвентарный номер 2, Условный номер 53:23:8123202:0153:26917
3	Кадастровый номер земельного участка (земельных участков), в границах которого (которых) расположено здание, сооружение, объект незавершенного строительства	53:23:8123202:153
4	Номер кадастрового квартала (кадастровых кварталов), в пределах которого (которых) расположено здание, сооружение, объекта незавершенного строительства	53:23:8123202
5	Адрес здания, сооружения, объекта незавершенного строительства	Российская Федерация, Новгородская область, Великий Новгород г.о., Великий Новгород г, 2 комплекс гаражей по пр Александра Корсунова тер, гараж 219
	Местоположение здания, сооружения, объекта незавершенного строительства	—
	Дополнительные сведения о местоположении	—
6	Иные сведения	—

### 1. Сведения о характерных точках контура

вид объекта недвижимости (здание, сооружение, объект незавершенного строительства)

кадастровый номер (обозначение) 53:23:8123202:592

Зона № 2

Номер контура	Номера характерных точек контура	Существующие			Уточненные			Метод определения координат	Средняя квадратическая погрешность определения координат характерной точки (Mt), м	Формулы, примененные для расчета средней квадратической погрешности определения координат характерной точки (Mt), м
		координаты, м		R, м	координаты, м		R, м			
		X	Y		X	Y				
1	2	3	4	5	6	7	8	9	10	11
—	н12180	—	—	—	580 159,40	2 177 776,88	—	Метод спутниковых геодезических измерений (определений)	0,10	$\sqrt{(0,04^2 + 0,09^2)} = 0,10$
	н12190	—	—	—	580 165,49	2 177 779,66	—			



1	2	3	4	5	6	7	8	9	10	11
—	н1220О	—	—	—	580 163,82	2 177 783,58	—	Метод спутниковых геодезических измерений (определений)	0,10	$\sqrt{(0,04^2 + 0,09^2)} = 0,10$
	н1221О	—	—	—	580 157,66	2 177 780,85	—			
	н1218О	—	—	—	580 159,40	2 177 776,88	—			

**2. Характеристики здания, сооружения, объекта незавершенного строительства с кадастровым номером (обозначением) 53:23:8123202:592**

№ п/п	Наименование характеристики	Значение характеристики
1	2	3
1	Вид объекта недвижимости	Здание
2	Ранее присвоенный государственный учетный номер здания, сооружения, объекта незавершенного строительства (кадастровый, инвентарный или условный номер)	Условный номер 53:23:8123202:0095:34406
3	Кадастровый номер земельного участка (земельных участков), в границах которого (которых) расположено здание, сооружение, объект незавершенного строительства	53:23:8123202:95
4	Номер кадастрового квартала (кадастровых кварталов), в пределах которого (которых) расположено здание, сооружение, объекта незавершенного строительства	53:23:8123202
5	Адрес здания, сооружения, объекта незавершенного строительства	Российская Федерация, Новгородская область, Великий Новгород г.о., Великий Новгород г, 2 комплекс гаражей по пр Александра Корсунова тер, гараж 231
	Местоположение здания, сооружения, объекта незавершенного строительства	—
	Дополнительные сведения о местоположении	—
6	Иные сведения	—

**1. Сведения о характерных точках контура**

вид объекта недвижимости (здание, сооружение, объект незавершенного строительства)

кадастровый номер (обозначение) 53:23:8123202:593

Зона № 2

Номер контура	Номера характерных точек контура	Существующие			Уточненные			Метод определения координат	Средняя квадратическая погрешность определения координат характерной точки (Mt), м	Формулы, примененные для расчета средней квадратической погрешности определения координат характерной точки (Mt), м
		координаты, м		R, м	координаты, м		R, м			
		X	Y		X	Y				
1	2	3	4	5	6	7	8	9	10	11
—	н1159О	—	—	—	580 160,96	2 177 773,34	—	Метод спутниковых геодезических измерений (определений)	0,10	$\sqrt{(0,04^2 + 0,09^2)} = 0,10$
	н1160О	—	—	—	580 167,10	2 177 775,98	—			
	н1161О	—	—	—	580 165,49	2 177 779,66	—			
	н1162О	—	—	—	580 159,40	2 177 776,88	—			
	н1159О	—	—	—	580 160,96	2 177 773,34	—			

**2. Характеристики здания, сооружения, объекта незавершенного строительства с кадастровым номером (обозначением) 53:23:8123202:593**

№ п/п	Наименование характеристики	Значение характеристики
1	2	3
1	Вид объекта недвижимости	Здание
2	Ранее присвоенный государственный учетный номер здания, сооружения, объекта незавершенного строительства (кадастровый, инвентарный или условный номер)	Инвентарный номер ., Условный номер 53:23:8123202:0096:38899

1	2	3
3	Кадастровый номер земельного участка (земельных участков), в границах которого (которых) расположено здание, сооружение, объект незавершенного строительства	53:23:8123202:96
4	Номер кадастрового квартала (кадастровых кварталов), в пределах которого (которых) расположено здание, сооружение, объекта незавершенного строительства	53:23:8123202
5	Адрес здания, сооружения, объекта незавершенного строительства	Российская Федерация, Новгородская область, Великий Новгород г.о., Великий Новгород г, 2 комплекс гаражей по пр Александра Корсунова тер, гараж 232
	Местоположение здания, сооружения, объекта незавершенного строительства	—
	Дополнительные сведения о местоположении	—
6	Иные сведения	—

### 1. Сведения о характерных точках контура

вид объекта недвижимости (здание, сооружение, объект незавершенного строительства)

кадастровый номер (обозначение) 53:23:8123202:594

Зона №		2								
Номер контура	Номера характерных точек контура	Существующие			Уточненные			Метод определения координат	Средняя квадратическая погрешность определения координат характерной точки (Mt), м	Формулы, примененные для расчета средней квадратической погрешности определения координат характерной точки (Mt), м
		координаты, м		R, м	координаты, м		R, м			
		X	Y		X	Y				
1	2	3	4	5	6	7	8	9	10	11
—	н11870	—	—	—	580 183,59	2 177 721,18	—	Метод спутниковых геодезических измерений (определений)	0,10	$\sqrt{(0,04^2 + 0,09^2)} = 0,10$
	н11880	—	—	—	580 177,83	2 177 717,88	—			
	н11890	—	—	—	580 180,36	2 177 713,68	—			

1	2	3	4	5	6	7	8	9	10	11
—	н1190О	—	—	—	580 186,08	2 177 717,15	—	Метод спутниковых геодезических измерений (определений)	0,10	$\sqrt{(0,04^2 + 0,09^2)} = 0,10$
	н1191О	—	—	—	580 184,06	2 177 720,42	—			
	н1187О	—	—	—	580 183,59	2 177 721,18	—			

**2. Характеристики здания, сооружения, объекта незавершенного строительства с кадастровым номером (обозначением) 53:23:8123202:594**

№ п/п	Наименование характеристики	Значение характеристики
1	2	3
1	Вид объекта недвижимости	Здание
2	Ранее присвоенный государственный учетный номер здания, сооружения, объекта незавершенного строительства (кадастровый, инвентарный или условный номер)	Условный номер 53:23:8123202:0063:26992
3	Кадастровый номер земельного участка (земельных участков), в границах которого (которых) расположено здание, сооружение, объект незавершенного строительства	53:23:8123202:63
4	Номер кадастрового квартала (кадастровых кварталов), в пределах которого (которых) расположено здание, сооружение, объекта незавершенного строительства	53:23:8123202
5	Адрес здания, сооружения, объекта незавершенного строительства	Российская Федерация, Новгородская область, Великий Новгород г.о., Великий Новгород г, 2 комплекс гаражей по пр Александра Корсунова тер, гараж 19к
	Местоположение здания, сооружения, объекта незавершенного строительства	—
	Дополнительные сведения о местоположении	—
6	Иные сведения	—

**1. Сведения о характерных точках контура**

вид объекта недвижимости (здание, сооружение, объект незавершенного строительства)

кадастровый номер (обозначение) 53:23:8123202:595

Зона № 2

Номер контура	Номера характерных точек контура	Существующие			Уточненные			Метод определения координат	Средняя квадратическая погрешность определения координат характерной точки (Mt), м	Формулы, примененные для расчета средней квадратической погрешности определения координат характерной точки (Mt), м
		координаты, м		R, м	координаты, м		R, м			
		X	Y		X	Y				
1	2	3	4	5	6	7	8	9	10	11
—	н1343О	—	—	—	580 175,92	2 177 797,69	—	Метод спутниковых геодезических измерений (определений)	0,10	$\sqrt{(0,04^2 + 0,09^2)} = 0,10$
	н1344О	—	—	—	580 174,27	2 177 800,95	—			
	н1345О	—	—	—	580 168,21	2 177 798,06	—			
	н1346О	—	—	—	580 169,68	2 177 794,93	—			
	н1343О	—	—	—	580 175,92	2 177 797,69	—			

**2. Характеристики здания, сооружения, объекта незавершенного строительства с кадастровым номером (обозначением) 53:23:8123202:595**

№ п/п	Наименование характеристики	Значение характеристики
1	2	3
1	Вид объекта недвижимости	Здание
2	Ранее присвоенный государственный учетный номер здания, сооружения, объекта незавершенного строительства (кадастровый, инвентарный или условный номер)	Кадастровый номер Н00.23.81.232-02.0162:35487

1	2	3
3	Кадастровый номер земельного участка (земельных участков), в границах которого (которых) расположено здание, сооружение, объект незавершенного строительства	53:23:8123202:162
4	Номер кадастрового квартала (кадастровых кварталов), в пределах которого (которых) расположено здание, сооружение, объекта незавершенного строительства	53:23:8123202
5	Адрес здания, сооружения, объекта незавершенного строительства	Российская Федерация, Новгородская область, Великий Новгород г.о., Великий Новгород г, 2 комплекс гаражей по пр Александра Корсунова тер, гараж 227п
	Местоположение здания, сооружения, объекта незавершенного строительства	—
	Дополнительные сведения о местоположении	—
6	Иные сведения	—

### 1. Сведения о характерных точках контура

вид объекта недвижимости (здание, сооружение, объект незавершенного строительства)

кадастровый номер (обозначение) 53:23:8123202:596

Зона № 2

Номер контура	Номера характерных точек контура	Существующие			Уточненные			Метод определения координат	Средняя квадратическая погрешность определения координат характерной точки (Mt), м	Формулы, примененные для расчета средней квадратической погрешности определения координат характерной точки (Mt), м
		координаты, м		R, м	координаты, м		R, м			
		X	Y		X	Y				
1	2	3	4	5	6	7	8	9	10	11
—	н13730	—	—	—	580 200,40	2 177 804,46	—	Метод спутниковых геодезических измерений (определений)	0,10	$\sqrt{(0,04^2 + 0,09^2)} = 0,10$
	н13740	—	—	—	580 200,12	2 177 805,08	—			
	н13750	—	—	—	580 199,14	2 177 807,27	—			

1	2	3	4	5	6	7	8	9	10	11
—	н13760	—	—	—	580 192,95	2 177 804,65	—	Метод спутниковых геодезических измерений (определений)	0,10	$\sqrt{(0,04^2 + 0,09^2)} = 0,10$
	н13770	—	—	—	580 194,24	2 177 801,75	—			
	н13730	—	—	—	580 200,40	2 177 804,46	—			

**2. Характеристики здания, сооружения, объекта незавершенного строительства с кадастровым номером (обозначением) 53:23:8123202:596**

№ п/п	Наименование характеристики	Значение характеристики
1	2	3
1	Вид объекта недвижимости	Здание
2	Ранее присвоенный государственный учетный номер здания, сооружения, объекта незавершенного строительства (кадастровый, инвентарный или условный номер)	Инвентарный номер ., Условный номер 53:23:8123202:0247:38993
3	Кадастровый номер земельного участка (земельных участков), в границах которого (которых) расположено здание, сооружение, объект незавершенного строительства	53:23:8123202:247
4	Номер кадастрового квартала (кадастровых кварталов), в пределах которого (которых) расположено здание, сооружение, объекта незавершенного строительства	53:23:8123202
5	Адрес здания, сооружения, объекта незавершенного строительства	Российская Федерация, Новгородская область, Великий Новгород г.о., Великий Новгород г, 2 комплекс гаражей по пр Александра Корсунова тер, гараж 193
	Местоположение здания, сооружения, объекта незавершенного строительства	—
	Дополнительные сведения о местоположении	—
6	Иные сведения	—

**1. Сведения о характерных точках контура**

вид объекта недвижимости (здание, сооружение, объект незавершенного строительства) \_\_\_\_\_

кадастровый номер (обозначение) 53:23:8123202:598

Зона № 2

Номер контура	Номера характерных точек контура	Существующие			Уточненные			Метод определения координат	Средняя квадратическая погрешность определения координат характерной точки (Mt), м	Формулы, примененные для расчета средней квадратической погрешности определения координат характерной точки (Mt), м
		координаты, м		R, м	координаты, м		R, м			
		X	Y		X	Y				
1	2	3	4	5	6	7	8	9	10	11
—	н12800	—	—	—	580 284,91	2 177 743,31	—	Метод спутниковых геодезических измерений (определений)	0,10	$\sqrt{(0,04^2 + 0,09^2)} = 0,10$
	н12810	—	—	—	580 282,91	2 177 746,22	—			
	н12820	—	—	—	580 282,84	2 177 746,33	—			
	н12830	—	—	—	580 277,38	2 177 742,67	—			
	н12840	—	—	—	580 279,54	2 177 739,55	—			
	н12800	—	—	—	580 284,91	2 177 743,31	—			

**2. Характеристики здания, сооружения, объекта незавершенного строительства с кадастровым номером (обозначением) 53:23:8123202:598**

№ п/п	Наименование характеристики	Значение характеристики
1	2	3
1	Вид объекта недвижимости	Здание



1	2	3
2	Ранее присвоенный государственный учетный номер здания, сооружения, объекта незавершенного строительства (кадастровый, инвентарный или условный номер)	Инвентарный номер ., Условный номер 53:23:8123202:0346:39056
3	Кадастровый номер земельного участка (земельных участков), в границах которого (которых) расположено здание, сооружение, объект незавершенного строительства	53:23:8123202:346
4	Номер кадастрового квартала (кадастровых кварталов), в пределах которого (которых) расположено здание, сооружение, объекта незавершенного строительства	53:23:8123202
5	Адрес здания, сооружения, объекта незавершенного строительства	Российская Федерация, Новгородская область, Великий Новгород г.о., Великий Новгород г, 2 комплекс гаражей по пр Александра Корсунова тер, гараж 98
	Местоположение здания, сооружения, объекта незавершенного строительства	—
	Дополнительные сведения о местоположении	—
6	Иные сведения	—

### 1. Сведения о характерных точках контура

вид объекта недвижимости (здание, сооружение, объект незавершенного строительства)

кадастровый номер (обозначение) 53:23:8123202:599

Зона № 2

Номер контура	Номера характерных точек контура	Существующие			Уточненные			Метод определения координат	Средняя квадратическая погрешность определения координат характерной точки (Mt), м	Формулы, примененные для расчета средней квадратической погрешности определения координат характерной точки (Mt), м
		координаты, м		R, м	координаты, м		R, м			
		X	Y		X	Y				
1	2	3	4	5	6	7	8	9	10	11
—	н360	—	—	—	580 297,06	2 177 725,55	—	Метод спутниковых геодезических измерений (определений)	0,10	$\sqrt{(0,04^2 + 0,09^2)} = 0,10$
	н370	—	—	—	580 296,91	2 177 725,77	—			

1	2	3	4	5	6	7	8	9	10	11
—	н380	—	—	—	580 294,85	2 177 728,78	—	Метод спутниковых геодезических измерений (определений)	0,10	$\sqrt{(0,04^2 + 0,09^2)} = 0,10$
	н390	—	—	—	580 294,80	2 177 728,86	—			
	н400	—	—	—	580 289,42	2 177 725,25	—			
	н410	—	—	—	580 291,71	2 177 721,93	—			
	н360	—	—	—	580 297,06	2 177 725,55	—			

**2. Характеристики здания, сооружения, объекта незавершенного строительства с кадастровым номером (обозначением) 53:23:8123202:599**

№ п/п	Наименование характеристики	Значение характеристики
1	2	3
1	Вид объекта недвижимости	Здание
2	Ранее присвоенный государственный учетный номер здания, сооружения, объекта незавершенного строительства (кадастровый, инвентарный или условный номер)	Инвентарный номер 2, Условный номер 53:23:8123202:0340:26834
3	Кадастровый номер земельного участка (земельных участков), в границах которого (которых) расположено здание, сооружение, объект незавершенного строительства	53:23:8123202:340
4	Номер кадастрового квартала (кадастровых кварталов), в пределах которого (которых) расположено здание, сооружение, объекта незавершенного строительства	53:23:8123202
5	Адрес здания, сооружения, объекта незавершенного строительства	Российская Федерация, Новгородская область, Великий Новгород г.о., Великий Новгород г, 2 комплекс гаражей по пр Александра Корсунова тер, гараж 92
	Местоположение здания, сооружения, объекта незавершенного строительства	—
	Дополнительные сведения о местоположении	—
6	Иные сведения	—

**1. Сведения о характерных точках контура**

вид объекта недвижимости (здание, сооружение, объект незавершенного строительства)

кадастровый номер (обозначение) 53:23:8123202:600

Зона № 2

Номер контура	Номера характерных точек контура	Существующие			Уточненные			Метод определения координат	Средняя квадратическая погрешность определения координат характерной точки (Mt), м	Формулы, примененные для расчета средней квадратической погрешности определения координат характерной точки (Mt), м
		координаты, м		R, м	координаты, м		R, м			
		X	Y		X	Y				
1	2	3	4	5	6	7	8	9	10	11
—	н1404О	—	—	—	580 230,54	2 177 733,86	—	Метод спутниковых геодезических измерений (определений)	0,10	$\sqrt{(0,04^2 + 0,09^2)} = 0,10$
	н1405О	—	—	—	580 236,15	2 177 737,23	—			
	н1406О	—	—	—	580 233,96	2 177 740,63	—			
	н1407О	—	—	—	580 228,35	2 177 737,01	—			
	н1404О	—	—	—	580 230,54	2 177 733,86	—			

**2. Характеристики здания, сооружения, объекта незавершенного строительства с кадастровым номером (обозначением) 53:23:8123202:600**

№ п/п	Наименование характеристики	Значение характеристики
1	2	3
1	Вид объекта недвижимости	Здание
2	Ранее присвоенный государственный учетный номер здания, сооружения, объекта незавершенного строительства (кадастровый, инвентарный или условный номер)	Инвентарный номер 2, Условный номер 53:23:8123202:0274:26805

1	2	3
3	Кадастровый номер земельного участка (земельных участков), в границах которого (которых) расположено здание, сооружение, объект незавершенного строительства	53:23:8123202:274
4	Номер кадастрового квартала (кадастровых кварталов), в пределах которого (которых) расположено здание, сооружение, объекта незавершенного строительства	53:23:8123202
5	Адрес здания, сооружения, объекта незавершенного строительства	Российская Федерация, Новгородская область, Великий Новгород г.о., Великий Новгород г, 2 комплекс гаражей по пр Александра Корсунова тер, гараж 59
	Местоположение здания, сооружения, объекта незавершенного строительства	—
	Дополнительные сведения о местоположении	—
6	Иные сведения	—

### 1. Сведения о характерных точках контура

вид объекта недвижимости (здание, сооружение, объект незавершенного строительства)

кадастровый номер (обозначение) 53:23:8123202:601

Зона № 2

Номер контура	Номера характерных точек контура	Существующие			Уточненные			Метод определения координат	Средняя квадратическая погрешность определения координат характерной точки (Mt), м	Формулы, примененные для расчета средней квадратической погрешности определения координат характерной точки (Mt), м
		координаты, м		R, м	координаты, м		R, м			
		X	Y		X	Y				
1	2	3	4	5	6	7	8	9	10	11
—	н13130	—	—	—	580 241,50	2 177 771,28	—	Метод спутниковых геодезических измерений (определений)	0,10	$\sqrt{(0,04^2 + 0,09^2)} = 0,10$
	н13140	—	—	—	580 239,87	2 177 774,67	—			
	н13150	—	—	—	580 234,21	2 177 771,94	—			

1	2	3	4	5	6	7	8	9	10	11
—	н1316О	—	—	—	580 235,85	2 177 768,60	—	Метод спутниковых геодезических измерений (определений)	0,10	$\sqrt{(0,04^2 + 0,09^2)} = 0,10$
	н1313О	—	—	—	580 241,50	2 177 771,28	—			

**2. Характеристики здания, сооружения, объекта незавершенного строительства с кадастровым номером (обозначением) 53:23:8123202:601**

№ п/п	Наименование характеристики	Значение характеристики
1	2	3
1	Вид объекта недвижимости	Здание
2	Ранее присвоенный государственный учетный номер здания, сооружения, объекта незавершенного строительства (кадастровый, инвентарный или условный номер)	Инвентарный номер 38975, Условный номер 53:23:8123202:0306:38975
3	Кадастровый номер земельного участка (земельных участков), в границах которого (которых) расположено здание, сооружение, объект незавершенного строительства	53:23:8123202:306
4	Номер кадастрового квартала (кадастровых кварталов), в пределах которого (которых) расположено здание, сооружение, объекта незавершенного строительства	53:23:8123202
5	Адрес здания, сооружения, объекта незавершенного строительства	Российская Федерация, Новгородская область, Великий Новгород г.о., Великий Новгород г, 2 комплекс гаражей по пр Александра Корсунова тер, гараж 157
	Местоположение здания, сооружения, объекта незавершенного строительства	—
	Дополнительные сведения о местоположении	—
6	Иные сведения	—

**1. Сведения о характерных точках контура**

вид объекта недвижимости (здание, сооружение, объект незавершенного строительства)

кадастровый номер (обозначение) 53:23:8123202:602

Зона № 2

Номер контура	Номера характерных точек контура	Существующие			Уточненные			Метод определения координат	Средняя квадратическая погрешность определения координат характерной точки (Mt), м	Формулы, примененные для расчета средней квадратической погрешности определения координат характерной точки (Mt), м
		координаты, м		R, м	координаты, м		R, м			
		X	Y		X	Y				
1	2	3	4	5	6	7	8	9	10	11
—	н1438О	—	—	—	580 213,43	2 177 813,07	—	Метод спутниковых геодезических измерений (определений)	0,10	$\sqrt{(0,04^2 + 0,09^2)} = 0,10$
	н1439О	—	—	—	580 208,52	2 177 817,68	—			
	н1440О	—	—	—	580 206,21	2 177 815,20	—			
	н1441О	—	—	—	580 211,08	2 177 810,64	—			
	н1438О	—	—	—	580 213,43	2 177 813,07	—			

**2. Характеристики здания, сооружения, объекта незавершенного строительства с кадастровым номером (обозначением) 53:23:8123202:602**

№ п/п	Наименование характеристики	Значение характеристики
1	2	3
1	Вид объекта недвижимости	Здание
2	Ранее присвоенный государственный учетный номер здания, сооружения, объекта незавершенного строительства (кадастровый, инвентарный или условный номер)	Инвентарный номер 45353, Условный номер 53:23:8123202:0336:45353\A

1	2	3
3	Кадастровый номер земельного участка (земельных участков), в границах которого (которых) расположено здание, сооружение, объект незавершенного строительства	53:23:8123202:336
4	Номер кадастрового квартала (кадастровых кварталов), в пределах которого (которых) расположено здание, сооружение, объекта незавершенного строительства	53:23:8123202
5	Адрес здания, сооружения, объекта незавершенного строительства	Российская Федерация, Новгородская область, Великий Новгород г.о., Великий Новгород г, 2 комплекс гаражей по пр Александра Корсунова тер, гараж 1636
	Местоположение здания, сооружения, объекта незавершенного строительства	—
	Дополнительные сведения о местоположении	—
6	Иные сведения	—

### 1. Сведения о характерных точках контура

вид объекта недвижимости (здание, сооружение, объект незавершенного строительства)

кадастровый номер (обозначение) 53:23:8123202:603

Зона № 2

Номер контура	Номера характерных точек контура	Существующие			Уточненные			Метод определения координат	Средняя квадратическая погрешность определения координат характерной точки (Mt), м	Формулы, примененные для расчета средней квадратической погрешности определения координат характерной точки (Mt), м
		координаты, м		R, м	координаты, м		R, м			
		X	Y		X	Y				
1	2	3	4	5	6	7	8	9	10	11
—	н260	—	—	—	580 201,69	2 177 801,58	—	Метод спутниковых геодезических измерений (определений)	0,10	$\sqrt{(0,04^2 + 0,09^2)} = 0,10$
	н270	—	—	—	580 206,84	2 177 803,82	—			
	н280	—	—	—	580 205,24	2 177 807,30	—			

1	2	3	4	5	6	7	8	9	10	11
—	н29О	—	—	—	580 200,12	2 177 805,08	—	Метод спутниковых геодезических измерений (определений)	0,10	$\sqrt{(0,04^2 + 0,09^2)} = 0,10$
	н30О	—	—	—	580 200,40	2 177 804,46	—			
	н26О	—	—	—	580 201,69	2 177 801,58	—			

**2. Характеристики здания, сооружения, объекта незавершенного строительства с кадастровым номером (обозначением) 53:23:8123202:603**

№ п/п	Наименование характеристики	Значение характеристики
1	2	3
1	Вид объекта недвижимости	Здание
2	Ранее присвоенный государственный учетный номер здания, сооружения, объекта незавершенного строительства (кадастровый, инвентарный или условный номер)	Инвентарный номер 38980, Условный номер 53:23:8123202:0257:38980
3	Кадастровый номер земельного участка (земельных участков), в границах которого (которых) расположено здание, сооружение, объект незавершенного строительства	53:23:8123202:257
4	Номер кадастрового квартала (кадастровых кварталов), в пределах которого (которых) расположено здание, сооружение, объекта незавершенного строительства	53:23:8123202
5	Адрес здания, сооружения, объекта незавершенного строительства	Российская Федерация, Новгородская область, Великий Новгород г.о., Великий Новгород г, 2 комплекс гаражей по пр Александра Корсунова тер, гараж 164а
	Местоположение здания, сооружения, объекта незавершенного строительства	—
	Дополнительные сведения о местоположении	—
6	Иные сведения	—



**1. Сведения о характерных точках контура**

вид объекта недвижимости (здание, сооружение, объект незавершенного строительства) \_\_\_\_\_

кадастровый номер (обозначение) 53:23:8123202:604

Зона № 2

Номер контура	Номера характерных точек контура	Существующие			Уточненные			Метод определения координат	Средняя квадратическая погрешность определения координат характерной точки (Mt), м	Формулы, примененные для расчета средней квадратической погрешности определения координат характерной точки (Mt), м
		координаты, м		R, м	координаты, м		R, м			
		X	Y		X	Y				
1	2	3	4	5	6	7	8	9	10	11
—	н31О	—	—	—	580 185,31	2 177 777,49	—	Метод спутниковых геодезических измерений (определений)	0,10	$\sqrt{(0,04^2 + 0,09^2)} = 0,10$
	н32О	—	—	—	580 183,92	2 177 780,57	—			
	н33О	—	—	—	580 183,86	2 177 780,71	—			
	н34О	—	—	—	580 177,61	2 177 778,09	—			
	н35О	—	—	—	580 179,11	2 177 774,88	—			
	н31О	—	—	—	580 185,31	2 177 777,49	—			

**2. Характеристики здания, сооружения, объекта незавершенного строительства с кадастровым номером (обозначением) 53:23:8123202:604**

№ п/п	Наименование характеристики	Значение характеристики
1	2	3
1	Вид объекта недвижимости	Здание

1	2	3
2	Ранее присвоенный государственный учетный номер здания, сооружения, объекта незавершенного строительства (кадастровый, инвентарный или условный номер)	Инвентарный номер 26918, Условный номер 53:23:8123202:0156:26918
3	Кадастровый номер земельного участка (земельных участков), в границах которого (которых) расположено здание, сооружение, объект незавершенного строительства	53:23:8123202:156
4	Номер кадастрового квартала (кадастровых кварталов), в пределах которого (которых) расположено здание, сооружение, объекта незавершенного строительства	53:23:8123202
5	Адрес здания, сооружения, объекта незавершенного строительства	Российская Федерация, Новгородская область, Великий Новгород г.о., Великий Новгород г, 2 комплекс гаражей по пр Александра Корсунова тер, гараж 222
	Местоположение здания, сооружения, объекта незавершенного строительства	—
	Дополнительные сведения о местоположении	—
6	Иные сведения	—

### 1. Сведения о характерных точках контура

вид объекта недвижимости (здание, сооружение, объект незавершенного строительства)

кадастровый номер (обозначение) 53:23:8123202:605

Зона № 2

Номер контура	Номера характерных точек контура	Существующие			Уточненные			Метод определения координат	Средняя квадратическая погрешность определения координат характерной точки (Mt), м	Формулы, примененные для расчета средней квадратической погрешности определения координат характерной точки (Mt), м
		координаты, м		R, м	координаты, м		R, м			
		X	Y		X	Y				
1	2	3	4	5	6	7	8	9	10	11
—	н1760	—	—	—	580 163,93	2 177 766,58	—	Метод спутниковых геодезических измерений (определений)	0,10	$\sqrt{(0,04^2 + 0,09^2)} = 0,10$
	н1770	—	—	—	580 170,02	2 177 769,27	—			

1	2	3	4	5	6	7	8	9	10	11
—	н1780	—	—	—	580 168,57	2 177 772,55	—	Метод спутниковых геодезических измерений (определений)	0,10	$\sqrt{(0,04^2 + 0,09^2)} = 0,10$
	н1790	—	—	—	580 162,44	2 177 769,97	—			
	н1760	—	—	—	580 163,93	2 177 766,58	—			

**2. Характеристики здания, сооружения, объекта незавершенного строительства с кадастровым номером (обозначением) 53:23:8123202:605**

№ п/п	Наименование характеристики	Значение характеристики
1	2	3
1	Вид объекта недвижимости	Здание
2	Ранее присвоенный государственный учетный номер здания, сооружения, объекта незавершенного строительства (кадастровый, инвентарный или условный номер)	Инвентарный номер 2, Условный номер 53:23:8123202:0098:26924
3	Кадастровый номер земельного участка (земельных участков), в границах которого (которых) расположено здание, сооружение, объект незавершенного строительства	53:23:8123202:98
4	Номер кадастрового квартала (кадастровых кварталов), в пределах которого (которых) расположено здание, сооружение, объекта незавершенного строительства	53:23:8123202
5	Адрес здания, сооружения, объекта незавершенного строительства	Российская Федерация, Новгородская область, Великий Новгород г.о., Великий Новгород г, 2 комплекс гаражей по пр Александра Корсунова тер, гараж 234
	Местоположение здания, сооружения, объекта незавершенного строительства	—
	Дополнительные сведения о местоположении	—
6	Иные сведения	—

**1. Сведения о характерных точках контура**

вид объекта недвижимости (здание, сооружение, объект незавершенного строительства) \_\_\_\_\_

кадастровый номер (обозначение) 53:23:8123202:606

Зона № 2

Номер контура	Номера характерных точек контура	Существующие			Уточненные			Метод определения координат	Средняя квадратическая погрешность определения координат характерной точки (Mt), м	Формулы, примененные для расчета средней квадратической погрешности определения координат характерной точки (Mt), м
		координаты, м		R, м	координаты, м		R, м			
		X	Y		X	Y				
1	2	3	4	5	6	7	8	9	10	11
—	н1192О	—	—	—	580 234,69	2 177 728,14	—	Метод спутниковых геодезических измерений (определений)	0,10	$\sqrt{(0,04^2 + 0,09^2)} = 0,10$
	н1193О	—	—	—	580 239,90	2 177 731,62	—			
	н1194О	—	—	—	580 237,87	2 177 734,59	—			
	н1195О	—	—	—	580 232,52	2 177 731,13	—			
	н1192О	—	—	—	580 234,69	2 177 728,14	—			

**2. Характеристики здания, сооружения, объекта незавершенного строительства с кадастровым номером (обозначением) 53:23:8123202:606**

№ п/п	Наименование характеристики	Значение характеристики
1	2	3
1	Вид объекта недвижимости	Здание
2	Ранее присвоенный государственный учетный номер здания, сооружения, объекта незавершенного строительства (кадастровый, инвентарный или условный номер)	Инвентарный номер 38640, Условный номер 53:23:8123202:0276:38640

1	2	3
3	Кадастровый номер земельного участка (земельных участков), в границах которого (которых) расположено здание, сооружение, объект незавершенного строительства	53:23:8123202:276
4	Номер кадастрового квартала (кадастровых кварталов), в пределах которого (которых) расположено здание, сооружение, объекта незавершенного строительства	53:23:8123202
5	Адрес здания, сооружения, объекта незавершенного строительства	Российская Федерация, Новгородская область, Великий Новгород г.о., Великий Новгород г, 2 комплекс гаражей по пр Александра Корсунова тер, гараж 57
	Местоположение здания, сооружения, объекта незавершенного строительства	—
	Дополнительные сведения о местоположении	—
6	Иные сведения	—

### 1. Сведения о характерных точках контура

вид объекта недвижимости (здание, сооружение, объект незавершенного строительства)

кадастровый номер (обозначение) 53:23:8123202:607

Зона № 2

Номер контура	Номера характерных точек контура	Существующие			Уточненные			Метод определения координат	Средняя квадратическая погрешность определения координат характерной точки (Mt), м	Формулы, примененные для расчета средней квадратической погрешности определения координат характерной точки (Mt), м
		координаты, м		R, м	координаты, м		R, м			
		X	Y		X	Y				
1	2	3	4	5	6	7	8	9	10	11
—	н13470	—	—	—	580 165,46	2 177 763,11	—	Метод спутниковых геодезических измерений (определений)	0,10	$\sqrt{(0,04^2 + 0,09^2)} = 0,10$
	н13480	—	—	—	580 165,40	2 177 763,25	—			
	н13490	—	—	—	580 163,93	2 177 766,58	—			

1	2	3	4	5	6	7	8	9	10	11
—	н1350О	—	—	—	580 158,17	2 177 764,03	—	Метод спутниковых геодезических измерений (определений)	0,10	$\sqrt{(0,04^2 + 0,09^2)} = 0,10$
	н1351О	—	—	—	580 159,68	2 177 760,56	—			
	н1347О	—	—	—	580 165,46	2 177 763,11	—			

**2. Характеристики здания, сооружения, объекта незавершенного строительства с кадастровым номером (обозначением) 53:23:8123202:607**

№ п/п	Наименование характеристики	Значение характеристики
1	2	3
1	Вид объекта недвижимости	Здание
2	Ранее присвоенный государственный учетный номер здания, сооружения, объекта незавершенного строительства (кадастровый, инвентарный или условный номер)	Инвентарный номер 35780, Условный номер 53:23:8123202:0074:35780
3	Кадастровый номер земельного участка (земельных участков), в границах которого (которых) расположено здание, сооружение, объект незавершенного строительства	53:23:8123202:74
4	Номер кадастрового квартала (кадастровых кварталов), в пределах которого (которых) расположено здание, сооружение, объекта незавершенного строительства	53:23:8123202
5	Адрес здания, сооружения, объекта незавершенного строительства	Российская Федерация, Новгородская область, Великий Новгород г.о., Великий Новгород г, 2 комплекс гаражей по пр Александра Корсунова тер, гараж 254
	Местоположение здания, сооружения, объекта незавершенного строительства	—
	Дополнительные сведения о местоположении	—
6	Иные сведения	—

**1. Сведения о характерных точках контура**

вид объекта недвижимости (здание, сооружение, объект незавершенного строительства) \_\_\_\_\_

кадастровый номер (обозначение) 53:23:8123202:608

Зона № 2

Номер контура	Номера характерных точек контура	Существующие			Уточненные			Метод определения координат	Средняя квадратическая погрешность определения координат характерной точки (Mt), м	Формулы, примененные для расчета средней квадратической погрешности определения координат характерной точки (Mt), м
		координаты, м		R, м	координаты, м		R, м			
		X	Y		X	Y				
1	2	3	4	5	6	7	8	9	10	11
—	н12850	—	—	—	580 145,73	2 177 746,28	—	Метод спутниковых геодезических измерений (определений)	0,10	$\sqrt{(0,04^2 + 0,09^2)} = 0,10$
	н12860	—	—	—	580 144,52	2 177 749,02	—			
	н12870	—	—	—	580 144,43	2 177 749,21	—			
	н12880	—	—	—	580 139,18	2 177 746,93	—			
	н12890	—	—	—	580 140,51	2 177 743,92	—			
	н12850	—	—	—	580 145,73	2 177 746,28	—			

**2. Характеристики здания, сооружения, объекта незавершенного строительства с кадастровым номером (обозначением) 53:23:8123202:608**

№ п/п	Наименование характеристики	Значение характеристики
1	2	3
1	Вид объекта недвижимости	Здание

1	2	3
2	Ранее присвоенный государственный учетный номер здания, сооружения, объекта незавершенного строительства (кадастровый, инвентарный или условный номер)	Инвентарный номер 2, Условный номер 53:23:8123202:0026:34732
3	Кадастровый номер земельного участка (земельных участков), в границах которого (которых) расположено здание, сооружение, объект незавершенного строительства	53:23:8123201:26
4	Номер кадастрового квартала (кадастровых кварталов), в пределах которого (которых) расположено здание, сооружение, объекта незавершенного строительства	53:23:8123202
5	Адрес здания, сооружения, объекта незавершенного строительства	Российская Федерация, Новгородская область, Великий Новгород г.о., Великий Новгород г, 2 комплекс гаражей по пр Александра Корсунова тер, гараж 4м
	Местоположение здания, сооружения, объекта незавершенного строительства	—
	Дополнительные сведения о местоположении	—
6	Иные сведения	—

### 1. Сведения о характерных точках контура

вид объекта недвижимости (здание, сооружение, объект незавершенного строительства)

кадастровый номер (обозначение) 53:23:8123202:610

Зона № 2

Номер контура	Номера характерных точек контура	Существующие			Уточненные			Метод определения координат	Средняя квадратическая погрешность определения координат характерной точки (Mt), м	Формулы, примененные для расчета средней квадратической погрешности определения координат характерной точки (Mt), м
		координаты, м		R, м	координаты, м		R, м			
		X	Y		X	Y				
1	2	3	4	5	6	7	8	9	10	11
—	н1408О	—	—	—	580 212,67	2 177 673,99	—	Метод спутниковых геодезических измерений (определений)	0,10	$\sqrt{(0,04^2 + 0,09^2)} = 0,10$
	н1409О	—	—	—	580 218,17	2 177 677,52	—			



1	2	3	4	5	6	7	8	9	10	11
—	н14100	—	—	—	580 218,61	2 177 677,81	—	Метод спутниковых геодезических измерений (определений)	0,10	$\sqrt{(0,04^2 + 0,09^2)} = 0,10$
	н14110	—	—	—	580 216,48	2 177 681,21	—			
	н14120	—	—	—	580 210,33	2 177 677,32	—			
	н14080	—	—	—	580 212,67	2 177 673,99	—			

**2. Характеристики здания, сооружения, объекта незавершенного строительства с кадастровым номером (обозначением) 53:23:8123202:610**

№ п/п	Наименование характеристики	Значение характеристики
1	2	3
1	Вид объекта недвижимости	Здание
2	Ранее присвоенный государственный учетный номер здания, сооружения, объекта незавершенного строительства (кадастровый, инвентарный или условный номер)	Условный номер 53:23:8123202:0123:38611
3	Кадастровый номер земельного участка (земельных участков), в границах которого (которых) расположено здание, сооружение, объект незавершенного строительства	53:23:8123202:123
4	Номер кадастрового квартала (кадастровых кварталов), в пределах которого (которых) расположено здание, сооружение, объекта незавершенного строительства	53:23:8123202
5	Адрес здания, сооружения, объекта незавершенного строительства	Российская Федерация, Новгородская область, Великий Новгород г.о., Великий Новгород г, 2 комплекс гаражей по пр Александра Корсунова тер, гараж 3к
	Местоположение здания, сооружения, объекта незавершенного строительства	—
	Дополнительные сведения о местоположении	—
6	Иные сведения	—

**1. Сведения о характерных точках контура**

вид объекта недвижимости (здание, сооружение, объект незавершенного строительства)

кадастровый номер (обозначение) 53:23:8123202:611

Зона № 2

Номер контура	Номера характерных точек контура	Существующие			Уточненные			Метод определения координат	Средняя квадратическая погрешность определения координат характерной точки (Mt), м	Формулы, примененные для расчета средней квадратической погрешности определения координат характерной точки (Mt), м
		координаты, м		R, м	координаты, м		R, м			
		X	Y		X	Y				
1	2	3	4	5	6	7	8	9	10	11
—	н13170	—	—	—	580 122,98	2 177 759,08	—	Метод спутниковых геодезических измерений (определений)	0,10	$\sqrt{(0,04^2 + 0,09^2)} = 0,10$
	н13180	—	—	—	580 117,76	2 177 756,85	—			
	н13190	—	—	—	580 119,07	2 177 753,89	—			
	н13200	—	—	—	580 124,23	2 177 756,19	—			
	н13170	—	—	—	580 122,98	2 177 759,08	—			

**2. Характеристики здания, сооружения, объекта незавершенного строительства с кадастровым номером (обозначением) 53:23:8123202:611**

№ п/п	Наименование характеристики	Значение характеристики
1	2	3
1	Вид объекта недвижимости	Здание
2	Ранее присвоенный государственный учетный номер здания, сооружения, объекта незавершенного строительства (кадастровый, инвентарный или условный номер)	Инвентарный номер 39081, Условный номер 53:23:8123202:0013:39081

1	2	3
3	Кадастровый номер земельного участка (земельных участков), в границах которого (которых) расположено здание, сооружение, объект незавершенного строительства	53:23:8123202:13
4	Номер кадастрового квартала (кадастровых кварталов), в пределах которого (которых) расположено здание, сооружение, объекта незавершенного строительства	53:23:8123202
5	Адрес здания, сооружения, объекта незавершенного строительства	Российская Федерация, Новгородская область, Великий Новгород г.о., Великий Новгород г, 2 комплекс гаражей по пр Александра Корсунова тер, гараж 31
	Местоположение здания, сооружения, объекта незавершенного строительства	—
	Дополнительные сведения о местоположении	—
6	Иные сведения	—

### 1. Сведения о характерных точках контура

вид объекта недвижимости (здание, сооружение, объект незавершенного строительства)

кадастровый номер (обозначение) 53:23:8123202:612

Зона № 2

Номер контура	Номера характерных точек контура	Существующие			Уточненные			Метод определения координат	Средняя квадратическая погрешность определения координат характерной точки (Mt), м	Формулы, примененные для расчета средней квадратической погрешности определения координат характерной точки (Mt), м
		координаты, м		R, м	координаты, м		R, м			
		X	Y		X	Y				
1	2	3	4	5	6	7	8	9	10	11
—	н13780	—	—	—	580 266,18	2 177 779,32	—	Метод спутниковых геодезических измерений (определений)	0,10	$\sqrt{(0,04^2 + 0,09^2)} = 0,10$
	н13790	—	—	—	580 264,18	2 177 782,35	—			
	н13800	—	—	—	580 258,69	2 177 778,55	—			

1	2	3	4	5	6	7	8	9	10	11
—	н1381О	—	—	—	580 260,63	2 177 775,56	—	Метод спутниковых геодезических измерений (определений)	0,10	$\sqrt{(0,04^2 + 0,09^2)} = 0,10$
	н1378О	—	—	—	580 266,18	2 177 779,32	—			

**2. Характеристики здания, сооружения, объекта незавершенного строительства с кадастровым номером (обозначением) 53:23:8123202:612**

№ п/п	Наименование характеристики	Значение характеристики
1	2	3
1	Вид объекта недвижимости	Здание
2	Ранее присвоенный государственный учетный номер здания, сооружения, объекта незавершенного строительства (кадастровый, инвентарный или условный номер)	Условный номер 53:23:8123202:0355:39035
3	Кадастровый номер земельного участка (земельных участков), в границах которого (которых) расположено здание, сооружение, объект незавершенного строительства	53:23:8123202:355
4	Номер кадастрового квартала (кадастровых кварталов), в пределах которого (которых) расположено здание, сооружение, объекта незавершенного строительства	53:23:8123202
5	Адрес здания, сооружения, объекта незавершенного строительства	Российская Федерация, Новгородская область, Великий Новгород г.о., Великий Новгород г, 2 комплекс гаражей по пр Александра Корсунова тер, гараж 280
	Местоположение здания, сооружения, объекта незавершенного строительства	—
	Дополнительные сведения о местоположении	—
6	Иные сведения	—

**1. Сведения о характерных точках контура**

вид объекта недвижимости (здание, сооружение, объект незавершенного строительства)

кадастровый номер (обозначение) 53:23:8123202:613

Зона № 2

Номер контура	Номера характерных точек контура	Существующие			Уточненные			Метод определения координат	Средняя квадратическая погрешность определения координат характерной точки (Mt), м	Формулы, примененные для расчета средней квадратической погрешности определения координат характерной точки (Mt), м
		координаты, м		R, м	координаты, м		R, м			
		X	Y		X	Y				
1	2	3	4	5	6	7	8	9	10	11
—	н121О	—	—	—	580 230,13	2 177 690,36	—	Метод спутниковых геодезических измерений (определений)	0,10	$\sqrt{(0,04^2 + 0,09^2)} = 0,10$
	н122О	—	—	—	580 235,18	2 177 693,93	—			
	н123О	—	—	—	580 233,17	2 177 696,84	—			
	н124О	—	—	—	580 228,02	2 177 693,45	—			
	н121О	—	—	—	580 230,13	2 177 690,36	—			

**2. Характеристики здания, сооружения, объекта незавершенного строительства с кадастровым номером (обозначением) 53:23:8123202:613**

№ п/п	Наименование характеристики	Значение характеристики
1	2	3
1	Вид объекта недвижимости	Здание
2	Ранее присвоенный государственный учетный номер здания, сооружения, объекта незавершенного строительства (кадастровый, инвентарный или условный номер)	Условный номер 53:23:8123202:0203:38627

1	2	3
3	Кадастровый номер земельного участка (земельных участков), в границах которого (которых) расположено здание, сооружение, объект незавершенного строительства	53:23:8123202:203
4	Номер кадастрового квартала (кадастровых кварталов), в пределах которого (которых) расположено здание, сооружение, объекта незавершенного строительства	53:23:8123202
5	Адрес здания, сооружения, объекта незавершенного строительства	Российская Федерация, Новгородская область, Великий Новгород г.о., Великий Новгород г, 2 комплекс гаражей по пр Александра Корсунова тер, гараж 27
	Местоположение здания, сооружения, объекта незавершенного строительства	—
	Дополнительные сведения о местоположении	—
6	Иные сведения	—

### 1. Сведения о характерных точках контура

вид объекта недвижимости (здание, сооружение, объект незавершенного строительства)

кадастровый номер (обозначение) 53:23:8123202:614

Зона № 2

Номер контура	Номера характерных точек контура	Существующие			Уточненные			Метод определения координат	Средняя квадратическая погрешность определения координат характерной точки (Mt), м	Формулы, примененные для расчета средней квадратической погрешности определения координат характерной точки (Mt), м
		координаты, м		R, м	координаты, м		R, м			
		X	Y		X	Y				
1	2	3	4	5	6	7	8	9	10	11
—	н1442О	—	—	—	580 144,52	2 177 749,02	—	Метод спутниковых геодезических измерений (определений)	0,10	$\sqrt{(0,04^2 + 0,09^2)} = 0,10$
	н1443О	—	—	—	580 150,79	2 177 751,76	—			
	н1444О	—	—	—	580 149,34	2 177 755,17	—			

1	2	3	4	5	6	7	8	9	10	11
—	н14450	—	—	—	580 143,09	2 177 752,39	—	Метод спутниковых геодезических измерений (определений)	0,10	$\sqrt{(0,04^2 + 0,09^2)} = 0,10$
	н14460	—	—	—	580 144,43	2 177 749,21	—			
	н14420	—	—	—	580 144,52	2 177 749,02	—			

**2. Характеристики здания, сооружения, объекта незавершенного строительства с кадастровым номером (обозначением) 53:23:8123202:614**

№ п/п	Наименование характеристики	Значение характеристики
1	2	3
1	Вид объекта недвижимости	Здание
2	Ранее присвоенный государственный учетный номер здания, сооружения, объекта незавершенного строительства (кадастровый, инвентарный или условный номер)	Инвентарный номер 2, Условный номер 53:23:8123202:0046:26944
3	Кадастровый номер земельного участка (земельных участков), в границах которого (которых) расположено здание, сооружение, объект незавершенного строительства	53:23:8123202:46
4	Номер кадастрового квартала (кадастровых кварталов), в пределах которого (которых) расположено здание, сооружение, объекта незавершенного строительства	53:23:8123202
5	Адрес здания, сооружения, объекта незавершенного строительства	Российская Федерация, Новгородская область, Великий Новгород г.о., Великий Новгород г, 2 комплекс гаражей по пр Александра Корсунова тер, гараж 270
	Местоположение здания, сооружения, объекта незавершенного строительства	—
	Дополнительные сведения о местоположении	—
6	Иные сведения	—

**1. Сведения о характерных точках контура**

вид объекта недвижимости (здание, сооружение, объект незавершенного строительства)

кадастровый номер (обозначение) 53:23:8123202:616

Зона № 2

Номер контура	Номера характерных точек контура	Существующие			Уточненные			Метод определения координат	Средняя квадратическая погрешность определения координат характерной точки (Mt), м	Формулы, примененные для расчета средней квадратической погрешности определения координат характерной точки (Mt), м
		координаты, м		R, м	координаты, м		R, м			
		X	Y		X	Y				
1	2	3	4	5	6	7	8	9	10	11
—	н1480	—	—	—	580 170,44	2 177 807,66	—	Метод спутниковых геодезических измерений (определений)	0,10	$\sqrt{(0,04^2 + 0,09^2)} = 0,10$
	н1490	—	—	—	580 176,82	2 177 810,83	—			
	н1500	—	—	—	580 175,31	2 177 814,10	—			
	н1510	—	—	—	580 168,87	2 177 810,88	—			
	н1480	—	—	—	580 170,44	2 177 807,66	—			

**2. Характеристики здания, сооружения, объекта незавершенного строительства с кадастровым номером (обозначением) 53:23:8123202:616**

№ п/п	Наименование характеристики	Значение характеристики
1	2	3
1	Вид объекта недвижимости	Здание
2	Ранее присвоенный государственный учетный номер здания, сооружения, объекта незавершенного строительства (кадастровый, инвентарный или условный номер)	Условный номер 53:23:8123202:0171:35566



1	2	3
3	Кадастровый номер земельного участка (земельных участков), в границах которого (которых) расположено здание, сооружение, объект незавершенного строительства	53:23:8123202:171
4	Номер кадастрового квартала (кадастровых кварталов), в пределах которого (которых) расположено здание, сооружение, объекта незавершенного строительства	53:23:8123202
5	Адрес здания, сооружения, объекта незавершенного строительства	Российская Федерация, Новгородская область, Великий Новгород г.о., Великий Новгород г, 2 комплекс гаражей по пр Александра Корсунова тер, гараж 1946
	Местоположение здания, сооружения, объекта незавершенного строительства	—
	Дополнительные сведения о местоположении	—
6	Иные сведения	—

### 1. Сведения о характерных точках контура

вид объекта недвижимости (здание, сооружение, объект незавершенного строительства)

кадастровый номер (обозначение) 53:23:8123202:617

Зона № 2

Номер контура	Номера характерных точек контура	Существующие			Уточненные			Метод определения координат	Средняя квадратическая погрешность определения координат характерной точки (Mt), м	Формулы, примененные для расчета средней квадратической погрешности определения координат характерной точки (Mt), м
		координаты, м		R, м	координаты, м		R, м			
		X	Y		X	Y				
1	2	3	4	5	6	7	8	9	10	11
—	н2000	—	—	—	580 174,27	2 177 800,95	—	Метод спутниковых геодезических измерений (определений)	0,10	$\sqrt{(0,04^2 + 0,09^2)} = 0,10$
	н2010	—	—	—	580 180,04	2 177 803,85	—			
	н2020	—	—	—	580 178,39	2 177 807,43	—			

1	2	3	4	5	6	7	8	9	10	11
—	н203О	—	—	—	580 172,52	2 177 804,30	—	Метод спутниковых геодезических измерений (определений)	0,10	$\sqrt{(0,04^2 + 0,09^2)} = 0,10$
	н200О	—	—	—	580 174,27	2 177 800,95	—			

**2. Характеристики здания, сооружения, объекта незавершенного строительства с кадастровым номером (обозначением) 53:23:8123202:617**

№ п/п	Наименование характеристики	Значение характеристики
1	2	3
1	Вид объекта недвижимости	Здание
2	Ранее присвоенный государственный учетный номер здания, сооружения, объекта незавершенного строительства (кадастровый, инвентарный или условный номер)	Условный номер 53:23:8123202:0173:26910
3	Кадастровый номер земельного участка (земельных участков), в границах которого (которых) расположено здание, сооружение, объект незавершенного строительства	53:23:8123202:173
4	Номер кадастрового квартала (кадастровых кварталов), в пределах которого (которых) расположено здание, сооружение, объекта незавершенного строительства	53:23:8123202
5	Адрес здания, сооружения, объекта незавершенного строительства	Российская Федерация, Новгородская область, Великий Новгород г.о., Великий Новгород г, 2 комплекс гаражей по пр Александра Корсунова тер, гараж 194е
	Местоположение здания, сооружения, объекта незавершенного строительства	—
	Дополнительные сведения о местоположении	—
6	Иные сведения	—

**1. Сведения о характерных точках контура**

вид объекта недвижимости (здание, сооружение, объект незавершенного строительства)

кадастровый номер (обозначение) 53:23:8123202:618

Зона № 2

Номер контура	Номера характерных точек контура	Существующие			Уточненные			Метод определения координат	Средняя квадратическая погрешность определения координат характерной точки (Mt), м	Формулы, примененные для расчета средней квадратической погрешности определения координат характерной точки (Mt), м
		координаты, м		R, м	координаты, м		R, м			
		X	Y		X	Y				
1	2	3	4	5	6	7	8	9	10	11
—	н2580	—	—	—	580 240,59	2 177 719,52	—	Метод спутниковых геодезических измерений (определений)	0,10	$\sqrt{(0,04^2 + 0,09^2)} = 0,10$
	н2590	—	—	—	580 238,53	2 177 722,52	—			
	н2600	—	—	—	580 233,17	2 177 719,03	—			
	н2610	—	—	—	580 235,30	2 177 715,95	—			
	н2580	—	—	—	580 240,59	2 177 719,52	—			

**2. Характеристики здания, сооружения, объекта незавершенного строительства с кадастровым номером (обозначением) 53:23:8123202:618**

№ п/п	Наименование характеристики	Значение характеристики
1	2	3
1	Вид объекта недвижимости	Здание
2	Ранее присвоенный государственный учетный номер здания, сооружения, объекта незавершенного строительства (кадастровый, инвентарный или условный номер)	Условный номер 53-53-01/105/2013-404

1	2	3
3	Кадастровый номер земельного участка (земельных участков), в границах которого (которых) расположено здание, сооружение, объект незавершенного строительства	53:23:8123202:224
4	Номер кадастрового квартала (кадастровых кварталов), в пределах которого (которых) расположено здание, сооружение, объекта незавершенного строительства	53:23:8123202
5	Адрес здания, сооружения, объекта незавершенного строительства	Российская Федерация, Новгородская область, Великий Новгород г.о., Великий Новгород г, 2 комплекс гаражей по пр Александра Корсунова тер, гараж 39
	Местоположение здания, сооружения, объекта незавершенного строительства	—
	Дополнительные сведения о местоположении	—
6	Иные сведения	—

### 1. Сведения о характерных точках контура

вид объекта недвижимости (здание, сооружение, объект незавершенного строительства)

кадастровый номер (обозначение) 53:23:8123202:619

Зона № 2

Номер контура	Номера характерных точек контура	Существующие			Уточненные			Метод определения координат	Средняя квадратическая погрешность определения координат характерной точки (Mt), м	Формулы, примененные для расчета средней квадратической погрешности определения координат характерной точки (Mt), м
		координаты, м		R, м	координаты, м		R, м			
		X	Y		X	Y				
1	2	3	4	5	6	7	8	9	10	11
—	н420	—	—	—	580 197,47	2 177 699,22	—	Метод спутниковых геодезических измерений (определений)	0,10	$\sqrt{(0,04^2 + 0,09^2)} = 0,10$
	н430	—	—	—	580 197,94	2 177 698,47	—			
	н440	—	—	—	580 199,16	2 177 696,53	—			

1	2	3	4	5	6	7	8	9	10	11
—	н45О	—	—	—	580 204,79	2 177 700,09	—	Метод спутниковых геодезических измерений (определений)	0,10	$\sqrt{(0,04^2 + 0,09^2)} = 0,10$
	н46О	—	—	—	580 203,09	2 177 702,72	—			
	н42О	—	—	—	580 197,47	2 177 699,22	—			

**2. Характеристики здания, сооружения, объекта незавершенного строительства с кадастровым номером (обозначением) 53:23:8123202:619**

№ п/п	Наименование характеристики	Значение характеристики
1	2	3
1	Вид объекта недвижимости	Здание
2	Ранее присвоенный государственный учетный номер здания, сооружения, объекта незавершенного строительства (кадастровый, инвентарный или условный номер)	Условный номер 53-53-01/006/2013-301
3	Кадастровый номер земельного участка (земельных участков), в границах которого (которых) расположено здание, сооружение, объект незавершенного строительства	53:23:8123202:116
4	Номер кадастрового квартала (кадастровых кварталов), в пределах которого (которых) расположено здание, сооружение, объекта незавершенного строительства	53:23:8123202
5	Адрес здания, сооружения, объекта незавершенного строительства	Российская Федерация, Новгородская область, Великий Новгород г.о., Великий Новгород г, 2 комплекс гаражей по пр Александра Корсунова тер, гараж 10к
	Местоположение здания, сооружения, объекта незавершенного строительства	—
	Дополнительные сведения о местоположении	—
6	Иные сведения	—

**1. Сведения о характерных точках контура**

вид объекта недвижимости (здание, сооружение, объект незавершенного строительства) \_\_\_\_\_

кадастровый номер (обозначение) 53:23:8123202:620

Зона № 2

Номер контура	Номера характерных точек контура	Существующие			Уточненные			Метод определения координат	Средняя квадратическая погрешность определения координат характерной точки (Mt), м	Формулы, примененные для расчета средней квадратической погрешности определения координат характерной точки (Mt), м
		координаты, м		R, м	координаты, м		R, м			
		X	Y		X	Y				
1	2	3	4	5	6	7	8	9	10	11
—	н1544О	—	—	—	580 198,41	2 177 748,50	—	Метод спутниковых геодезических измерений (определений)	0,10	$\sqrt{(0,04^2 + 0,09^2)} = 0,10$
	н1545О	—	—	—	580 197,05	2 177 751,51	—			
	н1546О	—	—	—	580 196,93	2 177 751,78	—			
	н1547О	—	—	—	580 191,20	2 177 749,25	—			
	н1548О	—	—	—	580 192,69	2 177 746,04	—			
	н1544О	—	—	—	580 198,41	2 177 748,50	—			

**2. Характеристики здания, сооружения, объекта незавершенного строительства с кадастровым номером (обозначением) 53:23:8123202:620**

№ п/п	Наименование характеристики	Значение характеристики
1	2	3
1	Вид объекта недвижимости	Сооружение

1	2	3
2	Ранее присвоенный государственный учетный номер здания, сооружения, объекта незавершенного строительства (кадастровый, инвентарный или условный номер)	Условный номер 53-53-11/072/2012-536
3	Кадастровый номер земельного участка (земельных участков), в границах которого (которых) расположено здание, сооружение, объект незавершенного строительства	53:23:8123202:147
4	Номер кадастрового квартала (кадастровых кварталов), в пределах которого (которых) расположено здание, сооружение, объекта незавершенного строительства	53:23:8123202
5	Адрес здания, сооружения, объекта незавершенного строительства	Российская Федерация, Новгородская область, Великий Новгород г.о., Великий Новгород г, 2 комплекс гаражей по пр Александра Корсунова тер, гараж 213
	Местоположение здания, сооружения, объекта незавершенного строительства	—
	Дополнительные сведения о местоположении	—
6	Иные сведения	—

### 1. Сведения о характерных точках контура

вид объекта недвижимости (здание, сооружение, объект незавершенного строительства)

кадастровый номер (обозначение) 53:23:8123202:621

Зона № 2

Номер контура	Номера характерных точек контура	Существующие			Уточненные			Метод определения координат	Средняя квадратическая погрешность определения координат характерной точки (Mt), м	Формулы, примененные для расчета средней квадратической погрешности определения координат характерной точки (Mt), м
		координаты, м		R, м	координаты, м		R, м			
		X	Y		X	Y				
1	2	3	4	5	6	7	8	9	10	11
—	н51О	—	—	—	580 188,01	2 177 771,53	—	Метод спутниковых геодезических измерений (определений)	0,10	$\sqrt{(0,04^2 + 0,09^2)} = 0,10$
	н52О	—	—	—	580 186,84	2 177 774,12	—			

1	2	3	4	5	6	7	8	9	10	11
—	н53О	—	—	—	580 186,61	2 177 774,62	—	Метод спутниковых геодезических измерений (определений)	0,10	$\sqrt{(0,04^2 + 0,09^2)} = 0,10$
	н54О	—	—	—	580 180,45	2 177 772,05	—			
	н55О	—	—	—	580 181,96	2 177 768,85	—			
	н51О	—	—	—	580 188,01	2 177 771,53	—			

**2. Характеристики здания, сооружения, объекта незавершенного строительства с кадастровым номером (обозначением) 53:23:8123202:621**

№ п/п	Наименование характеристики	Значение характеристики
1	2	3
1	Вид объекта недвижимости	Здание
2	Ранее присвоенный государственный учетный номер здания, сооружения, объекта незавершенного строительства (кадастровый, инвентарный или условный номер)	Условный номер 53:23:8123202:0154:29601
3	Кадастровый номер земельного участка (земельных участков), в границах которого (которых) расположено здание, сооружение, объект незавершенного строительства	53:23:8123202:154
4	Номер кадастрового квартала (кадастровых кварталов), в пределах которого (которых) расположено здание, сооружение, объекта незавершенного строительства	53:23:8123202
5	Адрес здания, сооружения, объекта незавершенного строительства	Российская Федерация, Новгородская область, Великий Новгород г.о., Великий Новгород г, 2 комплекс гаражей по пр Александра Корсунова тер, гараж 220
	Местоположение здания, сооружения, объекта незавершенного строительства	—
	Дополнительные сведения о местоположении	—
6	Иные сведения	—



**1. Сведения о характерных точках контура**

вид объекта недвижимости (здание, сооружение, объект незавершенного строительства)

кадастровый номер (обозначение) 53:23:8123202:622

Зона № 2

Номер контура	Номера характерных точек контура	Существующие			Уточненные			Метод определения координат	Средняя квадратическая погрешность определения координат характерной точки (Mt), м	Формулы, примененные для расчета средней квадратической погрешности определения координат характерной точки (Mt), м
		координаты, м		R, м	координаты, м		R, м			
		X	Y		X	Y				
1	2	3	4	5	6	7	8	9	10	11
—	н470	—	—	—	580 215,83	2 177 710,90	—	Метод спутниковых геодезических измерений (определений)	0,10	$\sqrt{(0,04^2 + 0,09^2)} = 0,10$
	н480	—	—	—	580 213,73	2 177 714,01	—			
	н490	—	—	—	580 208,68	2 177 710,68	—			
	н500	—	—	—	580 210,80	2 177 707,62	—			
	н470	—	—	—	580 215,83	2 177 710,90	—			

**2. Характеристики здания, сооружения, объекта незавершенного строительства с кадастровым номером (обозначением) 53:23:8123202:622**

№ п/п	Наименование характеристики	Значение характеристики
1	2	3
1	Вид объекта недвижимости	Здание
2	Ранее присвоенный государственный учетный номер здания, сооружения, объекта незавершенного строительства (кадастровый, инвентарный или условный номер)	Инвентарный номер 2, Условный номер 53:23:8123202:0138:38624

1	2	3
3	Кадастровый номер земельного участка (земельных участков), в границах которого (которых) расположено здание, сооружение, объект незавершенного строительства	53:23:8123202:138
4	Номер кадастрового квартала (кадастровых кварталов), в пределах которого (которых) расположено здание, сооружение, объекта незавершенного строительства	53:23:8123202
5	Адрес здания, сооружения, объекта незавершенного строительства	Российская Федерация, Новгородская область, Великий Новгород г.о., Великий Новгород г, 2 комплекс гаражей по пр Александра Корсунова тер, гараж 11
	Местоположение здания, сооружения, объекта незавершенного строительства	—
	Дополнительные сведения о местоположении	—
6	Иные сведения	—

### 1. Сведения о характерных точках контура

вид объекта недвижимости (здание, сооружение, объект незавершенного строительства)

кадастровый номер (обозначение) 53:23:8123202:623

Зона № 2

Номер контура	Номера характерных точек контура	Существующие			Уточненные			Метод определения координат	Средняя квадратическая погрешность определения координат характерной точки (Mt), м	Формулы, примененные для расчета средней квадратической погрешности определения координат характерной точки (Mt), м
		координаты, м		R, м	координаты, м		R, м			
		X	Y		X	Y				
1	2	3	4	5	6	7	8	9	10	11
—	н990	—	—	—	580 217,79	2 177 707,99	—	Метод спутниковых геодезических измерений (определений)	0,10	$\sqrt{(0,04^2 + 0,09^2)} = 0,10$
	н1000	—	—	—	580 215,83	2 177 710,90	—			
	н1010	—	—	—	580 210,80	2 177 707,62	—			

1	2	3	4	5	6	7	8	9	10	11
—	н1020	—	—	—	580 212,85	2 177 704,65	—	Метод спутниковых геодезических измерений (определений)	0,10	$\sqrt{(0,04^2 + 0,09^2)} = 0,10$
	н990	—	—	—	580 217,79	2 177 707,99	—			

**2. Характеристики здания, сооружения, объекта незавершенного строительства с кадастровым номером (обозначением) 53:23:8123202:623**

№ п/п	Наименование характеристики	Значение характеристики
1	2	3
1	Вид объекта недвижимости	Здание
2	Ранее присвоенный государственный учетный номер здания, сооружения, объекта незавершенного строительства (кадастровый, инвентарный или условный номер)	Инвентарный номер 2, Условный номер 53:23:8123202:0137:38623
3	Кадастровый номер земельного участка (земельных участков), в границах которого (которых) расположено здание, сооружение, объект незавершенного строительства	53:23:8123202:137
4	Номер кадастрового квартала (кадастровых кварталов), в пределах которого (которых) расположено здание, сооружение, объекта незавершенного строительства	53:23:8123202
5	Адрес здания, сооружения, объекта незавершенного строительства	Российская Федерация, Новгородская область, Великий Новгород г.о., Великий Новгород г, 2 комплекс гаражей по пр Александра Корсунова тер, гараж 10
	Местоположение здания, сооружения, объекта незавершенного строительства	—
	Дополнительные сведения о местоположении	—
6	Иные сведения	—

**1. Сведения о характерных точках контура**

вид объекта недвижимости (здание, сооружение, объект незавершенного строительства) \_\_\_\_\_

кадастровый номер (обозначение) 53:23:8123202:624

Зона № 2

Номер контура	Номера характерных точек контура	Существующие			Уточненные			Метод определения координат	Средняя квадратическая погрешность определения координат характерной точки (Mt), м	Формулы, примененные для расчета средней квадратической погрешности определения координат характерной точки (Mt), м
		координаты, м		R, м	координаты, м		R, м			
		X	Y		X	Y				
1	2	3	4	5	6	7	8	9	10	11
—	н1250	—	—	—	580 222,16	2 177 702,05	—	Метод спутниковых геодезических измерений (определений)	0,10	$\sqrt{(0,04^2 + 0,09^2)} = 0,10$
	н1260	—	—	—	580 220,21	2 177 704,81	—			
	н1270	—	—	—	580 215,22	2 177 701,24	—			
	н1280	—	—	—	580 214,84	2 177 700,97	—			
	н1290	—	—	—	580 216,66	2 177 698,33	—			
	н1250	—	—	—	580 222,16	2 177 702,05	—			

**2. Характеристики здания, сооружения, объекта незавершенного строительства с кадастровым номером (обозначением) 53:23:8123202:624**

№ п/п	Наименование характеристики	Значение характеристики
1	2	3
1	Вид объекта недвижимости	Здание

1	2	3
2	Ранее присвоенный государственный учетный номер здания, сооружения, объекта незавершенного строительства (кадастровый, инвентарный или условный номер)	Инвентарный номер 2, Условный номер 53:23:8123202:0135:38119
3	Кадастровый номер земельного участка (земельных участков), в границах которого (которых) расположено здание, сооружение, объект незавершенного строительства	53:23:8123202:135
4	Номер кадастрового квартала (кадастровых кварталов), в пределах которого (которых) расположено здание, сооружение, объекта незавершенного строительства	53:23:8123202
5	Адрес здания, сооружения, объекта незавершенного строительства	Российская Федерация, Новгородская область, Великий Новгород г.о., Великий Новгород г, 2 комплекс гаражей по пр Александра Корсунова тер, гараж 8
	Местоположение здания, сооружения, объекта незавершенного строительства	—
	Дополнительные сведения о местоположении	—
6	Иные сведения	—

### 1. Сведения о характерных точках контура

вид объекта недвижимости (здание, сооружение, объект незавершенного строительства)

кадастровый номер (обозначение) 53:23:8123202:625

Зона № 2

Номер контура	Номера характерных точек контура	Существующие			Уточненные			Метод определения координат	Средняя квадратическая погрешность определения координат характерной точки (Mt), м	Формулы, примененные для расчета средней квадратической погрешности определения координат характерной точки (Mt), м
		координаты, м		R, м	координаты, м		R, м			
		X	Y		X	Y				
1	2	3	4	5	6	7	8	9	10	11
—	н1520	—	—	—	580 199,16	2 177 696,53	—	Метод спутниковых геодезических измерений (определений)	0,10	$\sqrt{(0,04^2 + 0,09^2)} = 0,10$
	н1530	—	—	—	580 199,76	2 177 695,57	—			

1	2	3	4	5	6	7	8	9	10	11
—	н1540	—	—	—	580 201,08	2 177 693,46	—	Метод спутниковых геодезических измерений (определений)	0,10	$\sqrt{(0,04^2 + 0,09^2)} = 0,10$
	н1550	—	—	—	580 206,75	2 177 697,07	—			
	н1560	—	—	—	580 204,79	2 177 700,09	—			
	н1520	—	—	—	580 199,16	2 177 696,53	—			

**2. Характеристики здания, сооружения, объекта незавершенного строительства с кадастровым номером (обозначением) 53:23:8123202:625**

№ п/п	Наименование характеристики	Значение характеристики
1	2	3
1	Вид объекта недвижимости	Здание
2	Ранее присвоенный государственный учетный номер здания, сооружения, объекта незавершенного строительства (кадастровый, инвентарный или условный номер)	Условный номер 53:23:8123202:0117:26361\А
3	Кадастровый номер земельного участка (земельных участков), в границах которого (которых) расположено здание, сооружение, объект незавершенного строительства	53:23:8123202:117
4	Номер кадастрового квартала (кадастровых кварталов), в пределах которого (которых) расположено здание, сооружение, объекта незавершенного строительства	53:23:8123202
5	Адрес здания, сооружения, объекта незавершенного строительства	Российская Федерация, Новгородская область, Великий Новгород г.о., Великий Новгород г, 2 комплекс гаражей по пр Александра Корсунова тер, гараж 9к
	Местоположение здания, сооружения, объекта незавершенного строительства	—
	Дополнительные сведения о местоположении	—
6	Иные сведения	—

**1. Сведения о характерных точках контура**

вид объекта недвижимости (здание, сооружение, объект незавершенного строительства)

кадастровый номер (обозначение) 53:23:8123202:626

Зона № 2

Номер контура	Номера характерных точек контура	Существующие			Уточненные			Метод определения координат	Средняя квадратическая погрешность определения координат характерной точки (Mt), м	Формулы, примененные для расчета средней квадратической погрешности определения координат характерной точки (Mt), м
		координаты, м		R, м	координаты, м		R, м			
		X	Y		X	Y				
1	2	3	4	5	6	7	8	9	10	11
—	н1800	—	—	—	580 191,86	2 177 708,17	—	Метод спутниковых геодезических измерений (определений)	0,10	$\sqrt{(0,04^2 + 0,09^2)} = 0,10$
	н1810	—	—	—	580 193,78	2 177 705,11	—			
	н1820	—	—	—	580 199,26	2 177 708,63	—			
	н1830	—	—	—	580 197,28	2 177 711,69	—			
	н1800	—	—	—	580 191,86	2 177 708,17	—			

**2. Характеристики здания, сооружения, объекта незавершенного строительства с кадастровым номером (обозначением) 53:23:8123202:626**

№ п/п	Наименование характеристики	Значение характеристики
1	2	3
1	Вид объекта недвижимости	Здание
2	Ранее присвоенный государственный учетный номер здания, сооружения, объекта незавершенного строительства (кадастровый, инвентарный или условный номер)	Инвентарный номер 2, Условный номер 53:23:8123202:0114:38614

1	2	3
3	Кадастровый номер земельного участка (земельных участков), в границах которого (которых) расположено здание, сооружение, объект незавершенного строительства	53:23:8123202:114
4	Номер кадастрового квартала (кадастровых кварталов), в пределах которого (которых) расположено здание, сооружение, объекта незавершенного строительства	53:23:8123202
5	Адрес здания, сооружения, объекта незавершенного строительства	Российская Федерация, Новгородская область, Великий Новгород г.о., Великий Новгород г, 2 комплекс гаражей по пр Александра Корсунова тер, гараж 12к
	Местоположение здания, сооружения, объекта незавершенного строительства	—
	Дополнительные сведения о местоположении	—
6	Иные сведения	—

### 1. Сведения о характерных точках контура

вид объекта недвижимости (здание, сооружение, объект незавершенного строительства)

кадастровый номер (обозначение) 53:23:8123202:627

Зона № 2

Номер контура	Номера характерных точек контура	Существующие			Уточненные			Метод определения координат	Средняя квадратическая погрешность определения координат характерной точки (Mt), м	Формулы, примененные для расчета средней квадратической погрешности определения координат характерной точки (Mt), м
		координаты, м		R, м	координаты, м		R, м			
		X	Y		X	Y				
1	2	3	4	5	6	7	8	9	10	11
—	н2040	—	—	—	580 179,61	2 177 730,96	—	Метод спутниковых геодезических измерений (определений)	0,10	$\sqrt{(0,04^2 + 0,09^2)} = 0,10$
	н2050	—	—	—	580 185,35	2 177 733,46	—			
	н2060	—	—	—	580 183,31	2 177 738,30	—			



1	2	3	4	5	6	7	8	9	10	11
—	н2070	—	—	—	580 177,46	2 177 735,85	—	Метод спутниковых геодезических измерений (определений)	0,10	$\sqrt{(0,04^2 + 0,09^2)} = 0,10$
	н2040	—	—	—	580 179,61	2 177 730,96	—			

**2. Характеристики здания, сооружения, объекта незавершенного строительства с кадастровым номером (обозначением) 53:23:8123202:627**

№ п/п	Наименование характеристики	Значение характеристики
1	2	3
1	Вид объекта недвижимости	Здание
2	Ранее присвоенный государственный учетный номер здания, сооружения, объекта незавершенного строительства (кадастровый, инвентарный или условный номер)	Условный номер 53:23:8123202:0108:38905
3	Кадастровый номер земельного участка (земельных участков), в границах которого (которых) расположено здание, сооружение, объект незавершенного строительства	53:23:8123202:108
4	Номер кадастрового квартала (кадастровых кварталов), в пределах которого (которых) расположено здание, сооружение, объекта незавершенного строительства	53:23:8123202
5	Адрес здания, сооружения, объекта незавершенного строительства	Российская Федерация, Новгородская область, Великий Новгород г.о., Великий Новгород г, 2 комплекс гаражей по пр Александра Корсунова тер, гараж 244
	Местоположение здания, сооружения, объекта незавершенного строительства	—
	Дополнительные сведения о местоположении	—
6	Иные сведения	—

**1. Сведения о характерных точках контура**

вид объекта недвижимости (здание, сооружение, объект незавершенного строительства)

кадастровый номер (обозначение) 53:23:8123202:628

Зона № 2

Номер контура	Номера характерных точек контура	Существующие			Уточненные			Метод определения координат	Средняя квадратическая погрешность определения координат характерной точки (Mt), м	Формулы, примененные для расчета средней квадратической погрешности определения координат характерной точки (Mt), м
		координаты, м		R, м	координаты, м		R, м			
		X	Y		X	Y				
1	2	3	4	5	6	7	8	9	10	11
—	н2620	—	—	—	580 166,85	2 177 759,96	—	Метод спутниковых геодезических измерений (определений)	0,10	$\sqrt{(0,04^2 + 0,09^2)} = 0,10$
	н2630	—	—	—	580 172,93	2 177 762,42	—			
	н2640	—	—	—	580 171,46	2 177 765,83	—			
	н2650	—	—	—	580 165,40	2 177 763,25	—			
	н2660	—	—	—	580 165,46	2 177 763,11	—			
	н2620	—	—	—	580 166,85	2 177 759,96	—			

**2. Характеристики здания, сооружения, объекта незавершенного строительства с кадастровым номером (обозначением) 53:23:8123202:628**

№ п/п	Наименование характеристики	Значение характеристики
1	2	3
1	Вид объекта недвижимости	Здание

1	2	3
2	Ранее присвоенный государственный учетный номер здания, сооружения, объекта незавершенного строительства (кадастровый, инвентарный или условный номер)	Инвентарный номер 2, Условный номер 53:23:8123202:0100:26926
3	Кадастровый номер земельного участка (земельных участков), в границах которого (которых) расположено здание, сооружение, объект незавершенного строительства	53:23:8123202:100
4	Номер кадастрового квартала (кадастровых кварталов), в пределах которого (которых) расположено здание, сооружение, объекта незавершенного строительства	53:23:8123202
5	Адрес здания, сооружения, объекта незавершенного строительства	Российская Федерация, Новгородская область, Великий Новгород г.о., Великий Новгород г, 2 комплекс гаражей по пр Александра Корсунова тер, гараж 236
	Местоположение здания, сооружения, объекта незавершенного строительства	—
	Дополнительные сведения о местоположении	—
6	Иные сведения	—

### 1. Сведения о характерных точках контура

вид объекта недвижимости (здание, сооружение, объект незавершенного строительства)

кадастровый номер (обозначение) 53:23:8123202:629

Зона № 2

Номер контура	Номера характерных точек контура	Существующие			Уточненные			Метод определения координат	Средняя квадратическая погрешность определения координат характерной точки (Mt), м	Формулы, примененные для расчета средней квадратической погрешности определения координат характерной точки (Mt), м
		координаты, м		R, м	координаты, м		R, м			
		X	Y		X	Y				
1	2	3	4	5	6	7	8	9	10	11
—	н2300	—	—	—	580 152,62	2 177 792,26	—	Метод спутниковых геодезических измерений (определений)	0,10	$\sqrt{(0,04^2 + 0,09^2)} = 0,10$
	н2310	—	—	—	580 158,86	2 177 795,08	—			

1	2	3	4	5	6	7	8	9	10	11
—	н2320	—	—	—	580 156,92	2 177 799,56	—	Метод спутниковых геодезических измерений (определений)	0,10	$\sqrt{(0,04^2 + 0,09^2)} = 0,10$
	н2330	—	—	—	580 152,12	2 177 797,29	—			
	н2340	—	—	—	580 150,66	2 177 796,60	—			
	н2350	—	—	—	580 150,85	2 177 796,19	—			
	н2300	—	—	—	580 152,62	2 177 792,26	—			

**2. Характеристики здания, сооружения, объекта незавершенного строительства с кадастровым номером (обозначением) 53:23:8123202:629**

№ п/п	Наименование характеристики	Значение характеристики
1	2	3
1	Вид объекта недвижимости	Здание
2	Ранее присвоенный государственный учетный номер здания, сооружения, объекта незавершенного строительства (кадастровый, инвентарный или условный номер)	Инвентарный номер 2, Условный номер 53:23:8123202:0091:38898
3	Кадастровый номер земельного участка (земельных участков), в границах которого (которых) расположено здание, сооружение, объект незавершенного строительства	53:23:8123202:91
4	Номер кадастрового квартала (кадастровых кварталов), в пределах которого (которых) расположено здание, сооружение, объекта незавершенного строительства	53:23:8123202
5	Адрес здания, сооружения, объекта незавершенного строительства	Российская Федерация, Новгородская область, Великий Новгород г.о., Великий Новгород г, 2 комплекс гаражей по пр Александра Корсунова тер, гараж 228а
	Местоположение здания, сооружения, объекта незавершенного строительства	—
	Дополнительные сведения о местоположении	—
6	Иные сведения	—

**1. Сведения о характерных точках контура**

вид объекта недвижимости (здание, сооружение, объект незавершенного строительства)

кадастровый номер (обозначение) 53:23:8123202:630

Зона № 2

Номер контура	Номера характерных точек контура	Существующие			Уточненные			Метод определения координат	Средняя квадратическая погрешность определения координат характерной точки (Mt), м	Формулы, примененные для расчета средней квадратической погрешности определения координат характерной точки (Mt), м
		координаты, м		R, м	координаты, м		R, м			
		X	Y		X	Y				
1	2	3	4	5	6	7	8	9	10	11
—	н3790	—	—	—	580 149,38	2 177 803,31	—	Метод спутниковых геодезических измерений (определений)	0,10	$\sqrt{(0,04^2 + 0,09^2)} = 0,10$
	н3800	—	—	—	580 150,98	2 177 799,78	—			
	н3810	—	—	—	580 155,84	2 177 801,91	—			
	н3820	—	—	—	580 154,17	2 177 805,53	—			
	н3790	—	—	—	580 149,38	2 177 803,31	—			

**2. Характеристики здания, сооружения, объекта незавершенного строительства с кадастровым номером (обозначением) 53:23:8123202:630**

№ п/п	Наименование характеристики	Значение характеристики
1	2	3
1	Вид объекта недвижимости	Здание
2	Ранее присвоенный государственный учетный номер здания, сооружения, объекта незавершенного строительства (кадастровый, инвентарный или условный номер)	Инвентарный номер 2, Условный номер 53:23:8123202:0089:34747

1	2	3
3	Кадастровый номер земельного участка (земельных участков), в границах которого (которых) расположено здание, сооружение, объект незавершенного строительства	53:23:8123202:89
4	Номер кадастрового квартала (кадастровых кварталов), в пределах которого (которых) расположено здание, сооружение, объекта незавершенного строительства	53:23:0000000
5	Адрес здания, сооружения, объекта незавершенного строительства	Российская Федерация, Новгородская область, Великий Новгород г.о., Великий Новгород г, 2 комплекс гаражей по пр Александра Корсунова тер, гараж 228в
	Местоположение здания, сооружения, объекта незавершенного строительства	—
	Дополнительные сведения о местоположении	—
6	Иные сведения	—

### 1. Сведения о характерных точках контура

вид объекта недвижимости (здание, сооружение, объект незавершенного строительства)

кадастровый номер (обозначение) 53:23:8123202:631

Зона № 2

Номер контура	Номера характерных точек контура	Существующие			Уточненные			Метод определения координат	Средняя квадратическая погрешность определения координат характерной точки (Mt), м	Формулы, примененные для расчета средней квадратической погрешности определения координат характерной точки (Mt), м
		координаты, м		R, м	координаты, м		R, м			
		X	Y		X	Y				
1	2	3	4	5	6	7	8	9	10	11
—	н3180	—	—	—	580 195,52	2 177 702,33	—	Метод спутниковых геодезических измерений (определений)	0,10	$\sqrt{(0,04^2 + 0,09^2)} = 0,10$
	н3190	—	—	—	580 196,12	2 177 701,37	—			
	н3200	—	—	—	580 197,47	2 177 699,22	—			

1	2	3	4	5	6	7	8	9	10	11
—	н321О	—	—	—	580 203,09	2 177 702,72	—	Метод спутниковых геодезических измерений (определений)	0,10	$\sqrt{(0,04^2 + 0,09^2)} = 0,10$
	н322О	—	—	—	580 201,05	2 177 705,87	—			
	н318О	—	—	—	580 195,52	2 177 702,33	—			

**2. Характеристики здания, сооружения, объекта незавершенного строительства с кадастровым номером (обозначением) 53:23:8123202:631**

№ п/п	Наименование характеристики	Значение характеристики
1	2	3
1	Вид объекта недвижимости	Здание
2	Ранее присвоенный государственный учетный номер здания, сооружения, объекта незавершенного строительства (кадастровый, инвентарный или условный номер)	Инвентарный номер 2, Условный номер 53:23:8123202:0085:26775
3	Кадастровый номер земельного участка (земельных участков), в границах которого (которых) расположено здание, сооружение, объект незавершенного строительства	53:23:8123202:85
4	Номер кадастрового квартала (кадастровых кварталов), в пределах которого (которых) расположено здание, сооружение, объекта незавершенного строительства	53:23:8123202
5	Адрес здания, сооружения, объекта незавершенного строительства	Российская Федерация, Новгородская область, Великий Новгород г.о., Великий Новгород г, 2 комплекс гаражей по пр Александра Корсунова тер, гараж 10к
	Местоположение здания, сооружения, объекта незавершенного строительства	—
	Дополнительные сведения о местоположении	—
6	Иные сведения	—

**1. Сведения о характерных точках контура**

вид объекта недвижимости (здание, сооружение, объект незавершенного строительства) \_\_\_\_\_

кадастровый номер (обозначение) 53:23:8123202:632

Зона № 2

Номер контура	Номера характерных точек контура	Существующие			Уточненные			Метод определения координат	Средняя квадратическая погрешность определения координат характерной точки (Mt), м	Формулы, примененные для расчета средней квадратической погрешности определения координат характерной точки (Mt), м
		координаты, м		R, м	координаты, м		R, м			
		X	Y		X	Y				
1	2	3	4	5	6	7	8	9	10	11
—	н2910	—	—	—	580 172,82	2 177 746,40	—	Метод спутниковых геодезических измерений (определений)	0,10	$\sqrt{(0,04^2 + 0,09^2)} = 0,10$
	н2920	—	—	—	580 171,43	2 177 749,56	—			
	н2930	—	—	—	580 171,32	2 177 749,79	—			
	н2940	—	—	—	580 165,41	2 177 747,34	—			
	н2950	—	—	—	580 166,92	2 177 743,87	—			
	н2910	—	—	—	580 172,82	2 177 746,40	—			

**2. Характеристики здания, сооружения, объекта незавершенного строительства с кадастровым номером (обозначением) 53:23:8123202:632**

№ п/п	Наименование характеристики	Значение характеристики
1	2	3
1	Вид объекта недвижимости	Здание



1	2	3
2	Ранее присвоенный государственный учетный номер здания, сооружения, объекта незавершенного строительства (кадастровый, инвентарный или условный номер)	Инвентарный номер 2, Условный номер 53:23:8123202:0069:26933
3	Кадастровый номер земельного участка (земельных участков), в границах которого (которых) расположено здание, сооружение, объект незавершенного строительства	53:23:8123202:69
4	Номер кадастрового квартала (кадастровых кварталов), в пределах которого (которых) расположено здание, сооружение, объекта незавершенного строительства	53:23:8123202
5	Адрес здания, сооружения, объекта незавершенного строительства	Российская Федерация, Новгородская область, Великий Новгород г.о., Великий Новгород г, 2 комплекс гаражей по пр Александра Корсунова тер, гараж 249
	Местоположение здания, сооружения, объекта незавершенного строительства	—
	Дополнительные сведения о местоположении	—
6	Иные сведения	—

### 1. Сведения о характерных точках контура

вид объекта недвижимости (здание, сооружение, объект незавершенного строительства)

кадастровый номер (обозначение) 53:23:8123202:633

Зона № 2

Номер контура	Номера характерных точек контура	Существующие			Уточненные			Метод определения координат	Средняя квадратическая погрешность определения координат характерной точки (Mt), м	Формулы, примененные для расчета средней квадратической погрешности определения координат характерной точки (Mt), м
		координаты, м		R, м	координаты, м		R, м			
		X	Y		X	Y				
1	2	3	4	5	6	7	8	9	10	11
—	н3510	—	—	—	580 203,76	2 177 689,16	—	Метод спутниковых геодезических измерений (определений)	0,10	$\sqrt{(0,04^2 + 0,09^2)} = 0,10$
	н3520	—	—	—	580 202,91	2 177 690,54	—			

1	2	3	4	5	6	7	8	9	10	11
—	н3530	—	—	—	580 202,03	2 177 691,95	—	Метод спутниковых геодезических измерений (определений)	0,10	$\sqrt{(0,04^2 + 0,09^2)} = 0,10$
	н3540	—	—	—	580 196,37	2 177 688,43	—			
	н3550	—	—	—	580 198,22	2 177 685,64	—			
	н3510	—	—	—	580 203,76	2 177 689,16	—			

**2. Характеристики здания, сооружения, объекта незавершенного строительства с кадастровым номером (обозначением) 53:23:8123202:633**

№ п/п	Наименование характеристики	Значение характеристики
1	2	3
1	Вид объекта недвижимости	Здание
2	Ранее присвоенный государственный учетный номер здания, сооружения, объекта незавершенного строительства (кадастровый, инвентарный или условный номер)	Условный номер 53:23:8123202:0055:36936
3	Кадастровый номер земельного участка (земельных участков), в границах которого (которых) расположено здание, сооружение, объект незавершенного строительства	53:23:8123202:55
4	Номер кадастрового квартала (кадастровых кварталов), в пределах которого (которых) расположено здание, сооружение, объекта незавершенного строительства	53:23:8123202
5	Адрес здания, сооружения, объекта незавершенного строительства	Российская Федерация, Новгородская область, Великий Новгород г.о., Великий Новгород г, 2 комплекс гаражей по пр Александра Корсунова тер, гараж 27к
	Местоположение здания, сооружения, объекта незавершенного строительства	—
	Дополнительные сведения о местоположении	—
6	Иные сведения	—

**1. Сведения о характерных точках контура**

вид объекта недвижимости (здание, сооружение, объект незавершенного строительства) \_\_\_\_\_

кадастровый номер (обозначение) 53:23:8123202:634

Зона № 2

Номер контура	Номера характерных точек контура	Существующие			Уточненные			Метод определения координат	Средняя квадратическая погрешность определения координат характерной точки (Mt), м	Формулы, примененные для расчета средней квадратической погрешности определения координат характерной точки (Mt), м
		координаты, м		R, м	координаты, м		R, м			
		X	Y		X	Y				
1	2	3	4	5	6	7	8	9	10	11
—	н4110	—	—	—	580 145,85	2 177 746,01	—	Метод спутниковых геодезических измерений (определений)	0,10	$\sqrt{(0,04^2 + 0,09^2)} = 0,10$
	н4120	—	—	—	580 152,09	2 177 748,83	—			
	н4130	—	—	—	580 150,79	2 177 751,76	—			
	н4140	—	—	—	580 144,52	2 177 749,02	—			
	н4150	—	—	—	580 145,73	2 177 746,28	—			
	н4110	—	—	—	580 145,85	2 177 746,01	—			

**2. Характеристики здания, сооружения, объекта незавершенного строительства с кадастровым номером (обозначением) 53:23:8123202:634**

№ п/п	Наименование характеристики	Значение характеристики
1	2	3
1	Вид объекта недвижимости	Здание

1	2	3
2	Ранее присвоенный государственный учетный номер здания, сооружения, объекта незавершенного строительства (кадастровый, инвентарный или условный номер)	Инвентарный номер 2, Условный номер 53:23:8123202:0047:37039
3	Кадастровый номер земельного участка (земельных участков), в границах которого (которых) расположено здание, сооружение, объект незавершенного строительства	53:23:8123202:47
4	Номер кадастрового квартала (кадастровых кварталов), в пределах которого (которых) расположено здание, сооружение, объекта незавершенного строительства	53:23:8123202
5	Адрес здания, сооружения, объекта незавершенного строительства	Российская Федерация, Новгородская область, Великий Новгород г.о., Великий Новгород г, 2 комплекс гаражей по пр Александра Корсунова тер, гараж 271
	Местоположение здания, сооружения, объекта незавершенного строительства	—
	Дополнительные сведения о местоположении	—
6	Иные сведения	—

### 1. Сведения о характерных точках контура

вид объекта недвижимости (здание, сооружение, объект незавершенного строительства)

кадастровый номер (обозначение) 53:23:8123202:635

Зона № 2

Номер контура	Номера характерных точек контура	Существующие			Уточненные			Метод определения координат	Средняя квадратическая погрешность определения координат характерной точки (Mt), м	Формулы, примененные для расчета средней квадратической погрешности определения координат характерной точки (Mt), м
		координаты, м		R, м	координаты, м		R, м			
		X	Y		X	Y				
1	2	3	4	5	6	7	8	9	10	11
—	н1498О	—	—	—	580 138,82	2 177 762,15	—	Метод спутниковых геодезических измерений (определений)	0,10	$\sqrt{(0,04^2 + 0,09^2)} = 0,10$
	н1499О	—	—	—	580 145,03	2 177 764,86	—			

1	2	3	4	5	6	7	8	9	10	11
—	н1500О	—	—	—	580 143,53	2 177 768,29	—	Метод спутниковых геодезических измерений (определений)	0,10	$\sqrt{(0,04^2 + 0,09^2)} = 0,10$
	н1501О	—	—	—	580 137,38	2 177 765,59	—			
	н1498О	—	—	—	580 138,82	2 177 762,15	—			

**2. Характеристики здания, сооружения, объекта незавершенного строительства с кадастровым номером (обозначением) 53:23:8123202:635**

№ п/п	Наименование характеристики	Значение характеристики
1	2	3
1	Вид объекта недвижимости	Здание
2	Ранее присвоенный государственный учетный номер здания, сооружения, объекта незавершенного строительства (кадастровый, инвентарный или условный номер)	Инвентарный номер 2, Условный номер 53:23:8123202:0042:38882
3	Кадастровый номер земельного участка (земельных участков), в границах которого (которых) расположено здание, сооружение, объект незавершенного строительства	53:23:8123202:42
4	Номер кадастрового квартала (кадастровых кварталов), в пределах которого (которых) расположено здание, сооружение, объекта незавершенного строительства	53:23:8123202
5	Адрес здания, сооружения, объекта незавершенного строительства	Российская Федерация, Новгородская область, Великий Новгород г.о., Великий Новгород г, 2 комплекс гаражей по пр Александра Корсунова тер, гараж 266
	Местоположение здания, сооружения, объекта незавершенного строительства	—
	Дополнительные сведения о местоположении	—
6	Иные сведения	—

**1. Сведения о характерных точках контура**

вид объекта недвижимости (здание, сооружение, объект незавершенного строительства) \_\_\_\_\_

кадастровый номер (обозначение) 53:23:8123202:636

Зона № 2

Номер контура	Номера характерных точек контура	Существующие			Уточненные			Метод определения координат	Средняя квадратическая погрешность определения координат характерной точки (Mt), м	Формулы, примененные для расчета средней квадратической погрешности определения координат характерной точки (Mt), м
		координаты, м		R, м	координаты, м		R, м			
		X	Y		X	Y				
1	2	3	4	5	6	7	8	9	10	11
—	н5080	—	—	—	580 142,07	2 177 771,62	—	Метод спутниковых геодезических измерений (определений)	0,10	$\sqrt{(0,04^2 + 0,09^2)} = 0,10$
	н5090	—	—	—	580 135,90	2 177 768,87	—			
	н5100	—	—	—	580 137,22	2 177 765,94	—			
	н5110	—	—	—	580 137,38	2 177 765,59	—			
	н5120	—	—	—	580 143,53	2 177 768,29	—			
	н5080	—	—	—	580 142,07	2 177 771,62	—			

**2. Характеристики здания, сооружения, объекта незавершенного строительства с кадастровым номером (обозначением) 53:23:8123202:636**

№ п/п	Наименование характеристики	Значение характеристики
1	2	3
1	Вид объекта недвижимости	Здание

1	2	3
2	Ранее присвоенный государственный учетный номер здания, сооружения, объекта незавершенного строительства (кадастровый, инвентарный или условный номер)	Инвентарный номер 26943, Условный номер 53:23:8123202:0041:26943
3	Кадастровый номер земельного участка (земельных участков), в границах которого (которых) расположено здание, сооружение, объект незавершенного строительства	53:23:8123202:41
4	Номер кадастрового квартала (кадастровых кварталов), в пределах которого (которых) расположено здание, сооружение, объекта незавершенного строительства	53:23:8123202
5	Адрес здания, сооружения, объекта незавершенного строительства	Российская Федерация, Новгородская область, Великий Новгород г.о., Великий Новгород г, 2 комплекс гаражей по пр Александра Корсунова тер, гараж 265
	Местоположение здания, сооружения, объекта незавершенного строительства	—
	Дополнительные сведения о местоположении	—
6	Иные сведения	—

### 1. Сведения о характерных точках контура

вид объекта недвижимости (здание, сооружение, объект незавершенного строительства)

кадастровый номер (обозначение) 53:23:8123202:637

Зона № 2

Номер контура	Номера характерных точек контура	Существующие			Уточненные			Метод определения координат	Средняя квадратическая погрешность определения координат характерной точки (Mt), м	Формулы, примененные для расчета средней квадратической погрешности определения координат характерной точки (Mt), м
		координаты, м		R, м	координаты, м		R, м			
		X	Y		X	Y				
1	2	3	4	5	6	7	8	9	10	11
—	н4430	—	—	—	580 131,35	2 177 779,37	—	Метод спутниковых геодезических измерений (определений)	0,10	$\sqrt{(0,04^2 + 0,09^2)} = 0,10$
	н4440	—	—	—	580 131,60	2 177 778,80	—			

1	2	3	4	5	6	7	8	9	10	11
—	н4450	—	—	—	580 132,82	2 177 775,95	—	Метод спутниковых геодезических измерений (определений)	0,10	$\sqrt{(0,04^2 + 0,09^2)} = 0,10$
	н4460	—	—	—	580 132,98	2 177 775,58	—			
	н4470	—	—	—	580 139,18	2 177 778,17	—			
	н4480	—	—	—	580 137,46	2 177 782,07	—			
	н4490	—	—	—	580 137,08	2 177 781,90	—			
	н4430	—	—	—	580 131,35	2 177 779,37	—			

**2. Характеристики здания, сооружения, объекта незавершенного строительства с кадастровым номером (обозначением) 53:23:8123202:637**

№ п/п	Наименование характеристики	Значение характеристики
1	2	3
1	Вид объекта недвижимости	Здание
2	Ранее присвоенный государственный учетный номер здания, сооружения, объекта незавершенного строительства (кадастровый, инвентарный или условный номер)	Инвентарный номер 2, Условный номер 53:23:8123202:0038:26941
3	Кадастровый номер земельного участка (земельных участков), в границах которого (которых) расположено здание, сооружение, объект незавершенного строительства	53:23:8123202:38
4	Номер кадастрового квартала (кадастровых кварталов), в пределах которого (которых) расположено здание, сооружение, объекта незавершенного строительства	53:23:8123202
5	Адрес здания, сооружения, объекта незавершенного строительства	Российская Федерация, Новгородская область, Великий Новгород г.о., Великий Новгород г, 2 комплекс гаражей по пр Александра Корсунова тер, гараж 262
	Местоположение здания, сооружения, объекта незавершенного строительства	—
	Дополнительные сведения о местоположении	—



1	2	3
6	Иные сведения	—

### 1. Сведения о характерных точках контура

вид объекта недвижимости (здание, сооружение, объект незавершенного строительства)

кадастровый номер (обозначение) 53:23:8123202:638

Зона № 2

Номер контура	Номера характерных точек контура	Существующие			Уточненные			Метод определения координат	Средняя квадратическая погрешность определения координат характерной точки (Mt), м	Формулы, примененные для расчета средней квадратической погрешности определения координат характерной точки (Mt), м
		координаты, м		R, м	координаты, м		R, м			
		X	Y		X	Y				
1	2	3	4	5	6	7	8	9	10	11
—	н4760	—	—	—	580 130,33	2 177 766,91	—	Метод спутниковых геодезических измерений (определений)	0,10	$\sqrt{(0,04^2 + 0,09^2)} = 0,10$
	н4770	—	—	—	580 131,79	2 177 763,61	—			
	н4780	—	—	—	580 137,22	2 177 765,94	—			
	н4790	—	—	—	580 135,90	2 177 768,87	—			
	н4800	—	—	—	580 135,73	2 177 769,26	—			
	н4760	—	—	—	580 130,33	2 177 766,91	—			

### 2. Характеристики здания, сооружения, объекта незавершенного строительства с кадастровым номером (обозначением) 53:23:8123202:638

№ п/п	Наименование характеристики	Значение характеристики
1	2	3
1	Вид объекта недвижимости	Здание

1	2	3
2	Ранее присвоенный государственный учетный номер здания, сооружения, объекта незавершенного строительства (кадастровый, инвентарный или условный номер)	Условный номер 53:23:8123202:0032:26774
3	Кадастровый номер земельного участка (земельных участков), в границах которого (которых) расположено здание, сооружение, объект незавершенного строительства	53:23:8123202:32
4	Номер кадастрового квартала (кадастровых кварталов), в пределах которого (которых) расположено здание, сооружение, объекта незавершенного строительства	53:23:8123202
5	Адрес здания, сооружения, объекта незавершенного строительства	Российская Федерация, Новгородская область, Великий Новгород г.о., Великий Новгород г, 2 комплекс гаражей по пр Александра Корсунова тер, гараж 10м
	Местоположение здания, сооружения, объекта незавершенного строительства	—
	Дополнительные сведения о местоположении	—
6	Иные сведения	—

### 1. Сведения о характерных точках контура

вид объекта недвижимости (здание, сооружение, объект незавершенного строительства)

кадастровый номер (обозначение) 53:23:8123202:639

Зона № 2

Номер контура	Номера характерных точек контура	Существующие			Уточненные			Метод определения координат	Средняя квадратическая погрешность определения координат характерной точки (Mt), м	Формулы, примененные для расчета средней квадратической погрешности определения координат характерной точки (Mt), м
		координаты, м		R, м	координаты, м		R, м			
		X	Y		X	Y				
1	2	3	4	5	6	7	8	9	10	11
—	н5390	—	—	—	580 140,07	2 177 759,27	—	Метод спутниковых геодезических измерений (определений)	0,10	$\sqrt{(0,04^2 + 0,09^2)} = 0,10$
	н5400	—	—	—	580 138,82	2 177 762,15	—			

1	2	3	4	5	6	7	8	9	10	11
—	н541О	—	—	—	580 133,46	2 177 759,84	—	Метод спутниковых геодезических измерений (определений)	0,10	$\sqrt{(0,04^2 + 0,09^2)} = 0,10$
	н542О	—	—	—	580 134,75	2 177 756,93	—			
	н539О	—	—	—	580 140,07	2 177 759,27	—			

**2. Характеристики здания, сооружения, объекта незавершенного строительства с кадастровым номером (обозначением) 53:23:8123202:639**

№ п/п	Наименование характеристики	Значение характеристики
1	2	3
1	Вид объекта недвижимости	Здание
2	Ранее присвоенный государственный учетный номер здания, сооружения, объекта незавершенного строительства (кадастровый, инвентарный или условный номер)	Инвентарный номер 26771, Условный номер 53:23:8123202:0030:26771
3	Кадастровый номер земельного участка (земельных участков), в границах которого (которых) расположено здание, сооружение, объект незавершенного строительства	53:23:8123202:30
4	Номер кадастрового квартала (кадастровых кварталов), в пределах которого (которых) расположено здание, сооружение, объекта незавершенного строительства	53:23:8123202
5	Адрес здания, сооружения, объекта незавершенного строительства	Российская Федерация, Новгородская область, Великий Новгород г.о., Великий Новгород г, 2 комплекс гаражей по пр Александра Корсунова тер, гараж 8м
	Местоположение здания, сооружения, объекта незавершенного строительства	—
	Дополнительные сведения о местоположении	—
6	Иные сведения	—

**1. Сведения о характерных точках контура**

вид объекта недвижимости (здание, сооружение, объект незавершенного строительства) \_\_\_\_\_

кадастровый номер (обозначение) 53:23:8123202:640

Зона № 2

Номер контура	Номера характерных точек контура	Существующие			Уточненные			Метод определения координат	Средняя квадратическая погрешность определения координат характерной точки (Mt), м	Формулы, примененные для расчета средней квадратической погрешности определения координат характерной точки (Mt), м
		координаты, м		R, м	координаты, м		R, м			
		X	Y		X	Y				
1	2	3	4	5	6	7	8	9	10	11
—	н2250	—	—	—	580 150,15	2 177 736,06	—	Метод спутниковых геодезических измерений (определений)	0,10	$\sqrt{(0,04^2 + 0,09^2)} = 0,10$
	н2260	—	—	—	580 150,09	2 177 736,21	—			
	н2270	—	—	—	580 148,67	2 177 739,47	—			
	н2280	—	—	—	580 143,52	2 177 737,13	—			
	н2290	—	—	—	580 144,99	2 177 733,80	—			
	н2250	—	—	—	580 150,15	2 177 736,06	—			

**2. Характеристики здания, сооружения, объекта незавершенного строительства с кадастровым номером (обозначением) 53:23:8123202:640**

№ п/п	Наименование характеристики	Значение характеристики
1	2	3
1	Вид объекта недвижимости	Здание

1	2	3
2	Ранее присвоенный государственный учетный номер здания, сооружения, объекта незавершенного строительства (кадастровый, инвентарный или условный номер)	Инвентарный номер 2, Условный номер 53:23:8123202:0023:38879
3	Кадастровый номер земельного участка (земельных участков), в границах которого (которых) расположено здание, сооружение, объект незавершенного строительства	53:23:8123202:23
4	Номер кадастрового квартала (кадастровых кварталов), в пределах которого (которых) расположено здание, сооружение, объекта незавершенного строительства	53:23:8123202
5	Адрес здания, сооружения, объекта незавершенного строительства	Российская Федерация, Новгородская область, Великий Новгород г.о., Великий Новгород г, 2 комплекс гаражей по пр Александра Корсунова тер, гараж 1
	Местоположение здания, сооружения, объекта незавершенного строительства	—
	Дополнительные сведения о местоположении	—
6	Иные сведения	—

### 1. Сведения о характерных точках контура

вид объекта недвижимости (здание, сооружение, объект незавершенного строительства)

кадастровый номер (обозначение) 53:23:8123202:641

Зона № 2

Номер контура	Номера характерных точек контура	Существующие			Уточненные			Метод определения координат	Средняя квадратическая погрешность определения координат характерной точки (Mt), м	Формулы, примененные для расчета средней квадратической погрешности определения координат характерной точки (Mt), м
		координаты, м		R, м	координаты, м		R, м			
		X	Y		X	Y				
1	2	3	4	5	6	7	8	9	10	11
—	н3740	—	—	—	580 153,11	2 177 729,25	—	Метод спутниковых геодезических измерений (определений)	0,10	$\sqrt{(0,04^2 + 0,09^2)} = 0,10$
	н3750	—	—	—	580 153,02	2 177 729,46	—			

1	2	3	4	5	6	7	8	9	10	11
—	н3760	—	—	—	580 151,63	2 177 732,67	—	Метод спутниковых геодезических измерений (определений)	0,10	$\sqrt{(0,04^2 + 0,09^2)} = 0,10$
	н3770	—	—	—	580 146,47	2 177 730,45	—			
	н3780	—	—	—	580 148,00	2 177 727,00	—			
	н3740	—	—	—	580 153,11	2 177 729,25	—			

**2. Характеристики здания, сооружения, объекта незавершенного строительства с кадастровым номером (обозначением) 53:23:8123202:641**

№ п/п	Наименование характеристики	Значение характеристики
1	2	3
1	Вид объекта недвижимости	Здание
2	Ранее присвоенный государственный учетный номер здания, сооружения, объекта незавершенного строительства (кадастровый, инвентарный или условный номер)	Инвентарный номер 2, Условный номер 53:23:8123202:0021:26359
3	Кадастровый номер земельного участка (земельных участков), в границах которого (которых) расположено здание, сооружение, объект незавершенного строительства	53:23:8123202:21
4	Номер кадастрового квартала (кадастровых кварталов), в пределах которого (которых) расположено здание, сооружение, объекта незавершенного строительства	53:23:8123202
5	Адрес здания, сооружения, объекта незавершенного строительства	Российская Федерация, Новгородская область, Великий Новгород г.о., Великий Новгород г, 2 комплекс гаражей по пр Александра Корсунова тер, гараж 15
	Местоположение здания, сооружения, объекта незавершенного строительства	—
	Дополнительные сведения о местоположении	—
6	Иные сведения	—

**1. Сведения о характерных точках контура**

вид объекта недвижимости (здание, сооружение, объект незавершенного строительства)

кадастровый номер (обозначение) 53:23:8123202:642

Зона № 2

Номер контура	Номера характерных точек контура	Существующие			Уточненные			Метод определения координат	Средняя квадратическая погрешность определения координат характерной точки (Mt), м	Формулы, примененные для расчета средней квадратической погрешности определения координат характерной точки (Mt), м
		координаты, м		R, м	координаты, м		R, м			
		X	Y		X	Y				
1	2	3	4	5	6	7	8	9	10	11
—	н5690	—	—	—	580 134,86	2 177 731,35	—	Метод спутниковых геодезических измерений (определений)	0,10	$\sqrt{(0,04^2 + 0,09^2)} = 0,10$
	н5700	—	—	—	580 133,57	2 177 734,66	—			
	н5710	—	—	—	580 127,90	2 177 732,39	—			
	н5720	—	—	—	580 129,16	2 177 729,18	—			
	н5690	—	—	—	580 134,86	2 177 731,35	—			

**2. Характеристики здания, сооружения, объекта незавершенного строительства с кадастровым номером (обозначением) 53:23:8123202:642**

№ п/п	Наименование характеристики	Значение характеристики
1	2	3
1	Вид объекта недвижимости	Здание
2	Ранее присвоенный государственный учетный номер здания, сооружения, объекта незавершенного строительства (кадастровый, инвентарный или условный номер)	Инвентарный номер 2, Условный номер 53:23:8123202:0006:36092

1	2	3
3	Кадастровый номер земельного участка (земельных участков), в границах которого (которых) расположено здание, сооружение, объект незавершенного строительства	53:23:8123202:6
4	Номер кадастрового квартала (кадастровых кварталов), в пределах которого (которых) расположено здание, сооружение, объекта незавершенного строительства	53:23:8123202
5	Адрес здания, сооружения, объекта незавершенного строительства	Российская Федерация, Новгородская область, Великий Новгород г.о., Великий Новгород г, 2 комплекс гаражей по пр Александра Корсунова тер, гараж 24м
	Местоположение здания, сооружения, объекта незавершенного строительства	—
	Дополнительные сведения о местоположении	—
6	Иные сведения	—

### 1. Сведения о характерных точках контура

вид объекта недвижимости (здание, сооружение, объект незавершенного строительства)

кадастровый номер (обозначение) 53:23:8123202:643

Зона № 2

Номер контура	Номера характерных точек контура	Существующие			Уточненные			Метод определения координат	Средняя квадратическая погрешность определения координат характерной точки (Mt), м	Формулы, примененные для расчета средней квадратической погрешности определения координат характерной точки (Mt), м
		координаты, м		R, м	координаты, м		R, м			
		X	Y		X	Y				
1	2	3	4	5	6	7	8	9	10	11
—	н6030	—	—	—	580 136,24	2 177 727,76	—	Метод спутниковых геодезических измерений (определений)	0,10	$\sqrt{(0,04^2 + 0,09^2)} = 0,10$
	н6040	—	—	—	580 134,86	2 177 731,35	—			
	н6050	—	—	—	580 129,16	2 177 729,18	—			



1	2	3	4	5	6	7	8	9	10	11
—	н606О	—	—	—	580 130,56	2 177 725,61	—	Метод спутниковых геодезических измерений (определений)	0,10	$\sqrt{(0,04^2 + 0,09^2)} = 0,10$
	н607О	—	—	—	580 135,80	2 177 727,58	—			
	н603О	—	—	—	580 136,24	2 177 727,76	—			

**2. Характеристики здания, сооружения, объекта незавершенного строительства с кадастровым номером (обозначением) 53:23:8123202:643**

№ п/п	Наименование характеристики	Значение характеристики
1	2	3
1	Вид объекта недвижимости	Здание
2	Ранее присвоенный государственный учетный номер здания, сооружения, объекта незавершенного строительства (кадастровый, инвентарный или условный номер)	Инвентарный номер 1, Условный номер 53:23:8123202:0005:39079
3	Кадастровый номер земельного участка (земельных участков), в границах которого (которых) расположено здание, сооружение, объект незавершенного строительства	53:23:8123202:5
4	Номер кадастрового квартала (кадастровых кварталов), в пределах которого (которых) расположено здание, сооружение, объекта незавершенного строительства	53:23:8123202
5	Адрес здания, сооружения, объекта незавершенного строительства	Российская Федерация, Новгородская область, Великий Новгород г.о., Великий Новгород г, 2 комплекс гаражей по пр Александра Корсунова тер, гараж 23м
	Местоположение здания, сооружения, объекта незавершенного строительства	—
	Дополнительные сведения о местоположении	—
6	Иные сведения	—

**1. Сведения о характерных точках контура**

вид объекта недвижимости (здание, сооружение, объект незавершенного строительства)

кадастровый номер (обозначение) 53:23:8123202:644

Зона № 2

Номер контура	Номера характерных точек контура	Существующие			Уточненные			Метод определения координат	Средняя квадратическая погрешность определения координат характерной точки (Mt), м	Формулы, примененные для расчета средней квадратической погрешности определения координат характерной точки (Mt), м
		координаты, м		R, м	координаты, м		R, м			
		X	Y		X	Y				
1	2	3	4	5	6	7	8	9	10	11
—	н6340	—	—	—	580 136,78	2 177 724,85	—	Метод спутниковых геодезических измерений (определений)	0,10	$\sqrt{(0,04^2 + 0,09^2)} = 0,10$
	н6350	—	—	—	580 135,80	2 177 727,58	—			
	н6360	—	—	—	580 130,56	2 177 725,61	—			
	н6370	—	—	—	580 131,64	2 177 722,85	—			
	н6340	—	—	—	580 136,78	2 177 724,85	—			

**2. Характеристики здания, сооружения, объекта незавершенного строительства с кадастровым номером (обозначением) 53:23:8123202:644**

№ п/п	Наименование характеристики	Значение характеристики
1	2	3
1	Вид объекта недвижимости	Здание
2	Ранее присвоенный государственный учетный номер здания, сооружения, объекта незавершенного строительства (кадастровый, инвентарный или условный номер)	Инвентарный номер 2, Условный номер 53:23:8123202:0004:26798

1	2	3
3	Кадастровый номер земельного участка (земельных участков), в границах которого (которых) расположено здание, сооружение, объект незавершенного строительства	53:23:8123202:4
4	Номер кадастрового квартала (кадастровых кварталов), в пределах которого (которых) расположено здание, сооружение, объекта незавершенного строительства	53:23:8123202
5	Адрес здания, сооружения, объекта незавершенного строительства	Российская Федерация, Новгородская область, Великий Новгород г.о., Великий Новгород г, 2 комплекс гаражей по пр Александра Корсунова тер, гараж 22м
	Местоположение здания, сооружения, объекта незавершенного строительства	—
	Дополнительные сведения о местоположении	—
6	Иные сведения	—

### 1. Сведения о характерных точках контура

вид объекта недвижимости (здание, сооружение, объект незавершенного строительства)

кадастровый номер (обозначение) 53:23:8123202:648

Зона № 2

Номер контура	Номера характерных точек контура	Существующие			Уточненные			Метод определения координат	Средняя квадратическая погрешность определения координат характерной точки (Mt), м	Формулы, примененные для расчета средней квадратической погрешности определения координат характерной точки (Mt), м
		координаты, м		R, м	координаты, м		R, м			
		X	Y		X	Y				
1	2	3	4	5	6	7	8	9	10	11
—	н6650	—	—	—	580 325,19	2 177 734,92	—	Метод спутниковых геодезических измерений (определений)	0,10	$\sqrt{(0,04^2 + 0,09^2)} = 0,10$
	н6660	—	—	—	580 323,47	2 177 737,61	—			
	н6670	—	—	—	580 318,48	2 177 734,47	—			

1	2	3	4	5	6	7	8	9	10	11
—	н6680	—	—	—	580 320,29	2 177 731,72	—	Метод спутниковых геодезических измерений (определений)	0,10	$\sqrt{(0,04^2 + 0,09^2)} = 0,10$
	н6650	—	—	—	580 325,19	2 177 734,92	—			

**2. Характеристики здания, сооружения, объекта незавершенного строительства с кадастровым номером (обозначением) 53:23:8123202:648**

№ п/п	Наименование характеристики	Значение характеристики
1	2	3
1	Вид объекта недвижимости	Здание
2	Ранее присвоенный государственный учетный номер здания, сооружения, объекта незавершенного строительства (кадастровый, инвентарный или условный номер)	Инвентарный номер 2, Условный номер 53:23:8123202:0412:85226
3	Кадастровый номер земельного участка (земельных участков), в границах которого (которых) расположено здание, сооружение, объект незавершенного строительства	53:23:8123202:412
4	Номер кадастрового квартала (кадастровых кварталов), в пределах которого (которых) расположено здание, сооружение, объекта незавершенного строительства	53:23:8123202
5	Адрес здания, сооружения, объекта незавершенного строительства	Российская Федерация, Новгородская область, Великий Новгород г.о., Великий Новгород г, 2 комплекс гаражей по пр Александра Корсунова тер, гараж 121а
	Местоположение здания, сооружения, объекта незавершенного строительства	—
	Дополнительные сведения о местоположении	—
6	Иные сведения	—

**1. Сведения о характерных точках контура**

вид объекта недвижимости (здание, сооружение, объект незавершенного строительства)

кадастровый номер (обозначение) 53:23:8123202:649

Зона № 2

Номер контура	Номера характерных точек контура	Существующие			Уточненные			Метод определения координат	Средняя квадратическая погрешность определения координат характерной точки (Mt), м	Формулы, примененные для расчета средней квадратической погрешности определения координат характерной точки (Mt), м
		координаты, м		R, м	координаты, м		R, м			
		X	Y		X	Y				
1	2	3	4	5	6	7	8	9	10	11
—	н6980	—	—	—	580 312,13	2 177 762,23	—	Метод спутниковых геодезических измерений (определений)	0,10	$\sqrt{(0,04^2 + 0,09^2)} = 0,10$
	н6990	—	—	—	580 303,67	2 177 756,95	—			
	н7000	—	—	—	580 305,88	2 177 753,63	—			
	н7010	—	—	—	580 314,19	2 177 758,97	—			
	н6980	—	—	—	580 312,13	2 177 762,23	—			

**2. Характеристики здания, сооружения, объекта незавершенного строительства с кадастровым номером (обозначением) 53:23:8123202:649**

№ п/п	Наименование характеристики	Значение характеристики
1	2	3
1	Вид объекта недвижимости	Здание
2	Ранее присвоенный государственный учетный номер здания, сооружения, объекта незавершенного строительства (кадастровый, инвентарный или условный номер)	Инвентарный номер 2, Условный номер 53:23:8123202:0391:26849

1	2	3
3	Кадастровый номер земельного участка (земельных участков), в границах которого (которых) расположено здание, сооружение, объект незавершенного строительства	53:23:8123202:391
4	Номер кадастрового квартала (кадастровых кварталов), в пределах которого (которых) расположено здание, сооружение, объекта незавершенного строительства	53:23:8123202
5	Адрес здания, сооружения, объекта незавершенного строительства	Российская Федерация, Новгородская область, Великий Новгород г.о., Великий Новгород г, 2 комплекс гаражей по пр Александра Корсунова тер, гараж 127
	Местоположение здания, сооружения, объекта незавершенного строительства	—
	Дополнительные сведения о местоположении	—
6	Иные сведения	—

### 1. Сведения о характерных точках контура

вид объекта недвижимости (здание, сооружение, объект незавершенного строительства)

кадастровый номер (обозначение) 53:23:8123202:650

Зона №		2								
Номер контура	Номера характерных точек контура	Существующие			Уточненные			Метод определения координат	Средняя квадратическая погрешность определения координат характерной точки (Mt), м	Формулы, примененные для расчета средней квадратической погрешности определения координат характерной точки (Mt), м
		координаты, м		R, м	координаты, м		R, м			
		X	Y		X	Y				
1	2	3	4	5	6	7	8	9	10	11
—	н7260	—	—	—	580 314,19	2 177 758,97	—	Метод спутниковых геодезических измерений (определений)	0,10	$\sqrt{(0,04^2 + 0,09^2)} = 0,10$
	н7270	—	—	—	580 305,88	2 177 753,63	—			
	н7280	—	—	—	580 307,96	2 177 750,49	—			

1	2	3	4	5	6	7	8	9	10	11
—	н7290	—	—	—	580 316,23	2 177 755,75	—	Метод спутниковых геодезических измерений (определений)	0,10	$\sqrt{(0,04^2 + 0,09^2)} = 0,10$
	н7260	—	—	—	580 314,19	2 177 758,97	—			

**2. Характеристики здания, сооружения, объекта незавершенного строительства с кадастровым номером (обозначением) 53:23:8123202:650**

№ п/п	Наименование характеристики	Значение характеристики
1	2	3
1	Вид объекта недвижимости	Здание
2	Ранее присвоенный государственный учетный номер здания, сооружения, объекта незавершенного строительства (кадастровый, инвентарный или условный номер)	Инвентарный номер 39055, Условный номер 53:23:8123202:0390:39055
3	Кадастровый номер земельного участка (земельных участков), в границах которого (которых) расположено здание, сооружение, объект незавершенного строительства	53:23:8123202:390
4	Номер кадастрового квартала (кадастровых кварталов), в пределах которого (которых) расположено здание, сооружение, объекта незавершенного строительства	53:23:8123202
5	Адрес здания, сооружения, объекта незавершенного строительства	Российская Федерация, Новгородская область, Великий Новгород г.о., Великий Новгород г, 2 комплекс гаражей по пр Александра Корсунова тер, гараж 126
	Местоположение здания, сооружения, объекта незавершенного строительства	—
	Дополнительные сведения о местоположении	—
6	Иные сведения	—

**1. Сведения о характерных точках контура**

вид объекта недвижимости (здание, сооружение, объект незавершенного строительства) \_\_\_\_\_

кадастровый номер (обозначение) 53:23:8123202:651

Зона № 2

Номер контура	Номера характерных точек контура	Существующие			Уточненные			Метод определения координат	Средняя квадратическая погрешность определения координат характерной точки (Mt), м	Формулы, примененные для расчета средней квадратической погрешности определения координат характерной точки (Mt), м
		координаты, м		R, м	координаты, м		R, м			
		X	Y		X	Y				
1	2	3	4	5	6	7	8	9	10	11
—	н9840	—	—	—	580 316,23	2 177 755,75	—	Метод спутниковых геодезических измерений (определений)	0,10	$\sqrt{(0,04^2 + 0,09^2)} = 0,10$
	н9850	—	—	—	580 307,96	2 177 750,49	—			
	н9860	—	—	—	580 310,05	2 177 747,34	—			
	н9870	—	—	—	580 315,65	2 177 750,75	—			
	н9880	—	—	—	580 318,35	2 177 752,38	—			
	н9840	—	—	—	580 316,23	2 177 755,75	—			

**2. Характеристики здания, сооружения, объекта незавершенного строительства с кадастровым номером (обозначением) 53:23:8123202:651**

№ п/п	Наименование характеристики	Значение характеристики
1	2	3
1	Вид объекта недвижимости	Здание



1	2	3
2	Ранее присвоенный государственный учетный номер здания, сооружения, объекта незавершенного строительства (кадастровый, инвентарный или условный номер)	Условный номер 53:23:8123202:0389:26848
3	Кадастровый номер земельного участка (земельных участков), в границах которого (которых) расположено здание, сооружение, объект незавершенного строительства	53:23:8123202:389
4	Номер кадастрового квартала (кадастровых кварталов), в пределах которого (которых) расположено здание, сооружение, объекта незавершенного строительства	53:23:8123202
5	Адрес здания, сооружения, объекта незавершенного строительства	Российская Федерация, Новгородская область, Великий Новгород г.о., Великий Новгород г, 2 комплекс гаражей по пр Александра Корсунова тер, гараж 125
	Местоположение здания, сооружения, объекта незавершенного строительства	—
	Дополнительные сведения о местоположении	—
6	Иные сведения	—

### 1. Сведения о характерных точках контура

вид объекта недвижимости (здание, сооружение, объект незавершенного строительства)

кадастровый номер (обозначение) 53:23:8123202:652

Зона № 2

Номер контура	Номера характерных точек контура	Существующие			Уточненные			Метод определения координат	Средняя квадратическая погрешность определения координат характерной точки (Mt), м	Формулы, примененные для расчета средней квадратической погрешности определения координат характерной точки (Mt), м
		координаты, м		R, м	координаты, м		R, м			
		X	Y		X	Y				
1	2	3	4	5	6	7	8	9	10	11
—	н7600	—	—	—	580 294,85	2 177 728,78	—	Метод спутниковых геодезических измерений (определений)	0,10	$\sqrt{(0,04^2 + 0,09^2)} = 0,10$
	н7610	—	—	—	580 300,08	2 177 732,38	—			

1	2	3	4	5	6	7	8	9	10	11
—	н7620	—	—	—	580 298,23	2 177 735,18	—	Метод спутниковых геодезических измерений (определений)	0,10	$\sqrt{(0,04^2 + 0,09^2)} = 0,10$
	н7630	—	—	—	580 292,92	2 177 731,59	—			
	н7640	—	—	—	580 294,80	2 177 728,86	—			
	н7600	—	—	—	580 294,85	2 177 728,78	—			

**2. Характеристики здания, сооружения, объекта незавершенного строительства с кадастровым номером (обозначением) 53:23:8123202:652**

№ п/п	Наименование характеристики	Значение характеристики
1	2	3
1	Вид объекта недвижимости	Здание
2	Ранее присвоенный государственный учетный номер здания, сооружения, объекта незавершенного строительства (кадастровый, инвентарный или условный номер)	Инвентарный номер 34404, Условный номер 53:23:8123202:0382:34404
3	Кадастровый номер земельного участка (земельных участков), в границах которого (которых) расположено здание, сооружение, объект незавершенного строительства	53:23:8123202:382
4	Номер кадастрового квартала (кадастровых кварталов), в пределах которого (которых) расположено здание, сооружение, объекта незавершенного строительства	53:23:8123202
5	Адрес здания, сооружения, объекта незавершенного строительства	Российская Федерация, Новгородская область, Великий Новгород г.о., Великий Новгород г, 2 комплекс гаражей по пр Александра Корсунова тер, гараж 108
	Местоположение здания, сооружения, объекта незавершенного строительства	—
	Дополнительные сведения о местоположении	—
6	Иные сведения	—

**1. Сведения о характерных точках контура**

вид объекта недвижимости (здание, сооружение, объект незавершенного строительства) \_\_\_\_\_

кадастровый номер (обозначение) 53:23:8123202:653

Зона № 2

Номер контура	Номера характерных точек контура	Существующие			Уточненные			Метод определения координат	Средняя квадратическая погрешность определения координат характерной точки (Mt), м	Формулы, примененные для расчета средней квадратической погрешности определения координат характерной точки (Mt), м
		координаты, м		R, м	координаты, м		R, м			
		X	Y		X	Y				
1	2	3	4	5	6	7	8	9	10	11
—	н7940	—	—	—	580 278,72	2 177 752,29	—	Метод спутниковых геодезических измерений (определений)	0,10	$\sqrt{(0,04^2 + 0,09^2)} = 0,10$
	н7950	—	—	—	580 284,28	2 177 756,18	—			
	н7960	—	—	—	580 282,18	2 177 759,34	—			
	н7970	—	—	—	580 276,60	2 177 755,44	—			
	н7980	—	—	—	580 276,77	2 177 755,19	—			
	н7940	—	—	—	580 278,72	2 177 752,29	—			

**2. Характеристики здания, сооружения, объекта незавершенного строительства с кадастровым номером (обозначением) 53:23:8123202:653**

№ п/п	Наименование характеристики	Значение характеристики
1	2	3
1	Вид объекта недвижимости	Здание

1	2	3
2	Ранее присвоенный государственный учетный номер здания, сооружения, объекта незавершенного строительства (кадастровый, инвентарный или условный номер)	Инвентарный номер 39043, Условный номер 53:23:8123202:0374:39043
3	Кадастровый номер земельного участка (земельных участков), в границах которого (которых) расположено здание, сооружение, объект незавершенного строительства	53:23:8123202:374
4	Номер кадастрового квартала (кадастровых кварталов), в пределах которого (которых) расположено здание, сооружение, объекта незавершенного строительства	53:23:8123202
5	Адрес здания, сооружения, объекта незавершенного строительства	Российская Федерация, Новгородская область, Великий Новгород г.о., Великий Новгород г, 2 комплекс гаражей по пр Александра Корсунова тер, гараж 116
	Местоположение здания, сооружения, объекта незавершенного строительства	—
	Дополнительные сведения о местоположении	—
6	Иные сведения	—

### 1. Сведения о характерных точках контура

вид объекта недвижимости (здание, сооружение, объект незавершенного строительства)

кадастровый номер (обозначение) 53:23:8123202:654

Зона № 2

Номер контура	Номера характерных точек контура	Существующие			Уточненные			Метод определения координат	Средняя квадратическая погрешность определения координат характерной точки (Mt), м	Формулы, примененные для расчета средней квадратической погрешности определения координат характерной точки (Mt), м
		координаты, м		R, м	координаты, м		R, м			
		X	Y		X	Y				
1	2	3	4	5	6	7	8	9	10	11
—	н8260	—	—	—	580 274,67	2 177 758,26	—	Метод спутниковых геодезических измерений (определений)	0,10	$\sqrt{(0,04^2 + 0,09^2)} = 0,10$
	н8270	—	—	—	580 280,30	2 177 762,16	—			

1	2	3	4	5	6	7	8	9	10	11
—	н8280	—	—	—	580 278,05	2 177 765,56	—	Метод спутниковых геодезических измерений (определений)	0,10	$\sqrt{(0,04^2 + 0,09^2)} = 0,10$
	н8290	—	—	—	580 272,34	2 177 761,66	—			
	н8260	—	—	—	580 274,67	2 177 758,26	—			

**2. Характеристики здания, сооружения, объекта незавершенного строительства с кадастровым номером (обозначением) 53:23:8123202:654**

№ п/п	Наименование характеристики	Значение характеристики
1	2	3
1	Вид объекта недвижимости	Здание
2	Ранее присвоенный государственный учетный номер здания, сооружения, объекта незавершенного строительства (кадастровый, инвентарный или условный номер)	Инвентарный номер 34657, Условный номер 53:23:8123202:0372:34657
3	Кадастровый номер земельного участка (земельных участков), в границах которого (которых) расположено здание, сооружение, объект незавершенного строительства	53:23:8123202:372
4	Номер кадастрового квартала (кадастровых кварталов), в пределах которого (которых) расположено здание, сооружение, объекта незавершенного строительства	53:23:8123202
5	Адрес здания, сооружения, объекта незавершенного строительства	Российская Федерация, Новгородская область, Великий Новгород г.о., Великий Новгород г, 2 комплекс гаражей по пр Александра Корсунова тер, гараж 118
	Местоположение здания, сооружения, объекта незавершенного строительства	—
	Дополнительные сведения о местоположении	—
6	Иные сведения	—

**1. Сведения о характерных точках контура**

вид объекта недвижимости (здание, сооружение, объект незавершенного строительства)

кадастровый номер (обозначение) 53:23:8123202:655

Зона № 2

Номер контура	Номера характерных точек контура	Существующие			Уточненные			Метод определения координат	Средняя квадратическая погрешность определения координат характерной точки (Mt), м	Формулы, примененные для расчета средней квадратической погрешности определения координат характерной точки (Mt), м
		координаты, м		R, м	координаты, м		R, м			
		X	Y		X	Y				
1	2	3	4	5	6	7	8	9	10	11
—	н8590	—	—	—	580 272,34	2 177 761,66	—	Метод спутниковых геодезических измерений (определений)	0,10	$\sqrt{(0,04^2 + 0,09^2)} = 0,10$
	н8600	—	—	—	580 278,05	2 177 765,56	—			
	н8610	—	—	—	580 275,69	2 177 769,10	—			
	н8620	—	—	—	580 269,91	2 177 765,21	—			
	н8630	—	—	—	580 272,20	2 177 761,86	—			
	н8590	—	—	—	580 272,34	2 177 761,66	—			

**2. Характеристики здания, сооружения, объекта незавершенного строительства с кадастровым номером (обозначением) 53:23:8123202:655**

№ п/п	Наименование характеристики	Значение характеристики
1	2	3
1	Вид объекта недвижимости	Здание

1	2	3
2	Ранее присвоенный государственный учетный номер здания, сооружения, объекта незавершенного строительства (кадастровый, инвентарный или условный номер)	Инвентарный номер 26846, Условный номер 53:23:8123202:0371:26846
3	Кадастровый номер земельного участка (земельных участков), в границах которого (которых) расположено здание, сооружение, объект незавершенного строительства	53:23:8123202:371
4	Номер кадастрового квартала (кадастровых кварталов), в пределах которого (которых) расположено здание, сооружение, объекта незавершенного строительства	53:23:8123202
5	Адрес здания, сооружения, объекта незавершенного строительства	Российская Федерация, Новгородская область, Великий Новгород г.о., Великий Новгород г, 2 комплекс гаражей по пр Александра Корсунова тер, гараж 119
	Местоположение здания, сооружения, объекта незавершенного строительства	—
	Дополнительные сведения о местоположении	—
6	Иные сведения	—

### 1. Сведения о характерных точках контура

вид объекта недвижимости (здание, сооружение, объект незавершенного строительства)

кадастровый номер (обозначение) 53:23:8123202:656

Зона № 2

Номер контура	Номера характерных точек контура	Существующие			Уточненные			Метод определения координат	Средняя квадратическая погрешность определения координат характерной точки (Mt), м	Формулы, примененные для расчета средней квадратической погрешности определения координат характерной точки (Mt), м
		координаты, м		R, м	координаты, м		R, м			
		X	Y		X	Y				
1	2	3	4	5	6	7	8	9	10	11
—	н9090	—	—	—	580 267,50	2 177 768,73	—	Метод спутниковых геодезических измерений (определений)	0,10	$\sqrt{(0,04^2 + 0,09^2)} = 0,10$
	н9100	—	—	—	580 269,91	2 177 765,21	—			

1	2	3	4	5	6	7	8	9	10	11
—	н9110	—	—	—	580 275,69	2 177 769,10	—	Метод спутниковых геодезических измерений (определений)	0,10	$\sqrt{(0,04^2 + 0,09^2)} = 0,10$
	н9120	—	—	—	580 273,36	2 177 772,62	—			
	н9090	—	—	—	580 267,50	2 177 768,73	—			

**2. Характеристики здания, сооружения, объекта незавершенного строительства с кадастровым номером (обозначением) 53:23:8123202:656**

№ п/п	Наименование характеристики	Значение характеристики
1	2	3
1	Вид объекта недвижимости	Здание
2	Ранее присвоенный государственный учетный номер здания, сооружения, объекта незавершенного строительства (кадастровый, инвентарный или условный номер)	Инвентарный номер 2, Условный номер 53:23:8123202:0370:29651
3	Кадастровый номер земельного участка (земельных участков), в границах которого (которых) расположено здание, сооружение, объект незавершенного строительства	53:23:8123202:370
4	Номер кадастрового квартала (кадастровых кварталов), в пределах которого (которых) расположено здание, сооружение, объекта незавершенного строительства	53:23:8123202
5	Адрес здания, сооружения, объекта незавершенного строительства	Российская Федерация, Новгородская область, Великий Новгород г.о., Великий Новгород г, 2 комплекс гаражей по пр Александра Корсунова тер, гараж 120
	Местоположение здания, сооружения, объекта незавершенного строительства	—
	Дополнительные сведения о местоположении	—
6	Иные сведения	—



**1. Сведения о характерных точках контура**

вид объекта недвижимости (здание, сооружение, объект незавершенного строительства)

кадастровый номер (обозначение) 53:23:8123202:657

Зона № 2

Номер контура	Номера характерных точек контура	Существующие			Уточненные			Метод определения координат	Средняя квадратическая погрешность определения координат характерной точки (Mt), м	Формулы, примененные для расчета средней квадратической погрешности определения координат характерной точки (Mt), м
		координаты, м		R, м	координаты, м		R, м			
		X	Y		X	Y				
1	2	3	4	5	6	7	8	9	10	11
—	н9130	—	—	—	580 268,28	2 177 776,14	—	Метод спутниковых геодезических измерений (определений)	0,10	$\sqrt{(0,04^2 + 0,09^2)} = 0,10$
	н9140	—	—	—	580 273,36	2 177 779,92	—			
	н9150	—	—	—	580 271,39	2 177 782,83	—			
	н9160	—	—	—	580 266,25	2 177 779,21	—			
	н9130	—	—	—	580 268,28	2 177 776,14	—			

**2. Характеристики здания, сооружения, объекта незавершенного строительства с кадастровым номером (обозначением) 53:23:8123202:657**

№ п/п	Наименование характеристики	Значение характеристики
1	2	3
1	Вид объекта недвижимости	Здание
2	Ранее присвоенный государственный учетный номер здания, сооружения, объекта незавершенного строительства (кадастровый, инвентарный или условный номер)	Инвентарный номер 27048, Инвентарный номер 27048, Условный номер 53:23:8123202:0369:27048

1	2	3
3	Кадастровый номер земельного участка (земельных участков), в границах которого (которых) расположено здание, сооружение, объект незавершенного строительства	53:23:8123202:369
4	Номер кадастрового квартала (кадастровых кварталов), в пределах которого (которых) расположено здание, сооружение, объекта незавершенного строительства	53:23:8123202
5	Адрес здания, сооружения, объекта незавершенного строительства	Российская Федерация, Новгородская область, Великий Новгород г.о., Великий Новгород г, 2 комплекс гаражей по пр Александра Корсунова тер, гараж 288
	Местоположение здания, сооружения, объекта незавершенного строительства	—
	Дополнительные сведения о местоположении	—
6	Иные сведения	—

### 1. Сведения о характерных точках контура

вид объекта недвижимости (здание, сооружение, объект незавершенного строительства)

кадастровый номер (обозначение) 53:23:8123202:658

Зона № 2

Номер контура	Номера характерных точек контура	Существующие			Уточненные			Метод определения координат	Средняя квадратическая погрешность определения координат характерной точки (Mt), м	Формулы, примененные для расчета средней квадратической погрешности определения координат характерной точки (Mt), м
		координаты, м		R, м	координаты, м		R, м			
		X	Y		X	Y				
1	2	3	4	5	6	7	8	9	10	11
—	н9530	—	—	—	580 266,25	2 177 779,21	—	Метод спутниковых геодезических измерений (определений)	0,10	$\sqrt{(0,04^2 + 0,09^2)} = 0,10$
	н9540	—	—	—	580 271,39	2 177 782,83	—			
	н9550	—	—	—	580 269,31	2 177 785,90	—			

1	2	3	4	5	6	7	8	9	10	11
—	н9560	—	—	—	580 264,18	2 177 782,35	—	Метод спутниковых геодезических измерений (определений)	0,10	$\sqrt{(0,04^2 + 0,09^2)} = 0,10$
	н9570	—	—	—	580 266,18	2 177 779,32	—			
	н9530	—	—	—	580 266,25	2 177 779,21	—			

**2. Характеристики здания, сооружения, объекта незавершенного строительства с кадастровым номером (обозначением) 53:23:8123202:658**

№ п/п	Наименование характеристики	Значение характеристики
1	2	3
1	Вид объекта недвижимости	Здание
2	Ранее присвоенный государственный учетный номер здания, сооружения, объекта незавершенного строительства (кадастровый, инвентарный или условный номер)	Инвентарный номер 2, Условный номер 53:23:8123202:0368:26945
3	Кадастровый номер земельного участка (земельных участков), в границах которого (которых) расположено здание, сооружение, объект незавершенного строительства	53:23:8123202:368
4	Номер кадастрового квартала (кадастровых кварталов), в пределах которого (которых) расположено здание, сооружение, объекта незавершенного строительства	53:23:8123202
5	Адрес здания, сооружения, объекта незавершенного строительства	Российская Федерация, Новгородская область, Великий Новгород г.о., Великий Новгород г, 2 комплекс гаражей по пр Александра Корсунова тер, гараж 287
	Местоположение здания, сооружения, объекта незавершенного строительства	—
	Дополнительные сведения о местоположении	—
6	Иные сведения	—

**1. Сведения о характерных точках контура**

вид объекта недвижимости (здание, сооружение, объект незавершенного строительства) \_\_\_\_\_

кадастровый номер (обозначение) 53:23:8123202:659

Зона № 2

Номер контура	Номера характерных точек контура	Существующие			Уточненные			Метод определения координат	Средняя квадратическая погрешность определения координат характерной точки (Mt), м	Формулы, примененные для расчета средней квадратической погрешности определения координат характерной точки (Mt), м
		координаты, м		R, м	координаты, м		R, м			
		X	Y		X	Y				
1	2	3	4	5	6	7	8	9	10	11
—	н10160	—	—	—	580 276,77	2 177 755,19	—	Метод спутниковых геодезических измерений (определений)	0,10	$\sqrt{(0,04^2 + 0,09^2)} = 0,10$
	н10170	—	—	—	580 276,60	2 177 755,44	—			
	н10180	—	—	—	580 274,67	2 177 758,26	—			
	н10190	—	—	—	580 269,24	2 177 754,46	—			
	н10200	—	—	—	580 271,35	2 177 751,41	—			
	н10160	—	—	—	580 276,77	2 177 755,19	—			

**2. Характеристики здания, сооружения, объекта незавершенного строительства с кадастровым номером (обозначением) 53:23:8123202:659**

№ п/п	Наименование характеристики	Значение характеристики
1	2	3
1	Вид объекта недвижимости	Здание

1	2	3
2	Ранее присвоенный государственный учетный номер здания, сооружения, объекта незавершенного строительства (кадастровый, инвентарный или условный номер)	Инвентарный номер 2, Условный номер 53:23:8123202:0350:26839
3	Кадастровый номер земельного участка (земельных участков), в границах которого (которых) расположено здание, сооружение, объект незавершенного строительства	53:23:8123202:350
4	Номер кадастрового квартала (кадастровых кварталов), в пределах которого (которых) расположено здание, сооружение, объекта незавершенного строительства	53:23:8123202
5	Адрес здания, сооружения, объекта незавершенного строительства	Российская Федерация, Новгородская область, Великий Новгород г.о., Великий Новгород г, 2 комплекс гаражей по пр Александра Корсунова тер, гараж 102
	Местоположение здания, сооружения, объекта незавершенного строительства	—
	Дополнительные сведения о местоположении	—
6	Иные сведения	—

### 1. Сведения о характерных точках контура

вид объекта недвижимости (здание, сооружение, объект незавершенного строительства)

кадастровый номер (обозначение) 53:23:8123202:660

Зона № 2

Номер контура	Номера характерных точек контура	Существующие			Уточненные			Метод определения координат	Средняя квадратическая погрешность определения координат характерной точки (Mt), м	Формулы, примененные для расчета средней квадратической погрешности определения координат характерной точки (Mt), м
		координаты, м		R, м	координаты, м		R, м			
		X	Y		X	Y				
1	2	3	4	5	6	7	8	9	10	11
—	н10500	—	—	—	580 266,56	2 177 726,97	—	Метод спутниковых геодезических измерений (определений)	0,10	$\sqrt{(0,04^2 + 0,09^2)} = 0,10$
	н10510	—	—	—	580 268,53	2 177 724,23	—			

1	2	3	4	5	6	7	8	9	10	11
—	н10520	—	—	—	580 268,67	2 177 724,04	—	Метод спутниковых геодезических измерений (определений)	0,10	$\sqrt{(0,04^2 + 0,09^2)} = 0,10$
	н10530	—	—	—	580 273,81	2 177 727,57	—			
	н10540	—	—	—	580 271,56	2 177 730,64	—			
	н10500	—	—	—	580 266,56	2 177 726,97	—			

**2. Характеристики здания, сооружения, объекта незавершенного строительства с кадастровым номером (обозначением) 53:23:8123202:660**

№ п/п	Наименование характеристики	Значение характеристики
1	2	3
1	Вид объекта недвижимости	Здание
2	Ранее присвоенный государственный учетный номер здания, сооружения, объекта незавершенного строительства (кадастровый, инвентарный или условный номер)	Инвентарный номер ., Условный номер 53:23:8123202:0329:26827
3	Кадастровый номер земельного участка (земельных участков), в границах которого (которых) расположено здание, сооружение, объект незавершенного строительства	53:23:8123202:329
4	Номер кадастрового квартала (кадастровых кварталов), в пределах которого (которых) расположено здание, сооружение, объекта незавершенного строительства	53:23:8123202
5	Адрес здания, сооружения, объекта незавершенного строительства	Российская Федерация, Новгородская область, Великий Новгород г.о., Великий Новгород г, 2 комплекс гаражей по пр Александра Корсунова тер, гараж 81
	Местоположение здания, сооружения, объекта незавершенного строительства	—
	Дополнительные сведения о местоположении	—
6	Иные сведения	—

**1. Сведения о характерных точках контура**

вид объекта недвижимости (здание, сооружение, объект незавершенного строительства) \_\_\_\_\_

кадастровый номер (обозначение) 53:23:8123202:661

Зона № 2

Номер контура	Номера характерных точек контура	Существующие			Уточненные			Метод определения координат	Средняя квадратическая погрешность определения координат характерной точки (Mt), м	Формулы, примененные для расчета средней квадратической погрешности определения координат характерной точки (Mt), м
		координаты, м		R, м	координаты, м		R, м			
		X	Y		X	Y				
1	2	3	4	5	6	7	8	9	10	11
—	н1134O	—	—	—	580 260,34	2 177 735,63	—	Метод спутниковых геодезических измерений (определений)	0,10	$\sqrt{(0,04^2 + 0,09^2)} = 0,10$
	н1135O	—	—	—	580 260,43	2 177 735,50	—			
	н1136O	—	—	—	580 262,50	2 177 732,62	—			
	н1137O	—	—	—	580 267,65	2 177 736,33	—			
	н1138O	—	—	—	580 265,38	2 177 739,49	—			
	н1134O	—	—	—	580 260,34	2 177 735,63	—			

**2. Характеристики здания, сооружения, объекта незавершенного строительства с кадастровым номером (обозначением) 53:23:8123202:661**

№ п/п	Наименование характеристики	Значение характеристики
1	2	3
1	Вид объекта недвижимости	Здание

1	2	3
2	Ранее присвоенный государственный учетный номер здания, сооружения, объекта незавершенного строительства (кадастровый, инвентарный или условный номер)	Условный номер 53:23:8123202:0326:32652
3	Кадастровый номер земельного участка (земельных участков), в границах которого (которых) расположено здание, сооружение, объект незавершенного строительства	53:23:8123202:326
4	Номер кадастрового квартала (кадастровых кварталов), в пределах которого (которых) расположено здание, сооружение, объекта незавершенного строительства	53:23:8123202
5	Адрес здания, сооружения, объекта незавершенного строительства	Российская Федерация, Новгородская область, Великий Новгород г.о., Великий Новгород г, 2 комплекс гаражей по пр Александра Корсунова тер, гараж 84
	Местоположение здания, сооружения, объекта незавершенного строительства	—
	Дополнительные сведения о местоположении	—
6	Иные сведения	—

### 1. Сведения о характерных точках контура

вид объекта недвижимости (здание, сооружение, объект незавершенного строительства)

кадастровый номер (обозначение) 53:23:8123202:662

Зона № 2

Номер контура	Номера характерных точек контура	Существующие			Уточненные			Метод определения координат	Средняя квадратическая погрешность определения координат характерной точки (Mt), м	Формулы, примененные для расчета средней квадратической погрешности определения координат характерной точки (Mt), м
		координаты, м		R, м	координаты, м		R, м			
		X	Y		X	Y				
1	2	3	4	5	6	7	8	9	10	11
—	н1082О	—	—	—	580 258,43	2 177 738,29	—	Метод спутниковых геодезических измерений (определений)	0,10	$\sqrt{(0,04^2 + 0,09^2)} = 0,10$
	н1083О	—	—	—	580 260,34	2 177 735,63	—			



1	2	3	4	5	6	7	8	9	10	11
—	н10840	—	—	—	580 265,38	2 177 739,49	—	Метод спутниковых геодезических измерений (определений)	0,10	$\sqrt{(0,04^2 + 0,09^2)} = 0,10$
	н10850	—	—	—	580 263,31	2 177 742,21	—			
	н10820	—	—	—	580 258,43	2 177 738,29	—			

**2. Характеристики здания, сооружения, объекта незавершенного строительства с кадастровым номером (обозначением) 53:23:8123202:662**

№ п/п	Наименование характеристики	Значение характеристики
1	2	3
1	Вид объекта недвижимости	Здание
2	Ранее присвоенный государственный учетный номер здания, сооружения, объекта незавершенного строительства (кадастровый, инвентарный или условный номер)	Условный номер 53:23:8123202:0325:38603
3	Кадастровый номер земельного участка (земельных участков), в границах которого (которых) расположено здание, сооружение, объект незавершенного строительства	53:23:8123202:325
4	Номер кадастрового квартала (кадастровых кварталов), в пределах которого (которых) расположено здание, сооружение, объекта незавершенного строительства	53:23:8123202
5	Адрес здания, сооружения, объекта незавершенного строительства	Российская Федерация, Новгородская область, Великий Новгород г.о., Великий Новгород г, 2 комплекс гаражей по пр Александра Корсунова тер, гараж 85
	Местоположение здания, сооружения, объекта незавершенного строительства	—
	Дополнительные сведения о местоположении	—
6	Иные сведения	—

**1. Сведения о характерных точках контура**

вид объекта недвижимости (здание, сооружение, объект незавершенного строительства) \_\_\_\_\_

кадастровый номер (обозначение) 53:23:8123202:663

Зона № 2

Номер контура	Номера характерных точек контура	Существующие			Уточненные			Метод определения координат	Средняя квадратическая погрешность определения координат характерной точки (Mt), м	Формулы, примененные для расчета средней квадратической погрешности определения координат характерной точки (Mt), м
		координаты, м		R, м	координаты, м		R, м			
		X	Y		X	Y				
1	2	3	4	5	6	7	8	9	10	11
—	н1108О	—	—	—	580 241,50	2 177 771,28	—	Метод спутниковых геодезических измерений (определений)	0,10	$\sqrt{(0,04^2 + 0,09^2)} = 0,10$
	н1109О	—	—	—	580 247,33	2 177 774,16	—			
	н1110О	—	—	—	580 245,66	2 177 777,46	—			
	н1111О	—	—	—	580 245,51	2 177 777,39	—			
	н1112О	—	—	—	580 239,87	2 177 774,67	—			
	н1108О	—	—	—	580 241,50	2 177 771,28	—			

**2. Характеристики здания, сооружения, объекта незавершенного строительства с кадастровым номером (обозначением) 53:23:8123202:663**

№ п/п	Наименование характеристики	Значение характеристики
1	2	3
1	Вид объекта недвижимости	Здание

1	2	3
2	Ранее присвоенный государственный учетный номер здания, сооружения, объекта незавершенного строительства (кадастровый, инвентарный или условный номер)	Инвентарный номер 26885, Условный номер 53:23:8123202:0317:26885
3	Кадастровый номер земельного участка (земельных участков), в границах которого (которых) расположено здание, сооружение, объект незавершенного строительства	53:23:8123202:317
4	Номер кадастрового квартала (кадастровых кварталов), в пределах которого (которых) расположено здание, сооружение, объекта незавершенного строительства	53:23:8123202
5	Адрес здания, сооружения, объекта незавершенного строительства	Российская Федерация, Новгородская область, Великий Новгород г.о., Великий Новгород г, 2 комплекс гаражей по пр Александра Корсунова тер, гараж 150
	Местоположение здания, сооружения, объекта незавершенного строительства	—
	Дополнительные сведения о местоположении	—
6	Иные сведения	—

### 1. Сведения о характерных точках контура

вид объекта недвижимости (здание, сооружение, объект незавершенного строительства)

кадастровый номер (обозначение) 53:23:8123202:664

Зона № 2

Номер контура	Номера характерных точек контура	Существующие			Уточненные			Метод определения координат	Средняя квадратическая погрешность определения координат характерной точки (Mt), м	Формулы, примененные для расчета средней квадратической погрешности определения координат характерной точки (Mt), м
		координаты, м		R, м	координаты, м		R, м			
		X	Y		X	Y				
1	2	3	4	5	6	7	8	9	10	11
—	н12570	—	—	—	580 236,56	2 177 781,55	—	Метод спутниковых геодезических измерений (определений)	0,10	$\sqrt{(0,04^2 + 0,09^2)} = 0,10$
	н12580	—	—	—	580 242,25	2 177 784,43	—			

1	2	3	4	5	6	7	8	9	10	11
—	н12590	—	—	—	580 240,50	2 177 788,01	—	Метод спутниковых геодезических измерений (определений)	0,10	$\sqrt{(0,04^2 + 0,09^2)} = 0,10$
	н12600	—	—	—	580 235,20	2 177 785,51	—			
	н12610	—	—	—	580 234,75	2 177 785,31	—			
	н12570	—	—	—	580 236,56	2 177 781,55	—			

**2. Характеристики здания, сооружения, объекта незавершенного строительства с кадастровым номером (обозначением) 53:23:8123202:664**

№ п/п	Наименование характеристики	Значение характеристики
1	2	3
1	Вид объекта недвижимости	Здание
2	Ранее присвоенный государственный учетный номер здания, сооружения, объекта незавершенного строительства (кадастровый, инвентарный или условный номер)	Инвентарный номер 2, Условный номер 53:23:8123202:0314:26873
3	Кадастровый номер земельного участка (земельных участков), в границах которого (которых) расположено здание, сооружение, объект незавершенного строительства	53:23:8123202:314
4	Номер кадастрового квартала (кадастровых кварталов), в пределах которого (которых) расположено здание, сооружение, объекта незавершенного строительства	53:23:0000000
5	Адрес здания, сооружения, объекта незавершенного строительства	Российская Федерация, Новгородская область, Великий Новгород г.о., Великий Новгород г, 2 комплекс гаражей по пр Александра Корсунова тер, гараж 147
	Местоположение здания, сооружения, объекта незавершенного строительства	—
	Дополнительные сведения о местоположении	—
6	Иные сведения	—

**1. Сведения о характерных точках контура**

вид объекта недвижимости (здание, сооружение, объект незавершенного строительства)

кадастровый номер (обозначение) 53:23:8123202:665

Зона № 2

Номер контура	Номера характерных точек контура	Существующие			Уточненные			Метод определения координат	Средняя квадратическая погрешность определения координат характерной точки (Mt), м	Формулы, примененные для расчета средней квадратической погрешности определения координат характерной точки (Mt), м
		координаты, м		R, м	координаты, м		R, м			
		X	Y		X	Y				
1	2	3	4	5	6	7	8	9	10	11
—	н11670	—	—	—	580 238,30	2 177 777,93	—	Метод спутниковых геодезических измерений (определений)	0,10	$\sqrt{(0,04^2 + 0,09^2)} = 0,10$
	н11680	—	—	—	580 236,56	2 177 781,55	—			
	н11690	—	—	—	580 230,91	2 177 778,69	—			
	н11700	—	—	—	580 232,65	2 177 775,15	—			
	н11670	—	—	—	580 238,30	2 177 777,93	—			

**2. Характеристики здания, сооружения, объекта незавершенного строительства с кадастровым номером (обозначением) 53:23:8123202:665**

№ п/п	Наименование характеристики	Значение характеристики
1	2	3
1	Вид объекта недвижимости	Здание
2	Ранее присвоенный государственный учетный номер здания, сооружения, объекта незавершенного строительства (кадастровый, инвентарный или условный номер)	Условный номер 53:23:8123202:0308:26884

1	2	3
3	Кадастровый номер земельного участка (земельных участков), в границах которого (которых) расположено здание, сооружение, объект незавершенного строительства	53:23:8123202:308
4	Номер кадастрового квартала (кадастровых кварталов), в пределах которого (которых) расположено здание, сооружение, объекта незавершенного строительства	53:23:8123202
5	Адрес здания, сооружения, объекта незавершенного строительства	Российская Федерация, Новгородская область, Великий Новгород г.о., Великий Новгород г, 2 комплекс гаражей по пр Александра Корсунова тер, гараж 159
	Местоположение здания, сооружения, объекта незавершенного строительства	—
	Дополнительные сведения о местоположении	—
6	Иные сведения	—

### 1. Сведения о характерных точках контура

вид объекта недвижимости (здание, сооружение, объект незавершенного строительства)

кадастровый номер (обозначение) 53:23:8123202:666

Зона № 2

Номер контура	Номера характерных точек контура	Существующие			Уточненные			Метод определения координат	Средняя квадратическая погрешность определения координат характерной точки (Mt), м	Формулы, примененные для расчета средней квадратической погрешности определения координат характерной точки (Mt), м
		координаты, м		R, м	координаты, м		R, м			
		X	Y		X	Y				
1	2	3	4	5	6	7	8	9	10	11
—	н12260	—	—	—	580 239,87	2 177 774,67	—	Метод спутниковых геодезических измерений (определений)	0,10	$\sqrt{(0,04^2 + 0,09^2)} = 0,10$
	н12270	—	—	—	580 238,30	2 177 777,93	—			
	н12280	—	—	—	580 232,65	2 177 775,15	—			

1	2	3	4	5	6	7	8	9	10	11
—	н12290	—	—	—	580 234,21	2 177 771,94	—	Метод спутниковых геодезических измерений (определений)	0,10	$\sqrt{(0,04^2 + 0,09^2)} = 0,10$
	н12260	—	—	—	580 239,87	2 177 774,67	—			

**2. Характеристики здания, сооружения, объекта незавершенного строительства с кадастровым номером (обозначением) 53:23:8123202:666**

№ п/п	Наименование характеристики	Значение характеристики
1	2	3
1	Вид объекта недвижимости	Здание
2	Ранее присвоенный государственный учетный номер здания, сооружения, объекта незавершенного строительства (кадастровый, инвентарный или условный номер)	Условный номер 53:23:8123202:0307:99922
3	Кадастровый номер земельного участка (земельных участков), в границах которого (которых) расположено здание, сооружение, объект незавершенного строительства	53:23:8123202:307
4	Номер кадастрового квартала (кадастровых кварталов), в пределах которого (которых) расположено здание, сооружение, объекта незавершенного строительства	53:23:8123202
5	Адрес здания, сооружения, объекта незавершенного строительства	Российская Федерация, Новгородская область, Великий Новгород г.о., Великий Новгород г, 2 комплекс гаражей по пр Александра Корсунова тер, гараж 158
	Местоположение здания, сооружения, объекта незавершенного строительства	—
	Дополнительные сведения о местоположении	—
6	Иные сведения	—

**1. Сведения о характерных точках контура**

вид объекта недвижимости (здание, сооружение, объект незавершенного строительства) \_\_\_\_\_

кадастровый номер (обозначение) 53:23:8123202:667

Зона № 2

Номер контура	Номера характерных точек контура	Существующие			Уточненные			Метод определения координат	Средняя квадратическая погрешность определения координат характерной точки (Mt), м	Формулы, примененные для расчета средней квадратической погрешности определения координат характерной точки (Mt), м
		координаты, м		R, м	координаты, м		R, м			
		X	Y		X	Y				
1	2	3	4	5	6	7	8	9	10	11
—	н1196О	—	—	—	580 252,01	2 177 747,21	—	Метод спутниковых геодезических измерений (определений)	0,10	$\sqrt{(0,04^2 + 0,09^2)} = 0,10$
	н1197О	—	—	—	580 246,55	2 177 743,22	—			
	н1198О	—	—	—	580 248,97	2 177 739,89	—			
	н1199О	—	—	—	580 254,42	2 177 743,87	—			
	н1200О	—	—	—	580 254,23	2 177 744,12	—			
	н1196О	—	—	—	580 252,01	2 177 747,21	—			

**2. Характеристики здания, сооружения, объекта незавершенного строительства с кадастровым номером (обозначением) 53:23:8123202:667**

№ п/п	Наименование характеристики	Значение характеристики
1	2	3
1	Вид объекта недвижимости	Здание



1	2	3
2	Ранее присвоенный государственный учетный номер здания, сооружения, объекта незавершенного строительства (кадастровый, инвентарный или условный номер)	Инвентарный номер 31620, Условный номер 53:23:8123202:0300:31620\A
3	Кадастровый номер земельного участка (земельных участков), в границах которого (которых) расположено здание, сооружение, объект незавершенного строительства	53:23:8123202:300
4	Номер кадастрового квартала (кадастровых кварталов), в пределах которого (которых) расположено здание, сооружение, объекта незавершенного строительства	53:23:8123202
5	Адрес здания, сооружения, объекта незавершенного строительства	Российская Федерация, Новгородская область, Великий Новгород г.о., Великий Новгород г, 2 комплекс гаражей по пр Александра Корсунова тер, гараж 73
	Местоположение здания, сооружения, объекта незавершенного строительства	—
	Дополнительные сведения о местоположении	—
6	Иные сведения	—

### 1. Сведения о характерных точках контура

вид объекта недвижимости (здание, сооружение, объект незавершенного строительства)

кадастровый номер (обозначение) 53:23:8123202:668

Зона № 2

Номер контура	Номера характерных точек контура	Существующие			Уточненные			Метод определения координат	Средняя квадратическая погрешность определения координат характерной точки (Mt), м	Формулы, примененные для расчета средней квадратической погрешности определения координат характерной точки (Mt), м
		координаты, м		R, м	координаты, м		R, м			
		X	Y		X	Y				
1	2	3	4	5	6	7	8	9	10	11
—	н13520	—	—	—	580 254,42	2 177 743,87	—	Метод спутниковых геодезических измерений (определений)	0,10	$\sqrt{(0,04^2 + 0,09^2)} = 0,10$
	н13530	—	—	—	580 248,97	2 177 739,89	—			

1	2	3	4	5	6	7	8	9	10	11
—	н1354О	—	—	—	580 250,93	2 177 737,19	—	Метод спутниковых геодезических измерений (определений)	0,10	$\sqrt{(0,04^2 + 0,09^2)} = 0,10$
	н1355О	—	—	—	580 256,35	2 177 741,17	—			
	н1352О	—	—	—	580 254,42	2 177 743,87	—			

**2. Характеристики здания, сооружения, объекта незавершенного строительства с кадастровым номером (обозначением) 53:23:8123202:668**

№ п/п	Наименование характеристики	Значение характеристики
1	2	3
1	Вид объекта недвижимости	Здание
2	Ранее присвоенный государственный учетный номер здания, сооружения, объекта незавершенного строительства (кадастровый, инвентарный или условный номер)	Инвентарный номер 2, Условный номер 53:23:8123202:0299:26829
3	Кадастровый номер земельного участка (земельных участков), в границах которого (которых) расположено здание, сооружение, объект незавершенного строительства	53:23:8123202:299
4	Номер кадастрового квартала (кадастровых кварталов), в пределах которого (которых) расположено здание, сооружение, объекта незавершенного строительства	53:23:8123202
5	Адрес здания, сооружения, объекта незавершенного строительства	Российская Федерация, Новгородская область, Великий Новгород г.о., Великий Новгород г, 2 комплекс гаражей по пр Александра Корсунова тер, гараж 72
	Местоположение здания, сооружения, объекта незавершенного строительства	—
	Дополнительные сведения о местоположении	—
6	Иные сведения	—

**1. Сведения о характерных точках контура**

вид объекта недвижимости (здание, сооружение, объект незавершенного строительства) \_\_\_\_\_

кадастровый номер (обозначение) 53:23:8123202:669

Зона № 2

Номер контура	Номера характерных точек контура	Существующие			Уточненные			Метод определения координат	Средняя квадратическая погрешность определения координат характерной точки (Mt), м	Формулы, примененные для расчета средней квадратической погрешности определения координат характерной точки (Mt), м
		координаты, м		R, м	координаты, м		R, м			
		X	Y		X	Y				
1	2	3	4	5	6	7	8	9	10	11
—	н12900	—	—	—	580 268,53	2 177 724,23	—	Метод спутниковых геодезических измерений (определений)	0,10	$\sqrt{(0,04^2 + 0,09^2)} = 0,10$
	н12910	—	—	—	580 263,14	2 177 720,33	—			
	н12920	—	—	—	580 265,33	2 177 717,30	—			
	н12930	—	—	—	580 270,74	2 177 721,15	—			
	н12940	—	—	—	580 268,67	2 177 724,04	—			
	н12900	—	—	—	580 268,53	2 177 724,23	—			

**2. Характеристики здания, сооружения, объекта незавершенного строительства с кадастровым номером (обозначением) 53:23:8123202:669**

№ п/п	Наименование характеристики	Значение характеристики
1	2	3
1	Вид объекта недвижимости	Здание

1	2	3
2	Ранее присвоенный государственный учетный номер здания, сооружения, объекта незавершенного строительства (кадастровый, инвентарный или условный номер)	Инвентарный номер 2, Условный номер 53:23:8123202:0292:28090
3	Кадастровый номер земельного участка (земельных участков), в границах которого (которых) расположено здание, сооружение, объект незавершенного строительства	53:23:8123202:292
4	Номер кадастрового квартала (кадастровых кварталов), в пределах которого (которых) расположено здание, сооружение, объекта незавершенного строительства	53:23:8123202
5	Адрес здания, сооружения, объекта незавершенного строительства	Российская Федерация, Новгородская область, Великий Новгород г.о., Великий Новгород г, 2 комплекс гаражей по пр Александра Корсунова тер, гараж 65
	Местоположение здания, сооружения, объекта незавершенного строительства	—
	Дополнительные сведения о местоположении	—
6	Иные сведения	—

### 1. Сведения о характерных точках контура

вид объекта недвижимости (здание, сооружение, объект незавершенного строительства)

кадастровый номер (обозначение) 53:23:8123202:670

Зона № 2

Номер контура	Номера характерных точек контура	Существующие			Уточненные			Метод определения координат	Средняя квадратическая погрешность определения координат характерной точки (Mt), м	Формулы, примененные для расчета средней квадратической погрешности определения координат характерной точки (Mt), м
		координаты, м		R, м	координаты, м		R, м			
		X	Y		X	Y				
1	2	3	4	5	6	7	8	9	10	11
—	н14130	—	—	—	580 276,84	2 177 712,67	—	Метод спутниковых геодезических измерений (определений)	0,10	$\sqrt{(0,04^2 + 0,09^2)} = 0,10$
	н14140	—	—	—	580 271,45	2 177 708,85	—			

1	2	3	4	5	6	7	8	9	10	11
—	н14150	—	—	—	580 273,67	2 177 705,78	—	Метод спутниковых геодезических измерений (определений)	0,10	$\sqrt{(0,04^2 + 0,09^2)} = 0,10$
	н14160	—	—	—	580 278,47	2 177 709,15	—			
	н14170	—	—	—	580 279,07	2 177 709,58	—			
	н14180	—	—	—	580 277,13	2 177 712,26	—			
	н14130	—	—	—	580 276,84	2 177 712,67	—			

**2. Характеристики здания, сооружения, объекта незавершенного строительства с кадастровым номером (обозначением) 53:23:8123202:670**

№ п/п	Наименование характеристики	Значение характеристики
1	2	3
1	Вид объекта недвижимости	Здание
2	Ранее присвоенный государственный учетный номер здания, сооружения, объекта незавершенного строительства (кадастровый, инвентарный или условный номер)	Инвентарный номер 26822, Условный номер 53:23:8123202:0288:26822\A
3	Кадастровый номер земельного участка (земельных участков), в границах которого (которых) расположено здание, сооружение, объект незавершенного строительства	53:23:8123202:288
4	Номер кадастрового квартала (кадастровых кварталов), в пределах которого (которых) расположено здание, сооружение, объекта незавершенного строительства	53:23:8123202
5	Адрес здания, сооружения, объекта незавершенного строительства	Российская Федерация, Новгородская область, Великий Новгород г.о., Великий Новгород г, 2 комплекс гаражей по пр Александра Корсунова тер, гараж 61
	Местоположение здания, сооружения, объекта незавершенного строительства	—
	Дополнительные сведения о местоположении	—
6	Иные сведения	—

**1. Сведения о характерных точках контура**

вид объекта недвижимости (здание, сооружение, объект незавершенного строительства)

кадастровый номер (обозначение) 53:23:8123202:671

Зона № 2

Номер контура	Номера характерных точек контура	Существующие			Уточненные			Метод определения координат	Средняя квадратическая погрешность определения координат характерной точки (Mt), м	Формулы, примененные для расчета средней квадратической погрешности определения координат характерной точки (Mt), м
		координаты, м		R, м	координаты, м		R, м			
		X	Y		X	Y				
1	2	3	4	5	6	7	8	9	10	11
—	н1321О	—	—	—	580 248,78	2 177 707,55	—	Метод спутниковых геодезических измерений (определений)	0,10	$\sqrt{(0,04^2 + 0,09^2)} = 0,10$
	н1322О	—	—	—	580 253,99	2 177 711,33	—			
	н1323О	—	—	—	580 251,74	2 177 714,62	—			
	н1324О	—	—	—	580 246,56	2 177 710,82	—			
	н1321О	—	—	—	580 248,78	2 177 707,55	—			

**2. Характеристики здания, сооружения, объекта незавершенного строительства с кадастровым номером (обозначением) 53:23:8123202:671**

№ п/п	Наименование характеристики	Значение характеристики
1	2	3
1	Вид объекта недвижимости	Здание
2	Ранее присвоенный государственный учетный номер здания, сооружения, объекта незавершенного строительства (кадастровый, инвентарный или условный номер)	Условный номер 53:23:8123202:0283:38638

1	2	3
3	Кадастровый номер земельного участка (земельных участков), в границах которого (которых) расположено здание, сооружение, объект незавершенного строительства	53:23:8123202:283
4	Номер кадастрового квартала (кадастровых кварталов), в пределах которого (которых) расположено здание, сооружение, объекта незавершенного строительства	53:23:8123202
5	Адрес здания, сооружения, объекта незавершенного строительства	Российская Федерация, Новгородская область, Великий Новгород г.о., Великий Новгород г, 2 комплекс гаражей по пр Александра Корсунова тер, гараж 50
	Местоположение здания, сооружения, объекта незавершенного строительства	—
	Дополнительные сведения о местоположении	—
6	Иные сведения	—

### 1. Сведения о характерных точках контура

вид объекта недвижимости (здание, сооружение, объект незавершенного строительства)

кадастровый номер (обозначение) 53:23:8123202:672

Зона № 2

Номер контура	Номера характерных точек контура	Существующие			Уточненные			Метод определения координат	Средняя квадратическая погрешность определения координат характерной точки (Mt), м	Формулы, примененные для расчета средней квадратической погрешности определения координат характерной точки (Mt), м
		координаты, м		R, м	координаты, м		R, м			
		X	Y		X	Y				
1	2	3	4	5	6	7	8	9	10	11
—	н13820	—	—	—	580 242,69	2 177 716,45	—	Метод спутниковых геодезических измерений (определений)	0,10	$\sqrt{(0,04^2 + 0,09^2)} = 0,10$
	н13830	—	—	—	580 247,92	2 177 720,08	—			
	н13840	—	—	—	580 245,93	2 177 722,94	—			

1	2	3	4	5	6	7	8	9	10	11
—	н13850	—	—	—	580 240,70	2 177 719,35	—	Метод спутниковых геодезических измерений (определений)	0,10	$\sqrt{(0,04^2 + 0,09^2)} = 0,10$
	н13820	—	—	—	580 242,69	2 177 716,45	—			

**2. Характеристики здания, сооружения, объекта незавершенного строительства с кадастровым номером (обозначением) 53:23:8123202:672**

№ п/п	Наименование характеристики	Значение характеристики
1	2	3
1	Вид объекта недвижимости	Здание
2	Ранее присвоенный государственный учетный номер здания, сооружения, объекта незавершенного строительства (кадастровый, инвентарный или условный номер)	Инвентарный номер 2, Условный номер 53:23:8123202:0280:26803
3	Кадастровый номер земельного участка (земельных участков), в границах которого (которых) расположено здание, сооружение, объект незавершенного строительства	53:23:8123202:280
4	Номер кадастрового квартала (кадастровых кварталов), в пределах которого (которых) расположено здание, сооружение, объекта незавершенного строительства	53:23:8123202
5	Адрес здания, сооружения, объекта незавершенного строительства	Российская Федерация, Новгородская область, Великий Новгород г.о., Великий Новгород г, 2 комплекс гаражей по пр Александра Корсунова тер, гараж 53
	Местоположение здания, сооружения, объекта незавершенного строительства	—
	Дополнительные сведения о местоположении	—
6	Иные сведения	—



**1. Сведения о характерных точках контура**

вид объекта недвижимости (здание, сооружение, объект незавершенного строительства)

кадастровый номер (обозначение) 53:23:8123202:673

Зона № 2

Номер контура	Номера характерных точек контура	Существующие			Уточненные			Метод определения координат	Средняя квадратическая погрешность определения координат характерной точки (Mt), м	Формулы, примененные для расчета средней квадратической погрешности определения координат характерной точки (Mt), м
		координаты, м		R, м	координаты, м		R, м			
		X	Y		X	Y				
1	2	3	4	5	6	7	8	9	10	11
—	н14470	—	—	—	580 238,53	2 177 722,52	—	Метод спутниковых геодезических измерений (определений)	0,10	$\sqrt{(0,04^2 + 0,09^2)} = 0,10$
	н14480	—	—	—	580 243,81	2 177 725,99	—			
	н14490	—	—	—	580 241,92	2 177 728,72	—			
	н14500	—	—	—	580 236,63	2 177 725,25	—			
	н14470	—	—	—	580 238,53	2 177 722,52	—			

**2. Характеристики здания, сооружения, объекта незавершенного строительства с кадастровым номером (обозначением) 53:23:8123202:673**

№ п/п	Наименование характеристики	Значение характеристики
1	2	3
1	Вид объекта недвижимости	Здание
2	Ранее присвоенный государственный учетный номер здания, сооружения, объекта незавершенного строительства (кадастровый, инвентарный или условный номер)	Условный номер 53:23:8123202:0278:26804

1	2	3
3	Кадастровый номер земельного участка (земельных участков), в границах которого (которых) расположено здание, сооружение, объект незавершенного строительства	53:23:8123202:278
4	Номер кадастрового квартала (кадастровых кварталов), в пределах которого (которых) расположено здание, сооружение, объекта незавершенного строительства	53:23:8123202
5	Адрес здания, сооружения, объекта незавершенного строительства	Российская Федерация, Новгородская область, Великий Новгород г.о., Великий Новгород г, 2 комплекс гаражей по пр Александра Корсунова тер, гараж 55
	Местоположение здания, сооружения, объекта незавершенного строительства	—
	Дополнительные сведения о местоположении	—
6	Иные сведения	—

### 1. Сведения о характерных точках контура

вид объекта недвижимости (здание, сооружение, объект незавершенного строительства)

кадастровый номер (обозначение) 53:23:8123202:674

Зона № 2

Номер контура	Номера характерных точек контура	Существующие			Уточненные			Метод определения координат	Средняя квадратическая погрешность определения координат характерной точки (Mt), м	Формулы, примененные для расчета средней квадратической погрешности определения координат характерной точки (Mt), м
		координаты, м		R, м	координаты, м		R, м			
		X	Y		X	Y				
1	2	3	4	5	6	7	8	9	10	11
—	н560	—	—	—	580 224,02	2 177 751,64	—	Метод спутниковых геодезических измерений (определений)	0,10	$\sqrt{(0,04^2 + 0,09^2)} = 0,10$
	н570	—	—	—	580 224,56	2 177 750,34	—			
	н580	—	—	—	580 230,26	2 177 752,98	—			

1	2	3	4	5	6	7	8	9	10	11
—	н59О	—	—	—	580 227,79	2 177 758,31	—	Метод спутниковых геодезических измерений (определений)	0,10	$\sqrt{(0,04^2 + 0,09^2)} = 0,10$
	н60О	—	—	—	580 222,17	2 177 755,79	—			
	н56О	—	—	—	580 224,02	2 177 751,64	—			

**2. Характеристики здания, сооружения, объекта незавершенного строительства с кадастровым номером (обозначением) 53:23:8123202:674**

№ п/п	Наименование характеристики	Значение характеристики
1	2	3
1	Вид объекта недвижимости	Здание
2	Ранее присвоенный государственный учетный номер здания, сооружения, объекта незавершенного строительства (кадастровый, инвентарный или условный номер)	Инвентарный номер 2, Условный номер 53:23:8123202:0271:29655
3	Кадастровый номер земельного участка (земельных участков), в границах которого (которых) расположено здание, сооружение, объект незавершенного строительства	53:23:8123202:271
4	Номер кадастрового квартала (кадастровых кварталов), в пределах которого (которых) расположено здание, сооружение, объекта незавершенного строительства	53:23:8123202
5	Адрес здания, сооружения, объекта незавершенного строительства	Российская Федерация, Новгородская область, Великий Новгород г.о., Великий Новгород г, 2 комплекс гаражей по пр Александра Корсунова тер, гараж 177
	Местоположение здания, сооружения, объекта незавершенного строительства	—
	Дополнительные сведения о местоположении	—
6	Иные сведения	—

**1. Сведения о характерных точках контура**

вид объекта недвижимости (здание, сооружение, объект незавершенного строительства)

кадастровый номер (обозначение) 53:23:8123202:675

Зона № 2

Номер контура	Номера характерных точек контура	Существующие			Уточненные			Метод определения координат	Средняя квадратическая погрешность определения координат характерной точки (Mt), м	Формулы, примененные для расчета средней квадратической погрешности определения координат характерной точки (Mt), м
		координаты, м		R, м	координаты, м		R, м			
		X	Y		X	Y				
1	2	3	4	5	6	7	8	9	10	11
—	н650	—	—	—	580 219,08	2 177 762,69	—	Метод спутниковых геодезических измерений (определений)	0,10	$\sqrt{(0,04^2 + 0,09^2)} = 0,10$
	н660	—	—	—	580 224,62	2 177 765,19	—			
	н670	—	—	—	580 223,10	2 177 768,50	—			
	н680	—	—	—	580 217,60	2 177 766,01	—			
	н650	—	—	—	580 219,08	2 177 762,69	—			

**2. Характеристики здания, сооружения, объекта незавершенного строительства с кадастровым номером (обозначением) 53:23:8123202:675**

№ п/п	Наименование характеристики	Значение характеристики
1	2	3
1	Вид объекта недвижимости	Здание
2	Ранее присвоенный государственный учетный номер здания, сооружения, объекта незавершенного строительства (кадастровый, инвентарный или условный номер)	Инвентарный номер 2, Условный номер 53:23:8123202:0268:34708

1	2	3
3	Кадастровый номер земельного участка (земельных участков), в границах которого (которых) расположено здание, сооружение, объект незавершенного строительства	53:23:8123202:268
4	Номер кадастрового квартала (кадастровых кварталов), в пределах которого (которых) расположено здание, сооружение, объекта незавершенного строительства	53:23:8123202
5	Адрес здания, сооружения, объекта незавершенного строительства	Российская Федерация, Новгородская область, Великий Новгород г.о., Великий Новгород г, 2 комплекс гаражей по пр Александра Корсунова тер, гараж 174
	Местоположение здания, сооружения, объекта незавершенного строительства	—
	Дополнительные сведения о местоположении	—
6	Иные сведения	—

### 1. Сведения о характерных точках контура

вид объекта недвижимости (здание, сооружение, объект незавершенного строительства)

кадастровый номер (обозначение) 53:23:8123202:676

Зона №		2									
Номер контура	Номера характерных точек контура	Существующие			Уточненные			Метод определения координат	Средняя квадратическая погрешность определения координат характерной точки (Mt), м	Формулы, примененные для расчета средней квадратической погрешности определения координат характерной точки (Mt), м	
		координаты, м		R, м	координаты, м		R, м				
		X	Y	R, м	X	Y	R, м				
1	2	3	4	5	6	7	8	9	10	11	
—	н3130	—	—	—	580 212,61	2 177 776,06	—	Метод спутниковых геодезических измерений (определений)	0,10	$\sqrt{(0,04^2 + 0,09^2)} = 0,10$	
	н3140	—	—	—	580 212,71	2 177 776,11	—				
	н3150	—	—	—	580 218,47	2 177 778,59	—				

1	2	3	4	5	6	7	8	9	10	11
—	н3160	—	—	—	580 217,00	2 177 781,74	—	Метод спутниковых геодезических измерений (определений)	0,10	$\sqrt{(0,04^2 + 0,09^2)} = 0,10$
	н3170	—	—	—	580 211,14	2 177 779,20	—			
	н3130	—	—	—	580 212,61	2 177 776,06	—			

**2. Характеристики здания, сооружения, объекта незавершенного строительства с кадастровым номером (обозначением) 53:23:8123202:676**

№ п/п	Наименование характеристики	Значение характеристики
1	2	3
1	Вид объекта недвижимости	Здание
2	Ранее присвоенный государственный учетный номер здания, сооружения, объекта незавершенного строительства (кадастровый, инвентарный или условный номер)	Инвентарный номер 2, Условный номер 53:23:8123202:0264:36347
3	Кадастровый номер земельного участка (земельных участков), в границах которого (которых) расположено здание, сооружение, объект незавершенного строительства	53:23:8123202:264
4	Номер кадастрового квартала (кадастровых кварталов), в пределах которого (которых) расположено здание, сооружение, объекта незавершенного строительства	53:23:8123202
5	Адрес здания, сооружения, объекта незавершенного строительства	Российская Федерация, Новгородская область, Великий Новгород г.о., Великий Новгород г, 2 комплекс гаражей по пр Александра Корсунова тер, гараж 170
	Местоположение здания, сооружения, объекта незавершенного строительства	—
	Дополнительные сведения о местоположении	—
6	Иные сведения	—

**1. Сведения о характерных точках контура**

вид объекта недвижимости (здание, сооружение, объект незавершенного строительства) \_\_\_\_\_

кадастровый номер (обозначение) 53:23:8123202:677

Зона № 2

Номер контура	Номера характерных точек контура	Существующие			Уточненные			Метод определения координат	Средняя квадратическая погрешность определения координат характерной точки (Mt), м	Формулы, примененные для расчета средней квадратической погрешности определения координат характерной точки (Mt), м
		координаты, м		R, м	координаты, м		R, м			
		X	Y		X	Y				
1	2	3	4	5	6	7	8	9	10	11
—	н2860	—	—	—	580 209,52	2 177 782,75	—	Метод спутниковых геодезических измерений (определений)	0,10	$\sqrt{(0,04^2 + 0,09^2)} = 0,10$
	н2870	—	—	—	580 215,42	2 177 785,17	—			
	н2880	—	—	—	580 213,82	2 177 788,66	—			
	н2890	—	—	—	580 208,01	2 177 786,17	—			
	н2900	—	—	—	580 208,11	2 177 785,95	—			
	н2860	—	—	—	580 209,52	2 177 782,75	—			

**2. Характеристики здания, сооружения, объекта незавершенного строительства с кадастровым номером (обозначением) 53:23:8123202:677**

№ п/п	Наименование характеристики	Значение характеристики
1	2	3
1	Вид объекта недвижимости	Здание

1	2	3
2	Ранее присвоенный государственный учетный номер здания, сооружения, объекта незавершенного строительства (кадастровый, инвентарный или условный номер)	Инвентарный номер 29587, Условный номер 53:23:8123202:0262:29587
3	Кадастровый номер земельного участка (земельных участков), в границах которого (которых) расположено здание, сооружение, объект незавершенного строительства	53:23:8123202:262
4	Номер кадастрового квартала (кадастровых кварталов), в пределах которого (которых) расположено здание, сооружение, объекта незавершенного строительства	53:23:8123202
5	Адрес здания, сооружения, объекта незавершенного строительства	Российская Федерация, Новгородская область, Великий Новгород г.о., Великий Новгород г, 2 комплекс гаражей по пр Александра Корсунова тер, гараж 168
	Местоположение здания, сооружения, объекта незавершенного строительства	—
	Дополнительные сведения о местоположении	—
6	Иные сведения	—

### 1. Сведения о характерных точках контура

вид объекта недвижимости (здание, сооружение, объект незавершенного строительства)

кадастровый номер (обозначение) 53:23:8123202:678

Зона № 2

Номер контура	Номера характерных точек контура	Существующие			Уточненные			Метод определения координат	Средняя квадратическая погрешность определения координат характерной точки (Mt), м	Формулы, примененные для расчета средней квадратической погрешности определения координат характерной точки (Mt), м
		координаты, м		R, м	координаты, м		R, м			
		X	Y		X	Y				
1	2	3	4	5	6	7	8	9	10	11
—	н3460	—	—	—	580 204,79	2 177 793,60	—	Метод спутниковых геодезических измерений (определений)	0,10	$\sqrt{(0,04^2 + 0,09^2)} = 0,10$
	н3470	—	—	—	580 210,43	2 177 796,02	—			



1	2	3	4	5	6	7	8	9	10	11
—	н3480	—	—	—	580 208,70	2 177 799,79	—	Метод спутниковых геодезических измерений (определений)	0,10	$\sqrt{(0,04^2 + 0,09^2)} = 0,10$
	н3490	—	—	—	580 203,53	2 177 797,45	—			
	н3500	—	—	—	580 203,12	2 177 797,26	—			
	н3460	—	—	—	580 204,79	2 177 793,60	—			

**2. Характеристики здания, сооружения, объекта незавершенного строительства с кадастровым номером (обозначением) 53:23:8123202:678**

№ п/п	Наименование характеристики	Значение характеристики
1	2	3
1	Вид объекта недвижимости	Здание
2	Ранее присвоенный государственный учетный номер здания, сооружения, объекта незавершенного строительства (кадастровый, инвентарный или условный номер)	Условный номер 53:23:8123202:0259:38982
3	Кадастровый номер земельного участка (земельных участков), в границах которого (которых) расположено здание, сооружение, объект незавершенного строительства	53:23:8123202:259
4	Номер кадастрового квартала (кадастровых кварталов), в пределах которого (которых) расположено здание, сооружение, объекта незавершенного строительства	53:23:8123202
5	Адрес здания, сооружения, объекта незавершенного строительства	Российская Федерация, Новгородская область, Великий Новгород г.о., Великий Новгород г, 2 комплекс гаражей по пр Александра Корсунова тер, гараж 165
	Местоположение здания, сооружения, объекта незавершенного строительства	—
	Дополнительные сведения о местоположении	—
6	Иные сведения	—

**1. Сведения о характерных точках контура**

вид объекта недвижимости (здание, сооружение, объект незавершенного строительства) \_\_\_\_\_

кадастровый номер (обозначение) 53:23:8123202:679

Зона № 2

Номер контура	Номера характерных точек контура	Существующие			Уточненные			Метод определения координат	Средняя квадратическая погрешность определения координат характерной точки (Mt), м	Формулы, примененные для расчета средней квадратической погрешности определения координат характерной точки (Mt), м
		координаты, м		R, м	координаты, м		R, м			
		X	Y		X	Y				
1	2	3	4	5	6	7	8	9	10	11
—	н4060	—	—	—	580 203,53	2 177 797,45	—	Метод спутниковых геодезических измерений (определений)	0,10	$\sqrt{(0,04^2 + 0,09^2)} = 0,10$
	н4070	—	—	—	580 208,70	2 177 799,79	—			
	н4080	—	—	—	580 206,84	2 177 803,82	—			
	н4090	—	—	—	580 201,69	2 177 801,58	—			
	н4100	—	—	—	580 202,07	2 177 800,72	—			
	н4060	—	—	—	580 203,53	2 177 797,45	—			

**2. Характеристики здания, сооружения, объекта незавершенного строительства с кадастровым номером (обозначением) 53:23:8123202:679**

№ п/п	Наименование характеристики	Значение характеристики
1	2	3
1	Вид объекта недвижимости	Здание

1	2	3
2	Ранее присвоенный государственный учетный номер здания, сооружения, объекта незавершенного строительства (кадастровый, инвентарный или условный номер)	Инвентарный номер 38981, Условный номер 53:23:8123202:0258:38981
3	Кадастровый номер земельного участка (земельных участков), в границах которого (которых) расположено здание, сооружение, объект незавершенного строительства	53:23:8123202:258
4	Номер кадастрового квартала (кадастровых кварталов), в пределах которого (которых) расположено здание, сооружение, объекта незавершенного строительства	53:23:8123202
5	Адрес здания, сооружения, объекта незавершенного строительства	Российская Федерация, Новгородская область, Великий Новгород г.о., Великий Новгород г, 2 комплекс гаражей по пр Александра Корсунова тер, гараж 164
	Местоположение здания, сооружения, объекта незавершенного строительства	—
	Дополнительные сведения о местоположении	—
6	Иные сведения	—

### 1. Сведения о характерных точках контура

вид объекта недвижимости (здание, сооружение, объект незавершенного строительства)

кадастровый номер (обозначение) 53:23:8123202:680

Зона № 2

Номер контура	Номера характерных точек контура	Существующие			Уточненные			Метод определения координат	Средняя квадратическая погрешность определения координат характерной точки (Mt), м	Формулы, примененные для расчета средней квадратической погрешности определения координат характерной точки (Mt), м
		координаты, м		R, м	координаты, м		R, м			
		X	Y		X	Y				
1	2	3	4	5	6	7	8	9	10	11
—	н5040	—	—	—	580 183,07	2 177 826,69	—	Метод спутниковых геодезических измерений (определений)	0,10	$\sqrt{(0,04^2 + 0,09^2)} = 0,10$
	н5050	—	—	—	580 185,05	2 177 822,27	—			

1	2	3	4	5	6	7	8	9	10	11
—	н5060	—	—	—	580 190,47	2 177 824,60	—	Метод спутниковых геодезических измерений (определений)	0,10	$\sqrt{(0,04^2 + 0,09^2)} = 0,10$
	н5070	—	—	—	580 188,15	2 177 828,97	—			
	н5040	—	—	—	580 183,07	2 177 826,69	—			

**2. Характеристики здания, сооружения, объекта незавершенного строительства с кадастровым номером (обозначением) 53:23:8123202:680**

№ п/п	Наименование характеристики	Значение характеристики
1	2	3
1	Вид объекта недвижимости	Здание
2	Ранее присвоенный государственный учетный номер здания, сооружения, объекта незавершенного строительства (кадастровый, инвентарный или условный номер)	Инвентарный номер 2, Условный номер 53:23:8123202:0253:29644
3	Кадастровый номер земельного участка (земельных участков), в границах которого (которых) расположено здание, сооружение, объект незавершенного строительства	53:23:8123202:253
4	Номер кадастрового квартала (кадастровых кварталов), в пределах которого (которых) расположено здание, сооружение, объекта незавершенного строительства	53:23:0000000
5	Адрес здания, сооружения, объекта незавершенного строительства	Российская Федерация, Новгородская область, Великий Новгород г.о., Великий Новгород г, 2 комплекс гаражей по пр Александра Корсунова тер, гараж 193
	Местоположение здания, сооружения, объекта незавершенного строительства	—
	Дополнительные сведения о местоположении	—
6	Иные сведения	—

**1. Сведения о характерных точках контура**

вид объекта недвижимости (здание, сооружение, объект незавершенного строительства)

кадастровый номер (обозначение) 53:23:8123202:681

Зона № 2

Номер контура	Номера характерных точек контура	Существующие			Уточненные			Метод определения координат	Средняя квадратическая погрешность определения координат характерной точки (Mt), м	Формулы, примененные для расчета средней квадратической погрешности определения координат характерной точки (Mt), м
		координаты, м		R, м	координаты, м		R, м			
		X	Y		X	Y				
1	2	3	4	5	6	7	8	9	10	11
—	н4390	—	—	—	580 186,82	2 177 818,31	—	Метод спутниковых геодезических измерений (определений)	0,10	$\sqrt{(0,04^2 + 0,09^2)} = 0,10$
	н4400	—	—	—	580 188,38	2 177 814,81	—			
	н4410	—	—	—	580 194,15	2 177 817,68	—			
	н4420	—	—	—	580 192,44	2 177 820,91	—			
	н4390	—	—	—	580 186,82	2 177 818,31	—			

**2. Характеристики здания, сооружения, объекта незавершенного строительства с кадастровым номером (обозначением) 53:23:8123202:681**

№ п/п	Наименование характеристики	Значение характеристики
1	2	3
1	Вид объекта недвижимости	Здание
2	Ранее присвоенный государственный учетный номер здания, сооружения, объекта незавершенного строительства (кадастровый, инвентарный или условный номер)	Условный номер 53:23:8123202:0251:29617

1	2	3
3	Кадастровый номер земельного участка (земельных участков), в границах которого (которых) расположено здание, сооружение, объект незавершенного строительства	53:23:8123202:251
4	Номер кадастрового квартала (кадастровых кварталов), в пределах которого (которых) расположено здание, сооружение, объекта незавершенного строительства	53:23:0000000
5	Адрес здания, сооружения, объекта незавершенного строительства	Российская Федерация, Новгородская область, Великий Новгород г.о., Великий Новгород г, 2 комплекс гаражей по пр Александра Корсунова тер, гараж 193г
	Местоположение здания, сооружения, объекта незавершенного строительства	—
	Дополнительные сведения о местоположении	—
6	Иные сведения	—

### 1. Сведения о характерных точках контура

вид объекта недвижимости (здание, сооружение, объект незавершенного строительства)

кадастровый номер (обозначение) 53:23:8123202:682

Зона № 2

Номер контура	Номера характерных точек контура	Существующие			Уточненные			Метод определения координат	Средняя квадратическая погрешность определения координат характерной точки (Mt), м	Формулы, примененные для расчета средней квадратической погрешности определения координат характерной точки (Mt), м
		координаты, м		R, м	координаты, м		R, м			
		X	Y		X	Y				
1	2	3	4	5	6	7	8	9	10	11
—	н4720	—	—	—	580 204,79	2 177 793,60	—	Метод спутниковых геодезических измерений (определений)	0,10	$\sqrt{(0,04^2 + 0,09^2)} = 0,10$
	н4730	—	—	—	580 203,12	2 177 797,26	—			
	н4740	—	—	—	580 197,39	2 177 794,66	—			

1	2	3	4	5	6	7	8	9	10	11
—	н4750	—	—	—	580 198,97	2 177 791,13	—	Метод спутниковых геодезических измерений (определений)	0,10	$\sqrt{(0,04^2 + 0,09^2)} = 0,10$
	н4720	—	—	—	580 204,79	2 177 793,60	—			

**2. Характеристики здания, сооружения, объекта незавершенного строительства с кадастровым номером (обозначением) 53:23:8123202:682**

№ п/п	Наименование характеристики	Значение характеристики
1	2	3
1	Вид объекта недвижимости	Здание
2	Ранее присвоенный государственный учетный номер здания, сооружения, объекта незавершенного строительства (кадастровый, инвентарный или условный номер)	Инвентарный номер 2, Условный номер 53:23:8123202:0244:26902
3	Кадастровый номер земельного участка (земельных участков), в границах которого (которых) расположено здание, сооружение, объект незавершенного строительства	53:23:8123202:244
4	Номер кадастрового квартала (кадастровых кварталов), в пределах которого (которых) расположено здание, сооружение, объекта незавершенного строительства	53:23:8123202
5	Адрес здания, сооружения, объекта незавершенного строительства	Российская Федерация, Новгородская область, Великий Новгород г.о., Великий Новгород г, 2 комплекс гаражей по пр Александра Корсунова тер, гараж 190
	Местоположение здания, сооружения, объекта незавершенного строительства	—
	Дополнительные сведения о местоположении	—
6	Иные сведения	—

**1. Сведения о характерных точках контура**

вид объекта недвижимости (здание, сооружение, объект незавершенного строительства)

кадастровый номер (обозначение) 53:23:8123202:683

Зона № 2

Номер контура	Номера характерных точек контура	Существующие			Уточненные			Метод определения координат	Средняя квадратическая погрешность определения координат характерной точки (Mt), м	Формулы, примененные для расчета средней квадратической погрешности определения координат характерной точки (Mt), м
		координаты, м		R, м	координаты, м		R, м			
		X	Y		X	Y				
1	2	3	4	5	6	7	8	9	10	11
—	н5650	—	—	—	580 212,61	2 177 776,06	—	Метод спутниковых геодезических измерений (определений)	0,10	$\sqrt{(0,04^2 + 0,09^2)} = 0,10$
	н5660	—	—	—	580 211,14	2 177 779,20	—			
	н5670	—	—	—	580 205,10	2 177 776,70	—			
	н5680	—	—	—	580 206,50	2 177 773,48	—			
	н5650	—	—	—	580 212,61	2 177 776,06	—			

**2. Характеристики здания, сооружения, объекта незавершенного строительства с кадастровым номером (обозначением) 53:23:8123202:683**

№ п/п	Наименование характеристики	Значение характеристики
1	2	3
1	Вид объекта недвижимости	Здание
2	Ранее присвоенный государственный учетный номер здания, сооружения, объекта незавершенного строительства (кадастровый, инвентарный или условный номер)	Инвентарный номер 2, Условный номер 53:23:8123202:0239:32473



1	2	3
3	Кадастровый номер земельного участка (земельных участков), в границах которого (которых) расположено здание, сооружение, объект незавершенного строительства	53:23:8123202:239
4	Номер кадастрового квартала (кадастровых кварталов), в пределах которого (которых) расположено здание, сооружение, объекта незавершенного строительства	53:23:8123202
5	Адрес здания, сооружения, объекта незавершенного строительства	Российская Федерация, Новгородская область, Великий Новгород г.о., Великий Новгород г, 2 комплекс гаражей по пр Александра Корсунова тер, гараж 185
	Местоположение здания, сооружения, объекта незавершенного строительства	—
	Дополнительные сведения о местоположении	—
6	Иные сведения	—

### 1. Сведения о характерных точках контура

вид объекта недвижимости (здание, сооружение, объект незавершенного строительства)

кадастровый номер (обозначение) 53:23:8123202:684

Зона № 2

Номер контура	Номера характерных точек контура	Существующие			Уточненные			Метод определения координат	Средняя квадратическая погрешность определения координат характерной точки (Mt), м	Формулы, примененные для расчета средней квадратической погрешности определения координат характерной точки (Mt), м
		координаты, м		R, м	координаты, м		R, м			
		X	Y		X	Y				
1	2	3	4	5	6	7	8	9	10	11
—	н5350	—	—	—	580 222,17	2 177 755,79	—	Метод спутниковых геодезических измерений (определений)	0,10	$\sqrt{(0,04^2 + 0,09^2)} = 0,10$
	н5360	—	—	—	580 220,68	2 177 759,13	—			
	н5370	—	—	—	580 213,99	2 177 756,36	—			

1	2	3	4	5	6	7	8	9	10	11
—	н5380	—	—	—	580 215,53	2 177 752,84	—	Метод спутниковых геодезических измерений (определений)	0,10	$\sqrt{(0,04^2 + 0,09^2)} = 0,10$
	н5350	—	—	—	580 222,17	2 177 755,79	—			

**2. Характеристики здания, сооружения, объекта незавершенного строительства с кадастровым номером (обозначением) 53:23:8123202:684**

№ п/п	Наименование характеристики	Значение характеристики
1	2	3
1	Вид объекта недвижимости	Здание
2	Ранее присвоенный государственный учетный номер здания, сооружения, объекта незавершенного строительства (кадастровый, инвентарный или условный номер)	Условный номер 53:23:8123202:0233:38998
3	Кадастровый номер земельного участка (земельных участков), в границах которого (которых) расположено здание, сооружение, объект незавершенного строительства	53:23:8123202:233
4	Номер кадастрового квартала (кадастровых кварталов), в пределах которого (которых) расположено здание, сооружение, объекта незавершенного строительства	53:23:8123202
5	Адрес здания, сооружения, объекта незавершенного строительства	Российская Федерация, Новгородская область, Великий Новгород г.о., Великий Новгород г, 2 комплекс гаражей по пр Александра Корсунова тер, гараж 179
	Местоположение здания, сооружения, объекта незавершенного строительства	—
	Дополнительные сведения о местоположении	—
6	Иные сведения	—

**1. Сведения о характерных точках контура**

вид объекта недвижимости (здание, сооружение, объект незавершенного строительства)

кадастровый номер (обозначение) 53:23:8123202:685

Зона № 2

Номер контура	Номера характерных точек контура	Существующие			Уточненные			Метод определения координат	Средняя квадратическая погрешность определения координат характерной точки (Mt), м	Формулы, примененные для расчета средней квадратической погрешности определения координат характерной точки (Mt), м
		координаты, м		R, м	координаты, м		R, м			
		X	Y		X	Y				
1	2	3	4	5	6	7	8	9	10	11
—	н5990	—	—	—	580 238,53	2 177 722,52	—	Метод спутниковых геодезических измерений (определений)	0,10	$\sqrt{(0,04^2 + 0,09^2)} = 0,10$
	н6000	—	—	—	580 236,63	2 177 725,25	—			
	н6010	—	—	—	580 231,30	2 177 721,73	—			
	н6020	—	—	—	580 233,17	2 177 719,03	—			
	н5990	—	—	—	580 238,53	2 177 722,52	—			

**2. Характеристики здания, сооружения, объекта незавершенного строительства с кадастровым номером (обозначением) 53:23:8123202:685**

№ п/п	Наименование характеристики	Значение характеристики
1	2	3
1	Вид объекта недвижимости	Здание
2	Ранее присвоенный государственный учетный номер здания, сооружения, объекта незавершенного строительства (кадастровый, инвентарный или условный номер)	Инвентарный номер 2, Условный номер 53:23:8123202:0225:29683

1	2	3
3	Кадастровый номер земельного участка (земельных участков), в границах которого (которых) расположено здание, сооружение, объект незавершенного строительства	53:23:8123202:225
4	Номер кадастрового квартала (кадастровых кварталов), в пределах которого (которых) расположено здание, сооружение, объекта незавершенного строительства	53:23:8123202
5	Адрес здания, сооружения, объекта незавершенного строительства	Российская Федерация, Новгородская область, Великий Новгород г.о., Великий Новгород г, 2 комплекс гаражей по пр Александра Корсунова тер, гараж 40
	Местоположение здания, сооружения, объекта незавершенного строительства	—
	Дополнительные сведения о местоположении	—
6	Иные сведения	—

### 1. Сведения о характерных точках контура

вид объекта недвижимости (здание, сооружение, объект незавершенного строительства)

кадастровый номер (обозначение) 53:23:8123202:686

Зона № 2

Номер контура	Номера характерных точек контура	Существующие			Уточненные			Метод определения координат	Средняя квадратическая погрешность определения координат характерной точки (Mt), м	Формулы, примененные для расчета средней квадратической погрешности определения координат характерной точки (Mt), м
		координаты, м		R, м	координаты, м		R, м			
		X	Y		X	Y				
1	2	3	4	5	6	7	8	9	10	11
—	н6290	—	—	—	580 242,69	2 177 716,45	—	Метод спутниковых геодезических измерений (определений)	0,10	$\sqrt{(0,04^2 + 0,09^2)} = 0,10$
	н6300	—	—	—	580 240,70	2 177 719,35	—			
	н6310	—	—	—	580 240,59	2 177 719,52	—			

1	2	3	4	5	6	7	8	9	10	11
—	н6320	—	—	—	580 235,30	2 177 715,95	—	Метод спутниковых геодезических измерений (определений)	0,10	$\sqrt{(0,04^2 + 0,09^2)} = 0,10$
	н6330	—	—	—	580 237,44	2 177 712,90	—			
	н6290	—	—	—	580 242,69	2 177 716,45	—			

**2. Характеристики здания, сооружения, объекта незавершенного строительства с кадастровым номером (обозначением) 53:23:8123202:686**

№ п/п	Наименование характеристики	Значение характеристики
1	2	3
1	Вид объекта недвижимости	Здание
2	Ранее присвоенный государственный учетный номер здания, сооружения, объекта незавершенного строительства (кадастровый, инвентарный или условный номер)	Инвентарный номер 38745, Условный номер 53:23:8123202:0223:38745
3	Кадастровый номер земельного участка (земельных участков), в границах которого (которых) расположено здание, сооружение, объект незавершенного строительства	53:23:8123202:223
4	Номер кадастрового квартала (кадастровых кварталов), в пределах которого (которых) расположено здание, сооружение, объекта незавершенного строительства	53:23:8123202
5	Адрес здания, сооружения, объекта незавершенного строительства	Российская Федерация, Новгородская область, Великий Новгород г.о., Великий Новгород г, 2 комплекс гаражей по пр Александра Корсунова тер, гараж 38
	Местоположение здания, сооружения, объекта незавершенного строительства	—
	Дополнительные сведения о местоположении	—
6	Иные сведения	—

**1. Сведения о характерных точках контура**

вид объекта недвижимости (здание, сооружение, объект незавершенного строительства)

кадастровый номер (обозначение) 53:23:8123202:689

Зона № 2

Номер контура	Номера характерных точек контура	Существующие			Уточненные			Метод определения координат	Средняя квадратическая погрешность определения координат характерной точки (Mt), м	Формулы, примененные для расчета средней квадратической погрешности определения координат характерной точки (Mt), м
		координаты, м		R, м	координаты, м		R, м			
		X	Y		X	Y				
1	2	3	4	5	6	7	8	9	10	11
—	н61О	—	—	—	580 255,41	2 177 698,08	—	Метод спутниковых геодезических измерений (определений)	0,10	$\sqrt{(0,04^2 + 0,09^2)} = 0,10$
	н62О	—	—	—	580 253,04	2 177 701,31	—			
	н63О	—	—	—	580 247,95	2 177 697,69	—			
	н64О	—	—	—	580 250,25	2 177 694,36	—			
	н61О	—	—	—	580 255,41	2 177 698,08	—			

**2. Характеристики здания, сооружения, объекта незавершенного строительства с кадастровым номером (обозначением) 53:23:8123202:689**

№ п/п	Наименование характеристики	Значение характеристики
1	2	3
1	Вид объекта недвижимости	Здание
2	Ранее присвоенный государственный учетный номер здания, сооружения, объекта незавершенного строительства (кадастровый, инвентарный или условный номер)	Инвентарный номер 2, Условный номер 53:23:8123202:0217:38632

1	2	3
3	Кадастровый номер земельного участка (земельных участков), в границах которого (которых) расположено здание, сооружение, объект незавершенного строительства	53:23:8123202:757
4	Номер кадастрового квартала (кадастровых кварталов), в пределах которого (которых) расположено здание, сооружение, объекта незавершенного строительства	53:23:8123202
5	Адрес здания, сооружения, объекта незавершенного строительства	Российская Федерация, Новгородская область, Великий Новгород г.о., Великий Новгород г, 2 комплекс гаражей по пр Александра Корсунова тер, гараж 32
	Местоположение здания, сооружения, объекта незавершенного строительства	—
	Дополнительные сведения о местоположении	—
6	Иные сведения	—

### 1. Сведения о характерных точках контура

вид объекта недвижимости (здание, сооружение, объект незавершенного строительства)

кадастровый номер (обозначение) 53:23:8123202:690

Зона № 2

Номер контура	Номера характерных точек контура	Существующие			Уточненные			Метод определения координат	Средняя квадратическая погрешность определения координат характерной точки (Mt), м	Формулы, примененные для расчета средней квадратической погрешности определения координат характерной точки (Mt), м
		координаты, м		R, м	координаты, м		R, м			
		X	Y		X	Y				
1	2	3	4	5	6	7	8	9	10	11
—	н1030	—	—	—	580 226,03	2 177 696,47	—	Метод спутниковых геодезических измерений (определений)	0,10	$\sqrt{(0,04^2 + 0,09^2)} = 0,10$
	н1040	—	—	—	580 231,12	2 177 699,84	—			
	н1050	—	—	—	580 229,17	2 177 702,68	—			

1	2	3	4	5	6	7	8	9	10	11
—	н106О	—	—	—	580 224,18	2 177 699,23	—	Метод спутниковых геодезических измерений (определений)	0,10	$\sqrt{(0,04^2 + 0,09^2)} = 0,10$
	н103О	—	—	—	580 226,03	2 177 696,47	—			

**2. Характеристики здания, сооружения, объекта незавершенного строительства с кадастровым номером (обозначением) 53:23:8123202:690**

№ п/п	Наименование характеристики	Значение характеристики
1	2	3
1	Вид объекта недвижимости	Здание
2	Ранее присвоенный государственный учетный номер здания, сооружения, объекта незавершенного строительства (кадастровый, инвентарный или условный номер)	Инвентарный номер 28093, Условный номер 53:23:8123202:0201:28093
3	Кадастровый номер земельного участка (земельных участков), в границах которого (которых) расположено здание, сооружение, объект незавершенного строительства	53:23:8123202:201
4	Номер кадастрового квартала (кадастровых кварталов), в пределах которого (которых) расположено здание, сооружение, объекта незавершенного строительства	53:23:8123202
5	Адрес здания, сооружения, объекта незавершенного строительства	Российская Федерация, Новгородская область, Великий Новгород г.о., Великий Новгород г, 2 комплекс гаражей по пр Александра Корсунова тер, гараж 25
	Местоположение здания, сооружения, объекта незавершенного строительства	—
	Дополнительные сведения о местоположении	—
6	Иные сведения	—



**1. Сведения о характерных точках контура**

вид объекта недвижимости (здание, сооружение, объект незавершенного строительства)

кадастровый номер (обозначение) 53:23:8123202:691

Зона № 2

Номер контура	Номера характерных точек контура	Существующие			Уточненные			Метод определения координат	Средняя квадратическая погрешность определения координат характерной точки (Mt), м	Формулы, примененные для расчета средней квадратической погрешности определения координат характерной точки (Mt), м
		координаты, м		R, м	координаты, м		R, м			
		X	Y		X	Y				
1	2	3	4	5	6	7	8	9	10	11
—	н661О	—	—	—	580 220,05	2 177 705,04	—	Метод спутниковых геодезических измерений (определений)	0,10	$\sqrt{(0,04^2 + 0,09^2)} = 0,10$
	н662О	—	—	—	580 225,24	2 177 708,40	—			
	н663О	—	—	—	580 223,12	2 177 711,49	—			
	н664О	—	—	—	580 217,98	2 177 708,11	—			
	н661О	—	—	—	580 220,05	2 177 705,04	—			

**2. Характеристики здания, сооружения, объекта незавершенного строительства с кадастровым номером (обозначением) 53:23:8123202:691**

№ п/п	Наименование характеристики	Значение характеристики
1	2	3
1	Вид объекта недвижимости	Здание
2	Ранее присвоенный государственный учетный номер здания, сооружения, объекта незавершенного строительства (кадастровый, инвентарный или условный номер)	Инвентарный номер 38629, Условный номер 53:23:8123202:0198:38629

1	2	3
3	Кадастровый номер земельного участка (земельных участков), в границах которого (которых) расположено здание, сооружение, объект незавершенного строительства	53:23:8123202:198
4	Номер кадастрового квартала (кадастровых кварталов), в пределах которого (которых) расположено здание, сооружение, объекта незавершенного строительства	53:23:8123202
5	Адрес здания, сооружения, объекта незавершенного строительства	Российская Федерация, Новгородская область, Великий Новгород г.о., Великий Новгород г, 2 комплекс гаражей по пр Александра Корсунова тер, гараж 22
	Местоположение здания, сооружения, объекта незавершенного строительства	—
	Дополнительные сведения о местоположении	—
6	Иные сведения	—

### 1. Сведения о характерных точках контура

вид объекта недвижимости (здание, сооружение, объект незавершенного строительства)

кадастровый номер (обозначение) 53:23:8123202:692

Зона № 2

Номер контура	Номера характерных точек контура	Существующие			Уточненные			Метод определения координат	Средняя квадратическая погрешность определения координат характерной точки (Mt), м	Формулы, примененные для расчета средней квадратической погрешности определения координат характерной точки (Mt), м
		координаты, м		R, м	координаты, м		R, м			
		X	Y		X	Y				
1	2	3	4	5	6	7	8	9	10	11
—	н6940	—	—	—	580 213,73	2 177 714,01	—	Метод спутниковых геодезических измерений (определений)	0,10	$\sqrt{(0,04^2 + 0,09^2)} = 0,10$
	н6950	—	—	—	580 219,03	2 177 717,45	—			
	н6960	—	—	—	580 217,06	2 177 720,33	—			

1	2	3	4	5	6	7	8	9	10	11
—	н6970	—	—	—	580 211,78	2 177 717,00	—	Метод спутниковых геодезических измерений (определений)	0,10	$\sqrt{(0,04^2 + 0,09^2)} = 0,10$
	н6940	—	—	—	580 213,73	2 177 714,01	—			

**2. Характеристики здания, сооружения, объекта незавершенного строительства с кадастровым номером (обозначением) 53:23:8123202:692**

№ п/п	Наименование характеристики	Значение характеристики
1	2	3
1	Вид объекта недвижимости	Здание
2	Ранее присвоенный государственный учетный номер здания, сооружения, объекта незавершенного строительства (кадастровый, инвентарный или условный номер)	Инвентарный номер 2, Условный номер 53:23:8123202:0195:31871
3	Кадастровый номер земельного участка (земельных участков), в границах которого (которых) расположено здание, сооружение, объект незавершенного строительства	53:23:8123202:195
4	Номер кадастрового квартала (кадастровых кварталов), в пределах которого (которых) расположено здание, сооружение, объекта незавершенного строительства	53:23:8123202
5	Адрес здания, сооружения, объекта незавершенного строительства	Российская Федерация, Новгородская область, Великий Новгород г.о., Великий Новгород г, 2 комплекс гаражей по пр Александра Корсунова тер, гараж 19
	Местоположение здания, сооружения, объекта незавершенного строительства	—
	Дополнительные сведения о местоположении	—
6	Иные сведения	—

**1. Сведения о характерных точках контура**

вид объекта недвижимости (здание, сооружение, объект незавершенного строительства)

кадастровый номер (обозначение) 53:23:8123202:693

Зона № 2

Номер контура	Номера характерных точек контура	Существующие			Уточненные			Метод определения координат	Средняя квадратическая погрешность определения координат характерной точки (Mt), м	Формулы, примененные для расчета средней квадратической погрешности определения координат характерной точки (Mt), м
		координаты, м		R, м	координаты, м		R, м			
		X	Y		X	Y				
1	2	3	4	5	6	7	8	9	10	11
—	н7220	—	—	—	580 207,53	2 177 723,21	—	Метод спутниковых геодезических измерений (определений)	0,10	$\sqrt{(0,04^2 + 0,09^2)} = 0,10$
	н7230	—	—	—	580 212,77	2 177 726,56	—			
	н7240	—	—	—	580 210,39	2 177 730,03	—			
	н7250	—	—	—	580 205,20	2 177 726,67	—			
	н7220	—	—	—	580 207,53	2 177 723,21	—			

**2. Характеристики здания, сооружения, объекта незавершенного строительства с кадастровым номером (обозначением) 53:23:8123202:693**

№ п/п	Наименование характеристики	Значение характеристики
1	2	3
1	Вид объекта недвижимости	Здание
2	Ранее присвоенный государственный учетный номер здания, сооружения, объекта незавершенного строительства (кадастровый, инвентарный или условный номер)	Инвентарный номер 2, Условный номер 53:23:8123202:0192:34114

1	2	3
3	Кадастровый номер земельного участка (земельных участков), в границах которого (которых) расположено здание, сооружение, объект незавершенного строительства	53:23:8123202:192
4	Номер кадастрового квартала (кадастровых кварталов), в пределах которого (которых) расположено здание, сооружение, объекта незавершенного строительства	53:23:8123202
5	Адрес здания, сооружения, объекта незавершенного строительства	Российская Федерация, Новгородская область, Великий Новгород г.о., Великий Новгород г, 2 комплекс гаражей по пр Александра Корсунова тер, гараж 16
	Местоположение здания, сооружения, объекта незавершенного строительства	—
	Дополнительные сведения о местоположении	—
6	Иные сведения	—

### 1. Сведения о характерных точках контура

вид объекта недвижимости (здание, сооружение, объект незавершенного строительства)

кадастровый номер (обозначение) 53:23:8123202:694

Зона № 2

Номер контура	Номера характерных точек контура	Существующие			Уточненные			Метод определения координат	Средняя квадратическая погрешность определения координат характерной точки (Mt), м	Формулы, примененные для расчета средней квадратической погрешности определения координат характерной точки (Mt), м
		координаты, м		R, м	координаты, м		R, м			
		X	Y		X	Y				
1	2	3	4	5	6	7	8	9	10	11
—	н9800	—	—	—	580 205,20	2 177 726,67	—	Метод спутниковых геодезических измерений (определений)	0,10	$\sqrt{(0,04^2 + 0,09^2)} = 0,10$
	н9810	—	—	—	580 210,39	2 177 730,03	—			
	н9820	—	—	—	580 208,46	2 177 732,85	—			

1	2	3	4	5	6	7	8	9	10	11
—	н9830	—	—	—	580 203,17	2 177 729,68	—	Метод спутниковых геодезических измерений (определений)	0,10	$\sqrt{(0,04^2 + 0,09^2)} = 0,10$
	н9800	—	—	—	580 205,20	2 177 726,67	—			

**2. Характеристики здания, сооружения, объекта незавершенного строительства с кадастровым номером (обозначением) 53:23:8123202:694**

№ п/п	Наименование характеристики	Значение характеристики
1	2	3
1	Вид объекта недвижимости	Здание
2	Ранее присвоенный государственный учетный номер здания, сооружения, объекта незавершенного строительства (кадастровый, инвентарный или условный номер)	Инвентарный номер 2, Условный номер 53:23:8123202:0191:26779
3	Кадастровый номер земельного участка (земельных участков), в границах которого (которых) расположено здание, сооружение, объект незавершенного строительства	53:23:8123202:191
4	Номер кадастрового квартала (кадастровых кварталов), в пределах которого (которых) расположено здание, сооружение, объекта незавершенного строительства	53:23:8123202
5	Адрес здания, сооружения, объекта незавершенного строительства	Российская Федерация, Новгородская область, Великий Новгород г.о., Великий Новгород г, 2 комплекс гаражей по пр Александра Корсунова тер, гараж 16а
	Местоположение здания, сооружения, объекта незавершенного строительства	—
	Дополнительные сведения о местоположении	—
6	Иные сведения	—

**1. Сведения о характерных точках контура**

вид объекта недвижимости (здание, сооружение, объект незавершенного строительства)

кадастровый номер (обозначение) 53:23:8123202:695

Зона № 2

Номер контура	Номера характерных точек контура	Существующие			Уточненные			Метод определения координат	Средняя квадратическая погрешность определения координат характерной точки (Mt), м	Формулы, примененные для расчета средней квадратической погрешности определения координат характерной точки (Mt), м
		координаты, м		R, м	координаты, м		R, м			
		X	Y		X	Y				
1	2	3	4	5	6	7	8	9	10	11
—	н7540	—	—	—	580 198,66	2 177 763,55	—	Метод спутниковых геодезических измерений (определений)	0,10	$\sqrt{(0,04^2 + 0,09^2)} = 0,10$
	н7550	—	—	—	580 197,06	2 177 767,01	—			
	н7560	—	—	—	580 191,18	2 177 764,50	—			
	н7570	—	—	—	580 192,56	2 177 761,45	—			
	н7580	—	—	—	580 192,76	2 177 761,00	—			
	н7590	—	—	—	580 198,60	2 177 763,52	—			
	н7540	—	—	—	580 198,66	2 177 763,55	—			

**2. Характеристики здания, сооружения, объекта незавершенного строительства с кадастровым номером (обозначением) 53:23:8123202:695**

№ п/п	Наименование характеристики	Значение характеристики
1	2	3

1	2	3
1	Вид объекта недвижимости	Здание
2	Ранее присвоенный государственный учетный номер здания, сооружения, объекта незавершенного строительства (кадастровый, инвентарный или условный номер)	Инвентарный номер 2, Условный номер 53:23:8123202:0185:26913
3	Кадастровый номер земельного участка (земельных участков), в границах которого (которых) расположено здание, сооружение, объект незавершенного строительства	53:23:8123202:185
4	Номер кадастрового квартала (кадастровых кварталов), в пределах которого (которых) расположено здание, сооружение, объекта незавершенного строительства	53:23:8123202
5	Адрес здания, сооружения, объекта незавершенного строительства	Российская Федерация, Новгородская область, Великий Новгород г.о., Великий Новгород г, 2 комплекс гаражей по пр Александра Корсунова тер, гараж 204
	Местоположение здания, сооружения, объекта незавершенного строительства	—
	Дополнительные сведения о местоположении	—
6	Иные сведения	—

### 1. Сведения о характерных точках контура

вид объекта недвижимости (здание, сооружение, объект незавершенного строительства)

кадастровый номер (обозначение) 53:23:8123202:696

Зона № 2

Номер контура	Номера характерных точек контура	Существующие			Уточненные			Метод определения координат	Средняя квадратическая погрешность определения координат характерной точки (Mt), м	Формулы, примененные для расчета средней квадратической погрешности определения координат характерной точки (Mt), м
		координаты, м		R, м	координаты, м		R, м			
		X	Y		X	Y				
1	2	3	4	5	6	7	8	9	10	11
—	н7890	—	—	—	580 188,32	2 177 770,83	—	Метод спутниковых геодезических измерений (определений)	0,10	$\sqrt{(0,04^2 + 0,09^2)} = 0,10$
	н7900	—	—	—	580 194,10	2 177 773,42	—			



1	2	3	4	5	6	7	8	9	10	11
—	н7910	—	—	—	580 192,62	2 177 776,61	—	Метод спутниковых геодезических измерений (определений)	0,10	$\sqrt{(0,04^2 + 0,09^2)} = 0,10$
	н7920	—	—	—	580 186,84	2 177 774,12	—			
	н7930	—	—	—	580 188,01	2 177 771,53	—			
	н7890	—	—	—	580 188,32	2 177 770,83	—			

**2. Характеристики здания, сооружения, объекта незавершенного строительства с кадастровым номером (обозначением) 53:23:8123202:696**

№ п/п	Наименование характеристики	Значение характеристики
1	2	3
1	Вид объекта недвижимости	Здание
2	Ранее присвоенный государственный учетный номер здания, сооружения, объекта незавершенного строительства (кадастровый, инвентарный или условный номер)	Инвентарный номер 2, Условный номер 53:23:8123202:0182:39005
3	Кадастровый номер земельного участка (земельных участков), в границах которого (которых) расположено здание, сооружение, объект незавершенного строительства	53:23:8123202:182
4	Номер кадастрового квартала (кадастровых кварталов), в пределах которого (которых) расположено здание, сооружение, объекта незавершенного строительства	53:23:8123202
5	Адрес здания, сооружения, объекта незавершенного строительства	Российская Федерация, Новгородская область, Великий Новгород г.о., Великий Новгород г, 2 комплекс гаражей по пр Александра Корсунова тер, гараж 201
	Местоположение здания, сооружения, объекта незавершенного строительства	—
	Дополнительные сведения о местоположении	—
6	Иные сведения	—

**1. Сведения о характерных точках контура**

вид объекта недвижимости (здание, сооружение, объект незавершенного строительства)

кадастровый номер (обозначение) 53:23:8123202:697

Зона № 2

Номер контура	Номера характерных точек контура	Существующие			Уточненные			Метод определения координат	Средняя квадратическая погрешность определения координат характерной точки (Mt), м	Формулы, примененные для расчета средней квадратической погрешности определения координат характерной точки (Mt), м
		координаты, м		R, м	координаты, м		R, м			
		X	Y		X	Y				
1	2	3	4	5	6	7	8	9	10	11
—	н8530	—	—	—	580 172,14	2 177 804,09	—	Метод спутниковых геодезических измерений (определений)	0,10	$\sqrt{(0,04^2 + 0,09^2)} = 0,10$
	н8540	—	—	—	580 172,52	2 177 804,30	—			
	н8550	—	—	—	580 178,39	2 177 807,43	—			
	н8560	—	—	—	580 176,82	2 177 810,83	—			
	н8570	—	—	—	580 170,44	2 177 807,66	—			
	н8580	—	—	—	580 170,52	2 177 807,49	—			
	н8530	—	—	—	580 172,14	2 177 804,09	—			

**2. Характеристики здания, сооружения, объекта незавершенного строительства с кадастровым номером (обозначением) 53:23:8123202:697**

№ п/п	Наименование характеристики	Значение характеристики
1	2	3

1	2	3
1	Вид объекта недвижимости	Здание
2	Ранее присвоенный государственный учетный номер здания, сооружения, объекта незавершенного строительства (кадастровый, инвентарный или условный номер)	Инвентарный номер 3, Условный номер 53:23:8123202:0172:35196
3	Кадастровый номер земельного участка (земельных участков), в границах которого (которых) расположено здание, сооружение, объект незавершенного строительства	53:23:8123202:172
4	Номер кадастрового квартала (кадастровых кварталов), в пределах которого (которых) расположено здание, сооружение, объекта незавершенного строительства	53:23:8123202
5	Адрес здания, сооружения, объекта незавершенного строительства	Российская Федерация, Новгородская область, Великий Новгород г.о., Великий Новгород г, 2 комплекс гаражей по пр Александра Корсунова тер, гараж 194ж
	Местоположение здания, сооружения, объекта незавершенного строительства	—
	Дополнительные сведения о местоположении	—
6	Иные сведения	—

### 1. Сведения о характерных точках контура

вид объекта недвижимости (здание, сооружение, объект незавершенного строительства)

кадастровый номер (обозначение) 53:23:8123202:698

Зона № 2

Номер контура	Номера характерных точек контура	Существующие			Уточненные			Метод определения координат	Средняя квадратическая погрешность определения координат характерной точки (Mt), м	Формулы, примененные для расчета средней квадратической погрешности определения координат характерной точки (Mt), м
		координаты, м		R, м	координаты, м		R, м			
		X	Y		X	Y				
1	2	3	4	5	6	7	8	9	10	11
—	н8220	—	—	—	580 171,76	2 177 821,46	—	Метод спутниковых геодезических измерений (определений)	0,10	$\sqrt{(0,04^2 + 0,09^2)} = 0,10$
	н8230	—	—	—	580 170,28	2 177 824,52	—			

1	2	3	4	5	6	7	8	9	10	11
—	н8240	—	—	—	580 163,75	2 177 821,54	—	Метод спутниковых геодезических измерений (определений)	0,10	$\sqrt{(0,04^2 + 0,09^2)} = 0,10$
	н8250	—	—	—	580 165,23	2 177 818,41	—			
	н8220	—	—	—	580 171,76	2 177 821,46	—			

**2. Характеристики здания, сооружения, объекта незавершенного строительства с кадастровым номером (обозначением) 53:23:8123202:698**

№ п/п	Наименование характеристики	Значение характеристики
1	2	3
1	Вид объекта недвижимости	Здание
2	Ранее присвоенный государственный учетный номер здания, сооружения, объекта незавершенного строительства (кадастровый, инвентарный или условный номер)	Условный номер 53:23:8123202:0168:38971
3	Кадастровый номер земельного участка (земельных участков), в границах которого (которых) расположено здание, сооружение, объект незавершенного строительства	53:23:8123202:168
4	Номер кадастрового квартала (кадастровых кварталов), в пределах которого (которых) расположено здание, сооружение, объекта незавершенного строительства	53:23:8123202
5	Адрес здания, сооружения, объекта незавершенного строительства	Российская Федерация, Новгородская область, Великий Новгород г.о., Великий Новгород г, 2 комплекс гаражей по пр Александра Корсунова тер, гараж 194м
	Местоположение здания, сооружения, объекта незавершенного строительства	—
	Дополнительные сведения о местоположении	—
6	Иные сведения	—

**1. Сведения о характерных точках контура**

вид объекта недвижимости (здание, сооружение, объект незавершенного строительства)

кадастровый номер (обозначение) 53:23:8123202:699

Зона № 2

Номер контура	Номера характерных точек контура	Существующие			Уточненные			Метод определения координат	Средняя квадратическая погрешность определения координат характерной точки (Mt), м	Формулы, примененные для расчета средней квадратической погрешности определения координат характерной точки (Mt), м
		координаты, м		R, м	координаты, м		R, м			
		X	Y		X	Y				
1	2	3	4	5	6	7	8	9	10	11
—	н1300	—	—	—	580 172,14	2 177 804,09	—	Метод спутниковых геодезических измерений (определений)	0,10	$\sqrt{(0,04^2 + 0,09^2)} = 0,10$
	н1310	—	—	—	580 170,52	2 177 807,49	—			
	н1320	—	—	—	580 165,05	2 177 804,77	—			
	н1330	—	—	—	580 166,61	2 177 801,45	—			
	н1300	—	—	—	580 172,14	2 177 804,09	—			

**2. Характеристики здания, сооружения, объекта незавершенного строительства с кадастровым номером (обозначением) 53:23:8123202:699**

№ п/п	Наименование характеристики	Значение характеристики
1	2	3
1	Вид объекта недвижимости	Здание
2	Ранее присвоенный государственный учетный номер здания, сооружения, объекта незавершенного строительства (кадастровый, инвентарный или условный номер)	Инвентарный номер 2, Условный номер 53:23:8123202:0164:26922

1	2	3
3	Кадастровый номер земельного участка (земельных участков), в границах которого (которых) расположено здание, сооружение, объект незавершенного строительства	53:23:8123202:164
4	Номер кадастрового квартала (кадастровых кварталов), в пределах которого (которых) расположено здание, сооружение, объекта незавершенного строительства	53:23:8123202
5	Адрес здания, сооружения, объекта незавершенного строительства	Российская Федерация, Новгородская область, Великий Новгород г.о., Великий Новгород г, 2 комплекс гаражей по пр Александра Корсунова тер, гараж 227м
	Местоположение здания, сооружения, объекта незавершенного строительства	—
	Дополнительные сведения о местоположении	—
6	Иные сведения	—

### 1. Сведения о характерных точках контура

вид объекта недвижимости (здание, сооружение, объект незавершенного строительства)

кадастровый номер (обозначение) 53:23:8123202:700

Зона № 2

Номер контура	Номера характерных точек контура	Существующие			Уточненные			Метод определения координат	Средняя квадратическая погрешность определения координат характерной точки (Mt), м	Формулы, примененные для расчета средней квадратической погрешности определения координат характерной точки (Mt), м
		координаты, м		R, м	координаты, м		R, м			
		X	Y		X	Y				
1	2	3	4	5	6	7	8	9	10	11
—	н1570	—	—	—	580 179,22	2 177 790,97	—	Метод спутниковых геодезических измерений (определений)	0,10	$\sqrt{(0,04^2 + 0,09^2)} = 0,10$
	н1580	—	—	—	580 179,07	2 177 791,28	—			
	н1590	—	—	—	580 177,74	2 177 793,96	—			

1	2	3	4	5	6	7	8	9	10	11
—	н1600	—	—	—	580 171,49	2 177 791,09	—	Метод спутниковых геодезических измерений (определений)	0,10	$\sqrt{(0,04^2 + 0,09^2)} = 0,10$
	н1610	—	—	—	580 172,91	2 177 788,07	—			
	н1570	—	—	—	580 179,22	2 177 790,97	—			

**2. Характеристики здания, сооружения, объекта незавершенного строительства с кадастровым номером (обозначением) 53:23:8123202:700**

№ п/п	Наименование характеристики	Значение характеристики
1	2	3
1	Вид объекта недвижимости	Здание
2	Ранее присвоенный государственный учетный номер здания, сооружения, объекта незавершенного строительства (кадастровый, инвентарный или условный номер)	Инвентарный номер 2, Условный номер 53:23:8123202:0160:39010
3	Кадастровый номер земельного участка (земельных участков), в границах которого (которых) расположено здание, сооружение, объект незавершенного строительства	53:23:8123202:160
4	Номер кадастрового квартала (кадастровых кварталов), в пределах которого (которых) расположено здание, сооружение, объекта незавершенного строительства	53:23:8123202
5	Адрес здания, сооружения, объекта незавершенного строительства	Российская Федерация, Новгородская область, Великий Новгород г.о., Великий Новгород г, 2 комплекс гаражей по пр Александра Корсунова тер, гараж 226
	Местоположение здания, сооружения, объекта незавершенного строительства	—
	Дополнительные сведения о местоположении	—
6	Иные сведения	—

**1. Сведения о характерных точках контура**

вид объекта недвижимости (здание, сооружение, объект незавершенного строительства)

кадастровый номер (обозначение) 53:23:8123202:701

Зона № 2

Номер контура	Номера характерных точек контура	Существующие			Уточненные			Метод определения координат	Средняя квадратическая погрешность определения координат характерной точки (Mt), м	Формулы, примененные для расчета средней квадратической погрешности определения координат характерной точки (Mt), м
		координаты, м		R, м	координаты, м		R, м			
		X	Y		X	Y				
1	2	3	4	5	6	7	8	9	10	11
—	н1840	—	—	—	580 183,86	2 177 780,71	—	Метод спутниковых геодезических измерений (определений)	0,10	$\sqrt{(0,04^2 + 0,09^2)} = 0,10$
	н1850	—	—	—	580 182,08	2 177 784,65	—			
	н1860	—	—	—	580 175,79	2 177 781,96	—			
	н1870	—	—	—	580 177,61	2 177 778,09	—			
	н1840	—	—	—	580 183,86	2 177 780,71	—			

**2. Характеристики здания, сооружения, объекта незавершенного строительства с кадастровым номером (обозначением) 53:23:8123202:701**

№ п/п	Наименование характеристики	Значение характеристики
1	2	3
1	Вид объекта недвижимости	Здание
2	Ранее присвоенный государственный учетный номер здания, сооружения, объекта незавершенного строительства (кадастровый, инвентарный или условный номер)	Инвентарный номер 39013, Условный номер 53:23:8123202:0157:39013



1	2	3
3	Кадастровый номер земельного участка (земельных участков), в границах которого (которых) расположено здание, сооружение, объект незавершенного строительства	53:23:8123202:157
4	Номер кадастрового квартала (кадастровых кварталов), в пределах которого (которых) расположено здание, сооружение, объекта незавершенного строительства	53:23:8123202
5	Адрес здания, сооружения, объекта незавершенного строительства	Российская Федерация, Новгородская область, Великий Новгород г.о., Великий Новгород г, 2 комплекс гаражей по пр Александра Корсунова тер, гараж 223
	Местоположение здания, сооружения, объекта незавершенного строительства	—
	Дополнительные сведения о местоположении	—
6	Иные сведения	—

### 1. Сведения о характерных точках контура

вид объекта недвижимости (здание, сооружение, объект незавершенного строительства)

кадастровый номер (обозначение) 53:23:8123202:702

Зона № 2

Номер контура	Номера характерных точек контура	Существующие			Уточненные			Метод определения координат	Средняя квадратическая погрешность определения координат характерной точки (Mt), м	Формулы, примененные для расчета средней квадратической погрешности определения координат характерной точки (Mt), м
		координаты, м		R, м	координаты, м		R, м			
		X	Y		X	Y				
1	2	3	4	5	6	7	8	9	10	11
—	н2080	—	—	—	580 186,61	2 177 774,62	—	Метод спутниковых геодезических измерений (определений)	0,10	$\sqrt{(0,04^2 + 0,09^2)} = 0,10$
	н2090	—	—	—	580 185,40	2 177 777,29	—			
	н2100	—	—	—	580 185,31	2 177 777,49	—			

1	2	3	4	5	6	7	8	9	10	11
—	н211О	—	—	—	580 179,11	2 177 774,88	—	Метод спутниковых геодезических измерений (определений)	0,10	$\sqrt{(0,04^2 + 0,09^2)} = 0,10$
	н212О	—	—	—	580 180,45	2 177 772,05	—			
	н208О	—	—	—	580 186,61	2 177 774,62	—			

**2. Характеристики здания, сооружения, объекта незавершенного строительства с кадастровым номером (обозначением) 53:23:8123202:702**

№ п/п	Наименование характеристики	Значение характеристики
1	2	3
1	Вид объекта недвижимости	Здание
2	Ранее присвоенный государственный учетный номер здания, сооружения, объекта незавершенного строительства (кадастровый, инвентарный или условный номер)	Инвентарный номер 39012, Условный номер 53:23:8123202:0155:39012
3	Кадастровый номер земельного участка (земельных участков), в границах которого (которых) расположено здание, сооружение, объект незавершенного строительства	53:23:8123202:155
4	Номер кадастрового квартала (кадастровых кварталов), в пределах которого (которых) расположено здание, сооружение, объекта незавершенного строительства	53:23:8123202
5	Адрес здания, сооружения, объекта незавершенного строительства	Российская Федерация, Новгородская область, Великий Новгород г.о., Великий Новгород г, 2 комплекс гаражей по пр Александра Корсунова тер, гараж 221
	Местоположение здания, сооружения, объекта незавершенного строительства	—
	Дополнительные сведения о местоположении	—
6	Иные сведения	—

**1. Сведения о характерных точках контура**

вид объекта недвижимости (здание, сооружение, объект незавершенного строительства)

кадастровый номер (обозначение) 53:23:8123202:705

Зона № 2

Номер контура	Номера характерных точек контура	Существующие			Уточненные			Метод определения координат	Средняя квадратическая погрешность определения координат характерной точки (Mt), м	Формулы, примененные для расчета средней квадратической погрешности определения координат характерной точки (Mt), м
		координаты, м		R, м	координаты, м		R, м			
		X	Y		X	Y				
1	2	3	4	5	6	7	8	9	10	11
—	н8990	—	—	—	580 208,01	2 177 786,17	—	Метод спутниковых геодезических измерений (определений)	0,10	$\sqrt{(0,04^2 + 0,09^2)} = 0,10$
	н9000	—	—	—	580 213,82	2 177 788,66	—			
	н9010	—	—	—	580 212,19	2 177 792,21	—			
	н9020	—	—	—	580 206,46	2 177 789,77	—			
	н9030	—	—	—	580 206,58	2 177 789,50	—			
	н8990	—	—	—	580 208,01	2 177 786,17	—			

**2. Характеристики здания, сооружения, объекта незавершенного строительства с кадастровым номером (обозначением) 53:23:8123202:705**

№ п/п	Наименование характеристики	Значение характеристики
1	2	3
1	Вид объекта недвижимости	Здание

1	2	3
2	Ранее присвоенный государственный учетный номер здания, сооружения, объекта незавершенного строительства (кадастровый, инвентарный или условный номер)	Условный номер 53:23:8123202:0261:38984
3	Кадастровый номер земельного участка (земельных участков), в границах которого (которых) расположено здание, сооружение, объект незавершенного строительства	53:23:8123202:261
4	Номер кадастрового квартала (кадастровых кварталов), в пределах которого (которых) расположено здание, сооружение, объекта незавершенного строительства	53:23:8123202
5	Адрес здания, сооружения, объекта незавершенного строительства	Российская Федерация, Новгородская область, Великий Новгород г.о., Великий Новгород г, 2 комплекс гаражей по пр Александра Корсунова тер, гараж 167
	Местоположение здания, сооружения, объекта незавершенного строительства	—
	Дополнительные сведения о местоположении	—
6	Иные сведения	—

### 1. Сведения о характерных точках контура

вид объекта недвижимости (здание, сооружение, объект незавершенного строительства)

кадастровый номер (обозначение) 53:23:8123202:707

Зона № 2

Номер контура	Номера характерных точек контура	Существующие			Уточненные			Метод определения координат	Средняя квадратическая погрешность определения координат характерной точки (Mt), м	Формулы, примененные для расчета средней квадратической погрешности определения координат характерной точки (Mt), м
		координаты, м		R, м	координаты, м		R, м			
		X	Y		X	Y				
1	2	3	4	5	6	7	8	9	10	11
—	н2670	—	—	—	580 189,61	2 177 752,58	—	Метод спутниковых геодезических измерений (определений)	0,10	$\sqrt{(0,04^2 + 0,09^2)} = 0,10$
	н2680	—	—	—	580 195,42	2 177 755,13	—			

1	2	3	4	5	6	7	8	9	10	11
—	н2690	—	—	—	580 194,18	2 177 757,88	—	Метод спутниковых геодезических измерений (определений)	0,10	$\sqrt{(0,04^2 + 0,09^2)} = 0,10$
	н2700	—	—	—	580 193,96	2 177 758,35	—			
	н2710	—	—	—	580 188,12	2 177 755,75	—			
	н2670	—	—	—	580 189,61	2 177 752,58	—			

**2. Характеристики здания, сооружения, объекта незавершенного строительства с кадастровым номером (обозначением) 53:23:8123202:707**

№ п/п	Наименование характеристики	Значение характеристики
1	2	3
1	Вид объекта недвижимости	Здание
2	Ранее присвоенный государственный учетный номер здания, сооружения, объекта незавершенного строительства (кадастровый, инвентарный или условный номер)	Условный номер 53:23:8123202:0149:38867
3	Кадастровый номер земельного участка (земельных участков), в границах которого (которых) расположено здание, сооружение, объект незавершенного строительства	53:23:8123202:149
4	Номер кадастрового квартала (кадастровых кварталов), в пределах которого (которых) расположено здание, сооружение, объекта незавершенного строительства	53:23:8123202
5	Адрес здания, сооружения, объекта незавершенного строительства	Российская Федерация, Новгородская область, Великий Новгород г.о., Великий Новгород г, 2 комплекс гаражей по пр Александра Корсунова тер, гараж 215
	Местоположение здания, сооружения, объекта незавершенного строительства	—
	Дополнительные сведения о местоположении	—
6	Иные сведения	—

**1. Сведения о характерных точках контура**

вид объекта недвижимости (здание, сооружение, объект незавершенного строительства)

кадастровый номер (обозначение) 53:23:8123202:708

Зона № 2

Номер контура	Номера характерных точек контура	Существующие			Уточненные			Метод определения координат	Средняя квадратическая погрешность определения координат характерной точки (Mt), м	Формулы, примененные для расчета средней квадратической погрешности определения координат характерной точки (Mt), м
		координаты, м		R, м	координаты, м		R, м			
		X	Y		X	Y				
1	2	3	4	5	6	7	8	9	10	11
—	н1549О	—	—	—	580 205,20	2 177 726,67	—	Метод спутниковых геодезических измерений (определений)	0,10	$\sqrt{(0,04^2 + 0,09^2)} = 0,10$
	н1550О	—	—	—	580 203,17	2 177 729,68	—			
	н1551О	—	—	—	580 197,78	2 177 726,46	—			
	н1552О	—	—	—	580 200,02	2 177 723,26	—			
	н1549О	—	—	—	580 205,20	2 177 726,67	—			

**2. Характеристики здания, сооружения, объекта незавершенного строительства с кадастровым номером (обозначением) 53:23:8123202:708**

№ п/п	Наименование характеристики	Значение характеристики
1	2	3
1	Вид объекта недвижимости	Сооружение
2	Ранее присвоенный государственный учетный номер здания, сооружения, объекта незавершенного строительства (кадастровый, инвентарный или условный номер)	Условный номер 53:23:8123202:0143:39028

1	2	3
3	Кадастровый номер земельного участка (земельных участков), в границах которого (которых) расположено здание, сооружение, объект незавершенного строительства	53:23:8123202:143
4	Номер кадастрового квартала (кадастровых кварталов), в пределах которого (которых) расположено здание, сооружение, объекта незавершенного строительства	53:23:8123202
5	Адрес здания, сооружения, объекта незавершенного строительства	Российская Федерация, Новгородская область, Великий Новгород г.о., Великий Новгород г, 2 комплекс гаражей по пр Александра Корсунова тер, гараж 15а
	Местоположение здания, сооружения, объекта незавершенного строительства	—
	Дополнительные сведения о местоположении	—
6	Иные сведения	—

### 1. Сведения о характерных точках контура

вид объекта недвижимости (здание, сооружение, объект незавершенного строительства)

кадастровый номер (обозначение) 53:23:8123202:710

Зона № 2

Номер контура	Номера характерных точек контура	Существующие			Уточненные			Метод определения координат	Средняя квадратическая погрешность определения координат характерной точки (Mt), м	Формулы, примененные для расчета средней квадратической погрешности определения координат характерной точки (Mt), м
		координаты, м		R, м	координаты, м		R, м			
		X	Y		X	Y				
1	2	3	4	5	6	7	8	9	10	11
—	н2360	—	—	—	580 224,18	2 177 699,23	—	Метод спутниковых геодезических измерений (определений)	0,10	$\sqrt{(0,04^2 + 0,09^2)} = 0,10$
	н2370	—	—	—	580 222,16	2 177 702,05	—			
	н2380	—	—	—	580 216,66	2 177 698,33	—			

1	2	3	4	5	6	7	8	9	10	11
—	н2390	—	—	—	580 218,61	2 177 695,51	—	Метод спутниковых геодезических измерений (определений)	0,10	$\sqrt{(0,04^2 + 0,09^2)} = 0,10$
	н2360	—	—	—	580 224,18	2 177 699,23	—			

**2. Характеристики здания, сооружения, объекта незавершенного строительства с кадастровым номером (обозначением) 53:23:8123202:710**

№ п/п	Наименование характеристики	Значение характеристики
1	2	3
1	Вид объекта недвижимости	Здание
2	Ранее присвоенный государственный учетный номер здания, сооружения, объекта незавершенного строительства (кадастровый, инвентарный или условный номер)	Условный номер 53:23:8123202:0134:38622
3	Кадастровый номер земельного участка (земельных участков), в границах которого (которых) расположено здание, сооружение, объект незавершенного строительства	53:23:8123202:134
4	Номер кадастрового квартала (кадастровых кварталов), в пределах которого (которых) расположено здание, сооружение, объекта незавершенного строительства	53:23:8123202
5	Адрес здания, сооружения, объекта незавершенного строительства	Российская Федерация, Новгородская область, Великий Новгород г.о., Великий Новгород г, 2 комплекс гаражей по пр Александра Корсунова тер, гараж 7
	Местоположение здания, сооружения, объекта незавершенного строительства	—
	Дополнительные сведения о местоположении	—
6	Иные сведения	—



**1. Сведения о характерных точках контура**

вид объекта недвижимости (здание, сооружение, объект незавершенного строительства)

кадастровый номер (обозначение) 53:23:8123202:711

Зона № 2

Номер контура	Номера характерных точек контура	Существующие			Уточненные			Метод определения координат	Средняя квадратическая погрешность определения координат характерной точки (Mt), м	Формулы, примененные для расчета средней квадратической погрешности определения координат характерной точки (Mt), м
		координаты, м		R, м	координаты, м		R, м			
		X	Y		X	Y				
1	2	3	4	5	6	7	8	9	10	11
—	н3830	—	—	—	580 217,60	2 177 766,01	—	Метод спутниковых геодезических измерений (определений)	0,10	$\sqrt{(0,04^2 + 0,09^2)} = 0,10$
	н3840	—	—	—	580 223,10	2 177 768,50	—			
	н3850	—	—	—	580 221,57	2 177 771,82	—			
	н3860	—	—	—	580 216,04	2 177 769,50	—			
	н3830	—	—	—	580 217,60	2 177 766,01	—			

**2. Характеристики здания, сооружения, объекта незавершенного строительства с кадастровым номером (обозначением) 53:23:8123202:711**

№ п/п	Наименование характеристики	Значение характеристики
1	2	3
1	Вид объекта недвижимости	Здание
2	Ранее присвоенный государственный учетный номер здания, сооружения, объекта незавершенного строительства (кадастровый, инвентарный или условный номер)	Инвентарный номер 35826, Условный номер 53:23:8123200:0267:35826\A

1	2	3
3	Кадастровый номер земельного участка (земельных участков), в границах которого (которых) расположено здание, сооружение, объект незавершенного строительства	53:23:8123202:267
4	Номер кадастрового квартала (кадастровых кварталов), в пределах которого (которых) расположено здание, сооружение, объекта незавершенного строительства	53:23:8123202
5	Адрес здания, сооружения, объекта незавершенного строительства	Российская Федерация, Новгородская область, Великий Новгород г.о., Великий Новгород г, 2 комплекс гаражей по пр Александра Корсунова тер, гараж 173
	Местоположение здания, сооружения, объекта незавершенного строительства	—
	Дополнительные сведения о местоположении	—
6	Иные сведения	—

### 1. Сведения о характерных точках контура

вид объекта недвижимости (здание, сооружение, объект незавершенного строительства)

кадастровый номер (обозначение) 53:23:8123202:712

Зона № 2

Номер контура	Номера характерных точек контура	Существующие			Уточненные			Метод определения координат	Средняя квадратическая погрешность определения координат характерной точки (Mt), м	Формулы, примененные для расчета средней квадратической погрешности определения координат характерной точки (Mt), м
		координаты, м		R, м	координаты, м		R, м			
		X	Y		X	Y				
1	2	3	4	5	6	7	8	9	10	11
—	н3230	—	—	—	580 253,04	2 177 701,31	—	Метод спутниковых геодезических измерений (определений)	0,10	$\sqrt{(0,04^2 + 0,09^2)} = 0,10$
	н3240	—	—	—	580 258,41	2 177 705,04	—			
	н3250	—	—	—	580 256,22	2 177 708,21	—			

1	2	3	4	5	6	7	8	9	10	11
—	н3260	—	—	—	580 250,90	2 177 704,44	—	Метод спутниковых геодезических измерений (определений)	0,10	$\sqrt{(0,04^2 + 0,09^2)} = 0,10$
	н3230	—	—	—	580 253,04	2 177 701,31	—			

**2. Характеристики здания, сооружения, объекта незавершенного строительства с кадастровым номером (обозначением) 53:23:8123202:712**

№ п/п	Наименование характеристики	Значение характеристики
1	2	3
1	Вид объекта недвижимости	Здание
2	Ранее присвоенный государственный учетный номер здания, сооружения, объекта незавершенного строительства (кадастровый, инвентарный или условный номер)	Инвентарный номер 2-11-18
3	Кадастровый номер земельного участка (земельных участков), в границах которого (которых) расположено здание, сооружение, объект незавершенного строительства	53:23:8123202:285
4	Номер кадастрового квартала (кадастровых кварталов), в пределах которого (которых) расположено здание, сооружение, объекта незавершенного строительства	53:23:8123202
5	Адрес здания, сооружения, объекта незавершенного строительства	Российская Федерация, Новгородская область, Великий Новгород г.о., Великий Новгород г, 2 комплекс гаражей по пр Александра Корсунова тер, гараж 48
	Местоположение здания, сооружения, объекта незавершенного строительства	—
	Дополнительные сведения о местоположении	—
6	Иные сведения	—

**1. Сведения о характерных точках контура**

вид объекта недвижимости (здание, сооружение, объект незавершенного строительства)

кадастровый номер (обозначение) 53:23:8123202:713

Зона № 2

Номер контура	Номера характерных точек контура	Существующие			Уточненные			Метод определения координат	Средняя квадратическая погрешность определения координат характерной точки (Mt), м	Формулы, примененные для расчета средней квадратической погрешности определения координат характерной точки (Mt), м
		координаты, м		R, м	координаты, м		R, м			
		X	Y		X	Y				
1	2	3	4	5	6	7	8	9	10	11
—	н2960	—	—	—	580 272,20	2 177 761,86	—	Метод спутниковых геодезических измерений (определений)	0,10	$\sqrt{(0,04^2 + 0,09^2)} = 0,10$
	н2970	—	—	—	580 269,91	2 177 765,21	—			
	н2980	—	—	—	580 264,38	2 177 761,49	—			
	н2990	—	—	—	580 266,73	2 177 758,09	—			
	н2960	—	—	—	580 272,20	2 177 761,86	—			

**2. Характеристики здания, сооружения, объекта незавершенного строительства с кадастровым номером (обозначением) 53:23:8123202:713**

№ п/п	Наименование характеристики	Значение характеристики
1	2	3
1	Вид объекта недвижимости	Здание
2	Ранее присвоенный государственный учетный номер здания, сооружения, объекта незавершенного строительства (кадастровый, инвентарный или условный номер)	—

1	2	3
3	Кадастровый номер земельного участка (земельных участков), в границах которого (которых) расположено здание, сооружение, объект незавершенного строительства	53:23:8123202:352
4	Номер кадастрового квартала (кадастровых кварталов), в пределах которого (которых) расположено здание, сооружение, объекта незавершенного строительства	53:23:8123202
5	Адрес здания, сооружения, объекта незавершенного строительства	Российская Федерация, Новгородская область, Великий Новгород г.о., Великий Новгород г, 2 комплекс гаражей по пр Александра Корсунова тер, гараж 104
	Местоположение здания, сооружения, объекта незавершенного строительства	—
	Дополнительные сведения о местоположении	—
6	Иные сведения	—

### 1. Сведения о характерных точках контура

вид объекта недвижимости (здание, сооружение, объект незавершенного строительства)

кадастровый номер (обозначение) 53:23:8123202:715

Зона № 2

Номер контура	Номера характерных точек контура	Существующие			Уточненные			Метод определения координат	Средняя квадратическая погрешность определения координат характерной точки (Mt), м	Формулы, примененные для расчета средней квадратической погрешности определения координат характерной точки (Mt), м
		координаты, м		R, м	координаты, м		R, м			
		X	Y		X	Y				
1	2	3	4	5	6	7	8	9	10	11
—	н3560	—	—	—	580 174,27	2 177 800,95	—	Метод спутниковых геодезических измерений (определений)	0,10	$\sqrt{(0,04^2 + 0,09^2)} = 0,10$
	н3570	—	—	—	580 172,52	2 177 804,30	—			
	н3580	—	—	—	580 172,14	2 177 804,09	—			

1	2	3	4	5	6	7	8	9	10	11
—	н3590	—	—	—	580 166,61	2 177 801,45	—	Метод спутниковых геодезических измерений (определений)	0,10	$\sqrt{(0,04^2 + 0,09^2)} = 0,10$
	н3600	—	—	—	580 168,21	2 177 798,06	—			
	н3560	—	—	—	580 174,27	2 177 800,95	—			

**2. Характеристики здания, сооружения, объекта незавершенного строительства с кадастровым номером (обозначением) 53:23:8123202:715**

№ п/п	Наименование характеристики	Значение характеристики
1	2	3
1	Вид объекта недвижимости	Здание
2	Ранее присвоенный государственный учетный номер здания, сооружения, объекта незавершенного строительства (кадастровый, инвентарный или условный номер)	Инвентарный номер 2, Условный номер 53:23:8123202:0163:26919
3	Кадастровый номер земельного участка (земельных участков), в границах которого (которых) расположено здание, сооружение, объект незавершенного строительства	53:23:8123202:163
4	Номер кадастрового квартала (кадастровых кварталов), в пределах которого (которых) расположено здание, сооружение, объекта незавершенного строительства	53:23:8123202
5	Адрес здания, сооружения, объекта незавершенного строительства	Российская Федерация, Новгородская область, Великий Новгород г.о., Великий Новгород г, 2 комплекс гаражей по пр Александра Корсунова тер, гараж 227л
	Местоположение здания, сооружения, объекта незавершенного строительства	—
	Дополнительные сведения о местоположении	—
6	Иные сведения	—

**1. Сведения о характерных точках контура**

вид объекта недвижимости (здание, сооружение, объект незавершенного строительства)

кадастровый номер (обозначение) 53:23:8123202:716

Зона № 2

Номер контура	Номера характерных точек контура	Существующие			Уточненные			Метод определения координат	Средняя квадратическая погрешность определения координат характерной точки (Mt), м	Формулы, примененные для расчета средней квадратической погрешности определения координат характерной точки (Mt), м
		координаты, м		R, м	координаты, м		R, м			
		X	Y		X	Y				
1	2	3	4	5	6	7	8	9	10	11
—	н4160	—	—	—	580 306,95	2 177 770,42	—	Метод спутниковых геодезических измерений (определений)	0,10	$\sqrt{(0,04^2 + 0,09^2)} = 0,10$
	н4170	—	—	—	580 303,96	2 177 768,57	—			
	н4180	—	—	—	580 298,32	2 177 765,02	—			
	н4190	—	—	—	580 300,29	2 177 762,06	—			
	н4200	—	—	—	580 305,76	2 177 765,57	—			
	н4210	—	—	—	580 308,81	2 177 767,45	—			
	н4160	—	—	—	580 306,95	2 177 770,42	—			

**2. Характеристики здания, сооружения, объекта незавершенного строительства с кадастровым номером (обозначением) 53:23:8123202:716**

№ п/п	Наименование характеристики	Значение характеристики
1	2	3

1	2	3
1	Вид объекта недвижимости	Здание
2	Ранее присвоенный государственный учетный номер здания, сооружения, объекта незавершенного строительства (кадастровый, инвентарный или условный номер)	—
3	Кадастровый номер земельного участка (земельных участков), в границах которого (которых) расположено здание, сооружение, объект незавершенного строительства	53:23:8123202:394, 53:23:8123202:717
4	Номер кадастрового квартала (кадастровых кварталов), в пределах которого (которых) расположено здание, сооружение, объекта незавершенного строительства	53:23:8123202
5	Адрес здания, сооружения, объекта незавершенного строительства	Российская Федерация, Новгородская область, Великий Новгород г.о., Великий Новгород г, 2 комплекс гаражей по пр Александра Корсунова тер, гараж 130
	Местоположение здания, сооружения, объекта незавершенного строительства	—
	Дополнительные сведения о местоположении	—
6	Иные сведения	—

### 1. Сведения о характерных точках контура

вид объекта недвижимости (здание, сооружение, объект незавершенного строительства)

кадастровый номер (обозначение) 53:23:8123202:718

Зона № 2

Номер контура	Номера характерных точек контура	Существующие			Уточненные			Метод определения координат	Средняя квадратическая погрешность определения координат характерной точки (Mt), м	Формулы, примененные для расчета средней квадратической погрешности определения координат характерной точки (Mt), м
		координаты, м		R, м	координаты, м		R, м			
		X	Y		X	Y				
1	2	3	4	5	6	7	8	9	10	11
—	н9040	—	—	—	580 180,64	2 177 787,82	—	Метод спутниковых геодезических измерений (определений)	0,10	$\sqrt{(0,04^2 + 0,09^2)} = 0,10$
	н9050	—	—	—	580 186,29	2 177 790,32	—			



1	2	3	4	5	6	7	8	9	10	11
—	н9060	—	—	—	580 184,66	2 177 793,87	—	Метод спутниковых геодезических измерений (определений)	0,10	$\sqrt{(0,04^2 + 0,09^2)} = 0,10$
	н9070	—	—	—	580 179,07	2 177 791,28	—			
	н9080	—	—	—	580 179,22	2 177 790,97	—			
	н9040	—	—	—	580 180,64	2 177 787,82	—			

**2. Характеристики здания, сооружения, объекта незавершенного строительства с кадастровым номером (обозначением) 53:23:8123202:718**

№ п/п	Наименование характеристики	Значение характеристики
1	2	3
1	Вид объекта недвижимости	Здание
2	Ранее присвоенный государственный учетный номер здания, сооружения, объекта незавершенного строительства (кадастровый, инвентарный или условный номер)	Инвентарный номер 2
3	Кадастровый номер земельного участка (земельных участков), в границах которого (которых) расположено здание, сооружение, объект незавершенного строительства	53:23:8123202:177
4	Номер кадастрового квартала (кадастровых кварталов), в пределах которого (которых) расположено здание, сооружение, объекта незавершенного строительства	53:23:8123202
5	Адрес здания, сооружения, объекта незавершенного строительства	Российская Федерация, Новгородская область, Великий Новгород г.о., Великий Новгород г, 2 комплекс гаражей по пр Александра Корсунова тер, гараж 196
	Местоположение здания, сооружения, объекта незавершенного строительства	—
	Дополнительные сведения о местоположении	—
6	Иные сведения	—

**1. Сведения о характерных точках контура**

вид объекта недвижимости (здание, сооружение, объект незавершенного строительства) \_\_\_\_\_

кадастровый номер (обозначение) 53:23:8123202:719

Зона № 2

Номер контура	Номера характерных точек контура	Существующие			Уточненные			Метод определения координат	Средняя квадратическая погрешность определения координат характерной точки (Mt), м	Формулы, примененные для расчета средней квадратической погрешности определения координат характерной точки (Mt), м
		координаты, м		R, м	координаты, м		R, м			
		X	Y		X	Y				
1	2	3	4	5	6	7	8	9	10	11
—	н5130	—	—	—	580 270,85	2 177 721,00	—	Метод спутниковых геодезических измерений (определений)	0,10	$\sqrt{(0,04^2 + 0,09^2)} = 0,10$
	н5140	—	—	—	580 272,82	2 177 718,26	—			
	н5150	—	—	—	580 278,01	2 177 721,84	—			
	н5160	—	—	—	580 275,97	2 177 724,63	—			
	н5130	—	—	—	580 270,85	2 177 721,00	—			

**2. Характеристики здания, сооружения, объекта незавершенного строительства с кадастровым номером (обозначением) 53:23:8123202:719**

№ п/п	Наименование характеристики	Значение характеристики
1	2	3
1	Вид объекта недвижимости	Здание
2	Ранее присвоенный государственный учетный номер здания, сооружения, объекта незавершенного строительства (кадастровый, инвентарный или условный номер)	Инвентарный номер 2, Кадастровый номер 53:23:8123202:0331:38608

1	2	3
3	Кадастровый номер земельного участка (земельных участков), в границах которого (которых) расположено здание, сооружение, объект незавершенного строительства	53:23:8123202:331
4	Номер кадастрового квартала (кадастровых кварталов), в пределах которого (которых) расположено здание, сооружение, объекта незавершенного строительства	53:23:8123202
5	Адрес здания, сооружения, объекта незавершенного строительства	Российская Федерация, Новгородская область, Великий Новгород г.о., Великий Новгород г, 2 комплекс гаражей по пр Александра Корсунова тер, гараж 79
	Местоположение здания, сооружения, объекта незавершенного строительства	—
	Дополнительные сведения о местоположении	—
6	Иные сведения	—

### 1. Сведения о характерных точках контура

вид объекта недвижимости (здание, сооружение, объект незавершенного строительства)

кадастровый номер (обозначение) 53:23:8123202:720

Зона № 2

Номер контура	Номера характерных точек контура	Существующие			Уточненные			Метод определения координат	Средняя квадратическая погрешность определения координат характерной точки (Mt), м	Формулы, примененные для расчета средней квадратической погрешности определения координат характерной точки (Mt), м
		координаты, м		R, м	координаты, м		R, м			
		X	Y		X	Y				
1	2	3	4	5	6	7	8	9	10	11
—	н4500	—	—	—	580 255,93	2 177 794,83	—	Метод спутниковых геодезических измерений (определений)	0,10	$\sqrt{(0,04^2 + 0,09^2)} = 0,10$
	н4510	—	—	—	580 255,73	2 177 795,12	—			
	н4520	—	—	—	580 253,60	2 177 798,36	—			

1	2	3	4	5	6	7	8	9	10	11
—	н4530	—	—	—	580 252,84	2 177 797,82	—	Метод спутниковых геодезических измерений (определений)	0,10	$\sqrt{(0,04^2 + 0,09^2)} = 0,10$
	н4540	—	—	—	580 248,28	2 177 794,62	—			
	н4550	—	—	—	580 250,57	2 177 791,09	—			
	н4500	—	—	—	580 255,93	2 177 794,83	—			

**2. Характеристики здания, сооружения, объекта незавершенного строительства с кадастровым номером (обозначением) 53:23:8123202:720**

№ п/п	Наименование характеристики	Значение характеристики
1	2	3
1	Вид объекта недвижимости	Здание
2	Ранее присвоенный государственный учетный номер здания, сооружения, объекта незавершенного строительства (кадастровый, инвентарный или условный номер)	Инвентарный номер 2, Кадастровый номер 53:23:8123202:0360:39037
3	Кадастровый номер земельного участка (земельных участков), в границах которого (которых) расположено здание, сооружение, объект незавершенного строительства	53:23:8123202:728
4	Номер кадастрового квартала (кадастровых кварталов), в пределах которого (которых) расположено здание, сооружение, объекта незавершенного строительства	53:23:8123202
5	Адрес здания, сооружения, объекта незавершенного строительства	Российская Федерация, Новгородская область, Великий Новгород г.о., Великий Новгород г, 2 комплекс гаражей по пр Александра Корсунова тер, гараж 292
	Местоположение здания, сооружения, объекта незавершенного строительства	—
	Дополнительные сведения о местоположении	—
6	Иные сведения	—

**1. Сведения о характерных точках контура**

вид объекта недвижимости (здание, сооружение, объект незавершенного строительства)

кадастровый номер (обозначение) 53:23:8123202:721

Зона № 2

Номер контура	Номера характерных точек контура	Существующие			Уточненные			Метод определения координат	Средняя квадратическая погрешность определения координат характерной точки (Mt), м	Формулы, примененные для расчета средней квадратической погрешности определения координат характерной точки (Mt), м
		координаты, м		R, м	координаты, м		R, м			
		X	Y		X	Y				
1	2	3	4	5	6	7	8	9	10	11
—	н4810	—	—	—	580 171,43	2 177 749,56	—	Метод спутниковых геодезических измерений (определений)	0,10	$\sqrt{(0,04^2 + 0,09^2)} = 0,10$
	н4820	—	—	—	580 177,38	2 177 752,06	—			
	н4830	—	—	—	580 175,94	2 177 755,41	—			
	н4840	—	—	—	580 169,94	2 177 752,93	—			
	н4850	—	—	—	580 171,32	2 177 749,79	—			
	н4810	—	—	—	580 171,43	2 177 749,56	—			

**2. Характеристики здания, сооружения, объекта незавершенного строительства с кадастровым номером (обозначением) 53:23:8123202:721**

№ п/п	Наименование характеристики	Значение характеристики
1	2	3
1	Вид объекта недвижимости	Здание

1	2	3
2	Ранее присвоенный государственный учетный номер здания, сооружения, объекта незавершенного строительства (кадастровый, инвентарный или условный номер)	Условный номер 53-53-01/003/2014-644
3	Кадастровый номер земельного участка (земельных участков), в границах которого (которых) расположено здание, сооружение, объект незавершенного строительства	53:23:8123202:103
4	Номер кадастрового квартала (кадастровых кварталов), в пределах которого (которых) расположено здание, сооружение, объекта незавершенного строительства	53:23:8123202
5	Адрес здания, сооружения, объекта незавершенного строительства	Российская Федерация, Новгородская область, Великий Новгород г.о., Великий Новгород г, 2 комплекс гаражей по пр Александра Корсунова тер, гараж 239
	Местоположение здания, сооружения, объекта незавершенного строительства	—
	Дополнительные сведения о местоположении	—
6	Иные сведения	—

### 1. Сведения о характерных точках контура

вид объекта недвижимости (здание, сооружение, объект незавершенного строительства)

кадастровый номер (обозначение) 53:23:8123202:722

Зона № 2

Номер контура	Номера характерных точек контура	Существующие			Уточненные			Метод определения координат	Средняя квадратическая погрешность определения координат характерной точки (Mt), м	Формулы, примененные для расчета средней квадратической погрешности определения координат характерной точки (Mt), м
		координаты, м		R, м	координаты, м		R, м			
		X	Y		X	Y				
1	2	3	4	5	6	7	8	9	10	11
—	н5430	—	—	—	580 278,95	2 177 811,62	—	Метод спутниковых геодезических измерений (определений)	0,10	$\sqrt{(0,04^2 + 0,09^2)} = 0,10$
	н5440	—	—	—	580 271,01	2 177 806,20	—			

1	2	3	4	5	6	7	8	9	10	11
—	н5450	—	—	—	580 272,98	2 177 803,23	—	Метод спутниковых геодезических измерений (определений)	0,10	$\sqrt{(0,04^2 + 0,09^2)} = 0,10$
	н5460	—	—	—	580 280,96	2 177 808,71	—			
	н5430	—	—	—	580 278,95	2 177 811,62	—			

**2. Характеристики здания, сооружения, объекта незавершенного строительства с кадастровым номером (обозначением) 53:23:8123202:722**

№ п/п	Наименование характеристики	Значение характеристики
1	2	3
1	Вид объекта недвижимости	Здание
2	Ранее присвоенный государственный учетный номер здания, сооружения, объекта незавершенного строительства (кадастровый, инвентарный или условный номер)	Инвентарный номер 2
3	Кадастровый номер земельного участка (земельных участков), в границах которого (которых) расположено здание, сооружение, объект незавершенного строительства	53:23:8123202:408
4	Номер кадастрового квартала (кадастровых кварталов), в пределах которого (которых) расположено здание, сооружение, объекта незавершенного строительства	53:23:8123202
5	Адрес здания, сооружения, объекта незавершенного строительства	Российская Федерация, Новгородская область, Великий Новгород г.о., Великий Новгород г, 2 комплекс гаражей по пр Александра Корсунова тер, гараж 144
	Местоположение здания, сооружения, объекта незавершенного строительства	—
	Дополнительные сведения о местоположении	—
6	Иные сведения	—

**1. Сведения о характерных точках контура**

вид объекта недвижимости (здание, сооружение, объект незавершенного строительства) \_\_\_\_\_

кадастровый номер (обозначение) 53:23:8123202:723

Зона № 2

Номер контура	Номера характерных точек контура	Существующие			Уточненные			Метод определения координат	Средняя квадратическая погрешность определения координат характерной точки (Mt), м	Формулы, примененные для расчета средней квадратической погрешности определения координат характерной точки (Mt), м
		координаты, м		R, м	координаты, м		R, м			
		X	Y		X	Y				
1	2	3	4	5	6	7	8	9	10	11
—	н5730	—	—	—	580 277,05	2 177 814,34	—	Метод спутниковых геодезических измерений (определений)	0,10	$\sqrt{(0,04^2 + 0,09^2)} = 0,10$
	н5740	—	—	—	580 275,69	2 177 813,39	—			
	н5750	—	—	—	580 269,25	2 177 808,86	—			
	н5760	—	—	—	580 271,01	2 177 806,20	—			
	н5770	—	—	—	580 278,95	2 177 811,62	—			
	н5730	—	—	—	580 277,05	2 177 814,34	—			

**2. Характеристики здания, сооружения, объекта незавершенного строительства с кадастровым номером (обозначением) 53:23:8123202:723**

№ п/п	Наименование характеристики	Значение характеристики
1	2	3
1	Вид объекта недвижимости	Здание



1	2	3
2	Ранее присвоенный государственный учетный номер здания, сооружения, объекта незавершенного строительства (кадастровый, инвентарный или условный номер)	—
3	Кадастровый номер земельного участка (земельных участков), в границах которого (которых) расположено здание, сооружение, объект незавершенного строительства	53:23:8123202:409
4	Номер кадастрового квартала (кадастровых кварталов), в пределах которого (которых) расположено здание, сооружение, объекта незавершенного строительства	53:23:8123202
5	Адрес здания, сооружения, объекта незавершенного строительства	Российская Федерация, Новгородская область, Великий Новгород г.о., Великий Новгород г, 2 комплекс гаражей по пр Александра Корсунова тер, гараж 145
	Местоположение здания, сооружения, объекта незавершенного строительства	—
	Дополнительные сведения о местоположении	—
6	Иные сведения	—

### 1. Сведения о характерных точках контура

вид объекта недвижимости (здание, сооружение, объект незавершенного строительства)

кадастровый номер (обозначение) 53:23:8123202:724

Зона № 2

Номер контура	Номера характерных точек контура	Существующие			Уточненные			Метод определения координат	Средняя квадратическая погрешность определения координат характерной точки (Mt), м	Формулы, примененные для расчета средней квадратической погрешности определения координат характерной точки (Mt), м
		координаты, м		R, м	координаты, м		R, м			
		X	Y		X	Y				
1	2	3	4	5	6	7	8	9	10	11
—	н608О	—	—	—	580 323,82	2 177 744,21	—	Метод спутниковых геодезических измерений (определений)	0,10	$\sqrt{(0,04^2 + 0,09^2)} = 0,10$
	н609О	—	—	—	580 315,55	2 177 739,01	—			

1	2	3	4	5	6	7	8	9	10	11
—	н6100	—	—	—	580 317,84	2 177 735,56	—	Метод спутниковых геодезических измерений (определений)	0,10	$\sqrt{(0,04^2 + 0,09^2)} = 0,10$
	н6110	—	—	—	580 325,80	2 177 740,86	—			
	н6080	—	—	—	580 323,82	2 177 744,21	—			

**2. Характеристики здания, сооружения, объекта незавершенного строительства с кадастровым номером (обозначением) 53:23:8123202:724**

№ п/п	Наименование характеристики	Значение характеристики
1	2	3
1	Вид объекта недвижимости	Здание
2	Ранее присвоенный государственный учетный номер здания, сооружения, объекта незавершенного строительства (кадастровый, инвентарный или условный номер)	Инвентарный номер 1040
3	Кадастровый номер земельного участка (земельных участков), в границах которого (которых) расположено здание, сооружение, объект незавершенного строительства	53:23:8123202:385
4	Номер кадастрового квартала (кадастровых кварталов), в пределах которого (которых) расположено здание, сооружение, объекта незавершенного строительства	53:23:8123202
5	Адрес здания, сооружения, объекта незавершенного строительства	Российская Федерация, Новгородская область, Великий Новгород г.о., Великий Новгород г, 2 комплекс гаражей по пр Александра Корсунова тер, гараж 121
	Местоположение здания, сооружения, объекта незавершенного строительства	—
	Дополнительные сведения о местоположении	—
6	Иные сведения	—

**1. Сведения о характерных точках контура**

вид объекта недвижимости (здание, сооружение, объект незавершенного строительства)

кадастровый номер (обозначение) 53:23:8123202:725

Зона № 2

Номер контура	Номера характерных точек контура	Существующие			Уточненные			Метод определения координат	Средняя квадратическая погрешность определения координат характерной точки (Mt), м	Формулы, примененные для расчета средней квадратической погрешности определения координат характерной точки (Mt), м
		координаты, м		R, м	координаты, м		R, м			
		X	Y		X	Y				
1	2	3	4	5	6	7	8	9	10	11
—	н6380	—	—	—	580 280,96	2 177 808,71	—	Метод спутниковых геодезических измерений (определений)	0,10	$\sqrt{(0,04^2 + 0,09^2)} = 0,10$
	н6390	—	—	—	580 272,98	2 177 803,23	—			
	н6400	—	—	—	580 274,94	2 177 800,28	—			
	н6410	—	—	—	580 283,01	2 177 805,74	—			
	н6380	—	—	—	580 280,96	2 177 808,71	—			

**2. Характеристики здания, сооружения, объекта незавершенного строительства с кадастровым номером (обозначением) 53:23:8123202:725**

№ п/п	Наименование характеристики	Значение характеристики
1	2	3
1	Вид объекта недвижимости	Здание
2	Ранее присвоенный государственный учетный номер здания, сооружения, объекта незавершенного строительства (кадастровый, инвентарный или условный номер)	Условный номер 53:23:8123202:407:26869

1	2	3
3	Кадастровый номер земельного участка (земельных участков), в границах которого (которых) расположено здание, сооружение, объект незавершенного строительства	53:23:8123202:407
4	Номер кадастрового квартала (кадастровых кварталов), в пределах которого (которых) расположено здание, сооружение, объекта незавершенного строительства	53:23:8123202
5	Адрес здания, сооружения, объекта незавершенного строительства	Российская Федерация, Новгородская область, Великий Новгород г.о., Великий Новгород г, 2 комплекс гаражей по пр Александра Корсунова тер, гараж 143
	Местоположение здания, сооружения, объекта незавершенного строительства	—
	Дополнительные сведения о местоположении	—
6	Иные сведения	—

### 1. Сведения о характерных точках контура

вид объекта недвижимости (здание, сооружение, объект незавершенного строительства)

кадастровый номер (обозначение) 53:23:8123202:726

Зона № 2

Номер контура	Номера характерных точек контура	Существующие			Уточненные			Метод определения координат	Средняя квадратическая погрешность определения координат характерной точки (Mt), м	Формулы, примененные для расчета средней квадратической погрешности определения координат характерной точки (Mt), м
		координаты, м		R, м	координаты, м		R, м			
		X	Y		X	Y				
1	2	3	4	5	6	7	8	9	10	11
—	н6690	—	—	—	580 299,02	2 177 722,70	—	Метод спутниковых геодезических измерений (определений)	0,10	$\sqrt{(0,04^2 + 0,09^2)} = 0,10$
	н6700	—	—	—	580 297,06	2 177 725,55	—			
	н6710	—	—	—	580 291,71	2 177 721,93	—			

1	2	3	4	5	6	7	8	9	10	11
—	н6720	—	—	—	580 293,77	2 177 718,96	—	Метод спутниковых геодезических измерений (определений)	0,10	$\sqrt{(0,04^2 + 0,09^2)} = 0,10$
	н6730	—	—	—	580 298,38	2 177 722,24	—			
	н6690	—	—	—	580 299,02	2 177 722,70	—			

**2. Характеристики здания, сооружения, объекта незавершенного строительства с кадастровым номером (обозначением) 53:23:8123202:726**

№ п/п	Наименование характеристики	Значение характеристики
1	2	3
1	Вид объекта недвижимости	Здание
2	Ранее присвоенный государственный учетный номер здания, сооружения, объекта незавершенного строительства (кадастровый, инвентарный или условный номер)	Условный номер 53-53-01/149/2014-21
3	Кадастровый номер земельного участка (земельных участков), в границах которого (которых) расположено здание, сооружение, объект незавершенного строительства	53:23:8123202:339
4	Номер кадастрового квартала (кадастровых кварталов), в пределах которого (которых) расположено здание, сооружение, объекта незавершенного строительства	53:23:8123202
5	Адрес здания, сооружения, объекта незавершенного строительства	Российская Федерация, Новгородская область, Великий Новгород г.о., Великий Новгород г, 2 комплекс гаражей по пр Александра Корсунова тер, гараж 91
	Местоположение здания, сооружения, объекта незавершенного строительства	—
	Дополнительные сведения о местоположении	—
6	Иные сведения	—

**1. Сведения о характерных точках контура**

вид объекта недвижимости (здание, сооружение, объект незавершенного строительства)

кадастровый номер (обозначение) 53:23:8123202:727

Зона № 2

Номер контура	Номера характерных точек контура	Существующие			Уточненные			Метод определения координат	Средняя квадратическая погрешность определения координат характерной точки (Mt), м	Формулы, примененные для расчета средней квадратической погрешности определения координат характерной точки (Mt), м
		координаты, м		R, м	координаты, м		R, м			
		X	Y		X	Y				
1	2	3	4	5	6	7	8	9	10	11
—	н9490	—	—	—	580 234,01	2 177 684,59	—	Метод спутниковых геодезических измерений (определений)	0,10	$\sqrt{(0,04^2 + 0,09^2)} = 0,10$
	н9500	—	—	—	580 239,21	2 177 688,06	—			
	н9510	—	—	—	580 237,16	2 177 691,03	—			
	н9520	—	—	—	580 232,06	2 177 687,48	—			
	н9490	—	—	—	580 234,01	2 177 684,59	—			

**2. Характеристики здания, сооружения, объекта незавершенного строительства с кадастровым номером (обозначением) 53:23:8123202:727**

№ п/п	Наименование характеристики	Значение характеристики
1	2	3
1	Вид объекта недвижимости	Здание
2	Ранее присвоенный государственный учетный номер здания, сооружения, объекта незавершенного строительства (кадастровый, инвентарный или условный номер)	Условный номер НОО.23.81.232-02.0205:26792

1	2	3
3	Кадастровый номер земельного участка (земельных участков), в границах которого (которых) расположено здание, сооружение, объект незавершенного строительства	53:23:8123202:205
4	Номер кадастрового квартала (кадастровых кварталов), в пределах которого (которых) расположено здание, сооружение, объекта незавершенного строительства	53:23:8123202
5	Адрес здания, сооружения, объекта незавершенного строительства	Российская Федерация, Новгородская область, Великий Новгород г.о., Великий Новгород г, 2 комплекс гаражей по пр Александра Корсунова тер, гараж 29
	Местоположение здания, сооружения, объекта незавершенного строительства	—
	Дополнительные сведения о местоположении	—
6	Иные сведения	—

### 1. Сведения о характерных точках контура

вид объекта недвижимости (здание, сооружение, объект незавершенного строительства)

кадастровый номер (обозначение) 53:23:8123202:729

Зона № 2

Номер контура	Номера характерных точек контура	Существующие			Уточненные			Метод определения координат	Средняя квадратическая погрешность определения координат характерной точки (Mt), м	Формулы, примененные для расчета средней квадратической погрешности определения координат характерной точки (Mt), м
		координаты, м		R, м	координаты, м		R, м			
		X	Y		X	Y				
1	2	3	4	5	6	7	8	9	10	11
—	н1011О	—	—	—	580 191,42	2 177 808,01	—	Метод спутниковых геодезических измерений (определений)	0,10	$\sqrt{(0,04^2 + 0,09^2)} = 0,10$
	н1012О	—	—	—	580 192,95	2 177 804,65	—			
	н1013О	—	—	—	580 199,14	2 177 807,27	—			

1	2	3	4	5	6	7	8	9	10	11
—	н10140	—	—	—	580 198,46	2 177 808,86	—	Метод спутниковых геодезических измерений (определений)	0,10	$\sqrt{(0,04^2 + 0,09^2)} = 0,10$
	н10150	—	—	—	580 197,62	2 177 810,72	—			
	н10110	—	—	—	580 191,42	2 177 808,01	—			

**2. Характеристики здания, сооружения, объекта незавершенного строительства с кадастровым номером (обозначением) 53:23:8123202:729**

№ п/п	Наименование характеристики	Значение характеристики
1	2	3
1	Вид объекта недвижимости	Здание
2	Ранее присвоенный государственный учетный номер здания, сооружения, объекта незавершенного строительства (кадастровый, инвентарный или условный номер)	Инвентарный номер 2
3	Кадастровый номер земельного участка (земельных участков), в границах которого (которых) расположено здание, сооружение, объект незавершенного строительства	53:23:8123202:248
4	Номер кадастрового квартала (кадастровых кварталов), в пределах которого (которых) расположено здание, сооружение, объекта незавершенного строительства	53:23:8123202
5	Адрес здания, сооружения, объекта незавершенного строительства	Российская Федерация, Новгородская область, Великий Новгород г.о., Великий Новгород г, 2 комплекс гаражей по пр Александра Корсунова тер, гараж 193а
	Местоположение здания, сооружения, объекта незавершенного строительства	—
	Дополнительные сведения о местоположении	—
6	Иные сведения	—



**1. Сведения о характерных точках контура**

вид объекта недвижимости (здание, сооружение, объект незавершенного строительства)

кадастровый номер (обозначение) 53:23:8123202:730

Зона № 2

Номер контура	Номера характерных точек контура	Существующие			Уточненные			Метод определения координат	Средняя квадратическая погрешность определения координат характерной точки (Mt), м	Формулы, примененные для расчета средней квадратической погрешности определения координат характерной точки (Mt), м
		координаты, м		R, м	координаты, м		R, м			
		X	Y		X	Y				
1	2	3	4	5	6	7	8	9	10	11
—	н7020	—	—	—	580 231,15	2 177 791,95	—	Метод спутниковых геодезических измерений (определений)	0,10	$\sqrt{(0,04^2 + 0,09^2)} = 0,10$
	н7030	—	—	—	580 225,79	2 177 789,17	—			
	н7040	—	—	—	580 227,46	2 177 785,74	—			
	н7050	—	—	—	580 233,37	2 177 788,42	—			
	н7020	—	—	—	580 231,15	2 177 791,95	—			

**2. Характеристики здания, сооружения, объекта незавершенного строительства с кадастровым номером (обозначением) 53:23:8123202:730**

№ п/п	Наименование характеристики	Значение характеристики
1	2	3
1	Вид объекта недвижимости	Здание
2	Ранее присвоенный государственный учетный номер здания, сооружения, объекта незавершенного строительства (кадастровый, инвентарный или условный номер)	Инвентарный номер 2, Кадастровый номер НОО.23.81.232-02.0311:26953

1	2	3
3	Кадастровый номер земельного участка (земельных участков), в границах которого (которых) расположено здание, сооружение, объект незавершенного строительства	53:23:8123202:311
4	Номер кадастрового квартала (кадастровых кварталов), в пределах которого (которых) расположено здание, сооружение, объекта незавершенного строительства	53:23:0000000
5	Адрес здания, сооружения, объекта незавершенного строительства	Российская Федерация, Новгородская область, Великий Новгород г.о., Великий Новгород г, 2 комплекс гаражей по пр Александра Корсунова тер, гараж 162
	Местоположение здания, сооружения, объекта незавершенного строительства	—
	Дополнительные сведения о местоположении	—
6	Иные сведения	—

### 1. Сведения о характерных точках контура

вид объекта недвижимости (здание, сооружение, объект незавершенного строительства)

кадастровый номер (обозначение) 53:23:8123202:731

Зона № 2

Номер контура	Номера характерных точек контура	Существующие			Уточненные			Метод определения координат	Средняя квадратическая погрешность определения координат характерной точки (Mt), м	Формулы, примененные для расчета средней квадратической погрешности определения координат характерной точки (Mt), м
		координаты, м		R, м	координаты, м		R, м			
		X	Y		X	Y				
1	2	3	4	5	6	7	8	9	10	11
—	н7300	—	—	—	580 134,51	2 177 772,08	—	Метод спутниковых геодезических измерений (определений)	0,10	$\sqrt{(0,04^2 + 0,09^2)} = 0,10$
	н7310	—	—	—	580 140,70	2 177 774,66	—			
	н7320	—	—	—	580 139,18	2 177 778,17	—			

1	2	3	4	5	6	7	8	9	10	11
—	н733О	—	—	—	580 132,98	2 177 775,58	—	Метод спутниковых геодезических измерений (определений)	0,10	$\sqrt{(0,04^2 + 0,09^2)} = 0,10$
	н734О	—	—	—	580 134,25	2 177 772,66	—			
	н730О	—	—	—	580 134,51	2 177 772,08	—			

**2. Характеристики здания, сооружения, объекта незавершенного строительства с кадастровым номером (обозначением) 53:23:8123202:731**

№ п/п	Наименование характеристики	Значение характеристики
1	2	3
1	Вид объекта недвижимости	Здание
2	Ранее присвоенный государственный учетный номер здания, сооружения, объекта незавершенного строительства (кадастровый, инвентарный или условный номер)	Условный номер 53-53-01/071/2014-153
3	Кадастровый номер земельного участка (земельных участков), в границах которого (которых) расположено здание, сооружение, объект незавершенного строительства	53:23:8123202:39
4	Номер кадастрового квартала (кадастровых кварталов), в пределах которого (которых) расположено здание, сооружение, объекта незавершенного строительства	53:23:8123202
5	Адрес здания, сооружения, объекта незавершенного строительства	Российская Федерация, Новгородская область, Великий Новгород г.о., Великий Новгород г, 2 комплекс гаражей по пр Александра Корсунова тер, гараж 263
	Местоположение здания, сооружения, объекта незавершенного строительства	—
	Дополнительные сведения о местоположении	—
6	Иные сведения	—

**1. Сведения о характерных точках контура**

вид объекта недвижимости (здание, сооружение, объект незавершенного строительства)

кадастровый номер (обозначение) 53:23:8123202:732

Зона № 2

Номер контура	Номера характерных точек контура	Существующие			Уточненные			Метод определения координат	Средняя квадратическая погрешность определения координат характерной точки (Mt), м	Формулы, примененные для расчета средней квадратической погрешности определения координат характерной точки (Mt), м
		координаты, м		R, м	координаты, м		R, м			
		X	Y		X	Y				
1	2	3	4	5	6	7	8	9	10	11
—	н9890	—	—	—	580 133,60	2 177 716,32	—	Метод спутниковых геодезических измерений (определений)	0,10	$\sqrt{(0,04^2 + 0,09^2)} = 0,10$
	н9900	—	—	—	580 134,87	2 177 713,10	—			
	н9910	—	—	—	580 140,58	2 177 715,46	—			
	н9920	—	—	—	580 139,29	2 177 718,61	—			
	н9890	—	—	—	580 133,60	2 177 716,32	—			

**2. Характеристики здания, сооружения, объекта незавершенного строительства с кадастровым номером (обозначением) 53:23:8123202:732**

№ п/п	Наименование характеристики	Значение характеристики
1	2	3
1	Вид объекта недвижимости	Здание
2	Ранее присвоенный государственный учетный номер здания, сооружения, объекта незавершенного строительства (кадастровый, инвентарный или условный номер)	Условный номер 53-53-01/082/2014-5

1	2	3
3	Кадастровый номер земельного участка (земельных участков), в границах которого (которых) расположено здание, сооружение, объект незавершенного строительства	53:23:8123202:1
4	Номер кадастрового квартала (кадастровых кварталов), в пределах которого (которых) расположено здание, сооружение, объекта незавершенного строительства	53:23:8123202
5	Адрес здания, сооружения, объекта незавершенного строительства	Российская Федерация, Новгородская область, Великий Новгород г.о., Великий Новгород г, 2 комплекс гаражей по пр Александра Корсунова тер, гараж 19м
	Местоположение здания, сооружения, объекта незавершенного строительства	—
	Дополнительные сведения о местоположении	—
6	Иные сведения	—

### 1. Сведения о характерных точках контура

вид объекта недвижимости (здание, сооружение, объект незавершенного строительства)

кадастровый номер (обозначение) 53:23:8123202:733

Зона № 2

Номер контура	Номера характерных точек контура	Существующие			Уточненные			Метод определения координат	Средняя квадратическая погрешность определения координат характерной точки (Mt), м	Формулы, примененные для расчета средней квадратической погрешности определения координат характерной точки (Mt), м
		координаты, м		R, м	координаты, м		R, м			
		X	Y		X	Y				
1	2	3	4	5	6	7	8	9	10	11
—	н7650	—	—	—	580 257,82	2 177 791,98	—	Метод спутниковых геодезических измерений (определений)	0,10	$\sqrt{(0,04^2 + 0,09^2)} = 0,10$
	н7660	—	—	—	580 263,07	2 177 795,48	—			
	н7670	—	—	—	580 261,00	2 177 798,68	—			

1	2	3	4	5	6	7	8	9	10	11
—	н7680	—	—	—	580 255,73	2 177 795,12	—	Метод спутниковых геодезических измерений (определений)	0,10	$\sqrt{(0,04^2 + 0,09^2)} = 0,10$
	н7690	—	—	—	580 255,93	2 177 794,83	—			
	н7650	—	—	—	580 257,82	2 177 791,98	—			

**2. Характеристики здания, сооружения, объекта незавершенного строительства с кадастровым номером (обозначением) 53:23:8123202:733**

№ п/п	Наименование характеристики	Значение характеристики
1	2	3
1	Вид объекта недвижимости	Здание
2	Ранее присвоенный государственный учетный номер здания, сооружения, объекта незавершенного строительства (кадастровый, инвентарный или условный номер)	Условный номер 53-53-01/088/2014-222
3	Кадастровый номер земельного участка (земельных участков), в границах которого (которых) расположено здание, сооружение, объект незавершенного строительства	53:23:8123202:364
4	Номер кадастрового квартала (кадастровых кварталов), в пределах которого (которых) расположено здание, сооружение, объекта незавершенного строительства	53:23:8123202
5	Адрес здания, сооружения, объекта незавершенного строительства	Российская Федерация, Новгородская область, Великий Новгород г.о., Великий Новгород г, 2 комплекс гаражей по пр Александра Корсунова тер, гараж 290
	Местоположение здания, сооружения, объекта незавершенного строительства	—
	Дополнительные сведения о местоположении	—
6	Иные сведения	—

**1. Сведения о характерных точках контура**

вид объекта недвижимости (здание, сооружение, объект незавершенного строительства)

кадастровый номер (обозначение) 53:23:8123202:734

Зона № 2

Номер контура	Номера характерных точек контура	Существующие			Уточненные			Метод определения координат	Средняя квадратическая погрешность определения координат характерной точки (Mt), м	Формулы, примененные для расчета средней квадратической погрешности определения координат характерной точки (Mt), м
		координаты, м		R, м	координаты, м		R, м			
		X	Y		X	Y				
1	2	3	4	5	6	7	8	9	10	11
—	н7990	—	—	—	580 246,25	2 177 755,22	—	Метод спутниковых геодезических измерений (определений)	0,10	$\sqrt{(0,04^2 + 0,09^2)} = 0,10$
	н8000	—	—	—	580 240,45	2 177 751,68	—			
	н8010	—	—	—	580 243,91	2 177 746,87	—			
	н8020	—	—	—	580 249,45	2 177 750,77	—			
	н7990	—	—	—	580 246,25	2 177 755,22	—			

**2. Характеристики здания, сооружения, объекта незавершенного строительства с кадастровым номером (обозначением) 53:23:8123202:734**

№ п/п	Наименование характеристики	Значение характеристики
1	2	3
1	Вид объекта недвижимости	Здание
2	Ранее присвоенный государственный учетный номер здания, сооружения, объекта незавершенного строительства (кадастровый, инвентарный или условный номер)	Условный номер 53-53/001-53/223/011/2015-511

1	2	3
3	Кадастровый номер земельного участка (земельных участков), в границах которого (которых) расположено здание, сооружение, объект незавершенного строительства	53:23:8123202:302
4	Номер кадастрового квартала (кадастровых кварталов), в пределах которого (которых) расположено здание, сооружение, объекта незавершенного строительства	53:23:8123202
5	Адрес здания, сооружения, объекта незавершенного строительства	Российская Федерация, Новгородская область, Великий Новгород г.о., Великий Новгород г, 2 комплекс гаражей по пр Александра Корсунова тер, гараж 75
	Местоположение здания, сооружения, объекта незавершенного строительства	—
	Дополнительные сведения о местоположении	—
6	Иные сведения	—

### 1. Сведения о характерных точках контура

вид объекта недвижимости (здание, сооружение, объект незавершенного строительства)

кадастровый номер (обозначение) 53:23:8123202:735

Зона № 2

Номер контура	Номера характерных точек контура	Существующие			Уточненные			Метод определения координат	Средняя квадратическая погрешность определения координат характерной точки (Mt), м	Формулы, примененные для расчета средней квадратической погрешности определения координат характерной точки (Mt), м
		координаты, м		R, м	координаты, м		R, м			
		X	Y		X	Y				
1	2	3	4	5	6	7	8	9	10	11
—	н8300	—	—	—	580 174,33	2 177 742,95	—	Метод спутниковых геодезических измерений (определений)	0,10	$\sqrt{(0,04^2 + 0,09^2)} = 0,10$
	н8310	—	—	—	580 180,23	2 177 745,44	—			
	н8320	—	—	—	580 178,75	2 177 748,97	—			



1	2	3	4	5	6	7	8	9	10	11
—	н8330	—	—	—	580 172,82	2 177 746,40	—	Метод спутниковых геодезических измерений (определений)	0,10	$\sqrt{(0,04^2 + 0,09^2)} = 0,10$
	н8340	—	—	—	580 174,23	2 177 743,19	—			
	н8300	—	—	—	580 174,33	2 177 742,95	—			

**2. Характеристики здания, сооружения, объекта незавершенного строительства с кадастровым номером (обозначением) 53:23:8123202:735**

№ п/п	Наименование характеристики	Значение характеристики
1	2	3
1	Вид объекта недвижимости	Здание
2	Ранее присвоенный государственный учетный номер здания, сооружения, объекта незавершенного строительства (кадастровый, инвентарный или условный номер)	Условный номер 53:23:8123202:0105:26928
3	Кадастровый номер земельного участка (земельных участков), в границах которого (которых) расположено здание, сооружение, объект незавершенного строительства	53:23:8123202:105
4	Номер кадастрового квартала (кадастровых кварталов), в пределах которого (которых) расположено здание, сооружение, объекта незавершенного строительства	53:23:8123202
5	Адрес здания, сооружения, объекта незавершенного строительства	Российская Федерация, Новгородская область, Великий Новгород г.о., Великий Новгород г, 2 комплекс гаражей по пр Александра Корсунова тер, гараж 241
	Местоположение здания, сооружения, объекта незавершенного строительства	—
	Дополнительные сведения о местоположении	—
6	Иные сведения	—

**1. Сведения о характерных точках контура**

вид объекта недвижимости (здание, сооружение, объект незавершенного строительства)

кадастровый номер (обозначение) 53:23:8123202:736

Зона № 2

Номер контура	Номера характерных точек контура	Существующие			Уточненные			Метод определения координат	Средняя квадратическая погрешность определения координат характерной точки (Mt), м	Формулы, примененные для расчета средней квадратической погрешности определения координат характерной точки (Mt), м
		координаты, м		R, м	координаты, м		R, м			
		X	Y		X	Y				
1	2	3	4	5	6	7	8	9	10	11
—	н8640	—	—	—	580 238,30	2 177 777,93	—	Метод спутниковых геодезических измерений (определений)	0,10	$\sqrt{(0,04^2 + 0,09^2)} = 0,10$
	н8650	—	—	—	580 244,05	2 177 780,75	—			
	н8660	—	—	—	580 242,25	2 177 784,43	—			
	н8670	—	—	—	580 236,56	2 177 781,55	—			
	н8640	—	—	—	580 238,30	2 177 777,93	—			

**2. Характеристики здания, сооружения, объекта незавершенного строительства с кадастровым номером (обозначением) 53:23:8123202:736**

№ п/п	Наименование характеристики	Значение характеристики
1	2	3
1	Вид объекта недвижимости	Здание
2	Ранее присвоенный государственный учетный номер здания, сооружения, объекта незавершенного строительства (кадастровый, инвентарный или условный номер)	Условный номер 53:23:8123202:0315:26874

1	2	3
3	Кадастровый номер земельного участка (земельных участков), в границах которого (которых) расположено здание, сооружение, объект незавершенного строительства	53:23:8123202:315
4	Номер кадастрового квартала (кадастровых кварталов), в пределах которого (которых) расположено здание, сооружение, объекта незавершенного строительства	53:23:8123202
5	Адрес здания, сооружения, объекта незавершенного строительства	Российская Федерация, Новгородская область, Великий Новгород г.о., Великий Новгород г, 2 комплекс гаражей по пр Александра Корсунова тер, гараж 148
	Местоположение здания, сооружения, объекта незавершенного строительства	—
	Дополнительные сведения о местоположении	—
6	Иные сведения	—

### 1. Сведения о характерных точках контура

вид объекта недвижимости (здание, сооружение, объект незавершенного строительства)

кадастровый номер (обозначение) 53:23:8123202:737

Зона № 2

Номер контура	Номера характерных точек контура	Существующие			Уточненные			Метод определения координат	Средняя квадратическая погрешность определения координат характерной точки (Mt), м	Формулы, примененные для расчета средней квадратической погрешности определения координат характерной точки (Mt), м
		координаты, м		R, м	координаты, м		R, м			
		X	Y		X	Y				
1	2	3	4	5	6	7	8	9	10	11
—	н10450	—	—	—	580 200,43	2 177 744,05	—	Метод спутниковых геодезических измерений (определений)	0,10	$\sqrt{(0,04^2 + 0,09^2)} = 0,10$
	н10460	—	—	—	580 206,26	2 177 746,67	—			
	н10470	—	—	—	580 204,50	2 177 750,54	—			

1	2	3	4	5	6	7	8	9	10	11
—	н10480	—	—	—	580 198,62	2 177 748,03	—	Метод спутниковых геодезических измерений (определений)	0,10	$\sqrt{(0,04^2 + 0,09^2)} = 0,10$
	н10490	—	—	—	580 200,19	2 177 744,56	—			
	н10450	—	—	—	580 200,43	2 177 744,05	—			

**2. Характеристики здания, сооружения, объекта незавершенного строительства с кадастровым номером (обозначением) 53:23:8123202:737**

№ п/п	Наименование характеристики	Значение характеристики
1	2	3
1	Вид объекта недвижимости	Здание
2	Ранее присвоенный государственный учетный номер здания, сооружения, объекта незавершенного строительства (кадастровый, инвентарный или условный номер)	Инвентарный номер 2, Кадастровый номер 53:23:8123202:0190:30091
3	Кадастровый номер земельного участка (земельных участков), в границах которого (которых) расположено здание, сооружение, объект незавершенного строительства	53:23:8123202:190
4	Номер кадастрового квартала (кадастровых кварталов), в пределах которого (которых) расположено здание, сооружение, объекта незавершенного строительства	53:23:8123202
5	Адрес здания, сооружения, объекта незавершенного строительства	Российская Федерация, Новгородская область, Великий Новгород г.о., Великий Новгород г, 2 комплекс гаражей по пр Александра Корсунова тер, гараж 209
	Местоположение здания, сооружения, объекта незавершенного строительства	—
	Дополнительные сведения о местоположении	—
6	Иные сведения	—

**1. Сведения о характерных точках контура**

вид объекта недвижимости (здание, сооружение, объект незавершенного строительства)

кадастровый номер (обозначение) 53:23:8123202:738

Зона № 2

Номер контура	Номера характерных точек контура	Существующие			Уточненные			Метод определения координат	Средняя квадратическая погрешность определения координат характерной точки (Mt), м	Формулы, примененные для расчета средней квадратической погрешности определения координат характерной точки (Mt), м
		координаты, м		R, м	координаты, м		R, м			
		X	Y		X	Y				
1	2	3	4	5	6	7	8	9	10	11
—	н9170	—	—	—	580 292,41	2 177 786,39	—	Метод спутниковых геодезических измерений (определений)	0,10	$\sqrt{(0,04^2 + 0,09^2)} = 0,10$
	н9180	—	—	—	580 286,67	2 177 782,59	—			
	н9190	—	—	—	580 288,46	2 177 779,89	—			
	н9200	—	—	—	580 294,11	2 177 783,72	—			
	н9170	—	—	—	580 292,41	2 177 786,39	—			

**2. Характеристики здания, сооружения, объекта незавершенного строительства с кадастровым номером (обозначением) 53:23:8123202:738**

№ п/п	Наименование характеристики	Значение характеристики
1	2	3
1	Вид объекта недвижимости	Здание
2	Ранее присвоенный государственный учетный номер здания, сооружения, объекта незавершенного строительства (кадастровый, инвентарный или условный номер)	Условный номер 53:23:8123202:400:26867

1	2	3
3	Кадастровый номер земельного участка (земельных участков), в границах которого (которых) расположено здание, сооружение, объект незавершенного строительства	53:23:8123202:400
4	Номер кадастрового квартала (кадастровых кварталов), в пределах которого (которых) расположено здание, сооружение, объекта незавершенного строительства	53:23:8123202
5	Адрес здания, сооружения, объекта незавершенного строительства	Российская Федерация, Новгородская область, Великий Новгород г.о., Великий Новгород г, 2 комплекс гаражей по пр Александра Корсунова тер, гараж 136
	Местоположение здания, сооружения, объекта незавершенного строительства	—
	Дополнительные сведения о местоположении	—
6	Иные сведения	—

### 1. Сведения о характерных точках контура

вид объекта недвижимости (здание, сооружение, объект незавершенного строительства)

кадастровый номер (обозначение) 53:23:8123202:739

Зона № 2

Номер контура	Номера характерных точек контура	Существующие			Уточненные			Метод определения координат	Средняя квадратическая погрешность определения координат характерной точки (Mt), м	Формулы, примененные для расчета средней квадратической погрешности определения координат характерной точки (Mt), м
		координаты, м		R, м	координаты, м		R, м			
		X	Y		X	Y				
1	2	3	4	5	6	7	8	9	10	11
—	н9210	—	—	—	580 292,92	2 177 731,59	—	Метод спутниковых геодезических измерений (определений)	0,10	$\sqrt{(0,04^2 + 0,09^2)} = 0,10$
	н9220	—	—	—	580 298,23	2 177 735,18	—			
	н9230	—	—	—	580 296,23	2 177 738,19	—			

1	2	3	4	5	6	7	8	9	10	11
—	н9240	—	—	—	580 290,89	2 177 734,56	—	Метод спутниковых геодезических измерений (определений)	0,10	$\sqrt{(0,04^2 + 0,09^2)} = 0,10$
	н9250	—	—	—	580 292,71	2 177 731,90	—			
	н9210	—	—	—	580 292,92	2 177 731,59	—			

**2. Характеристики здания, сооружения, объекта незавершенного строительства с кадастровым номером (обозначением) 53:23:8123202:739**

№ п/п	Наименование характеристики	Значение характеристики
1	2	3
1	Вид объекта недвижимости	Здание
2	Ранее присвоенный государственный учетный номер здания, сооружения, объекта незавершенного строительства (кадастровый, инвентарный или условный номер)	Кадастровый номер НОО 23.81.232-02.0381:26841
3	Кадастровый номер земельного участка (земельных участков), в границах которого (которых) расположено здание, сооружение, объект незавершенного строительства	53:23:8123202:381
4	Номер кадастрового квартала (кадастровых кварталов), в пределах которого (которых) расположено здание, сооружение, объекта незавершенного строительства	53:23:8123202
5	Адрес здания, сооружения, объекта незавершенного строительства	Российская Федерация, Новгородская область, Великий Новгород г.о., Великий Новгород г, 2 комплекс гаражей по пр Александра Корсунова тер, гараж 109
	Местоположение здания, сооружения, объекта незавершенного строительства	—
	Дополнительные сведения о местоположении	—
6	Иные сведения	—

**1. Сведения о характерных точках контура**

вид объекта недвижимости (здание, сооружение, объект незавершенного строительства)

кадастровый номер (обозначение) 53:23:8123202:740

Зона № 2

Номер контура	Номера характерных точек контура	Существующие			Уточненные			Метод определения координат	Средняя квадратическая погрешность определения координат характерной точки (Mt), м	Формулы, примененные для расчета средней квадратической погрешности определения координат характерной точки (Mt), м
		координаты, м		R, м	координаты, м		R, м			
		X	Y		X	Y				
1	2	3	4	5	6	7	8	9	10	11
—	н11300	—	—	—	580 175,92	2 177 797,69	—	Метод спутниковых геодезических измерений (определений)	0,10	$\sqrt{(0,04^2 + 0,09^2)} = 0,10$
	н11310	—	—	—	580 181,67	2 177 800,34	—			
	н11320	—	—	—	580 180,04	2 177 803,85	—			
	н11330	—	—	—	580 174,27	2 177 800,95	—			
	н11300	—	—	—	580 175,92	2 177 797,69	—			

**2. Характеристики здания, сооружения, объекта незавершенного строительства с кадастровым номером (обозначением) 53:23:8123202:740**

№ п/п	Наименование характеристики	Значение характеристики
1	2	3
1	Вид объекта недвижимости	Здание
2	Ранее присвоенный государственный учетный номер здания, сооружения, объекта незавершенного строительства (кадастровый, инвентарный или условный номер)	Инвентарный номер 2



1	2	3
3	Кадастровый номер земельного участка (земельных участков), в границах которого (которых) расположено здание, сооружение, объект незавершенного строительства	53:23:8123202:174
4	Номер кадастрового квартала (кадастровых кварталов), в пределах которого (которых) расположено здание, сооружение, объекта незавершенного строительства	53:23:8123202
5	Адрес здания, сооружения, объекта незавершенного строительства	Российская Федерация, Новгородская область, Великий Новгород г.о., Великий Новгород г, 2 комплекс гаражей по пр Александра Корсунова тер, гараж 194а
	Местоположение здания, сооружения, объекта незавершенного строительства	—
	Дополнительные сведения о местоположении	—
6	Иные сведения	—

### 1. Сведения о характерных точках контура

вид объекта недвижимости (здание, сооружение, объект незавершенного строительства)

кадастровый номер (обозначение) 53:23:8123202:741

Зона № 2

Номер контура	Номера характерных точек контура	Существующие			Уточненные			Метод определения координат	Средняя квадратическая погрешность определения координат характерной точки (Mt), м	Формулы, примененные для расчета средней квадратической погрешности определения координат характерной точки (Mt), м
		координаты, м		R, м	координаты, м		R, м			
		X	Y		X	Y				
1	2	3	4	5	6	7	8	9	10	11
—	н1077О	—	—	—	580 185,40	2 177 777,29	—	Метод спутниковых геодезических измерений (определений)	0,10	$\sqrt{(0,04^2 + 0,09^2)} = 0,10$
	н1078О	—	—	—	580 191,16	2 177 779,78	—			
	н1079О	—	—	—	580 189,64	2 177 783,08	—			

1	2	3	4	5	6	7	8	9	10	11
—	н1080О	—	—	—	580 183,92	2 177 780,57	—	Метод спутниковых геодезических измерений (определений)	0,10	$\sqrt{(0,04^2 + 0,09^2)} = 0,10$
	н1081О	—	—	—	580 185,31	2 177 777,49	—			
	н1077О	—	—	—	580 185,40	2 177 777,29	—			

**2. Характеристики здания, сооружения, объекта незавершенного строительства с кадастровым номером (обозначением) 53:23:8123202:741**

№ п/п	Наименование характеристики	Значение характеристики
1	2	3
1	Вид объекта недвижимости	Здание
2	Ранее присвоенный государственный учетный номер здания, сооружения, объекта незавершенного строительства (кадастровый, инвентарный или условный номер)	—
3	Кадастровый номер земельного участка (земельных участков), в границах которого (которых) расположено здание, сооружение, объект незавершенного строительства	53:23:8123202:180
4	Номер кадастрового квартала (кадастровых кварталов), в пределах которого (которых) расположено здание, сооружение, объекта незавершенного строительства	53:23:8123202
5	Адрес здания, сооружения, объекта незавершенного строительства	Российская Федерация, Новгородская область, Великий Новгород г.о., Великий Новгород г, 2 комплекс гаражей по пр Александра Корсунова тер, гараж 199
	Местоположение здания, сооружения, объекта незавершенного строительства	—
	Дополнительные сведения о местоположении	—
6	Иные сведения	—

**1. Сведения о характерных точках контура**

вид объекта недвижимости (здание, сооружение, объект незавершенного строительства)

кадастровый номер (обозначение) 53:23:8123202:742

Зона № 2

Номер контура	Номера характерных точек контура	Существующие			Уточненные			Метод определения координат	Средняя квадратическая погрешность определения координат характерной точки (Mt), м	Формулы, примененные для расчета средней квадратической погрешности определения координат характерной точки (Mt), м
		координаты, м		R, м	координаты, м		R, м			
		X	Y		X	Y				
1	2	3	4	5	6	7	8	9	10	11
—	н9580	—	—	—	580 165,40	2 177 763,25	—	Метод спутниковых геодезических измерений (определений)	0,10	$\sqrt{(0,04^2 + 0,09^2)} = 0,10$
	н9590	—	—	—	580 171,46	2 177 765,83	—			
	н9600	—	—	—	580 170,02	2 177 769,27	—			
	н9610	—	—	—	580 163,93	2 177 766,58	—			
	н9580	—	—	—	580 165,40	2 177 763,25	—			

**2. Характеристики здания, сооружения, объекта незавершенного строительства с кадастровым номером (обозначением) 53:23:8123202:742**

№ п/п	Наименование характеристики	Значение характеристики
1	2	3
1	Вид объекта недвижимости	Здание
2	Ранее присвоенный государственный учетный номер здания, сооружения, объекта незавершенного строительства (кадастровый, инвентарный или условный номер)	Кадастровый номер НОО 23.81.232-02.0099:38901

1	2	3
3	Кадастровый номер земельного участка (земельных участков), в границах которого (которых) расположено здание, сооружение, объект незавершенного строительства	53:23:8123202:99
4	Номер кадастрового квартала (кадастровых кварталов), в пределах которого (которых) расположено здание, сооружение, объекта незавершенного строительства	53:23:8123202
5	Адрес здания, сооружения, объекта незавершенного строительства	Российская Федерация, Новгородская область, Великий Новгород г.о., Великий Новгород г, 2 комплекс гаражей по пр Александра Корсунова тер, гараж 235
	Местоположение здания, сооружения, объекта незавершенного строительства	—
	Дополнительные сведения о местоположении	—
6	Иные сведения	—

### 1. Сведения о характерных точках контура

вид объекта недвижимости (здание, сооружение, объект незавершенного строительства)

кадастровый номер (обозначение) 53:23:8123202:744

Зона № 2

Номер контура	Номера характерных точек контура	Существующие			Уточненные			Метод определения координат	Средняя квадратическая погрешность определения координат характерной точки (Mt), м	Формулы, примененные для расчета средней квадратической погрешности определения координат характерной точки (Mt), м
		координаты, м		R, м	координаты, м		R, м			
		X	Y		X	Y				
1	2	3	4	5	6	7	8	9	10	11
—	н1021О	—	—	—	580 154,43	2 177 788,17	—	Метод спутниковых геодезических измерений (определений)	0,10	$\sqrt{(0,04^2 + 0,09^2)} = 0,10$
	н1022О	—	—	—	580 160,69	2 177 790,90	—			
	н1023О	—	—	—	580 158,86	2 177 795,08	—			

1	2	3	4	5	6	7	8	9	10	11
—	н10240	—	—	—	580 152,62	2 177 792,26	—	Метод спутниковых геодезических измерений (определений)	0,10	$\sqrt{(0,04^2 + 0,09^2)} = 0,10$
	н10250	—	—	—	580 152,85	2 177 791,75	—			
	н10210	—	—	—	580 154,43	2 177 788,17	—			

**2. Характеристики здания, сооружения, объекта незавершенного строительства с кадастровым номером (обозначением) 53:23:8123202:744**

№ п/п	Наименование характеристики	Значение характеристики
1	2	3
1	Вид объекта недвижимости	Здание
2	Ранее присвоенный государственный учетный номер здания, сооружения, объекта незавершенного строительства (кадастровый, инвентарный или условный номер)	Инвентарный номер 2
3	Кадастровый номер земельного участка (земельных участков), в границах которого (которых) расположено здание, сооружение, объект незавершенного строительства	53:23:8123202:92
4	Номер кадастрового квартала (кадастровых кварталов), в пределах которого (которых) расположено здание, сооружение, объекта незавершенного строительства	53:23:8123202
5	Адрес здания, сооружения, объекта незавершенного строительства	Российская Федерация, Новгородская область, Великий Новгород г.о., Великий Новгород г, 2 комплекс гаражей по пр Александра Корсунова тер, гараж 228
	Местоположение здания, сооружения, объекта незавершенного строительства	—
	Дополнительные сведения о местоположении	—
6	Иные сведения	—

**1. Сведения о характерных точках контура**

вид объекта недвижимости (здание, сооружение, объект незавершенного строительства)

кадастровый номер (обозначение) 53:23:8123202:745

Зона № 2

Номер контура	Номера характерных точек контура	Существующие			Уточненные			Метод определения координат	Средняя квадратическая погрешность определения координат характерной точки (Mt), м	Формулы, примененные для расчета средней квадратической погрешности определения координат характерной точки (Mt), м
		координаты, м		R, м	координаты, м		R, м			
		X	Y		X	Y				
1	2	3	4	5	6	7	8	9	10	11
—	н10550	—	—	—	580 152,12	2 177 797,29	—	Метод спутниковых геодезических измерений (определений)	0,10	$\sqrt{(0,04^2 + 0,09^2)} = 0,10$
	н10560	—	—	—	580 156,92	2 177 799,56	—			
	н10570	—	—	—	580 155,84	2 177 801,91	—			
	н10580	—	—	—	580 150,98	2 177 799,78	—			
	н10550	—	—	—	580 152,12	2 177 797,29	—			

**2. Характеристики здания, сооружения, объекта незавершенного строительства с кадастровым номером (обозначением) 53:23:8123202:745**

№ п/п	Наименование характеристики	Значение характеристики
1	2	3
1	Вид объекта недвижимости	Здание
2	Ранее присвоенный государственный учетный номер здания, сооружения, объекта незавершенного строительства (кадастровый, инвентарный или условный номер)	Кадастровый номер НОО.23.81.232-02.0090:34624

1	2	3
3	Кадастровый номер земельного участка (земельных участков), в границах которого (которых) расположено здание, сооружение, объект незавершенного строительства	53:23:8123202:90
4	Номер кадастрового квартала (кадастровых кварталов), в пределах которого (которых) расположено здание, сооружение, объекта незавершенного строительства	53:23:8123202
5	Адрес здания, сооружения, объекта незавершенного строительства	Российская Федерация, Новгородская область, Великий Новгород г.о., Великий Новгород г, 2 комплекс гаражей по пр Александра Корсунова тер, гараж 2286
	Местоположение здания, сооружения, объекта незавершенного строительства	—
	Дополнительные сведения о местоположении	—
6	Иные сведения	—

### 1. Сведения о характерных точках контура

вид объекта недвижимости (здание, сооружение, объект незавершенного строительства)

кадастровый номер (обозначение) 53:23:8123202:746

Зона № 2

Номер контура	Номера характерных точек контура	Существующие			Уточненные			Метод определения координат	Средняя квадратическая погрешность определения координат характерной точки (Mt), м	Формулы, примененные для расчета средней квадратической погрешности определения координат характерной точки (Mt), м
		координаты, м		R, м	координаты, м		R, м			
		X	Y		X	Y				
1	2	3	4	5	6	7	8	9	10	11
—	н11390	—	—	—	580 140,26	2 177 758,84	—	Метод спутниковых геодезических измерений (определений)	0,10	$\sqrt{(0,04^2 + 0,09^2)} = 0,10$
	н11400	—	—	—	580 146,46	2 177 761,61	—			
	н11410	—	—	—	580 145,03	2 177 764,86	—			

1	2	3	4	5	6	7	8	9	10	11
—	н1142О	—	—	—	580 138,82	2 177 762,15	—	Метод спутниковых геодезических измерений (определений)	0,10	$\sqrt{(0,04^2 + 0,09^2)} = 0,10$
	н1143О	—	—	—	580 140,07	2 177 759,27	—			
	н1139О	—	—	—	580 140,26	2 177 758,84	—			

**2. Характеристики здания, сооружения, объекта незавершенного строительства с кадастровым номером (обозначением) 53:23:8123202:746**

№ п/п	Наименование характеристики	Значение характеристики
1	2	3
1	Вид объекта недвижимости	Здание
2	Ранее присвоенный государственный учетный номер здания, сооружения, объекта незавершенного строительства (кадастровый, инвентарный или условный номер)	Условный номер НОО.23.81.232-02.0043:35160
3	Кадастровый номер земельного участка (земельных участков), в границах которого (которых) расположено здание, сооружение, объект незавершенного строительства	53:23:8123202:43
4	Номер кадастрового квартала (кадастровых кварталов), в пределах которого (которых) расположено здание, сооружение, объекта незавершенного строительства	53:23:8123202
5	Адрес здания, сооружения, объекта незавершенного строительства	Российская Федерация, Новгородская область, Великий Новгород г.о., Великий Новгород г, 2 комплекс гаражей по пр Александра Корсунова тер, гараж 267
	Местоположение здания, сооружения, объекта незавершенного строительства	—
	Дополнительные сведения о местоположении	—
6	Иные сведения	—



**1. Сведения о характерных точках контура**

вид объекта недвижимости (здание, сооружение, объект незавершенного строительства) \_\_\_\_\_

кадастровый номер (обозначение) 53:23:8123202:747

Зона № 2

Номер контура	Номера характерных точек контура	Существующие			Уточненные			Метод определения координат	Средняя квадратическая погрешность определения координат характерной точки (Mt), м	Формулы, примененные для расчета средней квадратической погрешности определения координат характерной точки (Mt), м
		координаты, м		R, м	координаты, м		R, м			
		X	Y		X	Y				
1	2	3	4	5	6	7	8	9	10	11
—	н10860	—	—	—	580 171,32	2 177 749,79	—	Метод спутниковых геодезических измерений (определений)	0,10	$\sqrt{(0,04^2 + 0,09^2)} = 0,10$
	н10870	—	—	—	580 169,94	2 177 752,93	—			
	н10880	—	—	—	580 169,65	2 177 753,60	—			
	н10890	—	—	—	580 163,80	2 177 751,05	—			
	н10900	—	—	—	580 165,41	2 177 747,34	—			
	н10860	—	—	—	580 171,32	2 177 749,79	—			

**2. Характеристики здания, сооружения, объекта незавершенного строительства с кадастровым номером (обозначением) 53:23:8123202:747**

№ п/п	Наименование характеристики	Значение характеристики
1	2	3
1	Вид объекта недвижимости	Здание

1	2	3
2	Ранее присвоенный государственный учетный номер здания, сооружения, объекта незавершенного строительства (кадастровый, инвентарный или условный номер)	Условный номер НОО.23.81.232-02.0070:33545
3	Кадастровый номер земельного участка (земельных участков), в границах которого (которых) расположено здание, сооружение, объект незавершенного строительства	53:23:8123202:70
4	Номер кадастрового квартала (кадастровых кварталов), в пределах которого (которых) расположено здание, сооружение, объекта незавершенного строительства	53:23:8123202
5	Адрес здания, сооружения, объекта незавершенного строительства	Российская Федерация, Новгородская область, Великий Новгород г.о., Великий Новгород г, 2 комплекс гаражей по пр Александра Корсунова тер, гараж 250
	Местоположение здания, сооружения, объекта незавершенного строительства	—
	Дополнительные сведения о местоположении	—
6	Иные сведения	—

### 1. Сведения о характерных точках контура

вид объекта недвижимости (здание, сооружение, объект незавершенного строительства)

кадастровый номер (обозначение) 53:23:8123202:748

Зона № 2

Номер контура	Номера характерных точек контура	Существующие			Уточненные			Метод определения координат	Средняя квадратическая погрешность определения координат характерной точки (Mt), м	Формулы, примененные для расчета средней квадратической погрешности определения координат характерной точки (Mt), м
		координаты, м		R, м	координаты, м		R, м			
		X	Y		X	Y				
1	2	3	4	5	6	7	8	9	10	11
—	н11130	—	—	—	580 156,01	2 177 784,59	—	Метод спутниковых геодезических измерений (определений)	0,10	$\sqrt{(0,04^2 + 0,09^2)} = 0,10$
	н11140	—	—	—	580 154,43	2 177 788,17	—			

1	2	3	4	5	6	7	8	9	10	11
—	н11150	—	—	—	580 148,79	2 177 785,64	—	Метод спутниковых геодезических измерений (определений)	0,10	$\sqrt{(0,04^2 + 0,09^2)} = 0,10$
	н11160	—	—	—	580 150,33	2 177 782,10	—			
	н11130	—	—	—	580 156,01	2 177 784,59	—			

**2. Характеристики здания, сооружения, объекта незавершенного строительства с кадастровым номером (обозначением) 53:23:8123202:748**

№ п/п	Наименование характеристики	Значение характеристики
1	2	3
1	Вид объекта недвижимости	Здание
2	Ранее присвоенный государственный учетный номер здания, сооружения, объекта незавершенного строительства (кадастровый, инвентарный или условный номер)	Инвентарный номер 2, Кадастровый номер НОО 23.81.232 - 02.080:26938
3	Кадастровый номер земельного участка (земельных участков), в границах которого (которых) расположено здание, сооружение, объект незавершенного строительства	53:23:8123202:80
4	Номер кадастрового квартала (кадастровых кварталов), в пределах которого (которых) расположено здание, сооружение, объекта незавершенного строительства	53:23:8123202
5	Адрес здания, сооружения, объекта незавершенного строительства	Российская Федерация, Новгородская область, Великий Новгород г.о., Великий Новгород г, 2 комплекс гаражей по пр Александра Корсунова тер, гараж 260
	Местоположение здания, сооружения, объекта незавершенного строительства	—
	Дополнительные сведения о местоположении	—
6	Иные сведения	—

**1. Сведения о характерных точках контура**

вид объекта недвижимости (здание, сооружение, объект незавершенного строительства)

кадастровый номер (обозначение) 53:23:8123202:749

Зона № 2

Номер контура	Номера характерных точек контура	Существующие			Уточненные			Метод определения координат	Средняя квадратическая погрешность определения координат характерной точки (Mt), м	Формулы, примененные для расчета средней квадратической погрешности определения координат характерной точки (Mt), м
		координаты, м		R, м	координаты, м		R, м			
		X	Y		X	Y				
1	2	3	4	5	6	7	8	9	10	11
—	н1262О	—	—	—	580 255,41	2 177 698,08	—	Метод спутниковых геодезических измерений (определений)	0,10	$\sqrt{(0,04^2 + 0,09^2)} = 0,10$
	н1263О	—	—	—	580 260,70	2 177 701,66	—			
	н1264О	—	—	—	580 258,41	2 177 705,04	—			
	н1265О	—	—	—	580 253,04	2 177 701,31	—			
	н1262О	—	—	—	580 255,41	2 177 698,08	—			

**2. Характеристики здания, сооружения, объекта незавершенного строительства с кадастровым номером (обозначением) 53:23:8123202:749**

№ п/п	Наименование характеристики	Значение характеристики
1	2	3
1	Вид объекта недвижимости	Здание
2	Ранее присвоенный государственный учетный номер здания, сооружения, объекта незавершенного строительства (кадастровый, инвентарный или условный номер)	Кадастровый номер НОО.23.81.232.-02.0286:38637, Условный номер 53:23:8123202:0286:38637

1	2	3
3	Кадастровый номер земельного участка (земельных участков), в границах которого (которых) расположено здание, сооружение, объект незавершенного строительства	53:23:8123202:286
4	Номер кадастрового квартала (кадастровых кварталов), в пределах которого (которых) расположено здание, сооружение, объекта незавершенного строительства	53:23:8123202
5	Адрес здания, сооружения, объекта незавершенного строительства	Российская Федерация, Новгородская область, Великий Новгород г.о., Великий Новгород г, 2 комплекс гаражей по пр Александра Корсунова тер, гараж 47
	Местоположение здания, сооружения, объекта незавершенного строительства	—
	Дополнительные сведения о местоположении	—
6	Иные сведения	—

### 1. Сведения о характерных точках контура

вид объекта недвижимости (здание, сооружение, объект незавершенного строительства)

кадастровый номер (обозначение) 53:23:8123202:751

Зона № 2

Номер контура	Номера характерных точек контура	Существующие			Уточненные			Метод определения координат	Средняя квадратическая погрешность определения координат характерной точки (Mt), м	Формулы, примененные для расчета средней квадратической погрешности определения координат характерной точки (Mt), м
		координаты, м		R, м	координаты, м		R, м			
		X	Y		X	Y				
1	2	3	4	5	6	7	8	9	10	11
—	н1171О	—	—	—	580 276,60	2 177 755,44	—	Метод спутниковых геодезических измерений (определений)	0,10	$\sqrt{(0,04^2 + 0,09^2)} = 0,10$
	н1172О	—	—	—	580 282,18	2 177 759,34	—			
	н1173О	—	—	—	580 280,30	2 177 762,16	—			

1	2	3	4	5	6	7	8	9	10	11
—	н11740	—	—	—	580 274,67	2 177 758,26	—	Метод спутниковых геодезических измерений (определений)	0,10	$\sqrt{(0,04^2 + 0,09^2)} = 0,10$
	н11710	—	—	—	580 276,60	2 177 755,44	—			

**2. Характеристики здания, сооружения, объекта незавершенного строительства с кадастровым номером (обозначением) 53:23:8123202:751**

№ п/п	Наименование характеристики	Значение характеристики
1	2	3
1	Вид объекта недвижимости	Здание
2	Ранее присвоенный государственный учетный номер здания, сооружения, объекта незавершенного строительства (кадастровый, инвентарный или условный номер)	Инвентарный номер 2-2-3
3	Кадастровый номер земельного участка (земельных участков), в границах которого (которых) расположено здание, сооружение, объект незавершенного строительства	53:23:8123202:373
4	Номер кадастрового квартала (кадастровых кварталов), в пределах которого (которых) расположено здание, сооружение, объекта незавершенного строительства	53:23:8123202
5	Адрес здания, сооружения, объекта незавершенного строительства	Российская Федерация, Новгородская область, Великий Новгород г.о., Великий Новгород г, 2 комплекс гаражей по пр Александра Корсунова тер, гараж 117
	Местоположение здания, сооружения, объекта незавершенного строительства	—
	Дополнительные сведения о местоположении	—
6	Иные сведения	—

**1. Сведения о характерных точках контура**

вид объекта недвижимости (здание, сооружение, объект незавершенного строительства) \_\_\_\_\_

кадастровый номер (обозначение) 53:23:8123202:753

Зона № 2

Номер контура	Номера характерных точек контура	Существующие			Уточненные			Метод определения координат	Средняя квадратическая погрешность определения координат характерной точки (Mt), м	Формулы, примененные для расчета средней квадратической погрешности определения координат характерной точки (Mt), м
		координаты, м		R, м	координаты, м		R, м			
		X	Y		X	Y				
1	2	3	4	5	6	7	8	9	10	11
—	н12300	—	—	—	580 274,67	2 177 758,26	—	Метод спутниковых геодезических измерений (определений)	0,10	$\sqrt{(0,04^2 + 0,09^2)} = 0,10$
	н12310	—	—	—	580 272,34	2 177 761,66	—			
	н12320	—	—	—	580 272,20	2 177 761,86	—			
	н12330	—	—	—	580 266,73	2 177 758,09	—			
	н12340	—	—	—	580 269,24	2 177 754,46	—			
	н12300	—	—	—	580 274,67	2 177 758,26	—			

**2. Характеристики здания, сооружения, объекта незавершенного строительства с кадастровым номером (обозначением) 53:23:8123202:753**

№ п/п	Наименование характеристики	Значение характеристики
1	2	3
1	Вид объекта недвижимости	Здание

1	2	3
2	Ранее присвоенный государственный учетный номер здания, сооружения, объекта незавершенного строительства (кадастровый, инвентарный или условный номер)	Инвентарный номер 2-2-3, Кадастровый номер 53:23:8123202:0351:29650
3	Кадастровый номер земельного участка (земельных участков), в границах которого (которых) расположено здание, сооружение, объект незавершенного строительства	53:23:8123202:351
4	Номер кадастрового квартала (кадастровых кварталов), в пределах которого (которых) расположено здание, сооружение, объекта незавершенного строительства	53:23:8123202
5	Адрес здания, сооружения, объекта незавершенного строительства	Российская Федерация, Новгородская область, Великий Новгород г.о., Великий Новгород г, 2 комплекс гаражей по пр Александра Корсунова тер, гараж 103
	Местоположение здания, сооружения, объекта незавершенного строительства	—
	Дополнительные сведения о местоположении	—
6	Иные сведения	—

### 1. Сведения о характерных точках контура

вид объекта недвижимости (здание, сооружение, объект незавершенного строительства)

кадастровый номер (обозначение) 53:23:8123202:755

Зона № 2

Номер контура	Номера характерных точек контура	Существующие			Уточненные			Метод определения координат	Средняя квадратическая погрешность определения координат характерной точки (Mt), м	Формулы, примененные для расчета средней квадратической погрешности определения координат характерной точки (Mt), м
		координаты, м		R, м	координаты, м		R, м			
		X	Y		X	Y				
1	2	3	4	5	6	7	8	9	10	11
—	н1201О	—	—	—	580 197,06	2 177 767,01	—	Метод спутниковых геодезических измерений (определений)	0,10	$\sqrt{(0,04^2 + 0,09^2)} = 0,10$
	н1202О	—	—	—	580 195,65	2 177 770,06	—			



1	2	3	4	5	6	7	8	9	10	11
—	н1203О	—	—	—	580 189,78	2 177 767,61	—	Метод спутниковых геодезических измерений (определений)	0,10	$\sqrt{(0,04^2 + 0,09^2)} = 0,10$
	н1204О	—	—	—	580 191,05	2 177 764,81	—			
	н1205О	—	—	—	580 191,18	2 177 764,50	—			
	н1201О	—	—	—	580 197,06	2 177 767,01	—			

**2. Характеристики здания, сооружения, объекта незавершенного строительства с кадастровым номером (обозначением) 53:23:8123202:755**

№ п/п	Наименование характеристики	Значение характеристики
1	2	3
1	Вид объекта недвижимости	Здание
2	Ранее присвоенный государственный учетный номер здания, сооружения, объекта незавершенного строительства (кадастровый, инвентарный или условный номер)	Инвентарный номер 2-2-3
3	Кадастровый номер земельного участка (земельных участков), в границах которого (которых) расположено здание, сооружение, объект незавершенного строительства	53:23:8123202:184
4	Номер кадастрового квартала (кадастровых кварталов), в пределах которого (которых) расположено здание, сооружение, объекта незавершенного строительства	53:23:8123202
5	Адрес здания, сооружения, объекта незавершенного строительства	Российская Федерация, Новгородская область, Великий Новгород г.о., Великий Новгород г, 2 комплекс гаражей по пр Александра Корсунова тер, гараж 203
	Местоположение здания, сооружения, объекта незавершенного строительства	—
	Дополнительные сведения о местоположении	—
6	Иные сведения	—

**1. Сведения о характерных точках контура**

вид объекта недвижимости (здание, сооружение, объект незавершенного строительства) \_\_\_\_\_

кадастровый номер (обозначение) 53:23:8123202:756

Зона № 2

Номер контура	Номера характерных точек контура	Существующие			Уточненные			Метод определения координат	Средняя квадратическая погрешность определения координат характерной точки (Mt), м	Формулы, примененные для расчета средней квадратической погрешности определения координат характерной точки (Mt), м
		координаты, м		R, м	координаты, м		R, м			
		X	Y		X	Y				
1	2	3	4	5	6	7	8	9	10	11
—	н1356О	—	—	—	580 195,65	2 177 770,06	—	Метод спутниковых геодезических измерений (определений)	0,10	$\sqrt{(0,04^2 + 0,09^2)} = 0,10$
	н1357О	—	—	—	580 194,10	2 177 773,42	—			
	н1358О	—	—	—	580 188,32	2 177 770,83	—			
	н1359О	—	—	—	580 189,43	2 177 768,38	—			
	н1360О	—	—	—	580 189,78	2 177 767,61	—			
	н1356О	—	—	—	580 195,65	2 177 770,06	—			

**2. Характеристики здания, сооружения, объекта незавершенного строительства с кадастровым номером (обозначением) 53:23:8123202:756**

№ п/п	Наименование характеристики	Значение характеристики
1	2	3
1	Вид объекта недвижимости	Здание

1	2	3
2	Ранее присвоенный государственный учетный номер здания, сооружения, объекта незавершенного строительства (кадастровый, инвентарный или условный номер)	Условный номер 53:23:8123202:0183:34394
3	Кадастровый номер земельного участка (земельных участков), в границах которого (которых) расположено здание, сооружение, объект незавершенного строительства	53:23:8123202:183
4	Номер кадастрового квартала (кадастровых кварталов), в пределах которого (которых) расположено здание, сооружение, объекта незавершенного строительства	53:23:8123202
5	Адрес здания, сооружения, объекта незавершенного строительства	Российская Федерация, Новгородская область, Великий Новгород г.о., Великий Новгород г, 2 комплекс гаражей по пр Александра Корсунова тер, гараж 202
	Местоположение здания, сооружения, объекта незавершенного строительства	—
	Дополнительные сведения о местоположении	—
6	Иные сведения	—

### 1. Сведения о характерных точках контура

вид объекта недвижимости (здание, сооружение, объект незавершенного строительства)

кадастровый номер (обозначение) 53:23:8123202:758

Зона № 2

Номер контура	Номера характерных точек контура	Существующие			Уточненные			Метод определения координат	Средняя квадратическая погрешность определения координат характерной точки (Mt), м	Формулы, примененные для расчета средней квадратической погрешности определения координат характерной точки (Mt), м
		координаты, м		R, м	координаты, м		R, м			
		X	Y		X	Y				
1	2	3	4	5	6	7	8	9	10	11
—	н12950	—	—	—	580 286,87	2 177 740,44	—	Метод спутниковых геодезических измерений (определений)	0,10	$\sqrt{(0,04^2 + 0,09^2)} = 0,10$
	н12960	—	—	—	580 292,25	2 177 744,18	—			

1	2	3	4	5	6	7	8	9	10	11
—	н12970	—	—	—	580 290,29	2 177 747,13	—	Метод спутниковых геодезических измерений (определений)	0,10	$\sqrt{(0,04^2 + 0,09^2)} = 0,10$
	н12980	—	—	—	580 284,91	2 177 743,31	—			
	н12990	—	—	—	580 286,76	2 177 740,59	—			
	н12950	—	—	—	580 286,87	2 177 740,44	—			

**2. Характеристики здания, сооружения, объекта незавершенного строительства с кадастровым номером (обозначением) 53:23:8123202:758**

№ п/п	Наименование характеристики	Значение характеристики
1	2	3
1	Вид объекта недвижимости	Здание
2	Ранее присвоенный государственный учетный номер здания, сооружения, объекта незавершенного строительства (кадастровый, инвентарный или условный номер)	Условный номер 53/223/002/2016-1515
3	Кадастровый номер земельного участка (земельных участков), в границах которого (которых) расположено здание, сооружение, объект незавершенного строительства	53:23:8123202:378
4	Номер кадастрового квартала (кадастровых кварталов), в пределах которого (которых) расположено здание, сооружение, объекта незавершенного строительства	53:23:8123202
5	Адрес здания, сооружения, объекта незавершенного строительства	Российская Федерация, Новгородская область, Великий Новгород г.о., Великий Новгород г, 2 комплекс гаражей по пр Александра Корсунова тер, гараж 212
	Местоположение здания, сооружения, объекта незавершенного строительства	—
	Дополнительные сведения о местоположении	—
6	Иные сведения	—

**1. Сведения о характерных точках контура**

вид объекта недвижимости (здание, сооружение, объект незавершенного строительства)

кадастровый номер (обозначение) 53:23:8123202:759

Зона № 2

Номер контура	Номера характерных точек контура	Существующие			Уточненные			Метод определения координат	Средняя квадратическая погрешность определения координат характерной точки (Mt), м	Формулы, примененные для расчета средней квадратической погрешности определения координат характерной точки (Mt), м
		координаты, м		R, м	координаты, м		R, м			
		X	Y		X	Y				
1	2	3	4	5	6	7	8	9	10	11
—	н13250	—	—	—	580 204,03	2 177 686,65	—	Метод спутниковых геодезических измерений (определений)	0,10	$\sqrt{(0,04^2 + 0,09^2)} = 0,10$
	н13260	—	—	—	580 204,98	2 177 687,26	—			
	н13270	—	—	—	580 203,76	2 177 689,16	—			
	н13280	—	—	—	580 198,22	2 177 685,64	—			
	н13290	—	—	—	580 199,53	2 177 683,70	—			
	н13250	—	—	—	580 204,03	2 177 686,65	—			

**2. Характеристики здания, сооружения, объекта незавершенного строительства с кадастровым номером (обозначением) 53:23:8123202:759**

№ п/п	Наименование характеристики	Значение характеристики
1	2	3
1	Вид объекта недвижимости	Здание

1	2	3
2	Ранее присвоенный государственный учетный номер здания, сооружения, объекта незавершенного строительства (кадастровый, инвентарный или условный номер)	Кадастровый номер 53:23:8123202:0015:34622, Условный номер 53:23:8123202:0015:34622
3	Кадастровый номер земельного участка (земельных участков), в границах которого (которых) расположено здание, сооружение, объект незавершенного строительства	53:23:8123202:15
4	Номер кадастрового квартала (кадастровых кварталов), в пределах которого (которых) расположено здание, сооружение, объекта незавершенного строительства	53:23:8123202
5	Адрес здания, сооружения, объекта незавершенного строительства	Российская Федерация, Новгородская область, Великий Новгород г.о., Великий Новгород г, 2 комплекс гаражей по пр Александра Корсунова тер, гараж 28к
	Местоположение здания, сооружения, объекта незавершенного строительства	—
	Дополнительные сведения о местоположении	—
6	Иные сведения	—

### 1. Сведения о характерных точках контура

вид объекта недвижимости (здание, сооружение, объект незавершенного строительства)

кадастровый номер (обозначение) 53:23:8123202:760

Зона № 2

Номер контура	Номера характерных точек контура	Существующие			Уточненные			Метод определения координат	Средняя квадратическая погрешность определения координат характерной точки (Mt), м	Формулы, примененные для расчета средней квадратической погрешности определения координат характерной точки (Mt), м
		координаты, м		R, м	координаты, м		R, м			
		X	Y		X	Y				
1	2	3	4	5	6	7	8	9	10	11
—	н14190	—	—	—	580 289,12	2 177 797,03	—	Метод спутниковых геодезических измерений (определений)	0,10	$\sqrt{(0,04^2 + 0,09^2)} = 0,10$
	н14200	—	—	—	580 280,77	2 177 791,48	—			

1	2	3	4	5	6	7	8	9	10	11
—	н1421О	—	—	—	580 282,95	2 177 788,19	—	Метод спутниковых геодезических измерений (определений)	0,10	$\sqrt{(0,04^2 + 0,09^2)} = 0,10$
	н1422О	—	—	—	580 288,74	2 177 792,12	—			
	н1423О	—	—	—	580 291,33	2 177 793,86	—			
	н1419О	—	—	—	580 289,12	2 177 797,03	—			

**2. Характеристики здания, сооружения, объекта незавершенного строительства с кадастровым номером (обозначением) 53:23:8123202:760**

№ п/п	Наименование характеристики	Значение характеристики
1	2	3
1	Вид объекта недвижимости	Здание
2	Ранее присвоенный государственный учетный номер здания, сооружения, объекта незавершенного строительства (кадастровый, инвентарный или условный номер)	Кадастровый номер 53:23:8123202:0403:26954, Условный номер НОО.23.81.232.-02.403:26954
3	Кадастровый номер земельного участка (земельных участков), в границах которого (которых) расположено здание, сооружение, объект незавершенного строительства	53:23:8123202:403
4	Номер кадастрового квартала (кадастровых кварталов), в пределах которого (которых) расположено здание, сооружение, объекта незавершенного строительства	53:23:8123202
5	Адрес здания, сооружения, объекта незавершенного строительства	Российская Федерация, Новгородская область, Великий Новгород г.о., Великий Новгород г, 2 комплекс гаражей по пр Александра Корсунова тер, гараж 139
	Местоположение здания, сооружения, объекта незавершенного строительства	—
	Дополнительные сведения о местоположении	—
6	Иные сведения	—

**1. Сведения о характерных точках контура**

вид объекта недвижимости (здание, сооружение, объект незавершенного строительства) \_\_\_\_\_

кадастровый номер (обозначение) 53:23:8123202:761

Зона № 2

Номер контура	Номера характерных точек контура	Существующие			Уточненные			Метод определения координат	Средняя квадратическая погрешность определения координат характерной точки (Mt), м	Формулы, примененные для расчета средней квадратической погрешности определения координат характерной точки (Mt), м
		координаты, м		R, м	координаты, м		R, м			
		X	Y		X	Y				
1	2	3	4	5	6	7	8	9	10	11
—	н1386О	—	—	—	580 209,68	2 177 720,04	—	Метод спутниковых геодезических измерений (определений)	0,10	$\sqrt{(0,04^2 + 0,09^2)} = 0,10$
	н1387О	—	—	—	580 209,49	2 177 720,31	—			
	н1388О	—	—	—	580 207,53	2 177 723,21	—			
	н1389О	—	—	—	580 212,77	2 177 726,56	—			
	н1390О	—	—	—	580 214,98	2 177 723,35	—			
	н1386О	—	—	—	580 209,68	2 177 720,04	—			

**2. Характеристики здания, сооружения, объекта незавершенного строительства с кадастровым номером (обозначением) 53:23:8123202:761**

№ п/п	Наименование характеристики	Значение характеристики
1	2	3
1	Вид объекта недвижимости	Здание



1	2	3
2	Ранее присвоенный государственный учетный номер здания, сооружения, объекта незавершенного строительства (кадастровый, инвентарный или условный номер)	Условный номер НОО 23.81.232-02.0193:32631
3	Кадастровый номер земельного участка (земельных участков), в границах которого (которых) расположено здание, сооружение, объект незавершенного строительства	53:23:8123202:193
4	Номер кадастрового квартала (кадастровых кварталов), в пределах которого (которых) расположено здание, сооружение, объекта незавершенного строительства	53:23:8123202
5	Адрес здания, сооружения, объекта незавершенного строительства	Российская Федерация, Новгородская область, Великий Новгород г.о., Великий Новгород г, 2 комплекс гаражей по пр Александра Корсунова тер, гараж 17
	Местоположение здания, сооружения, объекта незавершенного строительства	—
	Дополнительные сведения о местоположении	—
6	Иные сведения	—

### 1. Сведения о характерных точках контура

вид объекта недвижимости (здание, сооружение, объект незавершенного строительства)

кадастровый номер (обозначение) 53:23:8123202:762

Зона № 2

Номер контура	Номера характерных точек контура	Существующие			Уточненные			Метод определения координат	Средняя квадратическая погрешность определения координат характерной точки (Mt), м	Формулы, примененные для расчета средней квадратической погрешности определения координат характерной точки (Mt), м
		координаты, м		R, м	координаты, м		R, м			
		X	Y		X	Y				
1	2	3	4	5	6	7	8	9	10	11
—	н1451О	—	—	—	580 182,08	2 177 784,65	—	Метод спутниковых геодезических измерений (определений)	0,10	$\sqrt{(0,04^2 + 0,09^2)} = 0,10$
	н1452О	—	—	—	580 187,78	2 177 787,09	—			

1	2	3	4	5	6	7	8	9	10	11
—	н1453О	—	—	—	580 186,29	2 177 790,32	—	Метод спутниковых геодезических измерений (определений)	0,10	$\sqrt{(0,04^2 + 0,09^2)} = 0,10$
	н1454О	—	—	—	580 180,64	2 177 787,82	—			
	н1451О	—	—	—	580 182,08	2 177 784,65	—			

**2. Характеристики здания, сооружения, объекта незавершенного строительства с кадастровым номером (обозначением) 53:23:8123202:762**

№ п/п	Наименование характеристики	Значение характеристики
1	2	3
1	Вид объекта недвижимости	Здание
2	Ранее присвоенный государственный учетный номер здания, сооружения, объекта незавершенного строительства (кадастровый, инвентарный или условный номер)	Инвентарный номер 2
3	Кадастровый номер земельного участка (земельных участков), в границах которого (которых) расположено здание, сооружение, объект незавершенного строительства	53:23:8123202:178
4	Номер кадастрового квартала (кадастровых кварталов), в пределах которого (которых) расположено здание, сооружение, объекта незавершенного строительства	53:23:8123202
5	Адрес здания, сооружения, объекта незавершенного строительства	Российская Федерация, Новгородская область, Великий Новгород г.о., Великий Новгород г, 2 комплекс гаражей по пр Александра Корсунова тер, гараж 197
	Местоположение здания, сооружения, объекта незавершенного строительства	—
	Дополнительные сведения о местоположении	—
6	Иные сведения	—

**1. Сведения о характерных точках контура**

вид объекта недвижимости (здание, сооружение, объект незавершенного строительства)

кадастровый номер (обозначение) 53:23:8123202:763

Зона № 2

Номер контура	Номера характерных точек контура	Существующие			Уточненные			Метод определения координат	Средняя квадратическая погрешность определения координат характерной точки (Mt), м	Формулы, примененные для расчета средней квадратической погрешности определения координат характерной точки (Mt), м
		координаты, м		R, м	координаты, м		R, м			
		X	Y		X	Y				
1	2	3	4	5	6	7	8	9	10	11
—	н690	—	—	—	580 220,68	2 177 759,13	—	Метод спутниковых геодезических измерений (определений)	0,10	$\sqrt{(0,04^2 + 0,09^2)} = 0,10$
	н700	—	—	—	580 219,08	2 177 762,69	—			
	н710	—	—	—	580 212,50	2 177 759,76	—			
	н720	—	—	—	580 213,99	2 177 756,36	—			
	н690	—	—	—	580 220,68	2 177 759,13	—			

**2. Характеристики здания, сооружения, объекта незавершенного строительства с кадастровым номером (обозначением) 53:23:8123202:763**

№ п/п	Наименование характеристики	Значение характеристики
1	2	3
1	Вид объекта недвижимости	Здание
2	Ранее присвоенный государственный учетный номер здания, сооружения, объекта незавершенного строительства (кадастровый, инвентарный или условный номер)	Иной номер 2-11-48

1	2	3
3	Кадастровый номер земельного участка (земельных участков), в границах которого (которых) расположено здание, сооружение, объект незавершенного строительства	53:23:8123202:234
4	Номер кадастрового квартала (кадастровых кварталов), в пределах которого (которых) расположено здание, сооружение, объекта незавершенного строительства	53:23:8123202
5	Адрес здания, сооружения, объекта незавершенного строительства	Российская Федерация, Новгородская область, Великий Новгород г.о., Великий Новгород г, 2 комплекс гаражей по пр Александра Корсунова тер, гараж 180
	Местоположение здания, сооружения, объекта незавершенного строительства	—
	Дополнительные сведения о местоположении	—
6	Иные сведения	—

### 1. Сведения о характерных точках контура

вид объекта недвижимости (здание, сооружение, объект незавершенного строительства)

кадастровый номер (обозначение) 53:23:8123202:764

Зона №		2									
Номер контура	Номера характерных точек контура	Существующие			Уточненные			Метод определения координат	Средняя квадратическая погрешность определения координат характерной точки (Mt), м	Формулы, примененные для расчета средней квадратической погрешности определения координат характерной точки (Mt), м	
		координаты, м		R, м	координаты, м		R, м				
		X	Y	R, м	X	Y	R, м				
1	2	3	4	5	6	7	8	9	10	11	
—	н770	—	—	—	580 228,68	2 177 795,89	—	Метод спутниковых геодезических измерений (определений)	0,10	$\sqrt{(0,04^2 + 0,09^2)} = 0,10$	
	н780	—	—	—	580 225,29	2 177 801,27	—				
	н790	—	—	—	580 224,49	2 177 802,33	—				

1	2	3	4	5	6	7	8	9	10	11
—	н80О	—	—	—	580 223,99	2 177 802,02	—	Метод спутниковых геодезических измерений (определений)	0,10	$\sqrt{(0,04^2 + 0,09^2)} = 0,10$
	н81О	—	—	—	580 220,54	2 177 799,88	—			
	н82О	—	—	—	580 223,85	2 177 793,12	—			
	н77О	—	—	—	580 228,68	2 177 795,89	—			

**2. Характеристики здания, сооружения, объекта незавершенного строительства с кадастровым номером (обозначением) 53:23:8123202:764**

№ п/п	Наименование характеристики	Значение характеристики
1	2	3
1	Вид объекта недвижимости	Здание
2	Ранее присвоенный государственный учетный номер здания, сооружения, объекта незавершенного строительства (кадастровый, инвентарный или условный номер)	—
3	Кадастровый номер земельного участка (земельных участков), в границах которого (которых) расположено здание, сооружение, объект незавершенного строительства	53:23:8123202:313
4	Номер кадастрового квартала (кадастровых кварталов), в пределах которого (которых) расположено здание, сооружение, объекта незавершенного строительства	53:23:0000000
5	Адрес здания, сооружения, объекта незавершенного строительства	Российская Федерация, Новгородская область, Великий Новгород г.о., Великий Новгород г, 2 комплекс гаражей по пр Александра Корсунова тер, гараж 163а
	Местоположение здания, сооружения, объекта незавершенного строительства	—
	Дополнительные сведения о местоположении	—
6	Иные сведения	—

**1. Сведения о характерных точках контура**

вид объекта недвижимости (здание, сооружение, объект незавершенного строительства)

кадастровый номер (обозначение) 53:23:8123202:767

Зона № 2

Номер контура	Номера характерных точек контура	Существующие			Уточненные			Метод определения координат	Средняя квадратическая погрешность определения координат характерной точки (Mt), м	Формулы, примененные для расчета средней квадратической погрешности определения координат характерной точки (Mt), м
		координаты, м		R, м	координаты, м		R, м			
		X	Y		X	Y				
1	2	3	4	5	6	7	8	9	10	11
—	н730	—	—	—	580 246,26	2 177 761,51	—	Метод спутниковых геодезических измерений (определений)	0,10	$\sqrt{(0,04^2 + 0,09^2)} = 0,10$
	н740	—	—	—	580 244,73	2 177 764,60	—			
	н750	—	—	—	580 239,17	2 177 761,82	—			
	н760	—	—	—	580 240,63	2 177 758,83	—			
	н730	—	—	—	580 246,26	2 177 761,51	—			

**2. Характеристики здания, сооружения, объекта незавершенного строительства с кадастровым номером (обозначением) 53:23:8123202:767**

№ п/п	Наименование характеристики	Значение характеристики
1	2	3
1	Вид объекта недвижимости	Здание
2	Ранее присвоенный государственный учетный номер здания, сооружения, объекта незавершенного строительства (кадастровый, инвентарный или условный номер)	Инвентарный номер 1112

1	2	3
3	Кадастровый номер земельного участка (земельных участков), в границах которого (которых) расположено здание, сооружение, объект незавершенного строительства	53:23:8123202:303
4	Номер кадастрового квартала (кадастровых кварталов), в пределах которого (которых) расположено здание, сооружение, объекта незавершенного строительства	53:23:8123202
5	Адрес здания, сооружения, объекта незавершенного строительства	Российская Федерация, Новгородская область, Великий Новгород г.о., Великий Новгород г, 2 комплекс гаражей по пр Александра Корсунова тер, гараж 154
	Местоположение здания, сооружения, объекта незавершенного строительства	—
	Дополнительные сведения о местоположении	—
6	Иные сведения	—

### 1. Сведения о характерных точках контура

вид объекта недвижимости (здание, сооружение, объект незавершенного строительства)

кадастровый номер (обозначение) 53:23:8123202:768

Зона № 2

Номер контура	Номера характерных точек контура	Существующие			Уточненные			Метод определения координат	Средняя квадратическая погрешность определения координат характерной точки (Mt), м	Формулы, примененные для расчета средней квадратической погрешности определения координат характерной точки (Mt), м
		координаты, м		R, м	координаты, м		R, м			
		X	Y		X	Y				
1	2	3	4	5	6	7	8	9	10	11
—	н1070	—	—	—	580 203,53	2 177 797,45	—	Метод спутниковых геодезических измерений (определений)	0,10	$\sqrt{(0,04^2 + 0,09^2)} = 0,10$
	н1080	—	—	—	580 202,07	2 177 800,72	—			
	н1090	—	—	—	580 195,91	2 177 797,98	—			

1	2	3	4	5	6	7	8	9	10	11
—	н1100	—	—	—	580 197,39	2 177 794,66	—	Метод спутниковых геодезических измерений (определений)	0,10	$\sqrt{(0,04^2 + 0,09^2)} = 0,10$
	н1110	—	—	—	580 203,12	2 177 797,26	—			
	н1070	—	—	—	580 203,53	2 177 797,45	—			

**2. Характеристики здания, сооружения, объекта незавершенного строительства с кадастровым номером (обозначением) 53:23:8123202:768**

№ п/п	Наименование характеристики	Значение характеристики
1	2	3
1	Вид объекта недвижимости	Здание
2	Ранее присвоенный государственный учетный номер здания, сооружения, объекта незавершенного строительства (кадастровый, инвентарный или условный номер)	Условный номер 53:23:8123202:0245:26903
3	Кадастровый номер земельного участка (земельных участков), в границах которого (которых) расположено здание, сооружение, объект незавершенного строительства	53:23:8123202:245
4	Номер кадастрового квартала (кадастровых кварталов), в пределах которого (которых) расположено здание, сооружение, объекта незавершенного строительства	53:23:8123202
5	Адрес здания, сооружения, объекта незавершенного строительства	Российская Федерация, Новгородская область, Великий Новгород г.о., Великий Новгород г, 2 комплекс гаражей по пр Александра Корсунова тер, гараж 191
	Местоположение здания, сооружения, объекта незавершенного строительства	—
	Дополнительные сведения о местоположении	—
6	Иные сведения	—



**1. Сведения о характерных точках контура**

вид объекта недвижимости (здание, сооружение, объект незавершенного строительства)

кадастровый номер (обозначение) 53:23:8123202:769

Зона № 2

Номер контура	Номера характерных точек контура	Существующие			Уточненные			Метод определения координат	Средняя квадратическая погрешность определения координат характерной точки (Mt), м	Формулы, примененные для расчета средней квадратической погрешности определения координат характерной точки (Mt), м
		координаты, м		R, м	координаты, м		R, м			
		X	Y		X	Y				
1	2	3	4	5	6	7	8	9	10	11
—	н1340	—	—	—	580 214,53	2 177 671,16	—	Метод спутниковых геодезических измерений (определений)	0,10	$\sqrt{(0,04^2 + 0,09^2)} = 0,10$
	н1350	—	—	—	580 216,95	2 177 667,35	—			
	н1360	—	—	—	580 222,32	2 177 670,92	—			
	н1370	—	—	—	580 220,02	2 177 674,64	—			
	н1340	—	—	—	580 214,53	2 177 671,16	—			

**2. Характеристики здания, сооружения, объекта незавершенного строительства с кадастровым номером (обозначением) 53:23:8123202:769**

№ п/п	Наименование характеристики	Значение характеристики
1	2	3
1	Вид объекта недвижимости	Здание
2	Ранее присвоенный государственный учетный номер здания, сооружения, объекта незавершенного строительства (кадастровый, инвентарный или условный номер)	—

1	2	3
3	Кадастровый номер земельного участка (земельных участков), в границах которого (которых) расположено здание, сооружение, объект незавершенного строительства	53:23:8123202:125
4	Номер кадастрового квартала (кадастровых кварталов), в пределах которого (которых) расположено здание, сооружение, объекта незавершенного строительства	53:23:8123202
5	Адрес здания, сооружения, объекта незавершенного строительства	Российская Федерация, Новгородская область, Великий Новгород г.о., Великий Новгород г, 2 комплекс гаражей по пр Александра Корсунова тер, гараж 1к
	Местоположение здания, сооружения, объекта незавершенного строительства	—
	Дополнительные сведения о местоположении	—
6	Иные сведения	—

### 1. Сведения о характерных точках контура

вид объекта недвижимости (здание, сооружение, объект незавершенного строительства)

кадастровый номер (обозначение) 53:23:8123202:770

Зона № 2

Номер контура	Номера характерных точек контура	Существующие			Уточненные			Метод определения координат	Средняя квадратическая погрешность определения координат характерной точки (Mt), м	Формулы, примененные для расчета средней квадратической погрешности определения координат характерной точки (Mt), м
		координаты, м		R, м	координаты, м		R, м			
		X	Y		X	Y				
1	2	3	4	5	6	7	8	9	10	11
—	н1620	—	—	—	580 147,29	2 177 742,64	—	Метод спутниковых геодезических измерений (определений)	0,10	$\sqrt{(0,04^2 + 0,09^2)} = 0,10$
	н1630	—	—	—	580 153,55	2 177 745,49	—			
	н1640	—	—	—	580 152,09	2 177 748,83	—			

1	2	3	4	5	6	7	8	9	10	11
—	н1650	—	—	—	580 145,85	2 177 746,01	—	Метод спутниковых геодезических измерений (определений)	0,10	$\sqrt{(0,04^2 + 0,09^2)} = 0,10$
	н1660	—	—	—	580 147,18	2 177 742,90	—			
	н1620	—	—	—	580 147,29	2 177 742,64	—			

**2. Характеристики здания, сооружения, объекта незавершенного строительства с кадастровым номером (обозначением) 53:23:8123202:770**

№ п/п	Наименование характеристики	Значение характеристики
1	2	3
1	Вид объекта недвижимости	Здание
2	Ранее присвоенный государственный учетный номер здания, сооружения, объекта незавершенного строительства (кадастровый, инвентарный или условный номер)	Условный номер НОО.23.81-232-02.0048:38884
3	Кадастровый номер земельного участка (земельных участков), в границах которого (которых) расположено здание, сооружение, объект незавершенного строительства	53:23:8123202:48
4	Номер кадастрового квартала (кадастровых кварталов), в пределах которого (которых) расположено здание, сооружение, объекта незавершенного строительства	53:23:8123202
5	Адрес здания, сооружения, объекта незавершенного строительства	Российская Федерация, Новгородская область, Великий Новгород г.о., Великий Новгород г, 2 комплекс гаражей по пр Александра Корсунова тер, гараж 272
	Местоположение здания, сооружения, объекта незавершенного строительства	—
	Дополнительные сведения о местоположении	—
6	Иные сведения	—

**1. Сведения о характерных точках контура**

вид объекта недвижимости (здание, сооружение, объект незавершенного строительства)

кадастровый номер (обозначение) 53:23:8123202:771

Зона № 2

Номер контура	Номера характерных точек контура	Существующие			Уточненные			Метод определения координат	Средняя квадратическая погрешность определения координат характерной точки (Mt), м	Формулы, примененные для расчета средней квадратической погрешности определения координат характерной точки (Mt), м
		координаты, м		R, м	координаты, м		R, м			
		X	Y		X	Y				
1	2	3	4	5	6	7	8	9	10	11
—	н188О	—	—	—	580 255,73	2 177 795,12	—	Метод спутниковых геодезических измерений (определений)	0,10	$\sqrt{(0,04^2 + 0,09^2)} = 0,10$
	н189О	—	—	—	580 261,00	2 177 798,68	—			
	н190О	—	—	—	580 258,89	2 177 801,93	—			
	н191О	—	—	—	580 253,60	2 177 798,36	—			
	н188О	—	—	—	580 255,73	2 177 795,12	—			

**2. Характеристики здания, сооружения, объекта незавершенного строительства с кадастровым номером (обозначением) 53:23:8123202:771**

№ п/п	Наименование характеристики	Значение характеристики
1	2	3
1	Вид объекта недвижимости	Здание
2	Ранее присвоенный государственный учетный номер здания, сооружения, объекта незавершенного строительства (кадастровый, инвентарный или условный номер)	—

1	2	3
3	Кадастровый номер земельного участка (земельных участков), в границах которого (которых) расположено здание, сооружение, объект незавершенного строительства	53:23:8123202:363
4	Номер кадастрового квартала (кадастровых кварталов), в пределах которого (которых) расположено здание, сооружение, объекта незавершенного строительства	53:23:8123202
5	Адрес здания, сооружения, объекта незавершенного строительства	Российская Федерация, Новгородская область, Великий Новгород г.о., Великий Новгород г, 2 комплекс гаражей по пр Александра Корсунова тер, гараж 291
	Местоположение здания, сооружения, объекта незавершенного строительства	—
	Дополнительные сведения о местоположении	—
6	Иные сведения	—

### 1. Сведения о характерных точках контура

вид объекта недвижимости (здание, сооружение, объект незавершенного строительства)

кадастровый номер (обозначение) 53:23:8123202:772

Зона № 2

Номер контура	Номера характерных точек контура	Существующие			Уточненные			Метод определения координат	Средняя квадратическая погрешность определения координат характерной точки (Mt), м	Формулы, примененные для расчета средней квадратической погрешности определения координат характерной точки (Mt), м
		координаты, м		R, м	координаты, м		R, м			
		X	Y		X	Y				
1	2	3	4	5	6	7	8	9	10	11
—	н2130	—	—	—	580 206,46	2 177 789,77	—	Метод спутниковых геодезических измерений (определений)	0,10	$\sqrt{(0,04^2 + 0,09^2)} = 0,10$
	н2140	—	—	—	580 212,19	2 177 792,21	—			
	н2150	—	—	—	580 210,43	2 177 796,02	—			

1	2	3	4	5	6	7	8	9	10	11
—	н2160	—	—	—	580 204,79	2 177 793,60	—	Метод спутниковых геодезических измерений (определений)	0,10	$\sqrt{(0,04^2 + 0,09^2)} = 0,10$
	н2130	—	—	—	580 206,46	2 177 789,77	—			

**2. Характеристики здания, сооружения, объекта незавершенного строительства с кадастровым номером (обозначением) 53:23:8123202:772**

№ п/п	Наименование характеристики	Значение характеристики
1	2	3
1	Вид объекта недвижимости	Здание
2	Ранее присвоенный государственный учетный номер здания, сооружения, объекта незавершенного строительства (кадастровый, инвентарный или условный номер)	Инвентарный номер 2, Условный номер 53:23:81232302:0260:38983
3	Кадастровый номер земельного участка (земельных участков), в границах которого (которых) расположено здание, сооружение, объект незавершенного строительства	53:23:8123202:260
4	Номер кадастрового квартала (кадастровых кварталов), в пределах которого (которых) расположено здание, сооружение, объекта незавершенного строительства	53:23:8123202
5	Адрес здания, сооружения, объекта незавершенного строительства	Российская Федерация, Новгородская область, Великий Новгород г.о., Великий Новгород г, 2 комплекс гаражей по пр Александра Корсунова тер, гараж 166
	Местоположение здания, сооружения, объекта незавершенного строительства	—
	Дополнительные сведения о местоположении	—
6	Иные сведения	—

**1. Сведения о характерных точках контура**

вид объекта недвижимости (здание, сооружение, объект незавершенного строительства) \_\_\_\_\_

кадастровый номер (обозначение) 53:23:8123202:981

Зона № 2

Номер контура	Номера характерных точек контура	Существующие			Уточненные			Метод определения координат	Средняя квадратическая погрешность определения координат характерной точки (Mt), м	Формулы, примененные для расчета средней квадратической погрешности определения координат характерной точки (Mt), м
		координаты, м		R, м	координаты, м		R, м			
		X	Y		X	Y				
1	2	3	4	5	6	7	8	9	10	11
—	н2720	—	—	—	580 322,21	2 177 747,01	—	Метод спутниковых геодезических измерений (определений)	0,10	$\sqrt{(0,04^2 + 0,09^2)} = 0,10$
	н2730	—	—	—	580 318,92	2 177 745,21	—			
	н2740	—	—	—	580 313,66	2 177 741,90	—			
	н2750	—	—	—	580 315,55	2 177 739,01	—			
	н2760	—	—	—	580 323,82	2 177 744,21	—			
	н2720	—	—	—	580 322,21	2 177 747,01	—			

**2. Характеристики здания, сооружения, объекта незавершенного строительства с кадастровым номером (обозначением) 53:23:8123202:981**

№ п/п	Наименование характеристики	Значение характеристики
1	2	3
1	Вид объекта недвижимости	Здание

1	2	3
2	Ранее присвоенный государственный учетный номер здания, сооружения, объекта незавершенного строительства (кадастровый, инвентарный или условный номер)	—
3	Кадастровый номер земельного участка (земельных участков), в границах которого (которых) расположено здание, сооружение, объект незавершенного строительства	53:23:8123202:386
4	Номер кадастрового квартала (кадастровых кварталов), в пределах которого (которых) расположено здание, сооружение, объекта незавершенного строительства	53:23:8123202
5	Адрес здания, сооружения, объекта незавершенного строительства	—
	Местоположение здания, сооружения, объекта незавершенного строительства	Российская Федерация, Новгородская область, Великий Новгород г.о., Великий Новгород г, 2 комплекс гаражей по пр Александра Корсунова тер
	Дополнительные сведения о местоположении	гараж 122
6	Иные сведения	—

### 1. Сведения о характерных точках контура

вид объекта недвижимости (здание, сооружение, объект незавершенного строительства)

кадастровый номер (обозначение) 53:23:8123202:983

Зона № 2

Номер контура	Номера характерных точек контура	Существующие			Уточненные			Метод определения координат	Средняя квадратическая погрешность определения координат характерной точки (Mt), м	Формулы, примененные для расчета средней квадратической погрешности определения координат характерной точки (Mt), м
		координаты, м		R, м	координаты, м		R, м			
		X	Y		X	Y				
1	2	3	4	5	6	7	8	9	10	11
—	н2400	—	—	—	580 194,00	2 177 704,76	—	Метод спутниковых геодезических измерений (определений)	0,10	$\sqrt{(0,04^2 + 0,09^2)} = 0,10$
	н2410	—	—	—	580 188,35	2 177 701,15	—			



1	2	3	4	5	6	7	8	9	10	11
—	н2420	—	—	—	580 190,50	2 177 697,78	—	Метод спутниковых геодезических измерений (определений)	0,10	$\sqrt{(0,04^2 + 0,09^2)} = 0,10$
	н2430	—	—	—	580 196,12	2 177 701,37	—			
	н2440	—	—	—	580 195,52	2 177 702,33	—			
	н2400	—	—	—	580 194,00	2 177 704,76	—			

**2. Характеристики здания, сооружения, объекта незавершенного строительства с кадастровым номером (обозначением) 53:23:8123202:983**

№ п/п	Наименование характеристики	Значение характеристики
1	2	3
1	Вид объекта недвижимости	Здание
2	Ранее присвоенный государственный учетный номер здания, сооружения, объекта незавершенного строительства (кадастровый, инвентарный или условный номер)	—
3	Кадастровый номер земельного участка (земельных участков), в границах которого (которых) расположено здание, сооружение, объект незавершенного строительства	53:23:8123202:59
4	Номер кадастрового квартала (кадастровых кварталов), в пределах которого (которых) расположено здание, сооружение, объекта незавершенного строительства	53:23:8123202
5	Адрес здания, сооружения, объекта незавершенного строительства	Российская Федерация, Новгородская область, Великий Новгород г.о., Великий Новгород г, 2 комплекс гаражей по пр Александра Корсунова тер, гараж 23к
	Местоположение здания, сооружения, объекта незавершенного строительства	—
	Дополнительные сведения о местоположении	—
6	Иные сведения	—

**1. Сведения о характерных точках контура**

вид объекта недвижимости (здание, сооружение, объект незавершенного строительства)

кадастровый номер (обозначение) 53:23:8123202:984

Зона № 2

Номер контура	Номера характерных точек контура	Существующие			Уточненные			Метод определения координат	Средняя квадратическая погрешность определения координат характерной точки (Mt), м	Формулы, примененные для расчета средней квадратической погрешности определения координат характерной точки (Mt), м
		координаты, м		R, м	координаты, м		R, м			
		X	Y		X	Y				
1	2	3	4	5	6	7	8	9	10	11
—	н3870	—	—	—	580 214,12	2 177 772,92	—	Метод спутниковых геодезических измерений (определений)	0,10	$\sqrt{(0,04^2 + 0,09^2)} = 0,10$
	н3880	—	—	—	580 214,44	2 177 773,06	—			
	н3890	—	—	—	580 219,93	2 177 775,39	—			
	н3900	—	—	—	580 218,47	2 177 778,59	—			
	н3910	—	—	—	580 212,71	2 177 776,11	—			
	н3870	—	—	—	580 214,12	2 177 772,92	—			

**2. Характеристики здания, сооружения, объекта незавершенного строительства с кадастровым номером (обозначением) 53:23:8123202:984**

№ п/п	Наименование характеристики	Значение характеристики
1	2	3
1	Вид объекта недвижимости	Здание

1	2	3
2	Ранее присвоенный государственный учетный номер здания, сооружения, объекта незавершенного строительства (кадастровый, инвентарный или условный номер)	Условный номер Н00.23.81.232-02.0265:31097
3	Кадастровый номер земельного участка (земельных участков), в границах которого (которых) расположено здание, сооружение, объект незавершенного строительства	53:23:8123202:265
4	Номер кадастрового квартала (кадастровых кварталов), в пределах которого (которых) расположено здание, сооружение, объекта незавершенного строительства	53:23:8123202
5	Адрес здания, сооружения, объекта незавершенного строительства	Российская Федерация, Новгородская область, Великий Новгород г.о., Великий Новгород г, 2 комплекс гаражей по пр Александра Корсунова тер, гараж 171
	Местоположение здания, сооружения, объекта незавершенного строительства	—
	Дополнительные сведения о местоположении	—
6	Иные сведения	—

### 1. Сведения о характерных точках контура

вид объекта недвижимости (здание, сооружение, объект незавершенного строительства)

кадастровый номер (обозначение) 53:23:8123202:986

Зона № 2

Номер контура	Номера характерных точек контура	Существующие			Уточненные			Метод определения координат	Средняя квадратическая погрешность определения координат характерной точки (Mt), м	Формулы, примененные для расчета средней квадратической погрешности определения координат характерной точки (Mt), м
		координаты, м		R, м	координаты, м		R, м			
		X	Y		X	Y				
1	2	3	4	5	6	7	8	9	10	11
—	н300О	—	—	—	580 154,43	2 177 788,17	—	Метод спутниковых геодезических измерений (определений)	0,10	$\sqrt{(0,04^2 + 0,09^2)} = 0,10$
	н301О	—	—	—	580 152,85	2 177 791,75	—			

1	2	3	4	5	6	7	8	9	10	11
—	н3020	—	—	—	580 147,25	2 177 789,20	—	Метод спутниковых геодезических измерений (определений)	0,10	$\sqrt{(0,04^2 + 0,09^2)} = 0,10$
	н3030	—	—	—	580 148,79	2 177 785,64	—			
	н3000	—	—	—	580 154,43	2 177 788,17	—			

**2. Характеристики здания, сооружения, объекта незавершенного строительства с кадастровым номером (обозначением) 53:23:8123202:986**

№ п/п	Наименование характеристики	Значение характеристики
1	2	3
1	Вид объекта недвижимости	Здание
2	Ранее присвоенный государственный учетный номер здания, сооружения, объекта незавершенного строительства (кадастровый, инвентарный или условный номер)	Иной номер 2-28-23
3	Кадастровый номер земельного участка (земельных участков), в границах которого (которых) расположено здание, сооружение, объект незавершенного строительства	53:23:8123202:81
4	Номер кадастрового квартала (кадастровых кварталов), в пределах которого (которых) расположено здание, сооружение, объекта незавершенного строительства	53:23:8123202
5	Адрес здания, сооружения, объекта незавершенного строительства	Российская Федерация, Новгородская область, Великий Новгород г.о., Великий Новгород г, 2 комплекс гаражей по пр Александра Корсунова тер, гараж 261
	Местоположение здания, сооружения, объекта незавершенного строительства	—
	Дополнительные сведения о местоположении	—
6	Иные сведения	—

**1. Сведения о характерных точках контура**

вид объекта недвижимости (здание, сооружение, объект незавершенного строительства)

кадастровый номер (обозначение) 53:23:8123202:987

Зона № 2

Номер контура	Номера характерных точек контура	Существующие			Уточненные			Метод определения координат	Средняя квадратическая погрешность определения координат характерной точки (Mt), м	Формулы, примененные для расчета средней квадратической погрешности определения координат характерной точки (Mt), м
		координаты, м		R, м	координаты, м		R, м			
		X	Y		X	Y				
1	2	3	4	5	6	7	8	9	10	11
—	н1104О	—	—	—	580 177,54	2 177 794,35	—	Метод спутниковых геодезических измерений (определений)	0,10	$\sqrt{(0,04^2 + 0,09^2)} = 0,10$
	н1105О	—	—	—	580 183,25	2 177 796,90	—			
	н1106О	—	—	—	580 181,67	2 177 800,34	—			
	н1107О	—	—	—	580 175,92	2 177 797,69	—			
	н1104О	—	—	—	580 177,54	2 177 794,35	—			

**2. Характеристики здания, сооружения, объекта незавершенного строительства с кадастровым номером (обозначением) 53:23:8123202:987**

№ п/п	Наименование характеристики	Значение характеристики
1	2	3
1	Вид объекта недвижимости	Здание
2	Ранее присвоенный государственный учетный номер здания, сооружения, объекта незавершенного строительства (кадастровый, инвентарный или условный номер)	—

1	2	3
3	Кадастровый номер земельного участка (земельных участков), в границах которого (которых) расположено здание, сооружение, объект незавершенного строительства	53:23:8123202:175
4	Номер кадастрового квартала (кадастровых кварталов), в пределах которого (которых) расположено здание, сооружение, объекта незавершенного строительства	53:23:8123202
5	Адрес здания, сооружения, объекта незавершенного строительства	Российская Федерация, Новгородская область, Великий Новгород г.о., Великий Новгород г, 2 комплекс гаражей по пр Александра Корсунова тер, гараж 194
	Местоположение здания, сооружения, объекта незавершенного строительства	—
	Дополнительные сведения о местоположении	—
6	Иные сведения	—

### 1. Сведения о характерных точках контура

вид объекта недвижимости (здание, сооружение, объект незавершенного строительства)

кадастровый номер (обозначение) 53:23:8123202:988

Зона № 2

Номер контура	Номера характерных точек контура	Существующие			Уточненные			Метод определения координат	Средняя квадратическая погрешность определения координат характерной точки (Mt), м	Формулы, примененные для расчета средней квадратической погрешности определения координат характерной точки (Mt), м
		координаты, м		R, м	координаты, м		R, м			
		X	Y		X	Y				
1	2	3	4	5	6	7	8	9	10	11
—	н12530	—	—	—	580 228,35	2 177 737,01	—	Метод спутниковых геодезических измерений (определений)	0,10	$\sqrt{(0,04^2 + 0,09^2)} = 0,10$
	н12540	—	—	—	580 226,27	2 177 740,15	—			
	н12550	—	—	—	580 220,90	2 177 736,75	—			

1	2	3	4	5	6	7	8	9	10	11
—	н12560	—	—	—	580 223,12	2 177 733,58	—	Метод спутниковых геодезических измерений (определений)	0,10	$\sqrt{(0,04^2 + 0,09^2)} = 0,10$
	н12530	—	—	—	580 228,35	2 177 737,01	—			

**2. Характеристики здания, сооружения, объекта незавершенного строительства с кадастровым номером (обозначением) 53:23:8123202:988**

№ п/п	Наименование характеристики	Значение характеристики
1	2	3
1	Вид объекта недвижимости	Здание
2	Ранее присвоенный государственный учетный номер здания, сооружения, объекта незавершенного строительства (кадастровый, инвентарный или условный номер)	Инвентарный номер 2, Условный номер 53:23:8123202:0230:37129
3	Кадастровый номер земельного участка (земельных участков), в границах которого (которых) расположено здание, сооружение, объект незавершенного строительства	53:23:8123202:230
4	Номер кадастрового квартала (кадастровых кварталов), в пределах которого (которых) расположено здание, сооружение, объекта незавершенного строительства	53:23:8123202
5	Адрес здания, сооружения, объекта незавершенного строительства	Российская Федерация, Новгородская область, Великий Новгород г.о., Великий Новгород г, 2 комплекс гаражей по пр Александра Корсунова тер, гараж 45
	Местоположение здания, сооружения, объекта незавершенного строительства	—
	Дополнительные сведения о местоположении	—
6	Иные сведения	—

**1. Сведения о характерных точках контура**

вид объекта недвижимости (здание, сооружение, объект незавершенного строительства)

кадастровый номер (обозначение) 53:23:8123202:989

Зона № 2

Номер контура	Номера характерных точек контура	Существующие			Уточненные			Метод определения координат	Средняя квадратическая погрешность определения координат характерной точки (Mt), м	Формулы, примененные для расчета средней квадратической погрешности определения координат характерной точки (Mt), м
		координаты, м		R, м	координаты, м		R, м			
		X	Y		X	Y				
1	2	3	4	5	6	7	8	9	10	11
—	н361О	—	—	—	580 230,54	2 177 733,86	—	Метод спутниковых геодезических измерений (определений)	0,10	$\sqrt{(0,04^2 + 0,09^2)} = 0,10$
	н362О	—	—	—	580 228,35	2 177 737,01	—			
	н363О	—	—	—	580 223,12	2 177 733,58	—			
	н364О	—	—	—	580 225,28	2 177 730,41	—			
	н361О	—	—	—	580 230,54	2 177 733,86	—			

**2. Характеристики здания, сооружения, объекта незавершенного строительства с кадастровым номером (обозначением) 53:23:8123202:989**

№ п/п	Наименование характеристики	Значение характеристики
1	2	3
1	Вид объекта недвижимости	Здание
2	Ранее присвоенный государственный учетный номер здания, сооружения, объекта незавершенного строительства (кадастровый, инвентарный или условный номер)	Условный номер НОО.23.81.232-02.0229:36338



1	2	3
3	Кадастровый номер земельного участка (земельных участков), в границах которого (которых) расположено здание, сооружение, объект незавершенного строительства	53:23:8123202:229
4	Номер кадастрового квартала (кадастровых кварталов), в пределах которого (которых) расположено здание, сооружение, объекта незавершенного строительства	53:23:8123202
5	Адрес здания, сооружения, объекта незавершенного строительства	Российская Федерация, Новгородская область, Великий Новгород г.о., Великий Новгород г, 2 комплекс гаражей по пр Александра Корсунова тер, гараж 44
	Местоположение здания, сооружения, объекта незавершенного строительства	—
	Дополнительные сведения о местоположении	—
6	Иные сведения	—

### 1. Сведения о характерных точках контура

вид объекта недвижимости (здание, сооружение, объект незавершенного строительства)

кадастровый номер (обозначение) 53:23:8123202:990

Зона № 2

Номер контура	Номера характерных точек контура	Существующие			Уточненные			Метод определения координат	Средняя квадратическая погрешность определения координат характерной точки (Mt), м	Формулы, примененные для расчета средней квадратической погрешности определения координат характерной точки (Mt), м
		координаты, м		R, м	координаты, м		R, м			
		X	Y		X	Y				
1	2	3	4	5	6	7	8	9	10	11
—	н4220	—	—	—	580 244,73	2 177 764,60	—	Метод спутниковых геодезических измерений (определений)	0,10	$\sqrt{(0,04^2 + 0,09^2)} = 0,10$
	н4230	—	—	—	580 244,61	2 177 764,84	—			
	н4240	—	—	—	580 242,97	2 177 768,24	—			

1	2	3	4	5	6	7	8	9	10	11
—	н4250	—	—	—	580 237,40	2 177 765,42	—	Метод спутниковых геодезических измерений (определений)	0,10	$\sqrt{(0,04^2 + 0,09^2)} = 0,10$
	н4260	—	—	—	580 239,17	2 177 761,82	—			
	н4220	—	—	—	580 244,73	2 177 764,60	—			

**2. Характеристики здания, сооружения, объекта незавершенного строительства с кадастровым номером (обозначением) 53:23:8123202:990**

№ п/п	Наименование характеристики	Значение характеристики
1	2	3
1	Вид объекта недвижимости	Здание
2	Ранее присвоенный государственный учетный номер здания, сооружения, объекта незавершенного строительства (кадастровый, инвентарный или условный номер)	Кадастровый номер НОО.23.81.232-02.0304:38973
3	Кадастровый номер земельного участка (земельных участков), в границах которого (которых) расположено здание, сооружение, объект незавершенного строительства	53:23:8123202:304
4	Номер кадастрового квартала (кадастровых кварталов), в пределах которого (которых) расположено здание, сооружение, объекта незавершенного строительства	53:23:8123202
5	Адрес здания, сооружения, объекта незавершенного строительства	Российская Федерация, Новгородская область, Великий Новгород г.о., Великий Новгород г, 2 комплекс гаражей по пр Александра Корсунова тер, гараж 155
	Местоположение здания, сооружения, объекта незавершенного строительства	—
	Дополнительные сведения о местоположении	—
6	Иные сведения	—

**1. Сведения о характерных точках контура**

вид объекта недвижимости (здание, сооружение, объект незавершенного строительства)

кадастровый номер (обозначение) 53:23:8123202:991

Зона № 2

Номер контура	Номера характерных точек контура	Существующие			Уточненные			Метод определения координат	Средняя квадратическая погрешность определения координат характерной точки (Mt), м	Формулы, примененные для расчета средней квадратической погрешности определения координат характерной точки (Mt), м
		координаты, м		R, м	координаты, м		R, м			
		X	Y		X	Y				
1	2	3	4	5	6	7	8	9	10	11
—	н1222О	—	—	—	580 224,18	2 177 699,23	—	Метод спутниковых геодезических измерений (определений)	0,10	$\sqrt{(0,04^2 + 0,09^2)} = 0,10$
	н1223О	—	—	—	580 229,17	2 177 702,68	—			
	н1224О	—	—	—	580 227,27	2 177 705,45	—			
	н1225О	—	—	—	580 222,16	2 177 702,05	—			
	н1222О	—	—	—	580 224,18	2 177 699,23	—			

**2. Характеристики здания, сооружения, объекта незавершенного строительства с кадастровым номером (обозначением) 53:23:8123202:991**

№ п/п	Наименование характеристики	Значение характеристики
1	2	3
1	Вид объекта недвижимости	Здание
2	Ранее присвоенный государственный учетный номер здания, сооружения, объекта незавершенного строительства (кадастровый, инвентарный или условный номер)	—

1	2	3
3	Кадастровый номер земельного участка (земельных участков), в границах которого (которых) расположено здание, сооружение, объект незавершенного строительства	53:23:8123202:200
4	Номер кадастрового квартала (кадастровых кварталов), в пределах которого (которых) расположено здание, сооружение, объекта незавершенного строительства	53:23:8123202
5	Адрес здания, сооружения, объекта незавершенного строительства	Российская Федерация, Новгородская область, Великий Новгород г.о., Великий Новгород г, 2 комплекс гаражей по пр Александра Корсунова тер, гараж 24
	Местоположение здания, сооружения, объекта незавершенного строительства	—
	Дополнительные сведения о местоположении	—
6	Иные сведения	—

### 1. Сведения о характерных точках контура

вид объекта недвижимости (здание, сооружение, объект незавершенного строительства)

кадастровый номер (обозначение) 53:23:8123202:992

Зона № 2

Номер контура	Номера характерных точек контура	Существующие			Уточненные			Метод определения координат	Средняя квадратическая погрешность определения координат характерной точки (Mt), м	Формулы, примененные для расчета средней квадратической погрешности определения координат характерной точки (Mt), м
		координаты, м		R, м	координаты, м		R, м			
		X	Y		X	Y				
1	2	3	4	5	6	7	8	9	10	11
—	н11630	—	—	—	580 209,52	2 177 782,75	—	Метод спутниковых геодезических измерений (определений)	0,10	$\sqrt{(0,04^2 + 0,09^2)} = 0,10$
	н11640	—	—	—	580 208,11	2 177 785,95	—			
	н11650	—	—	—	580 202,32	2 177 783,63	—			

1	2	3	4	5	6	7	8	9	10	11
—	н1166О	—	—	—	580 203,76	2 177 780,41	—	Метод спутниковых геодезических измерений (определений)	0,10	$\sqrt{(0,04^2 + 0,09^2)} = 0,10$
	н1163О	—	—	—	580 209,52	2 177 782,75	—			

**2. Характеристики здания, сооружения, объекта незавершенного строительства с кадастровым номером (обозначением) 53:23:8123202:992**

№ п/п	Наименование характеристики	Значение характеристики
1	2	3
1	Вид объекта недвижимости	Здание
2	Ранее присвоенный государственный учетный номер здания, сооружения, объекта незавершенного строительства (кадастровый, инвентарный или условный номер)	—
3	Кадастровый номер земельного участка (земельных участков), в границах которого (которых) расположено здание, сооружение, объект незавершенного строительства	53:23:8123202:241
4	Номер кадастрового квартала (кадастровых кварталов), в пределах которого (которых) расположено здание, сооружение, объекта незавершенного строительства	53:23:8123202
5	Адрес здания, сооружения, объекта незавершенного строительства	Российская Федерация, Новгородская область, Великий Новгород г.о., Великий Новгород г, 2 комплекс гаражей по пр Александра Корсунова тер, гараж 187
	Местоположение здания, сооружения, объекта незавершенного строительства	—
	Дополнительные сведения о местоположении	—
6	Иные сведения	—

**1. Сведения о характерных точках контура**

вид объекта недвижимости (здание, сооружение, объект незавершенного строительства)

кадастровый номер (обозначение) 53:23:8123202:993

Зона № 2

Номер контура	Номера характерных точек контура	Существующие			Уточненные			Метод определения координат	Средняя квадратическая погрешность определения координат характерной точки (Mt), м	Формулы, примененные для расчета средней квадратической погрешности определения координат характерной точки (Mt), м
		координаты, м		R, м	координаты, м		R, м			
		X	Y		X	Y				
1	2	3	4	5	6	7	8	9	10	11
—	н5170	—	—	—	580 148,67	2 177 739,47	—	Метод спутниковых геодезических измерений (определений)	0,10	$\sqrt{(0,04^2 + 0,09^2)} = 0,10$
	н5180	—	—	—	580 154,92	2 177 742,37	—			
	н5190	—	—	—	580 153,55	2 177 745,49	—			
	н5200	—	—	—	580 147,29	2 177 742,64	—			
	н5170	—	—	—	580 148,67	2 177 739,47	—			

**2. Характеристики здания, сооружения, объекта незавершенного строительства с кадастровым номером (обозначением) 53:23:8123202:993**

№ п/п	Наименование характеристики	Значение характеристики
1	2	3
1	Вид объекта недвижимости	Здание
2	Ранее присвоенный государственный учетный номер здания, сооружения, объекта незавершенного строительства (кадастровый, инвентарный или условный номер)	—

1	2	3
3	Кадастровый номер земельного участка (земельных участков), в границах которого (которых) расположено здание, сооружение, объект незавершенного строительства	53:23:8123202:49
4	Номер кадастрового квартала (кадастровых кварталов), в пределах которого (которых) расположено здание, сооружение, объекта незавершенного строительства	53:23:8123202
5	Адрес здания, сооружения, объекта незавершенного строительства	Российская Федерация, Новгородская область, Великий Новгород г.о., Великий Новгород г, 2 комплекс гаражей по пр Александра Корсунова тер, гараж 273
	Местоположение здания, сооружения, объекта незавершенного строительства	—
	Дополнительные сведения о местоположении	—
6	Иные сведения	—

### 1. Сведения о характерных точках контура

вид объекта недвижимости (здание, сооружение, объект незавершенного строительства)

кадастровый номер (обозначение) 53:23:8123202:994

Зона № 2

Номер контура	Номера характерных точек контура	Существующие			Уточненные			Метод определения координат	Средняя квадратическая погрешность определения координат характерной точки (Mt), м	Формулы, примененные для расчета средней квадратической погрешности определения координат характерной точки (Mt), м
		координаты, м		R, м	координаты, м		R, м			
		X	Y		X	Y				
1	2	3	4	5	6	7	8	9	10	11
—	н4560	—	—	—	580 288,84	2 177 737,56	—	Метод спутниковых геодезических измерений (определений)	0,10	$\sqrt{(0,04^2 + 0,09^2)} = 0,10$
	н4570	—	—	—	580 294,19	2 177 741,25	—			
	н4580	—	—	—	580 292,25	2 177 744,18	—			

1	2	3	4	5	6	7	8	9	10	11
—	н4590	—	—	—	580 286,87	2 177 740,44	—	Метод спутниковых геодезических измерений (определений)	0,10	$\sqrt{(0,04^2 + 0,09^2)} = 0,10$
	н4560	—	—	—	580 288,84	2 177 737,56	—			

**2. Характеристики здания, сооружения, объекта незавершенного строительства с кадастровым номером (обозначением) 53:23:8123202:994**

№ п/п	Наименование характеристики	Значение характеристики
1	2	3
1	Вид объекта недвижимости	Здание
2	Ранее присвоенный государственный учетный номер здания, сооружения, объекта незавершенного строительства (кадастровый, инвентарный или условный номер)	Инвентарный номер 776
3	Кадастровый номер земельного участка (земельных участков), в границах которого (которых) расположено здание, сооружение, объект незавершенного строительства	53:23:8123202:379
4	Номер кадастрового квартала (кадастровых кварталов), в пределах которого (которых) расположено здание, сооружение, объекта незавершенного строительства	53:23:8123202
5	Адрес здания, сооружения, объекта незавершенного строительства	Российская Федерация, Новгородская область, Великий Новгород г.о., Великий Новгород г, 2 комплекс гаражей по пр Александра Корсунова тер, гараж 111
	Местоположение здания, сооружения, объекта незавершенного строительства	—
	Дополнительные сведения о местоположении	—
6	Иные сведения	—



**1. Сведения о характерных точках контура**

вид объекта недвижимости (здание, сооружение, объект незавершенного строительства)

кадастровый номер (обозначение) 53:23:8123202:995

Зона № 2

Номер контура	Номера характерных точек контура	Существующие			Уточненные			Метод определения координат	Средняя квадратическая погрешность определения координат характерной точки (Mt), м	Формулы, примененные для расчета средней квадратической погрешности определения координат характерной точки (Mt), м
		координаты, м		R, м	координаты, м		R, м			
		X	Y		X	Y				
1	2	3	4	5	6	7	8	9	10	11
—	н4860	—	—	—	580 201,23	2 177 732,91	—	Метод спутниковых геодезических измерений (определений)	0,10	$\sqrt{(0,04^2 + 0,09^2)} = 0,10$
	н4870	—	—	—	580 195,64	2 177 729,68	—			
	н4880	—	—	—	580 197,78	2 177 726,46	—			
	н4890	—	—	—	580 203,17	2 177 729,68	—			
	н4860	—	—	—	580 201,23	2 177 732,91	—			

**2. Характеристики здания, сооружения, объекта незавершенного строительства с кадастровым номером (обозначением) 53:23:8123202:995**

№ п/п	Наименование характеристики	Значение характеристики
1	2	3
1	Вид объекта недвижимости	Здание
2	Ранее присвоенный государственный учетный номер здания, сооружения, объекта незавершенного строительства (кадастровый, инвентарный или условный номер)	—

1	2	3
3	Кадастровый номер земельного участка (земельных участков), в границах которого (которых) расположено здание, сооружение, объект незавершенного строительства	53:23:8123202:144
4	Номер кадастрового квартала (кадастровых кварталов), в пределах которого (которых) расположено здание, сооружение, объекта незавершенного строительства	53:23:8123202
5	Адрес здания, сооружения, объекта незавершенного строительства	Российская Федерация, Новгородская область, Великий Новгород г.о., Великий Новгород г, 2 комплекс гаражей по пр Александра Корсунова тер, гараж 15б
	Местоположение здания, сооружения, объекта незавершенного строительства	—
	Дополнительные сведения о местоположении	—
6	Иные сведения	—

### 1. Сведения о характерных точках контура

вид объекта недвижимости (здание, сооружение, объект незавершенного строительства)

кадастровый номер (обозначение) 53:23:8123202:996

Зона №		2								
Номер контура	Номера характерных точек контура	Существующие			Уточненные			Метод определения координат	Средняя квадратическая погрешность определения координат характерной точки (Mt), м	Формулы, примененные для расчета средней квадратической погрешности определения координат характерной точки (Mt), м
		координаты, м		R, м	координаты, м		R, м			
		X	Y		X	Y				
1	2	3	4	5	6	7	8	9	10	11
—	н5470	—	—	—	580 244,66	2 177 713,58	—	Метод спутниковых геодезических измерений (определений)	0,10	$\sqrt{(0,04^2 + 0,09^2)} = 0,10$
	н5480	—	—	—	580 249,88	2 177 717,25	—			
	н5490	—	—	—	580 247,92	2 177 720,08	—			

1	2	3	4	5	6	7	8	9	10	11
—	н5500	—	—	—	580 242,69	2 177 716,45	—	Метод спутниковых геодезических измерений (определений)	0,10	$\sqrt{(0,04^2 + 0,09^2)} = 0,10$
	н5470	—	—	—	580 244,66	2 177 713,58	—			

**2. Характеристики здания, сооружения, объекта незавершенного строительства с кадастровым номером (обозначением) 53:23:8123202:996**

№ п/п	Наименование характеристики	Значение характеристики
1	2	3
1	Вид объекта недвижимости	Здание
2	Ранее присвоенный государственный учетный номер здания, сооружения, объекта незавершенного строительства (кадастровый, инвентарный или условный номер)	Условный номер НОО.23.81.232-02.0281:26802, Инвентарный номер 1111
3	Кадастровый номер земельного участка (земельных участков), в границах которого (которых) расположено здание, сооружение, объект незавершенного строительства	53:23:8123202:281
4	Номер кадастрового квартала (кадастровых кварталов), в пределах которого (которых) расположено здание, сооружение, объекта незавершенного строительства	53:23:8123202
5	Адрес здания, сооружения, объекта незавершенного строительства	Российская Федерация, Новгородская область, Великий Новгород г.о., Великий Новгород г, 2 комплекс гаражей по пр Александра Корсунова тер, гараж 52
	Местоположение здания, сооружения, объекта незавершенного строительства	—
	Дополнительные сведения о местоположении	—
6	Иные сведения	—

**1. Сведения о характерных точках контура**

вид объекта недвижимости (здание, сооружение, объект незавершенного строительства) \_\_\_\_\_

кадастровый номер (обозначение) 53:23:8123202:997

Зона № 2

Номер контура	Номера характерных точек контура	Существующие			Уточненные			Метод определения координат	Средняя квадратическая погрешность определения координат характерной точки (Mt), м	Формулы, примененные для расчета средней квадратической погрешности определения координат характерной точки (Mt), м
		координаты, м		R, м	координаты, м		R, м			
		X	Y		X	Y				
1	2	3	4	5	6	7	8	9	10	11
—	н5780	—	—	—	580 208,23	2 177 680,42	—	Метод спутниковых геодезических измерений (определений)	0,10	$\sqrt{(0,04^2 + 0,09^2)} = 0,10$
	н5790	—	—	—	580 214,49	2 177 684,46	—			
	н5800	—	—	—	580 214,75	2 177 684,63	—			
	н5810	—	—	—	580 212,88	2 177 687,62	—			
	н5820	—	—	—	580 206,26	2 177 683,33	—			
	н5780	—	—	—	580 208,23	2 177 680,42	—			

**2. Характеристики здания, сооружения, объекта незавершенного строительства с кадастровым номером (обозначением) 53:23:8123202:997**

№ п/п	Наименование характеристики	Значение характеристики
1	2	3
1	Вид объекта недвижимости	Здание

1	2	3
2	Ранее присвоенный государственный учетный номер здания, сооружения, объекта незавершенного строительства (кадастровый, инвентарный или условный номер)	Инвентарный номер 2
3	Кадастровый номер земельного участка (земельных участков), в границах которого (которых) расположено здание, сооружение, объект незавершенного строительства	53:23:8123202:121
4	Номер кадастрового квартала (кадастровых кварталов), в пределах которого (которых) расположено здание, сооружение, объекта незавершенного строительства	53:23:8123202
5	Адрес здания, сооружения, объекта незавершенного строительства	Российская Федерация, Новгородская область, Великий Новгород г.о., Великий Новгород г, 2 комплекс гаражей по пр Александра Корсунова тер, гараж 5к
	Местоположение здания, сооружения, объекта незавершенного строительства	—
	Дополнительные сведения о местоположении	—
6	Иные сведения	—

### 1. Сведения о характерных точках контура

вид объекта недвижимости (здание, сооружение, объект незавершенного строительства)

кадастровый номер (обозначение) 53:23:8123202:999

Зона № 2

Номер контура	Номера характерных точек контура	Существующие			Уточненные			Метод определения координат	Средняя квадратическая погрешность определения координат характерной точки (Mt), м	Формулы, примененные для расчета средней квадратической погрешности определения координат характерной точки (Mt), м
		координаты, м		R, м	координаты, м		R, м			
		X	Y		X	Y				
1	2	3	4	5	6	7	8	9	10	11
—	н6120	—	—	—	580 288,74	2 177 792,12	—	Метод спутниковых геодезических измерений (определений)	0,10	$\sqrt{(0,04^2 + 0,09^2)} = 0,10$
	н6130	—	—	—	580 282,95	2 177 788,19	—			

1	2	3	4	5	6	7	8	9	10	11
—	н6140	—	—	—	580 284,76	2 177 785,46	—	Метод спутниковых геодезических измерений (определений)	0,10	$\sqrt{(0,04^2 + 0,09^2)} = 0,10$
	н6150	—	—	—	580 290,56	2 177 789,26	—			
	н6120	—	—	—	580 288,74	2 177 792,12	—			

**2. Характеристики здания, сооружения, объекта незавершенного строительства с кадастровым номером (обозначением) 53:23:8123202:999**

№ п/п	Наименование характеристики	Значение характеристики
1	2	3
1	Вид объекта недвижимости	Здание
2	Ранее присвоенный государственный учетный номер здания, сооружения, объекта незавершенного строительства (кадастровый, инвентарный или условный номер)	Условный номер 53:23:8123202:0402:26868, Инвентарный номер 2-28-122
3	Кадастровый номер земельного участка (земельных участков), в границах которого (которых) расположено здание, сооружение, объект незавершенного строительства	53:23:8123202:402
4	Номер кадастрового квартала (кадастровых кварталов), в пределах которого (которых) расположено здание, сооружение, объекта незавершенного строительства	53:23:8123202
5	Адрес здания, сооружения, объекта незавершенного строительства	Российская Федерация, Новгородская область, Великий Новгород г.о., Великий Новгород г, 2 комплекс гаражей по пр Александра Корсунова тер, гараж 138
	Местоположение здания, сооружения, объекта незавершенного строительства	—
	Дополнительные сведения о местоположении	—
6	Иные сведения	—

**1. Сведения о характерных точках контура**

вид объекта недвижимости (здание, сооружение, объект незавершенного строительства)

кадастровый номер (обозначение) 53:23:8123202:1000

Зона № 2

Номер контура	Номера характерных точек контура	Существующие			Уточненные			Метод определения координат	Средняя квадратическая погрешность определения координат характерной точки (Mt), м	Формулы, примененные для расчета средней квадратической погрешности определения координат характерной точки (Mt), м
		координаты, м		R, м	координаты, м		R, м			
		X	Y		X	Y				
1	2	3	4	5	6	7	8	9	10	11
—	н6420	—	—	—	580 286,76	2 177 740,59	—	Метод спутниковых геодезических измерений (определений)	0,10	$\sqrt{(0,04^2 + 0,09^2)} = 0,10$
	н6430	—	—	—	580 284,91	2 177 743,31	—			
	н6440	—	—	—	580 279,54	2 177 739,55	—			
	н6450	—	—	—	580 281,34	2 177 736,95	—			
	н6420	—	—	—	580 286,76	2 177 740,59	—			

**2. Характеристики здания, сооружения, объекта незавершенного строительства с кадастровым номером (обозначением) 53:23:8123202:1000**

№ п/п	Наименование характеристики	Значение характеристики
1	2	3
1	Вид объекта недвижимости	Здание
2	Ранее присвоенный государственный учетный номер здания, сооружения, объекта незавершенного строительства (кадастровый, инвентарный или условный номер)	Инвентарный номер 2, Иной номер НОО 23.81.232-02.035:26836

1	2	3
3	Кадастровый номер земельного участка (земельных участков), в границах которого (которых) расположено здание, сооружение, объект незавершенного строительства	53:23:8123202:345
4	Номер кадастрового квартала (кадастровых кварталов), в пределах которого (которых) расположено здание, сооружение, объекта незавершенного строительства	53:23:8123202
5	Адрес здания, сооружения, объекта незавершенного строительства	Российская Федерация, Новгородская область, Великий Новгород г.о., Великий Новгород г, 2 комплекс гаражей по пр Александра Корсунова тер, гараж 97
	Местоположение здания, сооружения, объекта незавершенного строительства	—
	Дополнительные сведения о местоположении	—
6	Иные сведения	—

### 1. Сведения о характерных точках контура

вид объекта недвижимости (здание, сооружение, объект незавершенного строительства)

кадастровый номер (обозначение) 53:23:8123202:1001

Зона № 2

Номер контура	Номера характерных точек контура	Существующие			Уточненные			Метод определения координат	Средняя квадратическая погрешность определения координат характерной точки (Mt), м	Формулы, примененные для расчета средней квадратической погрешности определения координат характерной точки (Mt), м
		координаты, м		R, м	координаты, м		R, м			
		X	Y		X	Y				
1	2	3	4	5	6	7	8	9	10	11
—	н6740	—	—	—	580 258,43	2 177 738,29	—	Метод спутниковых геодезических измерений (определений)	0,10	$\sqrt{(0,04^2 + 0,09^2)} = 0,10$
	н6750	—	—	—	580 253,01	2 177 734,31	—			
	н6760	—	—	—	580 255,06	2 177 731,48	—			



1	2	3	4	5	6	7	8	9	10	11
—	н6770	—	—	—	580 260,43	2 177 735,50	—	Метод спутниковых геодезических измерений (определений)	0,10	$\sqrt{(0,04^2 + 0,09^2)} = 0,10$
	н6780	—	—	—	580 260,34	2 177 735,63	—			
	н6740	—	—	—	580 258,43	2 177 738,29	—			

**2. Характеристики здания, сооружения, объекта незавершенного строительства с кадастровым номером (обозначением) 53:23:8123202:1001**

№ п/п	Наименование характеристики	Значение характеристики
1	2	3
1	Вид объекта недвижимости	Здание
2	Ранее присвоенный государственный учетный номер здания, сооружения, объекта незавершенного строительства (кадастровый, инвентарный или условный номер)	Условный номер НОО.23.81.232-02.0297:26828
3	Кадастровый номер земельного участка (земельных участков), в границах которого (которых) расположено здание, сооружение, объект незавершенного строительства	53:23:8123202:297
4	Номер кадастрового квартала (кадастровых кварталов), в пределах которого (которых) расположено здание, сооружение, объекта незавершенного строительства	53:23:8123202
5	Адрес здания, сооружения, объекта незавершенного строительства	Российская Федерация, Новгородская область, Великий Новгород г.о., Великий Новгород г, 2 комплекс гаражей по пр Александра Корсунова тер, гараж 70
	Местоположение здания, сооружения, объекта незавершенного строительства	—
	Дополнительные сведения о местоположении	—
6	Иные сведения	—

**1. Сведения о характерных точках контура**

вид объекта недвижимости (здание, сооружение, объект незавершенного строительства)

кадастровый номер (обозначение) 53:23:8123202:1002

Зона № 2

Номер контура	Номера характерных точек контура	Существующие			Уточненные			Метод определения координат	Средняя квадратическая погрешность определения координат характерной точки (Mt), м	Формулы, примененные для расчета средней квадратической погрешности определения координат характерной точки (Mt), м
		координаты, м		R, м	координаты, м		R, м			
		X	Y		X	Y				
1	2	3	4	5	6	7	8	9	10	11
—	н706О	—	—	—	580 248,78	2 177 707,55	—	Метод спутниковых геодезических измерений (определений)	0,10	$\sqrt{(0,04^2 + 0,09^2)} = 0,10$
	н707О	—	—	—	580 246,56	2 177 710,82	—			
	н708О	—	—	—	580 241,38	2 177 707,18	—			
	н709О	—	—	—	580 243,69	2 177 703,88	—			
	н706О	—	—	—	580 248,78	2 177 707,55	—			

**2. Характеристики здания, сооружения, объекта незавершенного строительства с кадастровым номером (обозначением) 53:23:8123202:1002**

№ п/п	Наименование характеристики	Значение характеристики
1	2	3
1	Вид объекта недвижимости	Здание
2	Ранее присвоенный государственный учетный номер здания, сооружения, объекта незавершенного строительства (кадастровый, инвентарный или условный номер)	Условный номер НОО.23.81.232-02.0220:31209

1	2	3
3	Кадастровый номер земельного участка (земельных участков), в границах которого (которых) расположено здание, сооружение, объект незавершенного строительства	53:23:8123202:220
4	Номер кадастрового квартала (кадастровых кварталов), в пределах которого (которых) расположено здание, сооружение, объекта незавершенного строительства	53:23:8123202
5	Адрес здания, сооружения, объекта незавершенного строительства	Российская Федерация, Новгородская область, Великий Новгород г.о., Великий Новгород г, 2 комплекс гаражей по пр Александра Корсунова тер, гараж 35
	Местоположение здания, сооружения, объекта незавершенного строительства	—
	Дополнительные сведения о местоположении	—
6	Иные сведения	—

### 1. Сведения о характерных точках контура

вид объекта недвижимости (здание, сооружение, объект незавершенного строительства)

кадастровый номер (обозначение) 53:23:8123202:1003

Зона №		2								
Номер контура	Номера характерных точек контура	Существующие			Уточненные			Метод определения координат	Средняя квадратическая погрешность определения координат характерной точки (Mt), м	Формулы, примененные для расчета средней квадратической погрешности определения координат характерной точки (Mt), м
		координаты, м		R, м	координаты, м		R, м			
		X	Y		X	Y				
1	2	3	4	5	6	7	8	9	10	11
—	н7350	—	—	—	580 131,60	2 177 778,80	—	Метод спутниковых геодезических измерений (определений)	0,10	$\sqrt{(0,04^2 + 0,09^2)} = 0,10$
	н7360	—	—	—	580 126,17	2 177 776,33	—			
	н7370	—	—	—	580 127,42	2 177 773,44	—			

1	2	3	4	5	6	7	8	9	10	11
—	н7380	—	—	—	580 132,82	2 177 775,95	—	Метод спутниковых геодезических измерений (определений)	0,10	$\sqrt{(0,04^2 + 0,09^2)} = 0,10$
	н7350	—	—	—	580 131,60	2 177 778,80	—			

**2. Характеристики здания, сооружения, объекта незавершенного строительства с кадастровым номером (обозначением) 53:23:8123202:1003**

№ п/п	Наименование характеристики	Значение характеристики
1	2	3
1	Вид объекта недвижимости	Здание
2	Ранее присвоенный государственный учетный номер здания, сооружения, объекта незавершенного строительства (кадастровый, инвентарный или условный номер)	Условный номер НОО.23.81.232-02.00035:38874
3	Кадастровый номер земельного участка (земельных участков), в границах которого (которых) расположено здание, сооружение, объект незавершенного строительства	53:23:8123202:35
4	Номер кадастрового квартала (кадастровых кварталов), в пределах которого (которых) расположено здание, сооружение, объекта незавершенного строительства	53:23:8123202
5	Адрес здания, сооружения, объекта незавершенного строительства	Российская Федерация, Новгородская область, Великий Новгород г.о., Великий Новгород г, 2 комплекс гаражей по пр Александра Корсунова тер, гараж 13м
	Местоположение здания, сооружения, объекта незавершенного строительства	—
	Дополнительные сведения о местоположении	—
6	Иные сведения	—

**1. Сведения о характерных точках контура**

вид объекта недвижимости (здание, сооружение, объект незавершенного строительства)

кадастровый номер (обозначение) 53:23:8123202:1004

Зона № 2

Номер контура	Номера характерных точек контура	Существующие			Уточненные			Метод определения координат	Средняя квадратическая погрешность определения координат характерной точки (Mt), м	Формулы, примененные для расчета средней квадратической погрешности определения координат характерной точки (Mt), м
		координаты, м		R, м	координаты, м		R, м			
		X	Y		X	Y				
1	2	3	4	5	6	7	8	9	10	11
—	н9930	—	—	—	580 177,16	2 177 736,52	—	Метод спутниковых геодезических измерений (определений)	0,10	$\sqrt{(0,04^2 + 0,09^2)} = 0,10$
	н9940	—	—	—	580 175,77	2 177 739,69	—			
	н9950	—	—	—	580 175,66	2 177 739,94	—			
	н9960	—	—	—	580 169,75	2 177 737,35	—			
	н9970	—	—	—	580 171,21	2 177 734,00	—			
	н9930	—	—	—	580 177,16	2 177 736,52	—			

**2. Характеристики здания, сооружения, объекта незавершенного строительства с кадастровым номером (обозначением) 53:23:8123202:1004**

№ п/п	Наименование характеристики	Значение характеристики
1	2	3
1	Вид объекта недвижимости	Здание

1	2	3
2	Ранее присвоенный государственный учетный номер здания, сооружения, объекта незавершенного строительства (кадастровый, инвентарный или условный номер)	Условный номер НОО.23.81.232-02.0066:26930
3	Кадастровый номер земельного участка (земельных участков), в границах которого (которых) расположено здание, сооружение, объект незавершенного строительства	53:23:8123202:66
4	Номер кадастрового квартала (кадастровых кварталов), в пределах которого (которых) расположено здание, сооружение, объекта незавершенного строительства	53:23:8123202
5	Адрес здания, сооружения, объекта незавершенного строительства	Российская Федерация, Новгородская область, Великий Новгород г.о., Великий Новгород г, 2 комплекс гаражей по пр Александра Корсунова тер, гараж 246
	Местоположение здания, сооружения, объекта незавершенного строительства	—
	Дополнительные сведения о местоположении	—
6	Иные сведения	—

### 1. Сведения о характерных точках контура

вид объекта недвижимости (здание, сооружение, объект незавершенного строительства)

кадастровый номер (обозначение) 53:23:8123202:1005

Зона № 2

Номер контура	Номера характерных точек контура	Существующие			Уточненные			Метод определения координат	Средняя квадратическая погрешность определения координат характерной точки (Mt), м	Формулы, примененные для расчета средней квадратической погрешности определения координат характерной точки (Mt), м
		координаты, м		R, м	координаты, м		R, м			
		X	Y		X	Y				
1	2	3	4	5	6	7	8	9	10	11
—	н7700	—	—	—	580 273,88	2 177 816,13	—	Метод спутниковых геодезических измерений (определений)	0,10	$\sqrt{(0,04^2 + 0,09^2)} = 0,10$
	н7710	—	—	—	580 271,23	2 177 820,17	—			

1	2	3	4	5	6	7	8	9	10	11
—	н7720	—	—	—	580 264,66	2 177 815,77	—	Метод спутниковых геодезических измерений (определений)	0,10	$\sqrt{(0,04^2 + 0,09^2)} = 0,10$
	н7730	—	—	—	580 267,42	2 177 811,61	—			
	н7700	—	—	—	580 273,88	2 177 816,13	—			

**2. Характеристики здания, сооружения, объекта незавершенного строительства с кадастровым номером (обозначением) 53:23:8123202:1005**

№ п/п	Наименование характеристики	Значение характеристики
1	2	3
1	Вид объекта недвижимости	Здание
2	Ранее присвоенный государственный учетный номер здания, сооружения, объекта незавершенного строительства (кадастровый, инвентарный или условный номер)	Условный номер НОО.23.81.232-02.0411:26872
3	Кадастровый номер земельного участка (земельных участков), в границах которого (которых) расположено здание, сооружение, объект незавершенного строительства	53:23:8123202:411
4	Номер кадастрового квартала (кадастровых кварталов), в пределах которого (которых) расположено здание, сооружение, объекта незавершенного строительства	53:23:0000000
5	Адрес здания, сооружения, объекта незавершенного строительства	Российская Федерация, Новгородская область, Великий Новгород г.о., Великий Новгород г, 2 комплекс гаражей по пр Александра Корсунова тер, гараж 146а
	Местоположение здания, сооружения, объекта незавершенного строительства	—
	Дополнительные сведения о местоположении	—
6	Иные сведения	—

**1. Сведения о характерных точках контура**

вид объекта недвижимости (здание, сооружение, объект незавершенного строительства) \_\_\_\_\_

кадастровый номер (обозначение) 53:23:8123202:1006

Зона № 2

Номер контура	Номера характерных точек контура	Существующие			Уточненные			Метод определения координат	Средняя квадратическая погрешность определения координат характерной точки (Mt), м	Формулы, примененные для расчета средней квадратической погрешности определения координат характерной точки (Mt), м
		координаты, м		R, м	координаты, м		R, м			
		X	Y		X	Y				
1	2	3	4	5	6	7	8	9	10	11
—	н8030	—	—	—	580 152,85	2 177 791,75	—	Метод спутниковых геодезических измерений (определений)	0,10	$\sqrt{(0,04^2 + 0,09^2)} = 0,10$
	н8040	—	—	—	580 152,62	2 177 792,26	—			
	н8050	—	—	—	580 150,85	2 177 796,19	—			
	н8060	—	—	—	580 145,31	2 177 793,63	—			
	н8070	—	—	—	580 147,25	2 177 789,20	—			
	н8030	—	—	—	580 152,85	2 177 791,75	—			

**2. Характеристики здания, сооружения, объекта незавершенного строительства с кадастровым номером (обозначением) 53:23:8123202:1006**

№ п/п	Наименование характеристики	Значение характеристики
1	2	3
1	Вид объекта недвижимости	Здание



1	2	3
2	Ранее присвоенный государственный учетный номер здания, сооружения, объекта незавершенного строительства (кадастровый, инвентарный или условный номер)	Условный номер НОУ.23.81.232-02.0083
3	Кадастровый номер земельного участка (земельных участков), в границах которого (которых) расположено здание, сооружение, объект незавершенного строительства	53:23:8123202:82
4	Номер кадастрового квартала (кадастровых кварталов), в пределах которого (которых) расположено здание, сооружение, объекта незавершенного строительства	53:23:8123202
5	Адрес здания, сооружения, объекта незавершенного строительства	Российская Федерация, Новгородская область, Великий Новгород г.о., Великий Новгород г, 2 комплекс гаражей по пр Александра Корсунова тер, гараж 261м
	Местоположение здания, сооружения, объекта незавершенного строительства	—
	Дополнительные сведения о местоположении	—
6	Иные сведения	—

### 1. Сведения о характерных точках контура

вид объекта недвижимости (здание, сооружение, объект незавершенного строительства)

кадастровый номер (обозначение) 53:23:8123202:1008

Зона № 2

Номер контура	Номера характерных точек контура	Существующие			Уточненные			Метод определения координат	Средняя квадратическая погрешность определения координат характерной точки (Mt), м	Формулы, примененные для расчета средней квадратической погрешности определения координат характерной точки (Mt), м
		координаты, м		R, м	координаты, м		R, м			
		X	Y		X	Y				
1	2	3	4	5	6	7	8	9	10	11
—	н8350	—	—	—	580 294,80	2 177 728,86	—	Метод спутниковых геодезических измерений (определений)	0,10	$\sqrt{(0,04^2 + 0,09^2)} = 0,10$
	н8360	—	—	—	580 292,92	2 177 731,59	—			

1	2	3	4	5	6	7	8	9	10	11
—	н8370	—	—	—	580 292,71	2 177 731,90	—	Метод спутниковых геодезических измерений (определений)	0,10	$\sqrt{(0,04^2 + 0,09^2)} = 0,10$
	н8380	—	—	—	580 287,36	2 177 728,28	—			
	н8390	—	—	—	580 289,42	2 177 725,25	—			
	н8350	—	—	—	580 294,80	2 177 728,86	—			

**2. Характеристики здания, сооружения, объекта незавершенного строительства с кадастровым номером (обозначением) 53:23:8123202:1008**

№ п/п	Наименование характеристики	Значение характеристики
1	2	3
1	Вид объекта недвижимости	Здание
2	Ранее присвоенный государственный учетный номер здания, сооружения, объекта незавершенного строительства (кадастровый, инвентарный или условный номер)	Условный номер НОО.23.81.232-02.0341:34589
3	Кадастровый номер земельного участка (земельных участков), в границах которого (которых) расположено здание, сооружение, объект незавершенного строительства	53:23:8123202:341
4	Номер кадастрового квартала (кадастровых кварталов), в пределах которого (которых) расположено здание, сооружение, объекта незавершенного строительства	53:23:8123202
5	Адрес здания, сооружения, объекта незавершенного строительства	Российская Федерация, Новгородская область, Великий Новгород г.о., Великий Новгород г, 2 комплекс гаражей по пр Александра Корсунова тер, гараж 93
	Местоположение здания, сооружения, объекта незавершенного строительства	—
	Дополнительные сведения о местоположении	—
6	Иные сведения	—

**1. Сведения о характерных точках контура**

вид объекта недвижимости (здание, сооружение, объект незавершенного строительства)

кадастровый номер (обозначение) 53:23:8123202:1009

Зона № 2

Номер контура	Номера характерных точек контура	Существующие			Уточненные			Метод определения координат	Средняя квадратическая погрешность определения координат характерной точки (Mt), м	Формулы, примененные для расчета средней квадратической погрешности определения координат характерной точки (Mt), м
		координаты, м		R, м	координаты, м		R, м			
		X	Y		X	Y				
1	2	3	4	5	6	7	8	9	10	11
—	н8680	—	—	—	580 249,45	2 177 750,77	—	Метод спутниковых геодезических измерений (определений)	0,10	$\sqrt{(0,04^2 + 0,09^2)} = 0,10$
	н8690	—	—	—	580 251,86	2 177 747,42	—			
	н8700	—	—	—	580 256,63	2 177 751,04	—			
	н8710	—	—	—	580 254,30	2 177 754,21	—			
	н8680	—	—	—	580 249,45	2 177 750,77	—			

**2. Характеристики здания, сооружения, объекта незавершенного строительства с кадастровым номером (обозначением) 53:23:8123202:1009**

№ п/п	Наименование характеристики	Значение характеристики
1	2	3
1	Вид объекта недвижимости	Здание
2	Ранее присвоенный государственный учетный номер здания, сооружения, объекта незавершенного строительства (кадастровый, инвентарный или условный номер)	—

1	2	3
3	Кадастровый номер земельного участка (земельных участков), в границах которого (которых) расположено здание, сооружение, объект незавершенного строительства	53:23:8123202:321
4	Номер кадастрового квартала (кадастровых кварталов), в пределах которого (которых) расположено здание, сооружение, объекта незавершенного строительства	53:23:8123202
5	Адрес здания, сооружения, объекта незавершенного строительства	Российская Федерация, Новгородская область, Великий Новгород г.о., Великий Новгород г, 2 комплекс гаражей по пр Александра Корсунова тер, гараж 89
	Местоположение здания, сооружения, объекта незавершенного строительства	—
	Дополнительные сведения о местоположении	—
6	Иные сведения	—

### 1. Сведения о характерных точках контура

вид объекта недвижимости (здание, сооружение, объект незавершенного строительства)

кадастровый номер (обозначение) 53:23:8123202:1010

Зона № 2

Номер контура	Номера характерных точек контура	Существующие			Уточненные			Метод определения координат	Средняя квадратическая погрешность определения координат характерной точки (Mt), м	Формулы, примененные для расчета средней квадратической погрешности определения координат характерной точки (Mt), м
		координаты, м		R, м	координаты, м		R, м			
		X	Y		X	Y				
1	2	3	4	5	6	7	8	9	10	11
—	н9260	—	—	—	580 177,46	2 177 735,85	—	Метод спутниковых геодезических измерений (определений)	0,10	$\sqrt{(0,04^2 + 0,09^2)} = 0,10$
	н9270	—	—	—	580 183,31	2 177 738,30	—			
	н9280	—	—	—	580 181,63	2 177 742,19	—			

1	2	3	4	5	6	7	8	9	10	11
—	н9290	—	—	—	580 175,77	2 177 739,69	—	Метод спутниковых геодезических измерений (определений)	0,10	$\sqrt{(0,04^2 + 0,09^2)} = 0,10$
	н9300	—	—	—	580 177,16	2 177 736,52	—			
	н9260	—	—	—	580 177,46	2 177 735,85	—			

**2. Характеристики здания, сооружения, объекта незавершенного строительства с кадастровым номером (обозначением) 53:23:8123202:1010**

№ п/п	Наименование характеристики	Значение характеристики
1	2	3
1	Вид объекта недвижимости	Здание
2	Ранее присвоенный государственный учетный номер здания, сооружения, объекта незавершенного строительства (кадастровый, инвентарный или условный номер)	Условный номер НОО.23.81.232-02.0107:38488
3	Кадастровый номер земельного участка (земельных участков), в границах которого (которых) расположено здание, сооружение, объект незавершенного строительства	53:23:8123202:107
4	Номер кадастрового квартала (кадастровых кварталов), в пределах которого (которых) расположено здание, сооружение, объекта незавершенного строительства	53:23:8123202
5	Адрес здания, сооружения, объекта незавершенного строительства	Российская Федерация, Новгородская область, Великий Новгород г.о., Великий Новгород г, 2 комплекс гаражей по пр Александра Корсунова тер, гараж 243
	Местоположение здания, сооружения, объекта незавершенного строительства	—
	Дополнительные сведения о местоположении	—
6	Иные сведения	—

**1. Сведения о характерных точках контура**

вид объекта недвижимости (здание, сооружение, объект незавершенного строительства) \_\_\_\_\_

кадастровый номер (обозначение) 53:23:8123202:1011

Зона № 2

Номер контура	Номера характерных точек контура	Существующие			Уточненные			Метод определения координат	Средняя квадратическая погрешность определения координат характерной точки (Mt), м	Формулы, примененные для расчета средней квадратической погрешности определения координат характерной точки (Mt), м
		координаты, м		R, м	координаты, м		R, м			
		X	Y		X	Y				
1	2	3	4	5	6	7	8	9	10	11
—	н9310	—	—	—	580 200,19	2 177 744,56	—	Метод спутниковых геодезических измерений (определений)	0,10	$\sqrt{(0,04^2 + 0,09^2)} = 0,10$
	н9320	—	—	—	580 198,62	2 177 748,03	—			
	н9330	—	—	—	580 198,41	2 177 748,50	—			
	н9340	—	—	—	580 192,69	2 177 746,04	—			
	н9350	—	—	—	580 194,56	2 177 742,05	—			
	н9310	—	—	—	580 200,19	2 177 744,56	—			

**2. Характеристики здания, сооружения, объекта незавершенного строительства с кадастровым номером (обозначением) 53:23:8123202:1011**

№ п/п	Наименование характеристики	Значение характеристики
1	2	3
1	Вид объекта недвижимости	Здание

1	2	3
2	Ранее присвоенный государственный учетный номер здания, сооружения, объекта незавершенного строительства (кадастровый, инвентарный или условный номер)	—
3	Кадастровый номер земельного участка (земельных участков), в границах которого (которых) расположено здание, сооружение, объект незавершенного строительства	53:23:8123202:146
4	Номер кадастрового квартала (кадастровых кварталов), в пределах которого (которых) расположено здание, сооружение, объекта незавершенного строительства	53:23:8123202
5	Адрес здания, сооружения, объекта незавершенного строительства	Российская Федерация, Новгородская область, Великий Новгород г.о., Великий Новгород г, 2 комплекс гаражей по пр Александра Корсунова тер, гараж 212
	Местоположение здания, сооружения, объекта незавершенного строительства	—
	Дополнительные сведения о местоположении	—
6	Иные сведения	—

### 1. Сведения о характерных точках контура

вид объекта недвижимости (здание, сооружение, объект незавершенного строительства)

кадастровый номер (обозначение) 53:23:8123202:1012

Зона № 2

Номер контура	Номера характерных точек контура	Существующие			Уточненные			Метод определения координат	Средняя квадратическая погрешность определения координат характерной точки (Mt), м	Формулы, примененные для расчета средней квадратической погрешности определения координат характерной точки (Mt), м
		координаты, м		R, м	координаты, м		R, м			
		X	Y		X	Y				
1	2	3	4	5	6	7	8	9	10	11
—	н9620	—	—	—	580 302,05	2 177 771,51	—	Метод спутниковых геодезических измерений (определений)	0,10	$\sqrt{(0,04^2 + 0,09^2)} = 0,10$
	н9630	—	—	—	580 296,45	2 177 767,84	—			

1	2	3	4	5	6	7	8	9	10	11
—	н9640	—	—	—	580 298,32	2 177 765,02	—	Метод спутниковых геодезических измерений (определений)	0,10	$\sqrt{(0,04^2 + 0,09^2)} = 0,10$
	н9650	—	—	—	580 303,96	2 177 768,57	—			
	н9620	—	—	—	580 302,05	2 177 771,51	—			

**2. Характеристики здания, сооружения, объекта незавершенного строительства с кадастровым номером (обозначением) 53:23:8123202:1012**

№ п/п	Наименование характеристики	Значение характеристики
1	2	3
1	Вид объекта недвижимости	Здание
2	Ранее присвоенный государственный учетный номер здания, сооружения, объекта незавершенного строительства (кадастровый, инвентарный или условный номер)	Условный номер 53:23:8123202:0395:26863, Инвентарный номер 2-3-39
3	Кадастровый номер земельного участка (земельных участков), в границах которого (которых) расположено здание, сооружение, объект незавершенного строительства	53:23:8123202:395
4	Номер кадастрового квартала (кадастровых кварталов), в пределах которого (которых) расположено здание, сооружение, объекта незавершенного строительства	53:23:8123202
5	Адрес здания, сооружения, объекта незавершенного строительства	Российская Федерация, Новгородская область, Великий Новгород г.о., Великий Новгород г, 2 комплекс гаражей по пр Александра Корсунова тер, гараж 131
	Местоположение здания, сооружения, объекта незавершенного строительства	—
	Дополнительные сведения о местоположении	—
6	Иные сведения	—



**1. Сведения о характерных точках контура**

вид объекта недвижимости (здание, сооружение, объект незавершенного строительства) \_\_\_\_\_

кадастровый номер (обозначение) 53:23:8123202:1013

Зона № 2

Номер контура	Номера характерных точек контура	Существующие			Уточненные			Метод определения координат	Средняя квадратическая погрешность определения координат характерной точки (Mt), м	Формулы, примененные для расчета средней квадратической погрешности определения координат характерной точки (Mt), м
		координаты, м		R, м	координаты, м		R, м			
		X	Y		X	Y				
1	2	3	4	5	6	7	8	9	10	11
—	н10260	—	—	—	580 275,00	2 177 715,23	—	Метод спутниковых геодезических измерений (определений)	0,10	$\sqrt{(0,04^2 + 0,09^2)} = 0,10$
	н10270	—	—	—	580 276,84	2 177 712,67	—			
	н10280	—	—	—	580 277,13	2 177 712,26	—			
	н10290	—	—	—	580 282,46	2 177 715,76	—			
	н10300	—	—	—	580 280,22	2 177 718,81	—			
	н10260	—	—	—	580 275,00	2 177 715,23	—			

**2. Характеристики здания, сооружения, объекта незавершенного строительства с кадастровым номером (обозначением) 53:23:8123202:1013**

№ п/п	Наименование характеристики	Значение характеристики
1	2	3
1	Вид объекта недвижимости	Здание

1	2	3
2	Ранее присвоенный государственный учетный номер здания, сооружения, объекта незавершенного строительства (кадастровый, инвентарный или условный номер)	Условный номер НОО.23.81.232-02.0333:26830
3	Кадастровый номер земельного участка (земельных участков), в границах которого (которых) расположено здание, сооружение, объект незавершенного строительства	53:23:8123202:333
4	Номер кадастрового квартала (кадастровых кварталов), в пределах которого (которых) расположено здание, сооружение, объекта незавершенного строительства	53:23:8123202
5	Адрес здания, сооружения, объекта незавершенного строительства	Российская Федерация, Новгородская область, Великий Новгород г.о., Великий Новгород г, 2 комплекс гаражей по пр Александра Корсунова тер, гараж 77
	Местоположение здания, сооружения, объекта незавершенного строительства	—
	Дополнительные сведения о местоположении	—
6	Иные сведения	—

### 1. Сведения о характерных точках контура

вид объекта недвижимости (здание, сооружение, объект незавершенного строительства)

кадастровый номер (обозначение) 53:23:8123202:1014

Зона № 2

Номер контура	Номера характерных точек контура	Существующие			Уточненные			Метод определения координат	Средняя квадратическая погрешность определения координат характерной точки (Mt), м	Формулы, примененные для расчета средней квадратической погрешности определения координат характерной точки (Mt), м
		координаты, м		R, м	координаты, м		R, м			
		X	Y		X	Y				
1	2	3	4	5	6	7	8	9	10	11
—	н10590	—	—	—	580 268,67	2 177 724,04	—	Метод спутниковых геодезических измерений (определений)	0,10	$\sqrt{(0,04^2 + 0,09^2)} = 0,10$
	н10600	—	—	—	580 270,74	2 177 721,15	—			

1	2	3	4	5	6	7	8	9	10	11
—	н1061О	—	—	—	580 270,85	2 177 721,00	—	Метод спутниковых геодезических измерений (определений)	0,10	$\sqrt{(0,04^2 + 0,09^2)} = 0,10$
	н1062О	—	—	—	580 275,97	2 177 724,63	—			
	н1063О	—	—	—	580 273,81	2 177 727,57	—			
	н1059О	—	—	—	580 268,67	2 177 724,04	—			

**2. Характеристики здания, сооружения, объекта незавершенного строительства с кадастровым номером (обозначением) 53:23:8123202:1014**

№ п/п	Наименование характеристики	Значение характеристики
1	2	3
1	Вид объекта недвижимости	Здание
2	Ранее присвоенный государственный учетный номер здания, сооружения, объекта незавершенного строительства (кадастровый, инвентарный или условный номер)	Условный номер НОО.23.81.232-02.0330:38607
3	Кадастровый номер земельного участка (земельных участков), в границах которого (которых) расположено здание, сооружение, объект незавершенного строительства	53:23:8123202:330
4	Номер кадастрового квартала (кадастровых кварталов), в пределах которого (которых) расположено здание, сооружение, объекта незавершенного строительства	53:23:8123202
5	Адрес здания, сооружения, объекта незавершенного строительства	Российская Федерация, Новгородская область, Великий Новгород г.о., Великий Новгород г, 2 комплекс гаражей по пр Александра Корсунова тер, гараж 80
	Местоположение здания, сооружения, объекта незавершенного строительства	—
	Дополнительные сведения о местоположении	—
6	Иные сведения	—

**1. Сведения о характерных точках контура**

вид объекта недвижимости (здание, сооружение, объект незавершенного строительства) \_\_\_\_\_

кадастровый номер (обозначение) 53:23:8123202:1015

Зона № 2

Номер контура	Номера характерных точек контура	Существующие			Уточненные			Метод определения координат	Средняя квадратическая погрешность определения координат характерной точки (Mt), м	Формулы, примененные для расчета средней квадратической погрешности определения координат характерной точки (Mt), м
		координаты, м		R, м	координаты, м		R, м			
		X	Y		X	Y				
1	2	3	4	5	6	7	8	9	10	11
—	н1144О	—	—	—	580 278,93	2 177 752,04	—	Метод спутниковых геодезических измерений (определений)	0,10	$\sqrt{(0,04^2 + 0,09^2)} = 0,10$
	н1145О	—	—	—	580 278,72	2 177 752,29	—			
	н1146О	—	—	—	580 276,77	2 177 755,19	—			
	н1147О	—	—	—	580 271,35	2 177 751,41	—			
	н1148О	—	—	—	580 273,43	2 177 748,39	—			
	н1144О	—	—	—	580 278,93	2 177 752,04	—			

**2. Характеристики здания, сооружения, объекта незавершенного строительства с кадастровым номером (обозначением) 53:23:8123202:1015**

№ п/п	Наименование характеристики	Значение характеристики
1	2	3
1	Вид объекта недвижимости	Здание

1	2	3
2	Ранее присвоенный государственный учетный номер здания, сооружения, объекта незавершенного строительства (кадастровый, инвентарный или условный номер)	Инвентарный номер 2, Иной номер 2-28-69, Условный номер 53:23:8123202:0349:31618, Условный номер НОО.23.81.232-02.0349:31618
3	Кадастровый номер земельного участка (земельных участков), в границах которого (которых) расположено здание, сооружение, объект незавершенного строительства	53:23:8123202:349
4	Номер кадастрового квартала (кадастровых кварталов), в пределах которого (которых) расположено здание, сооружение, объекта незавершенного строительства	53:23:8123202
5	Адрес здания, сооружения, объекта незавершенного строительства	Российская Федерация, Новгородская область, Великий Новгород г.о., Великий Новгород г, 2 комплекс гаражей по пр Александра Корсунова тер, гараж 101
	Местоположение здания, сооружения, объекта незавершенного строительства	—
	Дополнительные сведения о местоположении	—
6	Иные сведения	—

### 1. Сведения о характерных точках контура

вид объекта недвижимости (здание, сооружение, объект незавершенного строительства)

кадастровый номер (обозначение) 53:23:8123202:1016

Зона № 2

Номер контура	Номера характерных точек контура	Существующие			Уточненные			Метод определения координат	Средняя квадратическая погрешность определения координат характерной точки (Mt), м	Формулы, примененные для расчета средней квадратической погрешности определения координат характерной точки (Mt), м
		координаты, м		R, м	координаты, м		R, м			
		X	Y		X	Y				
1	2	3	4	5	6	7	8	9	10	11
—	н1463О	—	—	—	580 282,91	2 177 746,22	—	Метод спутниковых геодезических измерений (определений)	0,10	$\sqrt{(0,04^2 + 0,09^2)} = 0,10$
	н1464О	—	—	—	580 288,34	2 177 750,06	—			

1	2	3	4	5	6	7	8	9	10	11
—	н14650	—	—	—	580 286,46	2 177 752,89	—	Метод спутниковых геодезических измерений (определений)	0,10	$\sqrt{(0,04^2 + 0,09^2)} = 0,10$
	н14660	—	—	—	580 280,95	2 177 749,08	—			
	н14670	—	—	—	580 282,84	2 177 746,33	—			
	н14630	—	—	—	580 282,91	2 177 746,22	—			

**2. Характеристики здания, сооружения, объекта незавершенного строительства с кадастровым номером (обозначением) 53:23:8123202:1016**

№ п/п	Наименование характеристики	Значение характеристики
1	2	3
1	Вид объекта недвижимости	Здание
2	Ранее присвоенный государственный учетный номер здания, сооружения, объекта незавершенного строительства (кадастровый, инвентарный или условный номер)	—
3	Кадастровый номер земельного участка (земельных участков), в границах которого (которых) расположено здание, сооружение, объект незавершенного строительства	53:23:8123202:376
4	Номер кадастрового квартала (кадастровых кварталов), в пределах которого (которых) расположено здание, сооружение, объекта незавершенного строительства	53:23:8123202
5	Адрес здания, сооружения, объекта незавершенного строительства	—
	Местоположение здания, сооружения, объекта незавершенного строительства	Российская Федерация, Новгородская область, Великий Новгород г.о., Великий Новгород г, 2 комплекс гаражей по пр Александра Корсунова тер
	Дополнительные сведения о местоположении	гараж 114
6	Иные сведения	—

**1. Сведения о характерных точках контура**

вид объекта недвижимости (здание, сооружение, объект незавершенного строительства)

кадастровый номер (обозначение) 53:23:8123202:1019

Зона № 2

Номер контура	Номера характерных точек контура	Существующие			Уточненные			Метод определения координат	Средняя квадратическая погрешность определения координат характерной точки (Mt), м	Формулы, примененные для расчета средней квадратической погрешности определения координат характерной точки (Mt), м
		координаты, м		R, м	координаты, м		R, м			
		X	Y		X	Y				
1	2	3	4	5	6	7	8	9	10	11
—	н1266О	—	—	—	580 236,23	2 177 681,48	—	Метод спутниковых геодезических измерений (определений)	0,10	$\sqrt{(0,04^2 + 0,09^2)} = 0,10$
	н1267О	—	—	—	580 234,01	2 177 684,59	—			
	н1268О	—	—	—	580 228,70	2 177 680,91	—			
	н1269О	—	—	—	580 230,88	2 177 677,75	—			
	н1266О	—	—	—	580 236,23	2 177 681,48	—			

**2. Характеристики здания, сооружения, объекта незавершенного строительства с кадастровым номером (обозначением) 53:23:8123202:1019**

№ п/п	Наименование характеристики	Значение характеристики
1	2	3
1	Вид объекта недвижимости	Здание
2	Ранее присвоенный государственный учетный номер здания, сооружения, объекта незавершенного строительства (кадастровый, инвентарный или условный номер)	—

1	2	3
3	Кадастровый номер земельного участка (земельных участков), в границах которого (которых) расположено здание, сооружение, объект незавершенного строительства	53:23:8123202:128
4	Номер кадастрового квартала (кадастровых кварталов), в пределах которого (которых) расположено здание, сооружение, объекта незавершенного строительства	53:23:8123202
5	Адрес здания, сооружения, объекта незавершенного строительства	—
	Местоположение здания, сооружения, объекта незавершенного строительства	Российская Федерация, Новгородская область, Великий Новгород г.о., Великий Новгород г, 2 комплекс гаражей по пр Александра Корсунова тер
	Дополнительные сведения о местоположении	гараж 1
6	Иные сведения	—

### 1. Сведения о характерных точках контура

вид объекта недвижимости (здание, сооружение, объект незавершенного строительства)

кадастровый номер (обозначение) 53:23:8123202:1020

Зона № 2

Номер контура	Номера характерных точек контура	Существующие			Уточненные			Метод определения координат	Средняя квадратическая погрешность определения координат характерной точки (Mt), м	Формулы, примененные для расчета средней квадратической погрешности определения координат характерной точки (Mt), м
		координаты, м		R, м	координаты, м		R, м			
		X	Y		X	Y				
1	2	3	4	5	6	7	8	9	10	11
—	н11750	—	—	—	580 232,06	2 177 687,48	—	Метод спутниковых геодезических измерений (определений)	0,10	$\sqrt{(0,04^2 + 0,09^2)} = 0,10$
	н11760	—	—	—	580 230,13	2 177 690,36	—			
	н11770	—	—	—	580 224,74	2 177 686,63	—			



1	2	3	4	5	6	7	8	9	10	11
—	н11780	—	—	—	580 226,79	2 177 683,67	—	Метод спутниковых геодезических измерений (определений)	0,10	$\sqrt{(0,04^2 + 0,09^2)} = 0,10$
	н11750	—	—	—	580 232,06	2 177 687,48	—			

**2. Характеристики здания, сооружения, объекта незавершенного строительства с кадастровым номером (обозначением) 53:23:8123202:1020**

№ п/п	Наименование характеристики	Значение характеристики
1	2	3
1	Вид объекта недвижимости	Здание
2	Ранее присвоенный государственный учетный номер здания, сооружения, объекта незавершенного строительства (кадастровый, инвентарный или условный номер)	—
3	Кадастровый номер земельного участка (земельных участков), в границах которого (которых) расположено здание, сооружение, объект незавершенного строительства	53:23:8123202:130
4	Номер кадастрового квартала (кадастровых кварталов), в пределах которого (которых) расположено здание, сооружение, объекта незавершенного строительства	53:23:8123202
5	Адрес здания, сооружения, объекта незавершенного строительства	Российская Федерация, Новгородская область, Великий Новгород г.о., Великий Новгород г, 2 комплекс гаражей по пр Александра Корсунова тер, гараж 3
	Местоположение здания, сооружения, объекта незавершенного строительства	—
	Дополнительные сведения о местоположении	—
6	Иные сведения	—

**1. Сведения о характерных точках контура**

вид объекта недвижимости (здание, сооружение, объект незавершенного строительства) \_\_\_\_\_

кадастровый номер (обозначение) 53:23:8123202:1021

Зона № 2

Номер контура	Номера характерных точек контура	Существующие			Уточненные			Метод определения координат	Средняя квадратическая погрешность определения координат характерной точки (Mt), м	Формулы, примененные для расчета средней квадратической погрешности определения координат характерной точки (Mt), м
		координаты, м		R, м	координаты, м		R, м			
		X	Y		X	Y				
1	2	3	4	5	6	7	8	9	10	11
—	н12350	—	—	—	580 250,90	2 177 704,44	—	Метод спутниковых геодезических измерений (определений)	0,10	$\sqrt{(0,04^2 + 0,09^2)} = 0,10$
	н12360	—	—	—	580 248,78	2 177 707,55	—			
	н12370	—	—	—	580 243,69	2 177 703,88	—			
	н12380	—	—	—	580 245,75	2 177 700,86	—			
	н12350	—	—	—	580 250,90	2 177 704,44	—			

**2. Характеристики здания, сооружения, объекта незавершенного строительства с кадастровым номером (обозначением) 53:23:8123202:1021**

№ п/п	Наименование характеристики	Значение характеристики
1	2	3
1	Вид объекта недвижимости	Здание
2	Ранее присвоенный государственный учетный номер здания, сооружения, объекта незавершенного строительства (кадастровый, инвентарный или условный номер)	—

1	2	3
3	Кадастровый номер земельного участка (земельных участков), в границах которого (которых) расположено здание, сооружение, объект незавершенного строительства	53:23:8123202:219
4	Номер кадастрового квартала (кадастровых кварталов), в пределах которого (которых) расположено здание, сооружение, объекта незавершенного строительства	53:23:8123202
5	Адрес здания, сооружения, объекта незавершенного строительства	Российская Федерация, Новгородская область, Великий Новгород г.о., Великий Новгород г, 2 комплекс гаражей по пр Александра Корсунова тер, гараж 34
	Местоположение здания, сооружения, объекта незавершенного строительства	—
	Дополнительные сведения о местоположении	—
6	Иные сведения	—

### 1. Сведения о характерных точках контура

вид объекта недвижимости (здание, сооружение, объект незавершенного строительства)

кадастровый номер (обозначение) 53:23:8123202:1022

Зона № 2

Номер контура	Номера характерных точек контура	Существующие			Уточненные			Метод определения координат	Средняя квадратическая погрешность определения координат характерной точки (Mt), м	Формулы, примененные для расчета средней квадратической погрешности определения координат характерной точки (Mt), м
		координаты, м		R, м	координаты, м		R, м			
		X	Y		X	Y				
1	2	3	4	5	6	7	8	9	10	11
—	н1206О	—	—	—	580 226,03	2 177 696,47	—	Метод спутниковых геодезических измерений (определений)	0,10	$\sqrt{(0,04^2 + 0,09^2)} = 0,10$
	н1207О	—	—	—	580 224,18	2 177 699,23	—			
	н1208О	—	—	—	580 218,61	2 177 695,51	—			

1	2	3	4	5	6	7	8	9	10	11
—	н1209О	—	—	—	580 220,49	2 177 692,79	—	Метод спутниковых геодезических измерений (определений)	0,10	$\sqrt{(0,04^2 + 0,09^2)} = 0,10$
	н1206О	—	—	—	580 226,03	2 177 696,47	—			

**2. Характеристики здания, сооружения, объекта незавершенного строительства с кадастровым номером (обозначением) 53:23:8123202:1022**

№ п/п	Наименование характеристики	Значение характеристики
1	2	3
1	Вид объекта недвижимости	Здание
2	Ранее присвоенный государственный учетный номер здания, сооружения, объекта незавершенного строительства (кадастровый, инвентарный или условный номер)	—
3	Кадастровый номер земельного участка (земельных участков), в границах которого (которых) расположено здание, сооружение, объект незавершенного строительства	53:23:8123202:133
4	Номер кадастрового квартала (кадастровых кварталов), в пределах которого (которых) расположено здание, сооружение, объекта незавершенного строительства	53:23:8123202
5	Адрес здания, сооружения, объекта незавершенного строительства	Российская Федерация, Новгородская область, Великий Новгород г.о., Великий Новгород г, 2 комплекс гаражей по пр Александра Корсунова тер, гараж 6
	Местоположение здания, сооружения, объекта незавершенного строительства	—
	Дополнительные сведения о местоположении	—
6	Иные сведения	—

**1. Сведения о характерных точках контура**

вид объекта недвижимости (здание, сооружение, объект незавершенного строительства)

кадастровый номер (обозначение) 53:23:8123202:1023

Зона № 2

Номер контура	Номера характерных точек контура	Существующие			Уточненные			Метод определения координат	Средняя квадратическая погрешность определения координат характерной точки (Mt), м	Формулы, примененные для расчета средней квадратической погрешности определения координат характерной точки (Mt), м
		координаты, м		R, м	координаты, м		R, м			
		X	Y		X	Y				
1	2	3	4	5	6	7	8	9	10	11
—	н1361О	—	—	—	580 257,71	2 177 694,72	—	Метод спутниковых геодезических измерений (определений)	0,10	$\sqrt{(0,04^2 + 0,09^2)} = 0,10$
	н1362О	—	—	—	580 262,95	2 177 698,54	—			
	н1363О	—	—	—	580 260,70	2 177 701,66	—			
	н1364О	—	—	—	580 255,41	2 177 698,08	—			
	н1361О	—	—	—	580 257,71	2 177 694,72	—			

**2. Характеристики здания, сооружения, объекта незавершенного строительства с кадастровым номером (обозначением) 53:23:8123202:1023**

№ п/п	Наименование характеристики	Значение характеристики
1	2	3
1	Вид объекта недвижимости	Здание
2	Ранее присвоенный государственный учетный номер здания, сооружения, объекта незавершенного строительства (кадастровый, инвентарный или условный номер)	—

1	2	3
3	Кадастровый номер земельного участка (земельных участков), в границах которого (которых) расположено здание, сооружение, объект незавершенного строительства	53:23:8123202:287
4	Номер кадастрового квартала (кадастровых кварталов), в пределах которого (которых) расположено здание, сооружение, объекта незавершенного строительства	53:23:8123202
5	Адрес здания, сооружения, объекта незавершенного строительства	Российская Федерация, Новгородская область, Великий Новгород г.о., Великий Новгород г, 2 комплекс гаражей по пр Александра Корсунова тер, гараж 46
	Местоположение здания, сооружения, объекта незавершенного строительства	—
	Дополнительные сведения о местоположении	—
6	Иные сведения	—

### 1. Сведения о характерных точках контура

вид объекта недвижимости (здание, сооружение, объект незавершенного строительства)

кадастровый номер (обозначение) 53:23:8123202:1024

Зона № 2

Номер контура	Номера характерных точек контура	Существующие			Уточненные			Метод определения координат	Средняя квадратическая погрешность определения координат характерной точки (Mt), м	Формулы, примененные для расчета средней квадратической погрешности определения координат характерной точки (Mt), м
		координаты, м		R, м	координаты, м		R, м			
		X	Y		X	Y				
1	2	3	4	5	6	7	8	9	10	11
—	н1300О	—	—	—	580 228,35	2 177 737,01	—	Метод спутниковых геодезических измерений (определений)	0,10	$\sqrt{(0,04^2 + 0,09^2)} = 0,10$
	н1301О	—	—	—	580 233,96	2 177 740,63	—			
	н1302О	—	—	—	580 232,03	2 177 743,50	—			

1	2	3	4	5	6	7	8	9	10	11
—	н1303О	—	—	—	580 226,27	2 177 740,15	—	Метод спутниковых геодезических измерений (определений)	0,10	$\sqrt{(0,04^2 + 0,09^2)} = 0,10$
	н1300О	—	—	—	580 228,35	2 177 737,01	—			

**2. Характеристики здания, сооружения, объекта незавершенного строительства с кадастровым номером (обозначением) 53:23:8123202:1024**

№ п/п	Наименование характеристики	Значение характеристики
1	2	3
1	Вид объекта недвижимости	Здание
2	Ранее присвоенный государственный учетный номер здания, сооружения, объекта незавершенного строительства (кадастровый, инвентарный или условный номер)	—
3	Кадастровый номер земельного участка (земельных участков), в границах которого (которых) расположено здание, сооружение, объект незавершенного строительства	53:23:8123202:273
4	Номер кадастрового квартала (кадастровых кварталов), в пределах которого (которых) расположено здание, сооружение, объекта незавершенного строительства	53:23:8123202
5	Адрес здания, сооружения, объекта незавершенного строительства	Российская Федерация, Новгородская область, Великий Новгород г.о., Великий Новгород г, 2 комплекс гаражей по пр Александра Корсунова тер, гараж 60
	Местоположение здания, сооружения, объекта незавершенного строительства	—
	Дополнительные сведения о местоположении	—
6	Иные сведения	—

**1. Сведения о характерных точках контура**

вид объекта недвижимости (здание, сооружение, объект незавершенного строительства)

кадастровый номер (обозначение) 53:23:8123202:1026

Зона № 2

Номер контура	Номера характерных точек контура	Существующие			Уточненные			Метод определения координат	Средняя квадратическая погрешность определения координат характерной точки (Mt), м	Формулы, примененные для расчета средней квадратической погрешности определения координат характерной точки (Mt), м
		координаты, м		R, м	координаты, м		R, м			
		X	Y		X	Y				
1	2	3	4	5	6	7	8	9	10	11
—	н1330О	—	—	—	580 246,56	2 177 710,82	—	Метод спутниковых геодезических измерений (определений)	0,10	$\sqrt{(0,04^2 + 0,09^2)} = 0,10$
	н1331О	—	—	—	580 244,66	2 177 713,58	—			
	н1332О	—	—	—	580 239,42	2 177 710,05	—			
	н1333О	—	—	—	580 241,38	2 177 707,18	—			
	н1330О	—	—	—	580 246,56	2 177 710,82	—			

**2. Характеристики здания, сооружения, объекта незавершенного строительства с кадастровым номером (обозначением) 53:23:8123202:1026**

№ п/п	Наименование характеристики	Значение характеристики
1	2	3
1	Вид объекта недвижимости	Здание
2	Ранее присвоенный государственный учетный номер здания, сооружения, объекта незавершенного строительства (кадастровый, инвентарный или условный номер)	Инвентарный номер 2-28-62/1, Условный номер 53:23:8123202:0221:35831



1	2	3
3	Кадастровый номер земельного участка (земельных участков), в границах которого (которых) расположено здание, сооружение, объект незавершенного строительства	53:23:8123202:221
4	Номер кадастрового квартала (кадастровых кварталов), в пределах которого (которых) расположено здание, сооружение, объекта незавершенного строительства	53:23:8123202
5	Адрес здания, сооружения, объекта незавершенного строительства	Российская Федерация, Новгородская область, Великий Новгород г.о., Великий Новгород г, 2 комплекс гаражей по пр Александра Корсунова тер, гараж 36
	Местоположение здания, сооружения, объекта незавершенного строительства	—
	Дополнительные сведения о местоположении	—
6	Иные сведения	—

### 1. Сведения о характерных точках контура

вид объекта недвижимости (здание, сооружение, объект незавершенного строительства)

кадастровый номер (обозначение) 53:23:8123202:1027

Зона № 2

Номер контура	Номера характерных точек контура	Существующие			Уточненные			Метод определения координат	Средняя квадратическая погрешность определения координат характерной точки (Mt), м	Формулы, примененные для расчета средней квадратической погрешности определения координат характерной точки (Mt), м
		координаты, м		R, м	координаты, м		R, м			
		X	Y		X	Y				
1	2	3	4	5	6	7	8	9	10	11
—	н14590	—	—	—	580 256,35	2 177 741,17	—	Метод спутниковых геодезических измерений (определений)	0,10	$\sqrt{(0,04^2 + 0,09^2)} = 0,10$
	н14600	—	—	—	580 258,43	2 177 738,29	—			
	н14610	—	—	—	580 263,31	2 177 742,21	—			

1	2	3	4	5	6	7	8	9	10	11
—	н14620	—	—	—	580 261,39	2 177 744,87	—	Метод спутниковых геодезических измерений (определений)	0,10	$\sqrt{(0,04^2 + 0,09^2)} = 0,10$
	н14590	—	—	—	580 256,35	2 177 741,17	—			

**2. Характеристики здания, сооружения, объекта незавершенного строительства с кадастровым номером (обозначением) 53:23:8123202:1027**

№ п/п	Наименование характеристики	Значение характеристики
1	2	3
1	Вид объекта недвижимости	Здание
2	Ранее присвоенный государственный учетный номер здания, сооружения, объекта незавершенного строительства (кадастровый, инвентарный или условный номер)	Условный номер 53:23:8123202:0324:26831
3	Кадастровый номер земельного участка (земельных участков), в границах которого (которых) расположено здание, сооружение, объект незавершенного строительства	53:23:8123202:324
4	Номер кадастрового квартала (кадастровых кварталов), в пределах которого (которых) расположено здание, сооружение, объекта незавершенного строительства	53:23:8123202
5	Адрес здания, сооружения, объекта незавершенного строительства	Российская Федерация, Новгородская область, Великий Новгород г.о., Великий Новгород г, 2 комплекс гаражей по пр Александра Корсунова тер, гараж 86
	Местоположение здания, сооружения, объекта незавершенного строительства	—
	Дополнительные сведения о местоположении	—
6	Иные сведения	—

**1. Сведения о характерных точках контура**

вид объекта недвижимости (здание, сооружение, объект незавершенного строительства)

кадастровый номер (обозначение) 53:23:8123202:1028

Зона № 2

Номер контура	Номера характерных точек контура	Существующие			Уточненные			Метод определения координат	Средняя квадратическая погрешность определения координат характерной точки (Mt), м	Формулы, примененные для расчета средней квадратической погрешности определения координат характерной точки (Mt), м
		координаты, м		R, м	координаты, м		R, м			
		X	Y		X	Y				
1	2	3	4	5	6	7	8	9	10	11
—	н1468О	—	—	—	580 290,89	2 177 734,56	—	Метод спутниковых геодезических измерений (определений)	0,10	$\sqrt{(0,04^2 + 0,09^2)} = 0,10$
	н1469О	—	—	—	580 288,84	2 177 737,56	—			
	н1470О	—	—	—	580 283,42	2 177 733,94	—			
	н1471О	—	—	—	580 285,48	2 177 730,96	—			
	н1468О	—	—	—	580 290,89	2 177 734,56	—			

**2. Характеристики здания, сооружения, объекта незавершенного строительства с кадастровым номером (обозначением) 53:23:8123202:1028**

№ п/п	Наименование характеристики	Значение характеристики
1	2	3
1	Вид объекта недвижимости	Здание
2	Ранее присвоенный государственный учетный номер здания, сооружения, объекта незавершенного строительства (кадастровый, инвентарный или условный номер)	Инвентарный номер 2-28-58/1

1	2	3
3	Кадастровый номер земельного участка (земельных участков), в границах которого (которых) расположено здание, сооружение, объект незавершенного строительства	53:23:8123202:343
4	Номер кадастрового квартала (кадастровых кварталов), в пределах которого (которых) расположено здание, сооружение, объекта незавершенного строительства	53:23:8123202
5	Адрес здания, сооружения, объекта незавершенного строительства	Российская Федерация, Новгородская область, Великий Новгород г.о., Великий Новгород г, 2 комплекс гаражей по пр Александра Корсунова тер, гараж 95
	Местоположение здания, сооружения, объекта незавершенного строительства	—
	Дополнительные сведения о местоположении	—
6	Иные сведения	—

### 1. Сведения о характерных точках контура

вид объекта недвижимости (здание, сооружение, объект незавершенного строительства)

кадастровый номер (обозначение) 53:23:8123202:1029

Зона № 2

Номер контура	Номера характерных точек контура	Существующие			Уточненные			Метод определения координат	Средняя квадратическая погрешность определения координат характерной точки (Mt), м	Формулы, примененные для расчета средней квадратической погрешности определения координат характерной точки (Mt), м
		координаты, м		R, м	координаты, м		R, м			
		X	Y		X	Y				
1	2	3	4	5	6	7	8	9	10	11
—	н14240	—	—	—	580 282,84	2 177 746,33	—	Метод спутниковых геодезических измерений (определений)	0,10	$\sqrt{(0,04^2 + 0,09^2)} = 0,10$
	н14250	—	—	—	580 280,95	2 177 749,08	—			
	н14260	—	—	—	580 280,79	2 177 749,31	—			

1	2	3	4	5	6	7	8	9	10	11
—	н14270	—	—	—	580 275,31	2 177 745,67	—	Метод спутниковых геодезических измерений (определений)	0,10	$\sqrt{(0,04^2 + 0,09^2)} = 0,10$
	н14280	—	—	—	580 277,38	2 177 742,67	—			
	н14240	—	—	—	580 282,84	2 177 746,33	—			

**2. Характеристики здания, сооружения, объекта незавершенного строительства с кадастровым номером (обозначением) 53:23:8123202:1029**

№ п/п	Наименование характеристики	Значение характеристики
1	2	3
1	Вид объекта недвижимости	Здание
2	Ранее присвоенный государственный учетный номер здания, сооружения, объекта незавершенного строительства (кадастровый, инвентарный или условный номер)	—
3	Кадастровый номер земельного участка (земельных участков), в границах которого (которых) расположено здание, сооружение, объект незавершенного строительства	53:23:8123202:347
4	Номер кадастрового квартала (кадастровых кварталов), в пределах которого (которых) расположено здание, сооружение, объекта незавершенного строительства	53:23:8123202
5	Адрес здания, сооружения, объекта незавершенного строительства	Российская Федерация, Новгородская область, Великий Новгород г.о., Великий Новгород г, 2 комплекс гаражей по пр Александра Корсунова тер, гараж 99
	Местоположение здания, сооружения, объекта незавершенного строительства	—
	Дополнительные сведения о местоположении	—
6	Иные сведения	—

**1. Сведения о характерных точках контура**

вид объекта недвижимости (здание, сооружение, объект незавершенного строительства)

кадастровый номер (обозначение) 53:23:8123202:1030

Зона № 2

Номер контура	Номера характерных точек контура	Существующие			Уточненные			Метод определения координат	Средняя квадратическая погрешность определения координат характерной точки (Mt), м	Формулы, примененные для расчета средней квадратической погрешности определения координат характерной точки (Mt), м
		координаты, м		R, м	координаты, м		R, м			
		X	Y		X	Y				
1	2	3	4	5	6	7	8	9	10	11
—	н1391О	—	—	—	580 224,02	2 177 751,64	—	Метод спутниковых геодезических измерений (определений)	0,10	$\sqrt{(0,04^2 + 0,09^2)} = 0,10$
	н1392О	—	—	—	580 222,17	2 177 755,79	—			
	н1393О	—	—	—	580 215,53	2 177 752,84	—			
	н1394О	—	—	—	580 217,27	2 177 748,87	—			
	н1391О	—	—	—	580 224,02	2 177 751,64	—			

**2. Характеристики здания, сооружения, объекта незавершенного строительства с кадастровым номером (обозначением) 53:23:8123202:1030**

№ п/п	Наименование характеристики	Значение характеристики
1	2	3
1	Вид объекта недвижимости	Здание
2	Ранее присвоенный государственный учетный номер здания, сооружения, объекта незавершенного строительства (кадастровый, инвентарный или условный номер)	Условный номер 53:23:8123202:0232:35012, Инвентарный номер 2-28-73/1

1	2	3
3	Кадастровый номер земельного участка (земельных участков), в границах которого (которых) расположено здание, сооружение, объект незавершенного строительства	53:23:8123202:232
4	Номер кадастрового квартала (кадастровых кварталов), в пределах которого (которых) расположено здание, сооружение, объекта незавершенного строительства	53:23:8123202
5	Адрес здания, сооружения, объекта незавершенного строительства	Российская Федерация, Новгородская область, Великий Новгород г.о., Великий Новгород г, 2 комплекс гаражей по пр Александра Корсунова тер, гараж 179
	Местоположение здания, сооружения, объекта незавершенного строительства	—
	Дополнительные сведения о местоположении	—
6	Иные сведения	—

### 1. Сведения о характерных точках контура

вид объекта недвижимости (здание, сооружение, объект незавершенного строительства)

кадастровый номер (обозначение) 53:23:8123202:1031

Зона № 2

Номер контура	Номера характерных точек контура	Существующие			Уточненные			Метод определения координат	Средняя квадратическая погрешность определения координат характерной точки (Mt), м	Формулы, примененные для расчета средней квадратической погрешности определения координат характерной точки (Mt), м
		координаты, м		R, м	координаты, м		R, м			
		X	Y		X	Y				
1	2	3	4	5	6	7	8	9	10	11
—	н14550	—	—	—	580 280,79	2 177 749,31	—	Метод спутниковых геодезических измерений (определений)	0,10	$\sqrt{(0,04^2 + 0,09^2)} = 0,10$
	н14560	—	—	—	580 278,93	2 177 752,04	—			
	н14570	—	—	—	580 273,43	2 177 748,39	—			

1	2	3	4	5	6	7	8	9	10	11
—	н14580	—	—	—	580 275,31	2 177 745,67	—	Метод спутниковых геодезических измерений (определений)	0,10	$\sqrt{(0,04^2 + 0,09^2)} = 0,10$
	н14550	—	—	—	580 280,79	2 177 749,31	—			

**2. Характеристики здания, сооружения, объекта незавершенного строительства с кадастровым номером (обозначением) 53:23:8123202:1031**

№ п/п	Наименование характеристики	Значение характеристики
1	2	3
1	Вид объекта недвижимости	Здание
2	Ранее присвоенный государственный учетный номер здания, сооружения, объекта незавершенного строительства (кадастровый, инвентарный или условный номер)	—
3	Кадастровый номер земельного участка (земельных участков), в границах которого (которых) расположено здание, сооружение, объект незавершенного строительства	53:23:8123202:348
4	Номер кадастрового квартала (кадастровых кварталов), в пределах которого (которых) расположено здание, сооружение, объекта незавершенного строительства	53:23:8123202
5	Адрес здания, сооружения, объекта незавершенного строительства	Российская Федерация, Новгородская область, Великий Новгород г.о., Великий Новгород г, 2 комплекс гаражей по пр Александра Корсунова тер, гараж 100
	Местоположение здания, сооружения, объекта незавершенного строительства	—
	Дополнительные сведения о местоположении	—
6	Иные сведения	—



**1. Сведения о характерных точках контура**

вид объекта недвижимости (здание, сооружение, объект незавершенного строительства) \_\_\_\_\_

кадастровый номер (обозначение) 53:23:8123202:1034

Зона № 2

Номер контура	Номера характерных точек контура	Существующие			Уточненные			Метод определения координат	Средняя квадратическая погрешность определения координат характерной точки (Mt), м	Формулы, примененные для расчета средней квадратической погрешности определения координат характерной точки (Mt), м
		координаты, м		R, м	координаты, м		R, м			
		X	Y		X	Y				
1	2	3	4	5	6	7	8	9	10	11
—	н15160	—	—	—	580 183,92	2 177 780,57	—	Метод спутниковых геодезических измерений (определений)	0,10	$\sqrt{(0,04^2 + 0,09^2)} = 0,10$
	н15170	—	—	—	580 189,64	2 177 783,08	—			
	н15180	—	—	—	580 187,78	2 177 787,09	—			
	н15190	—	—	—	580 182,08	2 177 784,65	—			
	н15200	—	—	—	580 183,86	2 177 780,71	—			
	н15160	—	—	—	580 183,92	2 177 780,57	—			

**2. Характеристики здания, сооружения, объекта незавершенного строительства с кадастровым номером (обозначением) 53:23:8123202:1034**

№ п/п	Наименование характеристики	Значение характеристики
1	2	3
1	Вид объекта недвижимости	Здание

1	2	3
2	Ранее присвоенный государственный учетный номер здания, сооружения, объекта незавершенного строительства (кадастровый, инвентарный или условный номер)	—
3	Кадастровый номер земельного участка (земельных участков), в границах которого (которых) расположено здание, сооружение, объект незавершенного строительства	53:23:8123202:179
4	Номер кадастрового квартала (кадастровых кварталов), в пределах которого (которых) расположено здание, сооружение, объекта незавершенного строительства	53:23:8123202
5	Адрес здания, сооружения, объекта незавершенного строительства	Российская Федерация, Новгородская область, Великий Новгород г.о., Великий Новгород г, 2 комплекс гаражей по пр Александра Корсунова тер, гараж 198
	Местоположение здания, сооружения, объекта незавершенного строительства	—
	Дополнительные сведения о местоположении	—
6	Иные сведения	—

### 1. Сведения о характерных точках контура

вид объекта недвижимости (здание, сооружение, объект незавершенного строительства)

кадастровый номер (обозначение) 53:23:8123202:1035

Зона № 2

Номер контура	Номера характерных точек контура	Существующие			Уточненные			Метод определения координат	Средняя квадратическая погрешность определения координат характерной точки (Mt), м	Формулы, примененные для расчета средней квадратической погрешности определения координат характерной точки (Mt), м
		координаты, м		R, м	координаты, м		R, м			
		X	Y		X	Y				
1	2	3	4	5	6	7	8	9	10	11
—	н1472О	—	—	—	580 186,65	2 177 758,86	—	Метод спутниковых геодезических измерений (определений)	0,10	$\sqrt{(0,04^2 + 0,09^2)} = 0,10$
	н1473О	—	—	—	580 192,56	2 177 761,45	—			

1	2	3	4	5	6	7	8	9	10	11
—	н14740	—	—	—	580 191,18	2 177 764,50	—	Метод спутниковых геодезических измерений (определений)	0,10	$\sqrt{(0,04^2 + 0,09^2)} = 0,10$
	н14750	—	—	—	580 191,05	2 177 764,81	—			
	н14760	—	—	—	580 185,14	2 177 762,09	—			
	н14720	—	—	—	580 186,65	2 177 758,86	—			

**2. Характеристики здания, сооружения, объекта незавершенного строительства с кадастровым номером (обозначением) 53:23:8123202:1035**

№ п/п	Наименование характеристики	Значение характеристики
1	2	3
1	Вид объекта недвижимости	Здание
2	Ранее присвоенный государственный учетный номер здания, сооружения, объекта незавершенного строительства (кадастровый, инвентарный или условный номер)	—
3	Кадастровый номер земельного участка (земельных участков), в границах которого (которых) расположено здание, сооружение, объект незавершенного строительства	53:23:8123202:151
4	Номер кадастрового квартала (кадастровых кварталов), в пределах которого (которых) расположено здание, сооружение, объекта незавершенного строительства	53:23:8123202
5	Адрес здания, сооружения, объекта незавершенного строительства	Российская Федерация, Новгородская область, Великий Новгород г.о., Великий Новгород г, 2 комплекс гаражей по пр Александра Корсунова тер, гараж 217
	Местоположение здания, сооружения, объекта незавершенного строительства	—
	Дополнительные сведения о местоположении	—
6	Иные сведения	—

**1. Сведения о характерных точках контура**

вид объекта недвижимости (здание, сооружение, объект незавершенного строительства)

кадастровый номер (обозначение) 53:23:8123202:1036

Зона № 2

Номер контура	Номера характерных точек контура	Существующие			Уточненные			Метод определения координат	Средняя квадратическая погрешность определения координат характерной точки (Mt), м	Формулы, примененные для расчета средней квадратической погрешности определения координат характерной точки (Mt), м
		координаты, м		R, м	координаты, м		R, м			
		X	Y		X	Y				
1	2	3	4	5	6	7	8	9	10	11
—	н1502О	—	—	—	580 280,95	2 177 749,08	—	Метод спутниковых геодезических измерений (определений)	0,10	$\sqrt{(0,04^2 + 0,09^2)} = 0,10$
	н1503О	—	—	—	580 286,46	2 177 752,89	—			
	н1504О	—	—	—	580 284,28	2 177 756,18	—			
	н1505О	—	—	—	580 278,72	2 177 752,29	—			
	н1506О	—	—	—	580 278,93	2 177 752,04	—			
	н1507О	—	—	—	580 280,79	2 177 749,31	—			
	н1502О	—	—	—	580 280,95	2 177 749,08	—			

**2. Характеристики здания, сооружения, объекта незавершенного строительства с кадастровым номером (обозначением) 53:23:8123202:1036**

№ п/п	Наименование характеристики	Значение характеристики
1	2	3

1	2	3
1	Вид объекта недвижимости	Здание
2	Ранее присвоенный государственный учетный номер здания, сооружения, объекта незавершенного строительства (кадастровый, инвентарный или условный номер)	—
3	Кадастровый номер земельного участка (земельных участков), в границах которого (которых) расположено здание, сооружение, объект незавершенного строительства	53:23:8123202:375
4	Номер кадастрового квартала (кадастровых кварталов), в пределах которого (которых) расположено здание, сооружение, объекта незавершенного строительства	53:23:8123202
5	Адрес здания, сооружения, объекта незавершенного строительства	Российская Федерация, Новгородская область, Великий Новгород г.о., Великий Новгород г, 2 комплекс гаражей по пр Александра Корсунова тер, гараж 115
	Местоположение здания, сооружения, объекта незавершенного строительства	—
	Дополнительные сведения о местоположении	—
6	Иные сведения	—

### 1. Сведения о характерных точках контура

вид объекта недвижимости (здание, сооружение, объект незавершенного строительства)

кадастровый номер (обозначение) 53:23:8123202:1037

Зона № 2

Номер контура	Номера характерных точек контура	Существующие			Уточненные			Метод определения координат	Средняя квадратическая погрешность определения координат характерной точки (Mt), м	Формулы, примененные для расчета средней квадратической погрешности определения координат характерной точки (Mt), м
		координаты, м		R, м	координаты, м		R, м			
		X	Y		X	Y				
1	2	3	4	5	6	7	8	9	10	11
—	н14770	—	—	—	580 186,84	2 177 774,12	—	Метод спутниковых геодезических измерений (определений)	0,10	$\sqrt{(0,04^2 + 0,09^2)} = 0,10$
	н14780	—	—	—	580 192,62	2 177 776,61	—			

1	2	3	4	5	6	7	8	9	10	11
—	н14790	—	—	—	580 191,16	2 177 779,78	—	Метод спутниковых геодезических измерений (определений)	0,10	$\sqrt{(0,04^2 + 0,09^2)} = 0,10$
	н14800	—	—	—	580 185,40	2 177 777,29	—			
	н14810	—	—	—	580 186,61	2 177 774,62	—			
	н14770	—	—	—	580 186,84	2 177 774,12	—			

**2. Характеристики здания, сооружения, объекта незавершенного строительства с кадастровым номером (обозначением) 53:23:8123202:1037**

№ п/п	Наименование характеристики	Значение характеристики
1	2	3
1	Вид объекта недвижимости	Здание
2	Ранее присвоенный государственный учетный номер здания, сооружения, объекта незавершенного строительства (кадастровый, инвентарный или условный номер)	Кадастровый номер НОО.23.81.232-02.0181:28519, Инвентарный номер 2-3-62
3	Кадастровый номер земельного участка (земельных участков), в границах которого (которых) расположено здание, сооружение, объект незавершенного строительства	53:23:8123202:181
4	Номер кадастрового квартала (кадастровых кварталов), в пределах которого (которых) расположено здание, сооружение, объекта незавершенного строительства	53:23:8123202
5	Адрес здания, сооружения, объекта незавершенного строительства	Российская Федерация, Новгородская область, Великий Новгород г.о., Великий Новгород г, 2 комплекс гаражей по пр Александра Корсунова тер, гараж 200
	Местоположение здания, сооружения, объекта незавершенного строительства	—
	Дополнительные сведения о местоположении	—
6	Иные сведения	—

**1. Сведения о характерных точках контура**

вид объекта недвижимости (здание, сооружение, объект незавершенного строительства) \_\_\_\_\_

кадастровый номер (обозначение) 53:23:8123203:495

Зона № 2

Номер контура	Номера характерных точек контура	Существующие			Уточненные			Метод определения координат	Средняя квадратическая погрешность определения координат характерной точки (Mt), м	Формулы, примененные для расчета средней квадратической погрешности определения координат характерной точки (Mt), м
		координаты, м		R, м	координаты, м		R, м			
		X	Y		X	Y				
1	2	3	4	5	6	7	8	9	10	11
—	н15300	—	—	—	580 250,62	2 177 801,34	—	Метод спутниковых геодезических измерений (определений)	0,10	$\sqrt{(0,04^2 + 0,09^2)} = 0,10$
	н15310	—	—	—	580 252,84	2 177 797,82	—			
	н15320	—	—	—	580 253,60	2 177 798,36	—			
	н15330	—	—	—	580 258,89	2 177 801,93	—			
	н15340	—	—	—	580 256,57	2 177 805,58	—			
	н15300	—	—	—	580 250,62	2 177 801,34	—			

**2. Характеристики здания, сооружения, объекта незавершенного строительства с кадастровым номером (обозначением) 53:23:8123203:495**

№ п/п	Наименование характеристики	Значение характеристики
1	2	3
1	Вид объекта недвижимости	Здание

1	2	3
2	Ранее присвоенный государственный учетный номер здания, сооружения, объекта незавершенного строительства (кадастровый, инвентарный или условный номер)	—
3	Кадастровый номер земельного участка (земельных участков), в границах которого (которых) расположено здание, сооружение, объект незавершенного строительства	53:23:8123202:362
4	Номер кадастрового квартала (кадастровых кварталов), в пределах которого (которых) расположено здание, сооружение, объекта незавершенного строительства	53:23:8123203
5	Адрес здания, сооружения, объекта незавершенного строительства	Российская Федерация, Новгородская область, Великий Новгород г.о., Великий Новгород г, 2 комплекс гаражей по пр Александра Корсунова тер, гараж 293
	Местоположение здания, сооружения, объекта незавершенного строительства	—
	Дополнительные сведения о местоположении	—
6	Иные сведения	—

### 1. Сведения о характерных точках контура

вид объекта недвижимости (здание, сооружение, объект незавершенного строительства)

кадастровый номер (обозначение) 53:23:8123203:517

Зона № 2

Номер контура	Номера характерных точек контура	Существующие			Уточненные			Метод определения координат	Средняя квадратическая погрешность определения координат характерной точки (Mt), м	Формулы, примененные для расчета средней квадратической погрешности определения координат характерной точки (Mt), м
		координаты, м		R, м	координаты, м		R, м			
		X	Y		X	Y				
1	2	3	4	5	6	7	8	9	10	11
—	н15350	—	—	—	580 168,87	2 177 810,88	—	Метод спутниковых геодезических измерений (определений)	0,10	$\sqrt{(0,04^2 + 0,09^2)} = 0,10$
	н15360	—	—	—	580 167,14	2 177 814,43	—			



1	2	3	4	5	6	7	8	9	10	11
—	н15370	—	—	—	580 161,74	2 177 811,81	—	Метод спутниковых геодезических измерений (определений)	0,10	$\sqrt{(0,04^2 + 0,09^2)} = 0,10$
	н15380	—	—	—	580 163,45	2 177 808,17	—			
	н15350	—	—	—	580 168,87	2 177 810,88	—			

**2. Характеристики здания, сооружения, объекта незавершенного строительства с кадастровым номером (обозначением) 53:23:8123203:517**

№ п/п	Наименование характеристики	Значение характеристики
1	2	3
1	Вид объекта недвижимости	Здание
2	Ранее присвоенный государственный учетный номер здания, сооружения, объекта незавершенного строительства (кадастровый, инвентарный или условный номер)	—
3	Кадастровый номер земельного участка (земельных участков), в границах которого (которых) расположено здание, сооружение, объект незавершенного строительства	53:23:8123202:166
4	Номер кадастрового квартала (кадастровых кварталов), в пределах которого (которых) расположено здание, сооружение, объекта незавершенного строительства	53:23:8123203
5	Адрес здания, сооружения, объекта незавершенного строительства	—
	Местоположение здания, сооружения, объекта незавершенного строительства	Российская Федерация, Новгородская область, Великий Новгород г.о., Великий Новгород г, 2 комплекс гаражей по пр Александра Корсунова тер
	Дополнительные сведения о местоположении	гараж 227о
6	Иные сведения	—

**Сведения о зданиях, сооружениях, объектах незавершенного строительства,  
необходимые для исправления реестровых ошибок в сведениях об описании их местоположения**

**1. Сведения о характерных точках контура здания, сооружения, объекта незавершенного строительства**

**с кадастровым номером** 53:23:0000000:16671

Зона № 2

Номер контура	Номера характерных точек контура	Существующие			Уточненные			Метод определения координат	Средняя квадратическая погрешность определения координат характерной точки (Mt), м	Формулы, примененные для расчета средней квадратической погрешности определения координат характерной точки (Mt), м
		координаты, м		R, м	координаты, м		R, м			
		X	Y		X	Y				
1	2	3	4	5	6	7	8	9	10	11
—	1482	580 231,06	2 177 791,97	—	—	—	—	—	—	—
	1483	580 228,90	2 177 795,74	—	—	—	—			
	1484	580 224,13	2 177 793,03	—	—	—	—			
	1485	580 226,09	2 177 789,21	—	—	—	—			
	н1486О	—	—	—	580 225,79	2 177 789,17	—	Метод спутниковых геодезических измерений (определений)	0,10	$\sqrt{(0,04^2 + 0,09^2)} = 0,10$
	н1487О	—	—	—	580 231,15	2 177 791,95	—			
	н1488О	—	—	—	580 228,68	2 177 795,89	—			
	н1489О	—	—	—	580 223,85	2 177 793,12	—			
	н1486О	—	—	—	580 225,79	2 177 789,17	—			
	н1486О	—	—	—	580 225,79	2 177 789,17	—			

**2. Другие сведения о здании, сооружении, объекте незавершенного строительства с кадастровым номером** 53:23:0000000:16671

1. —

**1. Сведения о характерных точках контура здания, сооружения, объекта незавершенного строительства**

**с кадастровым номером** 53:23:8123202:548

Зона № 2

Номер контура	Номера характерных точек контура	Существующие			Уточненные			Метод определения координат	Средняя квадратическая погрешность определения координат характерной точки (Mt), м	Формулы, примененные для расчета средней квадратической погрешности определения координат характерной точки (Mt), м
		координаты, м		R, м	координаты, м		R, м			
		X	Y		X	Y				
1	2	3	4	5	6	7	8	9	10	11
—	249	580 157,28	2 177 720,54	—	—	—	—	—	—	—
	250	580 163,06	2 177 723,24	—	—	—	—			
	251	580 161,29	2 177 727,02	—	—	—	—			
	252	580 155,51	2 177 724,32	—	—	—	—			
	н2530	—	—	—	580 162,97	2 177 723,50	—	Метод спутниковых геодезических измерений (определений)	0,10	$\sqrt{(0,04^2 + 0,09^2)} = 0,10$
	н2540	—	—	—	580 160,95	2 177 727,98	—			
	н2550	—	—	—	580 154,88	2 177 725,18	—			
	н2560	—	—	—	580 155,99	2 177 722,62	—			
	н2570	—	—	—	580 156,85	2 177 720,63	—			
	н2530	—	—	—	580 162,97	2 177 723,50	—			

**2. Иные сведения о здании, сооружении, объекте незавершенного строительства с кадастровым номером** 53:23:8123202:548

1. —

**1. Сведения о характерных точках контура здания, сооружения, объекта незавершенного строительства**

с кадастровым номером 53:23:8123202:985

Зона № 2

Номер контура	Номера характерных точек контура	Существующие			Уточненные			Метод определения координат	Средняя квадратическая погрешность определения координат характерной точки (Mt), м	Формулы, примененные для расчета средней квадратической погрешности определения координат характерной точки (Mt), м
		координаты, м		R, м	координаты, м		R, м			
		X	Y		X	Y				
1	2	3	4	5	6	7	8	9	10	11
—	327	580 238,15	2 177 734,14	—	—	—	—	—	—	—
	328	580 236,15	2 177 737,03	—	—	—	—			
	329	580 230,52	2 177 733,37	—	—	—	—			
	330	580 232,63	2 177 730,44	—	—	—	—			
	н331О	—	—	—	580 237,87	2 177 734,59	—	Метод спутниковых геодезических измерений (определений)	0,10	$\sqrt{(0,04^2 + 0,09^2)} = 0,10$
	н332О	—	—	—	580 236,15	2 177 737,23	—			
	н333О	—	—	—	580 230,54	2 177 733,86	—			
	н334О	—	—	—	580 232,52	2 177 731,13	—			
	н331О	—	—	—	580 237,87	2 177 734,59	—			

**2. Иные сведения о здании, сооружении, объекте незавершенного строительства с кадастровым номером 53:23:8123202:985**

1. —

**1. Сведения о характерных точках контура здания, сооружения, объекта незавершенного строительства**

с кадастровым номером 53:23:8123202:1007

Зона № 2

Номер контура	Номера характерных точек контура	Существующие			Уточненные			Метод определения координат	Средняя квадратическая погрешность определения координат характерной точки (Mt), м	Формулы, примененные для расчета средней квадратической погрешности определения координат характерной точки (Mt), м
		координаты, м		R, м	координаты, м		R, м			
		X	Y		X	Y				
1	2	3	4	5	6	7	8	9	10	11
—	91	580 220,17	2 177 737,85	—	—	—	—	—	—	—
	92	580 225,57	2 177 741,10	—	—	—	—			
	93	580 223,20	2 177 745,05	—	—	—	—			
	94	580 217,80	2 177 741,80	—	—	—	—			
	н950	—	—	—	580 218,79	2 177 740,00	—	Метод спутниковых геодезических измерений (определений)	0,10	$\sqrt{(0,04^2 + 0,09^2)} = 0,10$
	н960	—	—	—	580 224,37	2 177 743,23	—			
	н970	—	—	—	580 226,27	2 177 740,15	—			
	н980	—	—	—	580 220,90	2 177 736,75	—			
	н950	—	—	—	580 218,79	2 177 740,00	—			
	н950	—	—	—	580 218,79	2 177 740,00	—			

**2. Иные сведения о здании, сооружении, объекте незавершенного строительства с кадастровым номером 53:23:8123202:1007**

1. —

**1. Сведения о характерных точках контура здания, сооружения, объекта незавершенного строительства**

с кадастровым номером 53:23:8123202:1017

Зона № 2

Номер контура	Номера характерных точек контура	Существующие			Уточненные			Метод определения координат	Средняя квадратическая погрешность определения координат характерной точки (Mt), м	Формулы, примененные для расчета средней квадратической погрешности определения координат характерной точки (Mt), м
		координаты, м		R, м	координаты, м		R, м			
		X	Y		X	Y				
1	2	3	4	5	6	7	8	9	10	11
—	1521	580 276,96	2 177 712,26	—	—	—	—	—	—	—
	1522	580 279,11	2 177 709,09	—	—	—	—			
	1523	580 284,26	2 177 712,37	—	—	—	—			
	1524	580 282,11	2 177 715,53	—	—	—	—			
	н15250	—	—	—	580 284,60	2 177 712,84	—	Метод спутниковых геодезических измерений (определений)	0,10	$\sqrt{(0,04^2 + 0,09^2)} = 0,10$
	н15260	—	—	—	580 282,46	2 177 715,76	—			
	н15270	—	—	—	580 277,13	2 177 712,26	—			
	н15280	—	—	—	580 279,07	2 177 709,58	—			
	н15290	—	—	—	580 279,33	2 177 709,16	—			
	н15250	—	—	—	580 284,60	2 177 712,84	—			

**2. Иные сведения о здании, сооружении, объекте незавершенного строительства с кадастровым номером** 53:23:8123202:1017

1. —

**1. Сведения о характерных точках контура здания, сооружения, объекта незавершенного строительства**

с кадастровым номером 53:23:8123202:1018

Зона № 2

Номер контура	Номера характерных точек контура	Существующие			Уточненные			Метод определения координат	Средняя квадратическая погрешность определения координат характерной точки (Mt), м	Формулы, примененные для расчета средней квадратической погрешности определения координат характерной точки (Mt), м
		координаты, м		R, м	координаты, м		R, м			
		X	Y		X	Y				
1	2	3	4	5	6	7	8	9	10	11
—	1490	580 281,43	2 177 705,77	—	—	—	—	—	—	—
	1491	580 286,58	2 177 708,95	—	—	—	—			
	1492	580 284,26	2 177 712,37	—	—	—	—			
	1493	580 279,11	2 177 709,09	—	—	—	—			
	н1494О	—	—	—	580 286,91	2 177 709,24	—	Метод спутниковых геодезических измерений (определений)	0,10	$\sqrt{(0,04^2 + 0,09^2)} = 0,10$
	н1495О	—	—	—	580 284,60	2 177 712,84	—			
	н1496О	—	—	—	580 279,33	2 177 709,16	—			
	н1497О	—	—	—	580 281,43	2 177 705,77	—			
	н1494О	—	—	—	580 286,91	2 177 709,24	—			

**2. Иные сведения о здании, сооружении, объекте незавершенного строительства с кадастровым номером 53:23:8123202:1018**

1. —

**1. Сведения о характерных точках контура здания, сооружения, объекта незавершенного строительства**

**с кадастровым номером** 53:23:8123202:1033

Зона № 2


Номер контура	Номера характерных точек контура	Существующие			Уточненные			Метод определения координат	Средняя квадратическая погрешность определения координат характерной точки (Mt), м	Формулы, примененные для расчета средней квадратической погрешности определения координат характерной точки (Mt), м
		координаты, м		R, м	координаты, м		R, м			
		X	Y		X	Y				
1	2	3	4	5	6	7	8	9	10	11
—	1508	580 266,72	2 177 726,79	—	—	—	—	—	—	—
	1509	580 264,69	2 177 729,52	—	—	—	—			
	1510	580 259,47	2 177 725,65	—	—	—	—			
	1511	580 261,51	2 177 722,91	—	—	—	—			
	н1512О	—	—	—	580 266,56	2 177 726,97	—	Метод спутниковых геодезических измерений (определений)	0,10	$\sqrt{(0,04^2 + 0,09^2)} = 0,10$
	н1513О	—	—	—	580 264,57	2 177 729,74	—			
	н1514О	—	—	—	580 259,21	2 177 725,74	—			
	н1515О	—	—	—	580 261,19	2 177 723,01	—			
	н1512О	—	—	—	580 266,56	2 177 726,97	—			
	н1512О	—	—	—	580 266,56	2 177 726,97	—			

**2. Иные сведения о здании, сооружении, объекте незавершенного строительства с кадастровым номером** 53:23:8123202:1033

1. —



Схема границ земельных участков



Масштаб 1:500

Условные обозначения:

- Часть контура, образованного проекцией вновь образованного наземного конструктивного элемента объекта

00:00:000000 - Номер кадастрового квартала

5 - Прекращающая существование точка, сведения о которой позволяют однозначно определить ее местоположение

- Граница кадастрового квартала

:10

н1У

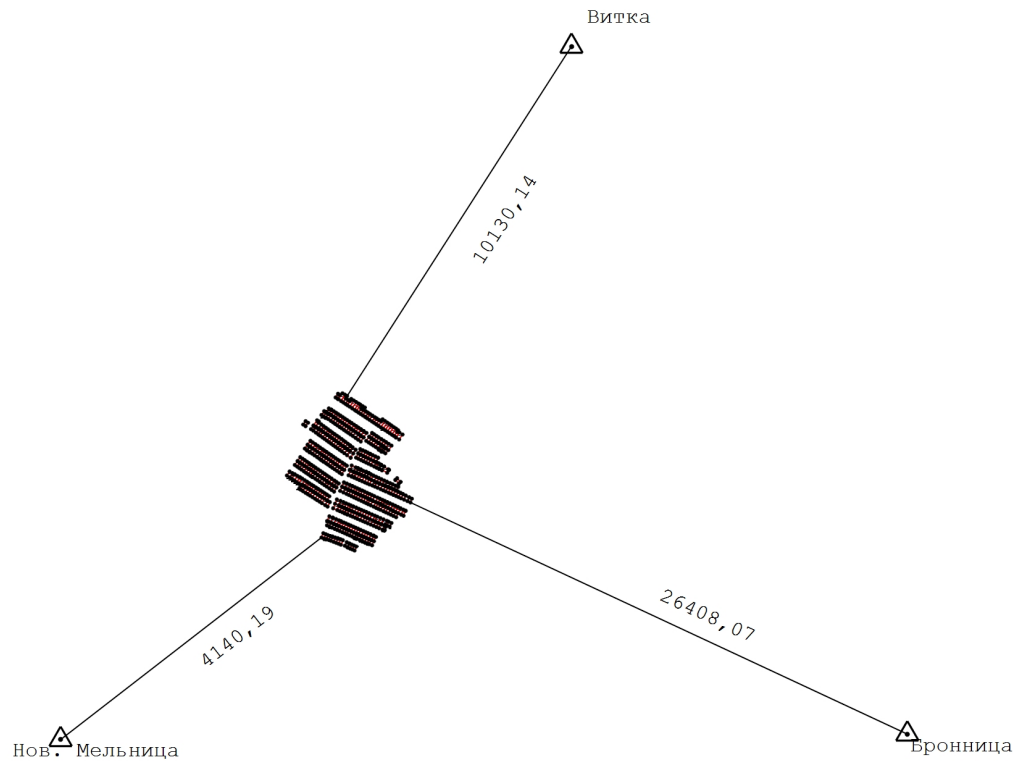
- Кадастровый номер земельного участка, сведения о границах которого содержатся в ЕТРН

- Новая характерная точка границы уточняемого земельного участка

- Граница земельного участка

- Граница зон с особыми условиями использования территории

## Схема геодезических построений




### Условные обозначения:



Грибное - Пункт государственной геодезической сети и его наименование

25,44

- Значение расстояния по направлению от пункта ГГС/ОМС/ТСО до характерной поворотной точки



- Направление от пункта ГГС/ОМС/ТСО до характерной поворотной точки



- Часть контура, образованного проекцией вновь образованного наземного конструктивного элемента объекта