



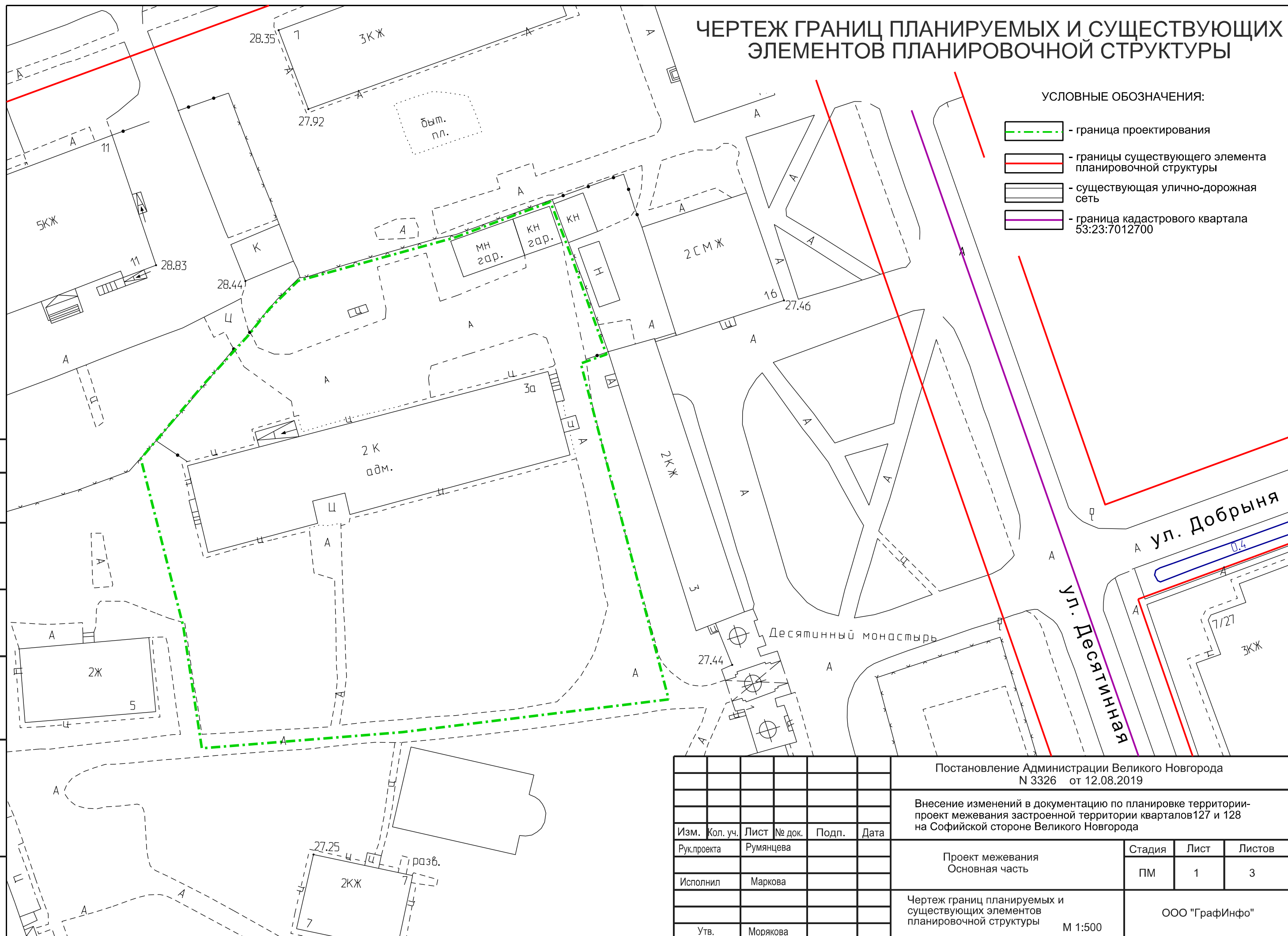


ЧЕРТЕЖ ГРАНИЦ ПЛАНИРУЕМЫХ И СУЩЕСТВУЮЩИХ ЭЛЕМЕНТОВ ПЛАНИРОВОЧНОЙ СТРУКТУРЫ

УСЛОВНЫЕ ОБОЗНАЧЕНИЯ:

-  - граница проектирования
-  - границы существующего элемента планировочной структуры
-  - существующая улично-дорожная сеть
-  - граница кадастрового квартала 53:23:7012700



Согласовано

Взам. инв. №

Подп. и дата

Инв. № подл.

Постановление Администрации Великого Новгорода N 3326 от 12.08.2019					
Внесение изменений в документацию по планировке территории- проект межевания застроенной территории кварталов 127 и 128 на Софийской стороне Великого Новгорода					
Изм.	Кол. уч.	Лист	№ док.	Подп.	Дата
Рук.проекта	Румянцева				
Исполнил	Маркова				
Утв.	Морякова				
Проект межевания Основная часть			Стадия	Лист	Листов
			ПМ	1	3
Чертеж границ планируемых и существующих элементов планировочной структуры					М 1:500
ООО "Графинфо"					