



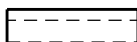
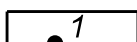


ЧЕРТЕЖ КРАСНЫХ ЛИНИЙ

УСЛОВНЫЕ ОБОЗНАЧЕНИЯ:

-  - граница проектирования
-  - существующие красные линии
-  - красные линии, подлежащие отмене
-  - устанавливаемые красные линии
-  - существующая улично-дорожная сеть
-  1 - номер точки



Ведомость координат		
Номер точки	X	Y
1	577847.88	2177637.26
2	577831.59	2177725.98
3	577835.17	2177634.48
4	577818.86	2177723.33
5	577828.31	2177743.68
6	577815.61	2177811.92
7	577815.58	2177741.03
8	577802.89	2177809.20

Дирекционные углы и расстояния		
Номер точки	Дирекционные углы (градусы, минуты)	Длина линии (м)
1-2	100°24.3'	90.20
3-4	100°24.2'	90.33
5-6	100°32.8'	69.41
7-8	100°32.9'	69.34

Согласовано

Взам. инв. №

Подп. и дата

Инв. № подл.

Постановление Администрации Великого Новгорода N 4837 от 18.11.2019					
Подготовка документации по планировке территории- проект планировки и проект межевания территории линейного объекта "Автомобильная дорога Морозовского проезда, на участке от ул. Ломоносова до Морозовской ул., в Великом Новгороде".					
Изм.	Кол. уч.	Лист	№ док.	Подп.	Дата
Рук.проекта		Морякова			
Исполнил		Маркова			
Утв.		Морякова			
Проект межевания Основная часть				Стадия	Лист
				ПМ	2
				Листов	3
Чертеж красных линий				ООО "Графинфо"	
М 1:1000					