





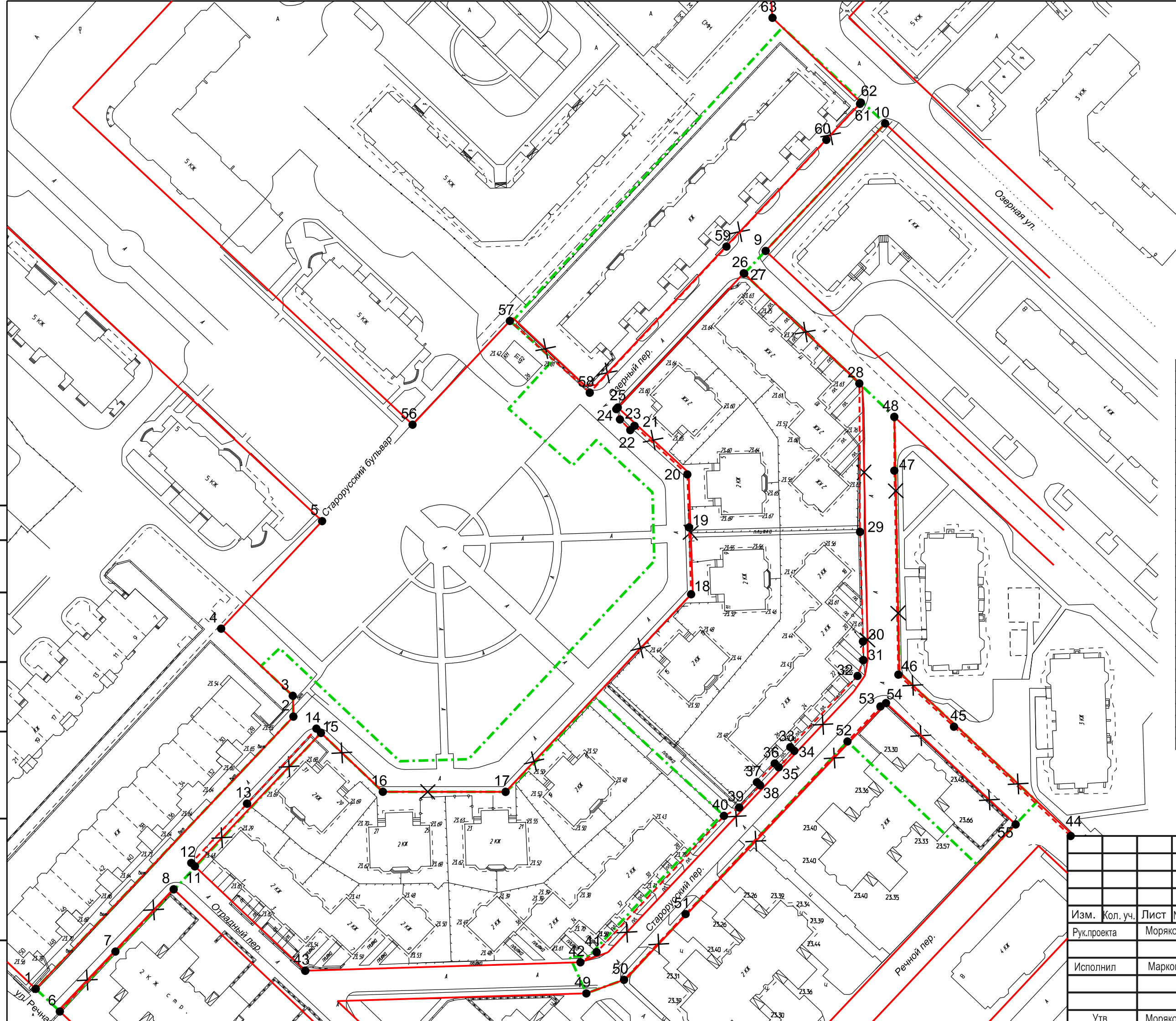


ЧЕРТЕЖ КРАСНЫХ ЛИНИЙ

УСЛОВНЫЕ ОБОЗНАЧЕНИЯ:

-  - граница проектирования
-  - существующие красные линии
-  - красные линии, подлежащие отмене
-  - устанавливаемые красные линии
-  - существующая улично-дорожная сеть
-  - номер точки



Ведомость координат			Ведомость координат			Дирекционные углы и расстояния			Дирекционные углы и расстояния		
Номер точки	X	Y	Номер точки	X	Y	Номер точки	Дирекционные углы (градус, минуты)	Длина линии (м)	Номер точки	Дирекционные углы (градус, минуты)	Длина линии (м)
1	575742.90	2177424.06	33	575812.38	2177641.02	34-35	223°26.6'	6.50	34-35	223°26.6'	6.50
2	575821.17	2177498.13	34	575811.31	2177642.14	35-36	313°26.6'	1.56	35-36	313°26.6'	1.56
3	575827.14	2177497.97	35	575806.59	2177637.68	36-37	223°29.2'	7.43	36-37	223°29.2'	7.43
4	575846.44	2177477.38	36	575807.67	2177636.54	37-38	133°30'	1.25	37-38	133°30'	1.25
5	575877.35	2177506.39	37	575802.27	2177631.43	38-39	223°10.9'	8.75	38-39	223°10.9'	8.75
6	575736.40	2177430.99	38	575801.41	2177632.33	39-40	241°27'	5.02	39-40	241°27'	5.02
7	575753.63	2177446.97	39	575795.03	2177626.34	40-41	223°03.2'	53.63	40-41	223°03.2'	53.63
8	575771.52	2177463.71	40	575792.63	2177621.93	41-42	238°14.7'	5.49	41-42	238°14.7'	5.49
9	575955.02	2177633.91	41	575753.44	2177585.32	42-43	268°13.9'	79.14	42-43	268°13.9'	79.14
10	575991.64	2177668.27	42	575750.55	2177580.65	43-11	313°24.9'	43.70	43-11	313°24.9'	43.70
11	575778.14	2177469.81	43	575748.11	2177501.55	44-45	313°06.6'	45.95	44-45	313°06.6'	45.95
12	575779.09	2177468.80	44	575786.85	2177721.59	45-46	313°07.6'	21.89	45-46	313°07.6'	21.89
13	575796.13	2177484.81	45	575818.25	2177688.05	46-47	358°52'	58.65	46-47	358°52'	58.65
14	575817.70	2177504.75	46	575833.22	2177672.07	47-48	0°02.2'	15.44	47-48	0°02.2'	15.44
15	575816.46	2177506.06	47	575891.86	2177670.91	49-50	70°12.2'	11.51	49-50	70°12.2'	11.51
16	575799.55	2177523.88	48	575907.30	2177670.92	50-51	43°07.4'	25.89	50-51	43°07.4'	25.89
17	575799.53	2177559.14	49	575741.60	2177582.36	51-52	43°10.7'	68.04	51-52	43°10.7'	68.04
18	575856.32	2177612.49	50	575745.49	2177593.18	52-53	43°16.2'	13.82	52-53	43°16.2'	13.82
19	575875.54	2177611.88	51	575764.39	2177610.88	53-54	58°49.7'	1.89	53-54	58°49.7'	1.89
20	575890.76	2177611.41	52	575814.01	2177657.44	54-55	133°06.6'	51.04	54-55	133°06.6'	51.04
21	575904.74	2177596.20	53	575824.07	2177666.91	56-57	43°11.1'	40.89	56-57	43°11.1'	40.89
22	575903.52	2177594.99	54	575825.05	2177668.53	57-58	131°55.5'	30.85	57-58	131°55.5'	30.85
23	575906.57	2177592.03	55	575790.17	2177705.79	58-59	43°06.8'	57.52	58-59	43°06.8'	57.52
24	575909.54	2177590.97	56	575905.06	2177632.40	59-60	43°06'	42.03	59-60	43°06'	42.03
25	575909.99	2177591.40	57	575934.87	2177560.38	60-61	43°06.3'	14.17	60-61	43°06.3'	14.17
26	575948.60	2177627.62	58	575914.26	2177583.33	61-62	35°25.4'	0.47	61-62	35°25.4'	0.47
27	575948.50	2177627.73	59	575956.25	2177622.64	62-63	313°44.7'	35.21	62-63	313°44.7'	35.21
28	575916.90	2177660.86	60	575986.94	2177651.36						
29	575874.26	2177661.04	61	575997.28	2177661.04						
30	575842.76	2177661.90	62	575997.66	2177661.31						
31	575837.39	2177661.98	63	576022.00	2177635.88						
32	575832.83	2177660.33									

Согласовано

Взам. инв. №

Подп. и дата

Инв. № подл.

Постановление Администрации Великого Новгорода N 849 от 11.03.2020					
Документация по планировке территории- проект планировки и проект межевания территории части квартала 147 Псковского района Великого Новгорода					
Изм.	Кол. уч.	Лист	№ док.	Подп.	Дата
Рук.проекта	Морякова				
Исполнил	Маркова				
Утв.	Морякова				
Проект планировки Основная часть				Стадия	Лист
				ПП	1
Чертеж красных линий М 1:1000				Листов	3
				ООО "Ракурс"	