


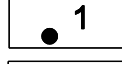
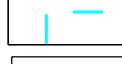



# ЧЕРТЕЖ КРАСНЫХ ЛИНИЙ

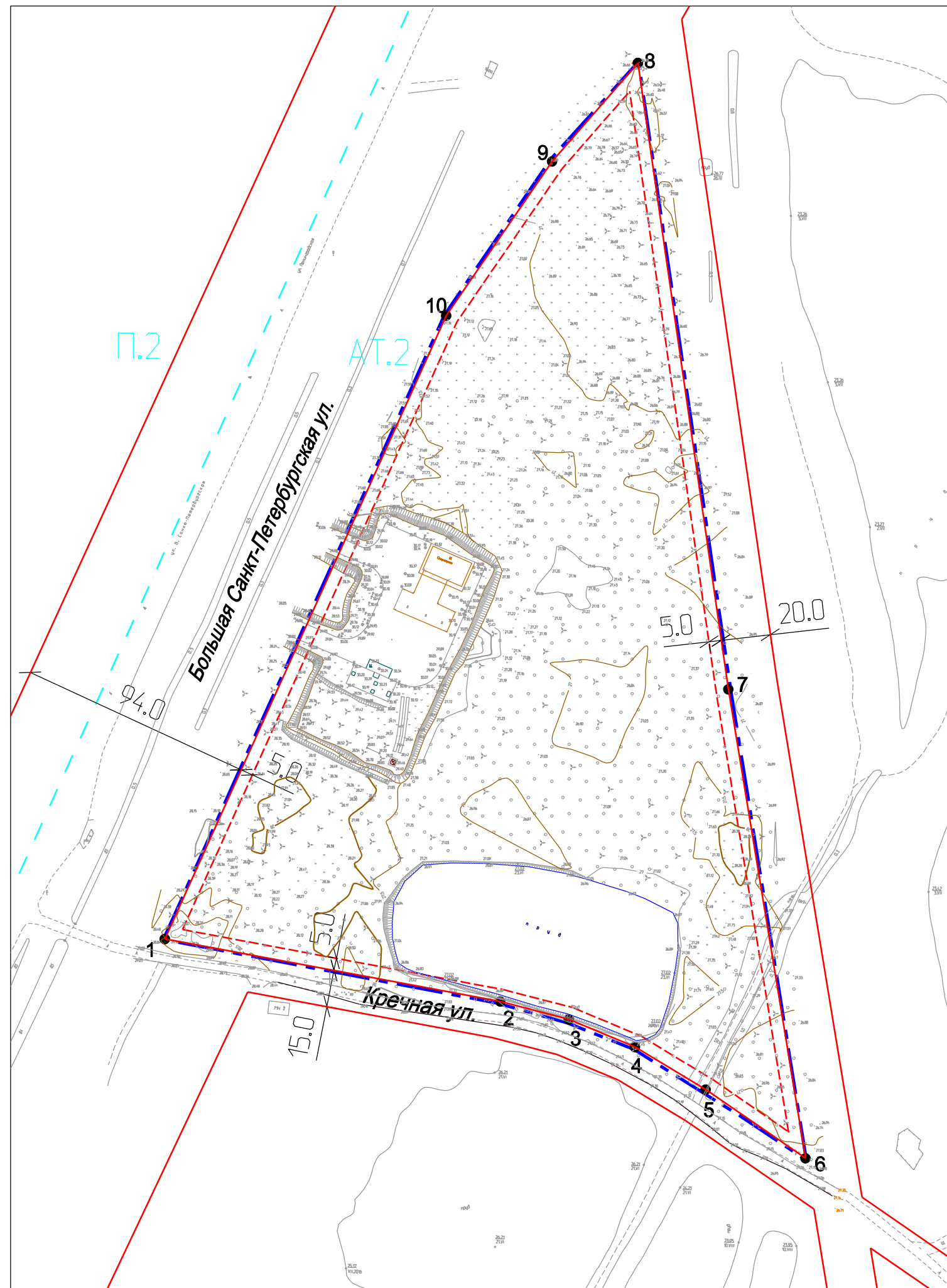
Масштаб 1:2000

## УСЛОВНЫЕ ОБОЗНАЧЕНИЯ

-  граница проектирования
-  существующие красные линии
-  линия минимального отступа от красных линий
-  1 характерные точки красных линий
-  граница территориальной зоны
-  наименование территориальной зоны

## КООРДИНАТЫ КРАСНЫХ ЛИНИЙ

1	583016.26	2180533.21
2	582990.92	2180668.97
3	582983.70	2180696.73
4	582972.58	2180723.49
5	582955.28	2180752.11
6	582927.45	2180792.50
7	583117.21	2180761.25
8	583370.66	2180724.71
9	583330.83	2180689.96
10	583268.41	2180647.10



Согласовано

Взам. инв. N

Подп. и дата

Инв. N подл.

									2019г.
Документация по планировке территории "Внесение изменений в проект межевания территории квартала 239 Великого Новгорода"									
Изм.	Кол. уч.	Лист N док.	Подп.	Дата	Основная часть проекта	Стадия	Лист	Листов	
ГИП		Копыльцов		08.19		ПМТ	2	3	
Разработ.		Громова		08.19	Чертеж красных линий М 1:2000	