








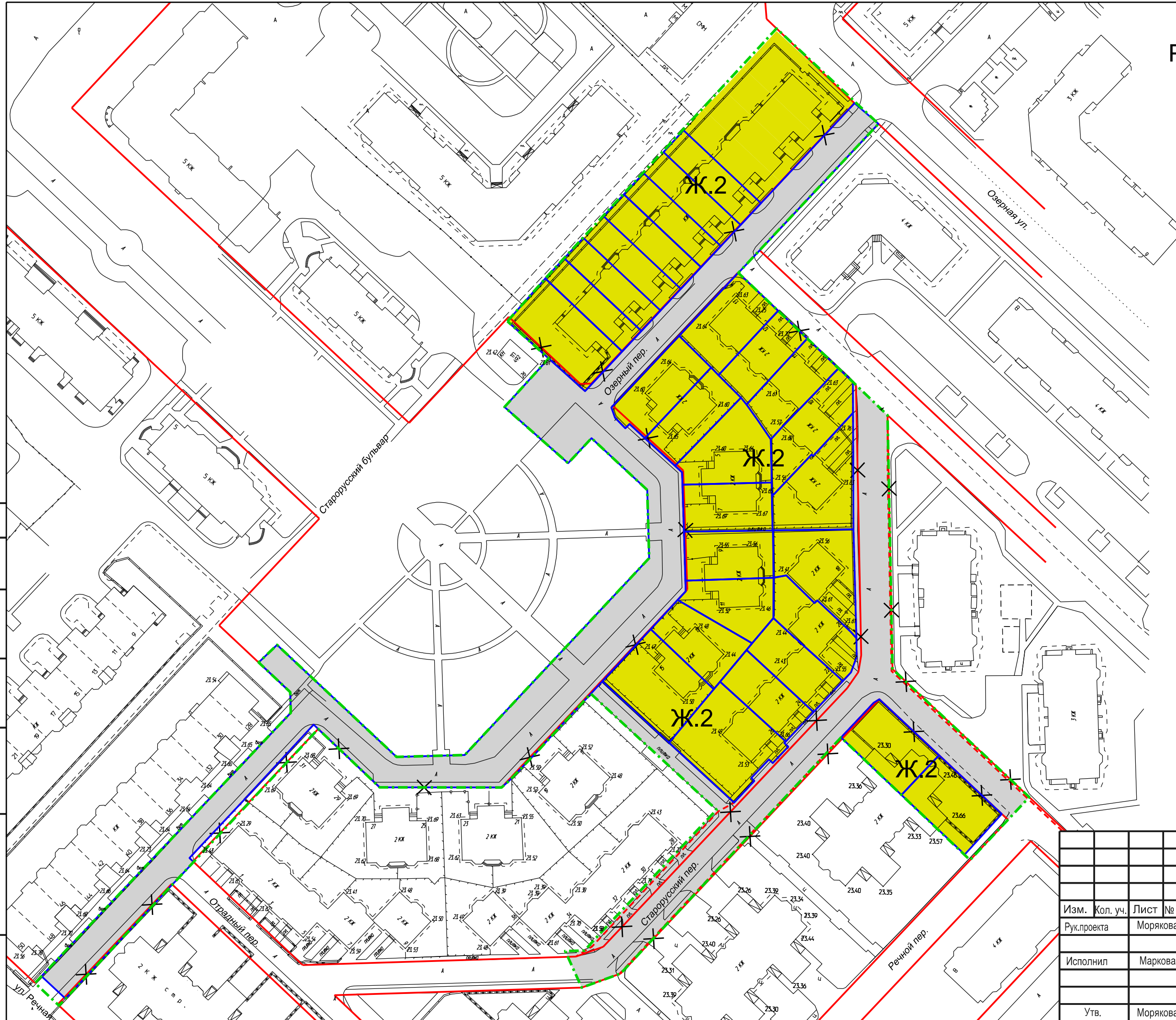


ЧЕРТЕЖ ГРАНИЦ ЗОН ПЛАНИРУЕМОГО РАЗМЕЩЕНИЯ ОБЪЕКТОВ КАПИТАЛЬНОГО СТРОИТЕЛЬСТВА

УСЛОВНЫЕ ОБОЗНАЧЕНИЯ:

-  - граница проектирования
-  - существующие красные линии
-  - красные линии, подлежащие отмене
-  - устанавливаемые красные линии
-  - границы образуемых земельных участков
-  - существующая улично-дорожная сеть
-  - планируемая территория общего пользования (улично-дорожная сеть)
-  - планируемая зона размещения малоэтажных жилых домов блокированной застройки
-  - зона застройки индивидуальными жилыми домами и малоэтажными жилыми домами блокированной застройки



Постановление Администрации Великого Новгорода N 849 от 11.03.2020					
Документация по планировке территории- проект планировки и проект межевания территории части квартала 147 Псковского района Великого Новгорода					
Изм.	Кол. уч.	Лист	№ док.	Подп.	Дата
Рук.проекта		Морякова			
Исполнил		Маркова			
Утв.		Морякова			
Проект планировки Основная часть				Стадия	Лист
				ПП	3
				Листов	3
Чертеж границ зон планируемого размещения объектов капитального строительства				ООО "Ракурс"	
				М 1:1000	

Согласовано

Взам. инв. №	
Подп. и дата	
Инв. № подл.	