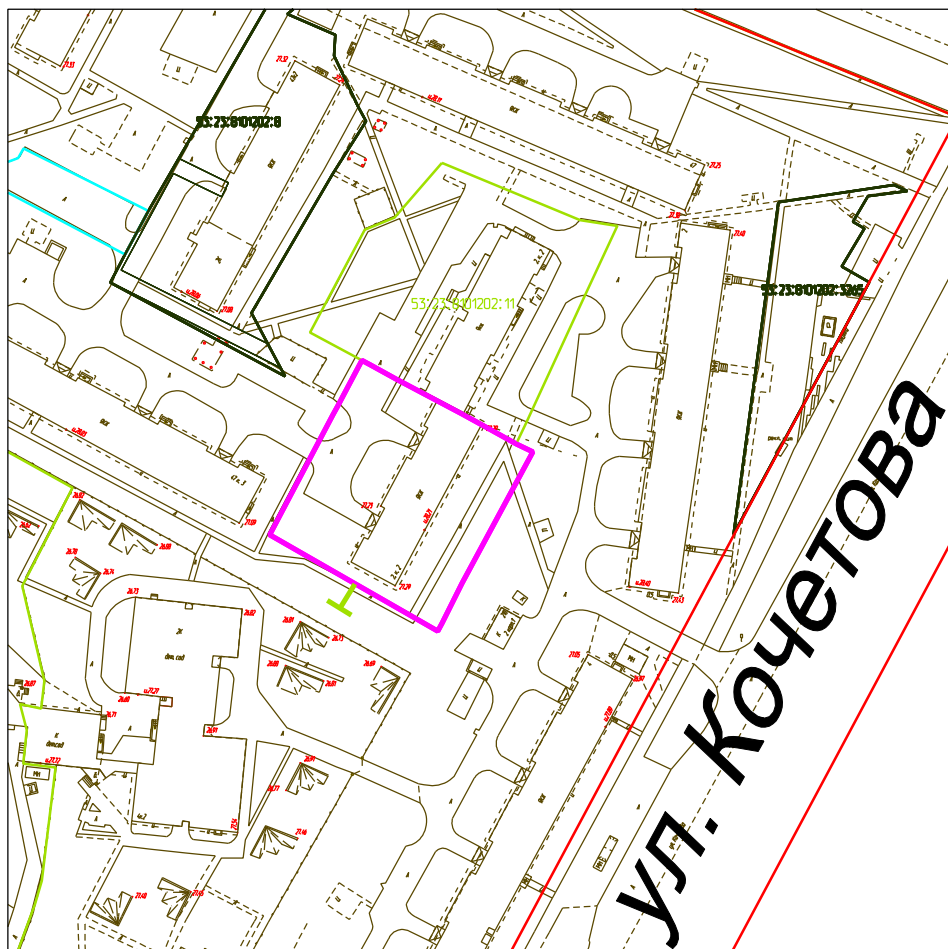
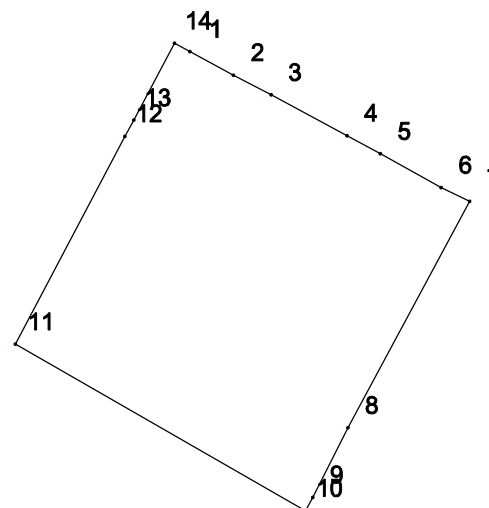


Схема расположения земельного участка на кадастровом плане территории
по адресу: Российская Федерация, Новгородская область, Великий Новгород,
Кадастровый квартал: 53:23:8101202::; категория земель: земли населенных пунктов;
зона: Ж.4 - зона застройки многоэтажными многоквартирными жилыми домами;
вид разрешенного использования:
площадь: 2543 кв. м.



М 1:2000






Система координат МСК53 (Зона 2)

Площадь земельного участка 2543 кв.м

Обозначение характерных точек границ	Координаты, м	
	X	Y
1	2	3
1	580019.55	2177004.27
2	580016.05	2177010.73
3	580013.12	2177016.30
4	580007.06	2177027.58
5	580004.36	2177032.54
6	579999.34	2177041.58
7	579997.30	2177045.81
8	579963.65	2177027.71
9	579953.31	2177022.50
10	579951.32	2177021.43
11	579976.06	2176978.34
12	580006.97	2176994.62
13	580009.35	2176995.94
14	580020.79	2177001.97

Условные обозначения:

-  граница земельного участка
-  красная линия
-  доступ к земельному участку