






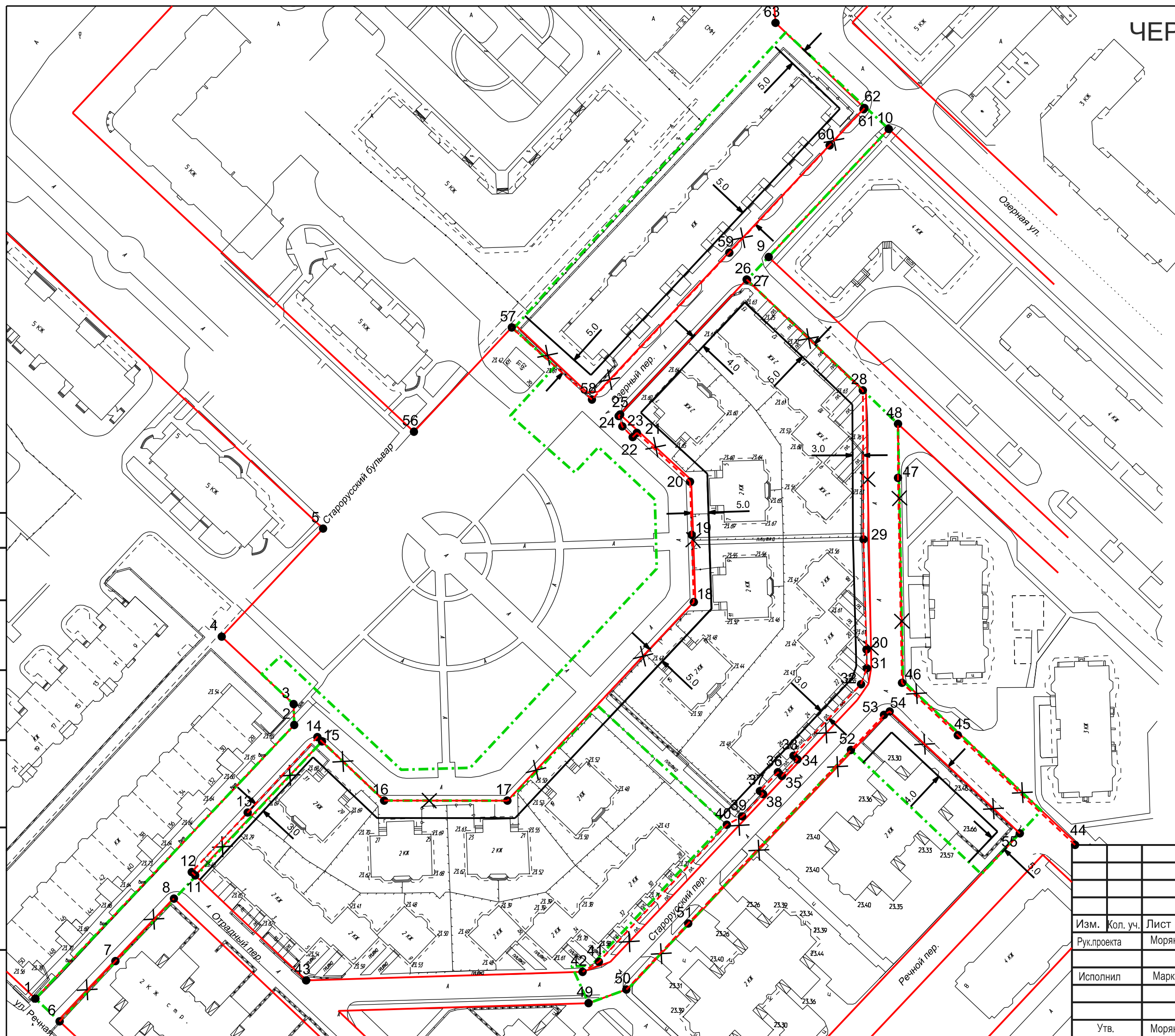


# ЧЕРТЕЖ КРАСНЫХ ЛИНИЙ, ЛИНИЙ ОТСТУПА ОТ КРАСНЫХ ЛИНИЙ

УСЛОВНЫЕ ОБОЗНАЧЕНИЯ:

-  - граница проектирования
-  - существующие красные линии
-  - красные линии, подлежащие отмене
-  - устанавливаемые красные линии
-  - существующая улично-дорожная сеть
-  - номер точки
-  - линии отступа от красных линий в целях определения места допустимого размещения зданий, строений, сооружений



Ведомость координат			Ведомость координат		
Номер точки	X	Y	Номер точки	X	Y
1	575742.90	2177424.06	33	575812.38	2177641.02
2	575821.17	2177498.13	34	575811.31	2177642.14
3	575827.14	2177497.97	35	575806.59	2177637.68
4	575846.44	2177477.38	36	575807.67	2177636.54
5	575877.35	2177506.39	37	575802.27	2177631.43
6	575736.40	2177430.99	38	575801.41	2177632.33
7	575753.63	2177446.97	39	575795.03	2177626.34
8	575771.52	2177463.71	40	575792.63	2177621.93
9	575955.02	2177633.91	41	575753.44	2177585.32
10	575991.64	2177668.27	42	575750.55	2177580.65
11	575778.14	2177469.81	43	575748.11	2177501.55
12	575779.09	2177468.80	44	575786.85	2177721.59
13	575796.13	2177484.81	45	575818.25	2177688.05
14	575817.70	2177504.75	46	575833.22	2177672.07
15	575816.46	2177506.06	47	575891.86	2177670.91
16	575799.55	2177523.86	48	575907.30	2177670.92
17	575799.53	2177559.14	49	575741.60	2177582.36
18	575856.32	2177612.49	50	575745.49	2177593.18
19	575875.54	2177611.88	51	575764.39	2177610.88
20	575890.76	2177611.41	52	575814.01	2177657.44
21	575904.74	2177596.20	53	575824.07	2177666.91
22	575903.52	2177594.99	54	575825.05	2177668.53
23	575906.57	2177592.03	55	575790.17	2177705.79
24	575909.54	2177590.97	56	575905.06	2177532.40
25	575909.99	2177591.40	57	575934.87	2177560.38
26	575948.60	2177627.62	58	575914.26	2177583.33
27	575948.50	2177627.73	59	575956.25	2177622.64
28	575916.90	2177660.86	60	575986.94	2177651.36
29	575874.26	2177661.04	61	575997.28	2177661.04
30	575842.76	2177661.90	62	575997.66	2177661.31
31	575837.39	2177661.98	63	576022.00	2177635.88
32	575832.83	2177660.33			

Дирекционные углы и расстояния				Дирекционные углы и расстояния			
Номер точки	Дирекционный угол (градус, минуты)	Длина линии (м)	Номер точки	Дирекционный угол (градус, минуты)	Длина линии (м)		
1-2	43°25.1'	107.76	34-35	223°26.6'	6.50		
2-3	358°25'	5.97	35-36	313°26.6'	1.56		
3-4	313°09'	28.22	36-37	223°29.2'	7.43		
4-5	43°11'	42.40	37-38	133°30'	1.25		
6-7	42°50.8'	23.50	38-39	223°10.9'	8.75		
7-8	43°06.7'	24.50	39-40	241°27'	5.02		
9-10	43°10.4'	50.22	40-41	223°03.2'	53.63		
11-12	313°24.9'	1.39	41-42	238°14.7'	5.49		
12-13	43°13.6'	23.38	42-43	268°13.9'	79.14		
13-14	42°44.5'	29.38	43-11	313°24.9'	43.70		
14-15	133°29.6'	1.81	44-45	313°06.6'	45.95		
15-16	133°31.9'	24.55	45-46	313°07.6'	21.89		
16-17	90°01.9'	35.28	46-47	358°52'	58.65		
17-18	43°12.7'	77.92	47-48	0°02.2'	15.44		
18-19	358°11.6'	19.23	49-50	70°12.2'	11.51		
19-20	358°14.3'	15.23	50-51	43°07.4'	25.89		
20-21	312°34.4'	20.67	51-52	43°10.7'	68.04		
21-22	224°41.3'	1.72	52-53	43°16.2'	13.82		
22-23	315°54.9'	4.25	53-54	58°49.7'	1.89		
23-24	340°22.7'	3.14	54-55	133°06.6'	51.04		
24-25	43°01'	0.62	56-57	43°11.1'	40.89		
25-26	43°10.4'	52.94	57-58	131°55.5'	30.85		
26-27	133°04.9'	0.15	58-59	43°06.8'	57.52		
27-28	133°38.8'	45.78	59-60	43°06'	42.03		
28-29	179°44.9'	42.64	60-61	43°06.3'	14.17		
29-30	178°26.4'	31.52	61-62	35°25.4'	0.47		
30-31	179°06.8'	5.37	62-63	313°44.7'	35.21		
31-32	199°56.4'	4.85					
32-33	223°21.3'	28.13					
33-34	133°36.7'	1.55					

Согласовано

Взам. инв. №	
Подп. и дата	
Инв. № подл.	

Постановление Администрации Великого Новгорода N 849 от 11.03.2020					
Документация по планировке территории- проект планировки и проект межевания территории части квартала 147 Псковского района Великого Новгорода					
Изм.	Кол. уч.	Лист	№ док.	Подп.	Дата
		Морякова			
Исполнил	Маркова				
Утв.	Морякова				
Проект межевания Основная часть			Стадия	Лист	Листов
Чертеж красных линий, линий отступа от красных линий			ПМ	2	4
М 1:1000			ООО "Ракурс"		