

КАРТА-ПЛАН ТЕРРИТОРИИ

Пояснительная записка

1. Сведения о территории выполнения комплексных кадастровых работ: 53:23:8815101

(наименование субъекта Российской Федерации, муниципального образования, населенного пункта, уникальные учетные номера кадастровых кварталов, иные сведения, позволяющие определить местоположение территории, на которой выполняются комплексные кадастровые работы, например, наименование садоводческого или огороднического некоммерческого товарищества, гаражного кооператива, элемента планировочной структуры)

2. Основания выполнения комплексных кадастровых работ:

Наименование, дата и номер документа, на основании которого выполняются комплексные кадастровые работы: Муниципальный контракт, "08" апреля 2024 г. , 0350300011824000062

3. Дата подготовки карты-плана территории: "10" июня 2024 г.

4. Сведения о заказчике(ах) комплексных кадастровых работ:

В отношении юридического лица, органа местного самоуправления муниципального района, муниципального округа или городского округа либо уполномоченного исполнительного органа государственной власти субъекта Российской Федерации:

полное или сокращенное (в случае, если имеется) наименование: Комитет по управлению муниципальным имуществом и земельными ресурсами Великого Новгорода
основной государственный регистрационный номер: 1035300289364
идентификационный номер налогоплательщика: 5321040050

В отношении физического лица или представителя физических или юридических лиц:

фамилия, имя, отчество (последнее - при наличии): -
страховой номер индивидуального лицевого счета в системе обязательного пенсионного страхования Российской Федерации (СНИЛС): -

Наименование и реквизиты документа, подтверждающие полномочия представителя заказчика(ов) комплексных кадастровых работ: -

Адрес электронной почты (для направления уведомления о результатах внесения сведений в Единый государственный реестр недвижимости): -

5. Сведения об исполнителе комплексных кадастровых работ:

Полное или сокращенное (в случае, если имеется) наименование и адрес юридического лица, с которым заключен государственный или муниципальный контракт либо договор подряда на выполнение комплексных кадастровых работ:

Фамилия, имя, отчество кадастрового инженера (последнее - при наличии): Калугина Юлия Игоревна и основной государственный регистрационный номер кадастрового инженера индивидуального предпринимателя (ОГРНИП): -

Страховой номер индивидуального лицевого счета в системе обязательного пенсионного страхования Российской Федерации (СНИЛС) кадастрового инженера: 148-215-235 50

Уникальный реестровый номер кадастрового инженера в реестре саморегулируемой организации кадастровых инженеров и дата внесения сведений о физическом лице в такой реестр: 0364, 2016-01-26

Полное или (в случае, если имеется) сокращенное наименование саморегулируемой организации кадастровых инженеров, членом которой является кадастровый инженер: Саморегулируемая организация Ассоциация «Объединение кадастровых инженеров»

Контактный телефон: +79231075088

Почтовый адрес и адрес электронной почты, по которым осуществляется связь с кадастровым инженером: Новосибирск, ул. Вертковская 12/3 кв 11 u.kadastr@mail.ru

6. Перечень документов, использованных при подготовке карты-плана территории

№ п/п	Реквизиты документа				
	Вид	Дата	Номер	Наименование	Иные сведения
1	2	3	4	5	6
1	Кадастровый план территории	13.02.2024	КУВИ-001/2024-45217848	Кадастровый план территории кадастрового квартала 53:23:8815101	-
2	Кадастровый план территории	14.12.2023	КУВИ-001/2023-282754838	Кадастровый план территории кадастрового квартала 53:23:0000000	-

7. Пояснения к карте-плану территории

1. Комплексные кадастровые работы проводились на территории города Великий Новгород Новгородской области, в кадастровом квартале 53:23:8815101. Основанием для проведения комплексных кадастровых работ является муниципальный контракт № 0350300011824000062 от 08.04.2024 г Карта-план территории утверждён Постановлением администрации г. Великий Новгород №2106 от 2 октября 2024 г. По сведениям ЕГРН кадастровый квартал включает в себя сведения о 269 объекте недвижимости. В карта-плане территории содержатся сведения об 75 объектах недвижимости. В результате выполнения комплексных кадастровых работ осуществляется: 1. Исправление реестровых ошибок в сведениях о местоположении границ и площади 0 земельных участков; 2. Внесение сведений о координатах 2 земельных участков, сведения о границах которых отсутствуют в едином государственном реестре недвижимости; 3. Исправление реестровых ошибок в сведениях о местоположении границ 0 объектов капитального строительства; 4. Внесение сведений о координатах 73 объектов капитального строительства, сведения о координатах которых отсутствуют в едином государственном реестре недвижимости. 5. Образование земельных участков не производилось. В результате проведенного анализа сведений ЕГРН, материалов землеустроительных дел, хранящихся в государственном фонде данных, планово-картографического обоснования, полученного от Администрации Великого Новгорода и полученных в результате проведения землеустройства, результатов полевых измерений было установлено, что границы данных земельных участков, сведения о которых содержатся в ЕГРН, не соответствуют их фактическому местоположению. В ходе комплексных кадастровых работ кадастровым инженером была выполнена привязка к пунктам ГГС и проведена съёмка земельных участков. В результате проведенных работ и сравнения полученных координат характерных точек данных земельных участков с координатами, содержащимися в ЕГРН, границы земельных участков (по данным ЕГРН) сместились. Так же при совмещении кадастровых планов территорий, геодезических изменений были подтверждены реестровые ошибки в исправляемых земельных участках. Т. к. сведения о местоположении границ отсутствуют в правоустанавливающих документах. Местоположение определено по существующим объектам искусственного происхождения. Предельные размеры земельных участков в границах населённых пунктов установлены ПЗЗ г. Великий Новгород. ПЗЗ утверждены решением Думы Великого Новгорода от 25.12.2019 г. №347, опубликованы на сайте <http://adm.nov.ru/> (Ссылка <http://adm.nov.ru/page/37318>). Предельные (минимальные/максимальные) размеры земельных участков с разрешенным использованием: 2.1 Для индивидуального жилищного строительства - мин/макс площадь земельных участков - 400 кв. м/1200 кв. м.; 2.1.1 Малоэтажная многоквартирная жилая застройка - мин/макс площадь земельных участков - 500 кв. м/не установлена; 2.3 Блокированная жилая застройка - мин/макс площадь земельных участков - 100 кв. м/ не установлена; 2.7.2 Размещение гаражей для собственных нужд - мин/макс площадь земельных участков - 18 кв. м/75 кв. м; 13.2 Ведение садоводства - мин/макс земельных участков - 200 кв. м/600 кв. м Кадастровый квартал 53:23:8815101 расположен в территориальных зонах: Территориальная зона Р.1 - иная рекреационная зона. Координаты объектов недвижимости определены в соответствии с Приказом от 3 октября 2020 года № П/0393 «Об утверждении требований к точности и методам определения координат характерных точек границ земельного участка, требований к точности и методам определения координат характерных точек контура здания, сооружения или объекта незавершенного строительства на земельном участке, а также требований к определению площади здания, сооружения, помещения, машино-места». В карту-план территории не были включены сведения: 1. О земельных участках, которые фактически расположены за пределами территории проведения комплексных кадастровых работ (0 объектов). 2. О земельных участках, в отношении которых запрошены документы, определяющие местоположение границ при его образовании, для уточнения местоположения границ земельных участков (0 объектов). 3. О земельных участках в связи с тем, что сведения о границах земельных участков ранее были внесены в ЕГРН и совпадают с фактическим местоположением границ на местности (127 объектов): 3У Без изменений 53:23:8815101 53:23:8815101:3 Новгородская область, г Великий Новгород, ул Троицкая, 43, 2 2187 3У Без изменений 53:23:8815101 53:23:8815101:6 Новгородская область, г Великий Новгород, ул Троицкая, 43, 5 3225 3У Без изменений 53:23:8815101 53:23:8815101:7 Новгородская область, г Великий Новгород, тер Воскресенская Слобода, д 13 2253 3У Без изменений 53:23:8815101 53:23:8815101:8 Новгородская область, г Великий Новгород, тер Воскресенская слобода, 15 4286

7. Пояснения к карте-плану территории

изменений 53:23:8815101 53:23:8815101:608 Новгородская область, г Великий Новгород, ул Троицкая 493 3У Без изменений 53:23:8815101 53:23:8815101:609 Новгородская область, г Великий Новгород, ул Троицкая 480 3У Без изменений 53:23:8815101 53:23:8815101:610 Новгородская область, г Великий Новгород, ул Троицкая 555 3У Без изменений 53:23:8815101 53:23:8815101:611 Новгородская область, г Великий Новгород, ул Троицкая 526 3У Без изменений 53:23:8815101 53:23:8815101:612 Новгородская область, г Великий Новгород, ул Троицкая 499 3У Без изменений 53:23:8815101 53:23:8815101:613 Новгородская область, г Великий Новгород, ул Троицкая 506 3У Без изменений 53:23:8815101 53:23:8815101:614 Новгородская область, г Великий Новгород, ул Троицкая 514 3У Без изменений 53:23:8815101 53:23:8815101:615 Новгородская область, г Великий Новгород, ул Троицкая 525 3У Без изменений 53:23:8815101 53:23:8815101:638 Новгородская область, г/о Великий Новгород, город Великий Новгород, ул Троицкая 794 3У Без изменений 53:23:8815101 53:23:8815101:639 Новгородская область, г/о Великий Новгород, город Великий Новгород, ул Троицкая 699 3У Без изменений 53:23:8815101 53:23:8815101:641 Новгородская область, АО г, о, Великий Новгород, г Великий Новгород, проезд Орловский, уч 5 600 3У Без изменений 53:23:8815101 53:23:8815101:642 Новгородская область, АО г,о, Великий Новгород, г Великий Новгород, проезд Орловский, уч 3 734 3У Без изменений 53:23:8815101 53:23:8815101:644 Новгородская область, городской округ Великий Новгород, город Великий Новгород, улица Троицкая 1200 3У Без изменений 53:23:8815101 53:23:8815101:645 Новгородская область, городской округ Великий Новгород, город Великий Новгород, улица Троицкая 616 3У Без изменений 53:23:8815101 53:23:8815101:648 Новгородская область, г Великий Новгород, ул Орловская, уч 10а 997 3У Без изменений 53:23:8815101 53:23:8815101:649 Новгородская область, г Великий Новгород, ул Орловская, уч 10б 1144 3У Без изменений 53:23:8815101 53:23:8815101:650 Новгородская область, г Великий Новгород, ул Орловская, уч 10в 1259 4. Об объектах капитального строительства, сведения о координатах характерных точек которых отсутствуют в ЕГРН и в отношении которых запрошены документы технической инвентаризации для определения местоположения объектов (0 объектов). 5. Об объектах капитального строительства, фактически расположенных за пределами кадастрового квартала (1 объектов): 53:23:8815101:263 6. О линейных объектах, не являющиеся объектами комплексных кадастровых работ (7 объектов): Сооружение Без изменений 53:23:8815101 53:23:0000000:10074 Новгородская область, г Великий Новгород Сооружение Без изменений 53:23:8815101 53:23:0000000:10074 Новгородская область, г Великий Новгород Сооружение Без изменений 53:23:8815101 53:23:0000000:10074 Новгородская область, г Великий Новгород Сооружение Без изменений 53:23:8815101 53:23:0000000:10074 Новгородская область, г Великий Новгород Сооружение Без изменений 53:23:8815101 53:23:0000000:10074 Новгородская область, г Великий Новгород Сооружение Без изменений 53:23:8815101 53:23:0000000:10074 Новгородская область, г Великий Новгород Сооружение Без изменений 53:23:8815101 53:23:0000000:10074 Новгородская область, г Великий Новгород Сооружение Без изменений 53:23:8815101 53:23:0000000:10074 Новгородская область, г Великий Новгород 7. Об объектах капитального строительства, местоположения которых дублируется с местоположением иных объектов (4 объектов): 53:23:0000000:766 проезд Пролетарский, д 27 Дубль 53:23:8815101:137, 53:23:8815101:643 ул Орловская, д 6а Дубль 53:23:8815101:149, 53:23:8815101:157 проезд Пролетарский, д 23 Дубль 53:23:8815101:156, 53:23:8815101:658 улица Троицкая, дом 47к1 Дубль 53:23:8815101:201. 8. Об объектах капитального строительства, которые фактически отсутствуют по указанным адресам (объекты разрушены) (1 объектов): 53:23:8815101:315 9. Об объектах капитального строительства, сведения о координатах, характерных точек которых ранее были внесены в ЕГРН и совпадают с фактическим местоположением границ на местности (39 объектов): Тип ОН Статус Кадастровый квартал Кадастровый Номер/Обозначение Адрес Правообладатели Площадь по сведениям ЕГРН Новая площадь +/- % Здание Без изменений 53:23:8815101 53:23:8815101:154 Новгородская область, г Великий Новгород, территория Воскресенская слобода, д 7 62,9 Здание Без изменений 53:23:8815101 53:23:8815101:155 Новгородская область, г Великий Новгород, проезд Пролетарский, д 27а 136,1 Здание Без изменений 53:23:8815101 53:23:8815101:200 Новгородская область, г Великий Новгород, ул Троицкая, д 15а 422,5 Здание Без изменений 53:23:8815101 53:23:8815101:281 Новгородская область, г Великий Новгород, проезд Пролетарский, д 58 б 212,8 Здание Без изменений 53:23:8815101 53:23:8815101:316 Новгородская область, городской округ Великий Новгород, город Великий Новгород, улица Троицкая, дом 41 129,3 Здание Без изменений 53:23:8815101 53:23:8815101:321 Новгородская область, г Великий Новгород, проезд Пролетарский, д 29а 178,5 Здание Без изменений 53:23:8815101 53:23:8815101:325 Новгородская область, г Великий Новгород, ул Орловская, д 6, корп 1 141,5 Здание Без изменений 53:23:8815101 53:23:8815101:332 Новгородская область, г Великий Новгород, ул Троицкая, д 51/10 359,6 Здание Без изменений 53:23:8815101 53:23:8815101:334 Новгородская область, г Великий Новгород, тер Воскресенская слобода, д 1 259,8 Здание Без изменений 53:23:8815101 53:23:8815101:336 Новгородская область, г Великий Новгород, ул Орловская, д 6 б 249,5 Здание Без изменений 53:23:8815101 53:23:8815101:337 Новгородская область, г Великий Новгород, тер Воскресенская слобода, д 15 169,3 Здание Без изменений 53:23:8815101 53:23:8815101:346 Новгородская область, г Великий Новгород, ул Орловская, д 2, корп 1 50,7 Здание Без изменений 53:23:8815101 53:23:8815101:347 Новгородская область, г Великий Новгород, ул Орловская, д 4а 109,7 Здание Без изменений 53:23:8815101 53:23:8815101:349 Новгородская область, г Великий Новгород, проезд Пролетарский, д 7 129,9 Здание Без изменений 53:23:8815101 53:23:8815101:350 Новгородская область, г Великий Новгород, ул Орловская, д 6в 80,2 Здание Без изменений 53:23:8815101 53:23:8815101:354 Новгородская область, г Великий

7. Пояснения к карте-плану территории

Новгород, ул Троицкая, д 51/10 382,9 Здание Без изменений 53:23:8815101 53:23:8815101:361 Новгородская область, г Великий Новгород, ул Орловская 12,8 Здание Без изменений 53:23:8815101 53:23:8815101:581 Новгородская область, г Великий Новгород, ул Троицкая, д 19 286,8 Здание Без изменений 53:23:8815101 53:23:8815101:591 Новгородская область, городской округ Великий Новгород, город Великий Новгород, улица Орловская, дом 10 53,2 Здание Без изменений 53:23:8815101 53:23:8815101:592 Новгородская область, городской округ Великий Новгород, город Великий Новгород, улица Троицкая, дом 39 442,8 Здание Без изменений 53:23:8815101 53:23:8815101:597 Новгородская область, г Великий Новгород, пер Гончарный, д 5 48 Здание Без изменений 53:23:8815101 53:23:8815101:617 Новгородская область, городской округ Великий Новгород, город Великий Новгород, улица Орловская, дом 6 131,1 Здание Без изменений 53:23:8815101 53:23:8815101:618 Новгородская область, г/о Великий Новгород, г Великий Новгород, ул Орловская, д бг 132,1 Здание Без изменений 53:23:8815101 53:23:8815101:619 Новгородская область, городской округ Великий Новгород, город Великий Новгород, проезд Пролетарский, дом 7а 164,4 Здание Без изменений 53:23:8815101 53:23:8815101:621 Новгородская область, г Великий Новгород, ул Троицкая, д 33б 130,9 Здание Без изменений 53:23:8815101 53:23:8815101:622 Новгородская область, г Великий Новгород, ул Троицкая 43 Здание Без изменений 53:23:8815101 53:23:8815101:623 Новгородская область, г Великий Новгород, ул Троицкая 94,9 Здание Без изменений 53:23:8815101 53:23:8815101:625 Новгородская область, г Великий Новгород, ул Троицкая, д 33в 130,9 Здание Без изменений 53:23:8815101 53:23:8815101:628 Новгородская область, г,о, Великий Новгород, г Великий Новгород, ул Троицкая 128,3 Здание Без изменений 53:23:8815101 53:23:8815101:629 Новгородская область, г Великий Новгород, ул Троицкая, д 33а 157,7 Здание Без изменений 53:23:8815101 53:23:8815101:630 Новгородская область, г Великий Новгород, ул Троицкая, д 37а 128,3 Здание Без изменений 53:23:8815101 53:23:8815101:631 Новгородская область, городской округ Великий Новгород, г Великий Новгород, ул Троицкая 128,3 Здание Без изменений 53:23:8815101 53:23:8815101:640 Новгородская область, г Великий Новгород, ул Троицкая, д 35б 130,4 Здание Без изменений 53:23:8815101 53:23:8815101:643 Новгородская область, г Великий Новгород, ул Орловская, д ба 259,4 Здание Без изменений 53:23:8815101 53:23:8815101:646 Новгородская область, г,о, Великий Новгород, г Великий Новгород 135,1 Здание Без изменений 53:23:8815101 53:23:8815101:647 Новгородская область, г,о, Великий Новгород, г Великий Новгород, ул Троицкая 161,7 Здание Без изменений 53:23:8815101 53:23:8815101:651 Новгородская область, г,о, Великий Новгород, г Великий Новгород 163,6 1259 ОНС Без изменений 53:23:8815101 53:23:8815101:632 Новгородская область, г Великий Новгород, ул Орловская ОНС Без изменений 53:23:8815101 53:23:8815101:637 Новгородская область, г,о Великий Новгород, г Великий Новгород, ул Солецкая, д 2 10. О земельных участках, площадь которых при уточнении уменьшается более чем на 10 % от площади, содержащейся в сведениях ЕГРН относительно данного земельного участка, и не было получено согласие правообладателя на уменьшение площади участка (0 объект). 11. Тип ОН Статус Кадастровый квартал Кадастровый Номер/Обозначение Адрес Правообладатели Площадь по сведениям ЕГРН Новая площадь +/- % Здание Уточняемый 53:23:8815101 53:23:0000000:766 Новгородская область, г Великий Новгород, проезд Пролетарский, д 27 47,2 55,1 Здание Уточняемый 53:23:8815101 53:23:0000000:10534 Новгородская область, г Великий Новгород, город Великий Новгород, проезд Орловский, дом 2 158,6 139,2 Здание Уточняемый 53:23:8815101 53:23:0000000:10972 Новгородская область, г Великий Новгород, ул Орловская, д 2, корп 2 212,7 188,6 Здание Уточняемый 53:23:8815101 53:23:0000000:11127 Новгородская область, г Великий Новгород, проезд Пролетарский, д 5 55,7 85,1 Здание Уточняемый 53:23:8815101 53:23:0000000:11586 Новгородская область, г Великий Новгород, ул Троицкая, д 37 1199,4 367,9 Здание Уточняемый 53:23:8815101 53:23:8815101:127 Новгородская область, г Великий Новгород, тер Воскресенская слобода, д 3 60,5 40 Здание Уточняемый 53:23:8815101 53:23:8815101:128 Новгородская область, г Великий Новгород, тер Воскресенская слобода, д 6 122,5 113,3 Здание Уточняемый 53:23:8815101 53:23:8815101:130 Новгородская область, г Великий Новгород, ул Воскресенская слобода, д 24 19,8 31,8 Здание Уточняемый 53:23:8815101 53:23:8815101:131 Новгородская область, г Великий Новгород, тер Воскресенская слобода, д 2 44,2 63,1 Здание Уточняемый 53:23:8815101 53:23:8815101:132 Новгородская область, г,о, Великий Новгород, г Великий Новгород, тер Воскресенская слобода, д 1а 21,1 47,6 Здание Уточняемый 53:23:8815101 53:23:8815101:133 Новгородская область, г Великий Новгород, проезд Орловский, д 3 80,6 168,8 Здание Уточняемый 53:23:8815101 53:23:8815101:136 Новгородская область, г Великий Новгород, проезд Пролетарский, д 19 43,2 68,6 Здание Уточняемый 53:23:8815101 53:23:8815101:138 Новгородская область, г Великий Новгород, ул Троицкая, д 29 41,2 50,4 Здание Уточняемый 53:23:8815101 53:23:8815101:139 Новгородская область, г Великий Новгород, проезд Пролетарский, д 29 75,2 89,3 Здание Уточняемый 53:23:8815101 53:23:8815101:140 Новгородская область, г Великий Новгород, ул Троицкая, д 35 44,7 64,6 Здание Уточняемый 53:23:8815101 53:23:8815101:143 Новгородская область, г Великий Новгород, проезд Орловский, д 1 31,2 94,4 Здание Уточняемый 53:23:8815101 53:23:8815101:144 Новгородская область, г Великий Новгород, ул Троицкая, д 49 61,7 74,8 Здание Уточняемый 53:23:8815101 53:23:8815101:145 Новгородская область, г Великий Новгород, проезд Пролетарский, д 21а 34,7 45 Здание Уточняемый 53:23:8815101 53:23:8815101:146 Новгородская область, г Великий Новгород, ул Орловская, д 8 63,8 99,4 Здание Уточняемый 53:23:8815101 53:23:8815101:147 Новгородская область, г Великий Новгород, проезд Пролетарский, д 19а 196,8 152,8 Здание Уточняемый 53:23:8815101 53:23:8815101:152 Новгородская область, г Великий Новгород, ул Троицкая, д 25 50,5 65,1

7. Пояснения к карте-плану территории

Здание Уточняемый 53:23:8815101 53:23:8815101:153 Новгородская область, г Великий Новгород, тер Воскресенская слобода, д 5 18,6 21,8 Здание Уточняемый 53:23:8815101 53:23:8815101:157 Новгородская область, г Великий Новгород, проезд Пролетарский, д 23 48,9 62,7 Здание Уточняемый 53:23:8815101 53:23:8815101:158 Новгородская область, г Великий Новгород, проезд Пролетарский, д 58а 91 83,6 Здание Уточняемый 53:23:8815101 53:23:8815101:159 Новгородская область, г Великий Новгород, ул Троицкая, д 17а 54,2 89,3 Здание Уточняемый 53:23:8815101 53:23:8815101:160 Новгородская область, г Великий Новгород, проезд Пролетарский, д 21 43,4 106,4 Здание Уточняемый 53:23:8815101 53:23:8815101:161 Новгородская область, городской округ Великий Новгород, г Великий Новгород, ул Троицкая, д 21 79 121,7 Здание Уточняемый 53:23:8815101 53:23:8815101:163 Новгородская область, г Великий Новгород, ул Троицкая, д 43, корп 2 181,4 590,9 Здание Уточняемый 53:23:8815101 53:23:8815101:169 Новгородская область, г Великий Новгород, ул Троицкая, д 43, корп 1 301,2 136,1 Здание Уточняемый 53:23:8815101 53:23:8815101:172 Новгородская область, г Великий Новгород, ул Троицкая, д 43, корп 4 968,1 838,9 Здание Уточняемый 53:23:8815101 53:23:8815101:177 Новгородская область, г Великий Новгород, ул Троицкая, д 43, корп 3 161,8 216,9 Здание Уточняемый 53:23:8815101 53:23:8815101:179 Новгородская область, г Великий Новгород, ул Троицкая, д 43, корп 4 2205,1 1943,1 Здание Уточняемый 53:23:8815101 53:23:8815101:181 Новгородская область, г Великий Новгород, ул Троицкая, д 43, корп 4 1237 804,5 Здание Уточняемый 53:23:8815101 53:23:8815101:184 Новгородская область, г Великий Новгород, ул Орловская, д 4, корп 2 223,6 284,3 Здание Уточняемый 53:23:8815101 53:23:8815101:185 Новгородская область, г Великий Новгород, ул Орловская, д 4, корп 2 643,3 390,4 Здание Уточняемый 53:23:8815101 53:23:8815101:186 Новгородская область, г Великий Новгород, ул Орловская, д 4, корп 2 9,6 19,4 Здание Уточняемый 53:23:8815101 53:23:8815101:188 Новгородская область, г Великий Новгород, ул Орловская, д 4, корп 2 37,1 53,7 Здание Уточняемый 53:23:8815101 53:23:8815101:189 Новгородская область, г Великий Новгород, ул Орловская, д 4, корп 2 2782,7 2486,9 Здание Уточняемый 53:23:8815101 53:23:8815101:190 Новгородская область, г Великий Новгород, проезд Орловский, д 4 44,5 65,6 Здание Уточняемый 53:23:8815101 53:23:8815101:191 Новгородская область, г Великий Новгород, тер Воскресенская слобода, д 9 8,1 29,7 Здание Уточняемый 53:23:8815101 53:23:8815101:193 Новгородская область, г Великий Новгород, проезд Пролетарский, д 25а 57 72,5 Здание Уточняемый 53:23:8815101 53:23:8815101:194 Новгородская область, г Великий Новгород, тер Воскресенская слобода, д 11 17,3 20,9 Здание Уточняемый 53:23:8815101 53:23:8815101:196 Новгородская область, г Великий Новгород, ул Орловская, д 2а 948,6 882,1 Здание Уточняемый 53:23:8815101 53:23:8815101:197 Новгородская область, г Великий Новгород, ул Орловская, д 2а 95,8 497,2 Здание Уточняемый 53:23:8815101 53:23:8815101:198 Новгородская область, г Великий Новгород, ул Орловская, д 2а 27,4 40,7 Здание Уточняемый 53:23:8815101 53:23:8815101:199 Новгородская область, г Великий Новгород, тер Воскресенская слобода, д 22 42,9 37,1 Здание Уточняемый 53:23:8815101 53:23:8815101:250 Новгородская область, г Великий Новгород, тер Воскресенская слобода, д 20 12,5 17,5 Здание Уточняемый 53:23:8815101 53:23:8815101:252 Новгородская область, г Великий Новгород, проезд Пролетарский, д 176 111,5 128,2 Здание Уточняемый 53:23:8815101 53:23:8815101:254 Новгородская область, г Великий Новгород, проезд Пролетарский, д 17 201,5 147 Здание Уточняемый 53:23:8815101 53:23:8815101:256 Новгородская область, г Великий Новгород, ул Троицкая, д 15 67,7 68 Здание Уточняемый 53:23:8815101 53:23:8815101:268 Новгородская область, г Великий Новгород, тер Воскресенская слобода, д 10 16,6 22 Здание Уточняемый 53:23:8815101 53:23:8815101:270 Новгородская область, г Великий Новгород, тер Воскресенская слобода, д 18 21,4 20,6 Здание Уточняемый 53:23:8815101 53:23:8815101:275 Новгородская область, неопр Великий Новгород, ул Орловская 38,3 36 Здание Уточняемый 53:23:8815101 53:23:8815101:276 Новгородская область, неопр Великий Новгород, ул Орловская 24 24,8 Здание Уточняемый 53:23:8815101 53:23:8815101:284 Новгородская область, г Великий Новгород, ул Орловская, д 2, корп 3 156,4 116,8 Здание Уточняемый 53:23:8815101 53:23:8815101:289 Новгородская область, г Великий Новгород, ул Троицкая, д 43, корп 4 1156,5 457,4 Здание Уточняемый 53:23:8815101 53:23:8815101:293 Новгородская область, тер Великий Новгород, ул Орловская, д 2А 274 123,7 Здание Уточняемый 53:23:8815101 53:23:8815101:294 Новгородская область, тер Великий Новгород, ул Орловская, д 4 19,5 33,4 Здание Уточняемый 53:23:8815101 53:23:8815101:296 Новгородская область, г Великий Новгород, ул Троицкая, д 43/1 317,4 148,2 Здание Уточняемый 53:23:8815101 53:23:8815101:298 Новгородская область, г Великий Новгород, ул Троицкая, д 33 52,4 122,5 Здание Уточняемый 53:23:8815101 53:23:8815101:299 Новгородская область, тер Великий Новгород, ул Троицкая, д 43 175,2 95,2 Здание Уточняемый 53:23:8815101 53:23:8815101:304 Новгородская область, г Великий Новгород, тер Воскресенская слобода, д 4 93,9 40,7 Здание Уточняемый 53:23:8815101 53:23:8815101:307 Новгородская область, г Великий Новгород, ул Троицкая, д 43, корп 5 1107,3 995,1 Здание Уточняемый 53:23:8815101 53:23:8815101:308 Новгородская область, тер Великий Новгород, ул Троицкая, д 43 293,4 278 Здание Уточняемый 53:23:8815101 53:23:8815101:313 Новгородская область, тер Великий Новгород, ул Орловская, д 8 17,3 17,3 Здание Уточняемый 53:23:8815101 53:23:8815101:338 Новгородская область, г Великий Новгород, ул Орловская, д 4 20 36 Здание Уточняемый 53:23:8815101 53:23:8815101:353 Новгородская область, г Великий Новгород, ул Троицкая, д 31 40,3 51,2 Здание Уточняемый 53:23:8815101 53:23:8815101:616 Новгородская область, г Великий Новгород, тер Воскресенская слобода, д 22а 29,4 49,7 Здание Уточняемый 53:23:8815101:658 149,4 12. Тип ОН Статус Кадастровый квартал Кадастровый Номер/Обозначение Адрес Правообладатели Площадь по

7. Пояснения к карте-плану территории

сведениям ЕГРН Новая площадь +/- % ЗУ Уточняемый 53:23:8815101 53:23:8815101:19 Новгородская область, г Великий Новгород, ул Троицкая, д 29 1000 1366 366 36,6 ЗУ Уточняемый 53:23:8815101 53:23:8815101:48 Новгородская область, г Великий Новгород, тер Воскресенская слобода, 1а : 1105 1105 0 0 13. Тип ОН Статус Кадастровый квартал Кадастровый Номер/Обозначение Адрес Правообладатели Площадь по сведениям ЕГРН Новая площадь +/- % Сооружение Уточняемый 53:23:8815101 53:23:0000000:5581 обл Новгородская, г Великий Новгород, проезд Пролетарский, д 29 23,9 Сооружение Уточняемый 53:23:8815101 53:23:8815101:273 обл Новгородская, г Великий Новгород, ул Орловская 28,2 Сооружение Уточняемый 53:23:8815101 53:23:8815101:274 обл Новгородская, г Великий Новгород, ул Орловская, д 4 32,2 Сооружение Уточняемый 53:23:8815101 53:23:8815101:312 обл Новгородская, тер Великий Новгород, ул Орловская, д 8 16,1 14. 53:23:8815101:67, 53:23:8815101:71, 53:23:8815101:101- ЗУ погашено. 15. 53:23:8815101:129, 53:23:8815101:183, 53:23:8815101:192, 53:23:8815101:271- не найдены. 16. Запрошены зем.дела 53:23:8815101:162 53:23:8815101:166 53:23:8815101:168 53:23:8815101:285 53:23:8815101:288 53:23:8815101:290 53:23:8815101:291 53:23:8815101:292 53:23:8815101:13 53:23:8815101:16 53:23:8815101:18 53:23:8815101:36 53:23:8815101:60 53:23:8815101:323 53:23:8815101:358 53:23:8815101:583 53:23:8815101:586 53:23:8815101:638 53:23:8815101:644 53:23:8815101:645

Сведения о пунктах геодезической сети и средствах измерений

1. Сведения о пунктах геодезической сети:

№ п/п	Вид геодезической сети	Название пункта геодезической сети и тип знака	Система координат пункта геодезической сети	Координаты пункта, м		Дата обследования "04" апреля 2024 г.		
				Х	У	Сведения о состоянии		
						наружного знака пункта	центра пункта	марки центра пункта
1	2	3	4	5	6	7	8	9
1	ГГС - 4 класса, Геодезическая сеть сгущения 4 класса	Нов. Мельница, сигн, 10.000 м	-	577597.67	2174441.43	Сохранился	Сохранился	Сохранился
2	ГГС - 3 класса, Геодезическая сеть сгущения 3 класса	Юрьево, пир, 7.500 м	-	573924.24	2179779.12	Сохранился	Сохранился	Сохранился
3	ГГС - 2 класса, Астрономо-геодезическая сеть 2 класса	Витка, сигн, 44.000 м	-	588851.51	2183212.43	Сохранился	Сохранился	Сохранился

2. Сведения об использованных средствах измерений

№ п/п	Наименование и обозначение типа средства измерений - прибора (инструмента, аппаратуры)	Заводской или серийный номер средства измерений	Реквизиты свидетельства о поверке прибора (инструмента, аппаратуры) и (или) срок действия поверки
1	2	3	4
1	Аппаратура геодезическая спутниковая PrinCe i50	3270425	№С-ГКФ-05-06-2023/251444934 выдано 05.06.2023 г
2	Аппаратура геодезическая спутниковая PrinCe i50	3216661	№С-ГКФ/05-06-2023/251444919 выдано 05.06.2023г

Сведения об уточняемых земельных участках

1. Сведения о характерных точках границы уточняемого земельного участка с кадастровым номером 53:23:8815101:19 :

Система координат МСК-53, зона 2

Зона №2

Обозначение характерных точек границ	Координаты, м				Метод определения координат	Формулы, примененные для расчета средней квадратической погрешности определения координат характерных точек границ (Mт), с подставленными в такие формулы значениями и итоговые (вычисленные) значения Mт, м	Описание закрепле ния точки
	содержатся в Едином государственном реестре недвижимости		определены в результате выполнения комплексных кадастровых работ				
	X	Y	X	Y			
1	2	3	4	5	6	7	8
409	-	-	576040.37	2179154.97	Метод спутниковых геодезических измерений (определений)	0	-
407	-	-	576059.37	2179174.39	Метод спутниковых геодезических измерений (определений)	0	-
406	-	-	576052.02	2179181.09	Метод спутниковых геодезических измерений (определений)	0	-
405	-	-	576046.20	2179186.94	Метод спутниковых геодезических измерений (определений)	0	-
404	-	-	576021.20	2179210.96	Метод спутниковых геодезических измерений (определений)	0	-
538	-	-	576020.14	2179209.71	Метод спутниковых геодезических измерений (определений)	0	-
537	-	-	576009.41	2179199.46	Метод спутниковых геодезических измерений (определений)	0	-
410	-	-	576003.82	2179193.79	Метод спутниковых геодезических измерений (определений)	0	-
409	-	-	576040.37	2179154.97	Метод спутниковых геодезических измерений (определений)	0	-

2. Сведения о частях границ уточняемого земельного участка с кадастровым номером 53:23:8815101:19 :				
Обозначение части границ		Горизонтальное проложение (S), м	Описание прохождения части границ	Сведения о согласовании местоположения границ (согласовано/спорное)
от т.	до т.			
1	2	3	4	5
409	407	27.17	-	-
407	406	9.95	-	-
406	405	8.25	-	-
405	404	34.67	-	-
404	538	1.64	-	-
538	537	14.84	-	-
537	410	7.96	-	-
410	409	53.32	-	-
3. Сведения о характеристиках уточняемого земельного участка с кадастровым номером 53:23:8815101:19 :				
№ п/п	Наименование характеристики земельного участка	Значение характеристики		
1	2	3		
1.	Адрес земельного участка	Российская Федерация, Новгородская область, город Великий Новгород, улица Троицкая, дом 29		
1.1.	Сведения о местоположении земельного участка (при отсутствии адреса) в структурированном в соответствии с федеральной информационной адресной системой виде	-		
1.2.	Дополнительные сведения о местоположении земельного участка	-		
2.	Площадь земельного участка \pm величина погрешности определения (вычисления) площади ($P \pm \Delta P$), м ²	1366 \pm 13		
3.	Формула, примененная для вычисления предельной погрешности определения площади земельного участка, с подставленными значениями и итоговые (вычисленные) значения (ΔP), м ²	$\Delta P = 3.5 * M_t * \sqrt{P} = 3.5 * 0,1 * \sqrt{1366} = 13$		
4.	Площадь земельного участка согласно сведениям Единого государственного реестра недвижимости (Ркад), м ²	1000		
5.	Оценка расхождения P и Ркад (P - Ркад), м ²	366		
6.	Предельные минимальный и максимальный размеры земельного участка (Рмин и Рмакс), м ²	-		
7.	Вид (виды) разрешенного использования	для строительства и эксплуатации жилого дома		
7.1.	Дополнительные сведения об использовании земельного участка	-		
8.	Кадастровый или иной государственный учетный номер (инвентарный) здания, сооружения, объекта незавершенного строительства, расположенного на земельном участке	-		
9.	Сведения о земельных участках (землях общего пользования, территории общего пользования), посредством которых обеспечивается доступ	Земли общего пользования		
10.	Иные сведения	-		
4. Пояснения к сведениям об уточняемом земельном участке с кадастровым номером 53:23:8815101:19 :				
1.	-			

Сведения об уточняемых земельных участках

1. Сведения о характерных точках границы уточняемого земельного участка с кадастровым номером 53:23:8815101:48 :

Система координат МСК-53, зона 2

Зона №2

Обозначение характерных точек границ	Координаты, м				Метод определения координат	Формулы, примененные для расчета средней квадратической погрешности определения координат характерных точек границ (M _t), с подставленными в такие формулы значениями и итоговые (вычисленные) значения M _t , м	Описание закрепления точки
	содержатся в Едином государственном реестре недвижимости		определены в результате выполнения комплексных кадастровых работ				
	X	Y	X	Y			
1	2	3	4	5	6	7	8
н421У	-	-	575951.48	2179621.15	Метод спутниковых геодезических измерений (определений)	0	-
н422У	-	-	575965.80	2179651.70	Метод спутниковых геодезических измерений (определений)	0	-
н423У	-	-	575932.17	2179664.19	Метод спутниковых геодезических измерений (определений)	0	-
592	-	-	575929.54	2179655.58	Метод спутниковых геодезических измерений (определений)	0	-
591	-	-	575922.87	2179633.06	Метод спутниковых геодезических измерений (определений)	0	-
н421У	-	-	575951.48	2179621.15	Метод спутниковых геодезических измерений (определений)	0	-

2. Сведения о частях границ уточняемого земельного участка с кадастровым номером 53:23:8815101:48 :

Обозначение части границ		Горизонтальное проложение (S), м	Описание прохождения части границ	Сведения о согласовании местоположения границ (согласовано/спорное)
от т.	до т.			
1	2	3	4	5
н421У	н422У	33.74	-	-
н422У	н423У	35.87	-	-
н423У	592	9.00	-	-
592	591	23.49	-	-
591	н421У	30.99	-	-

3. Сведения о характеристиках уточняемого земельного участка с кадастровым номером 53:23:8815101:48 :		
№ п/п	Наименование характеристики земельного участка	Значение характеристики
1	2	3
1.	Адрес земельного участка	Российская Федерация, Новгородская область, город Великий Новгород, территория Воскресенская слобода, дом 1 а
1.1.	Сведения о местоположении земельного участка (при отсутствии адреса) в структурированном в соответствии с федеральной информационной адресной системой виде	-
1.2.	Дополнительные сведения о местоположении земельного участка	-
2.	Площадь земельного участка \pm величина погрешности определения (вычисления) площади ($P \pm \Delta P$), м ²	1105 \pm 12
3.	Формула, примененная для вычисления предельной погрешности определения площади земельного участка, с подставленными значениями и итоговые (вычисленные) значения (ΔP), м ²	$\Delta P = 3.5 * M_t * \sqrt{P} = 3.5 * 0,1 * \sqrt{1105} = 12$
4.	Площадь земельного участка согласно сведениям Единого государственного реестра недвижимости (Ркад), м ²	1105
5.	Оценка расхождения Р и Ркад (Р - Ркад), м ²	-
6.	Предельные минимальный и максимальный размеры земельного участка (Рмин и Рмакс), м ²	- -
7.	Вид (виды) разрешенного использования	для эксплуатации жилого дома
7.1.	Дополнительные сведения об использовании земельного участка	-
8.	Кадастровый или иной государственный учетный номер (инвентарный) здания, сооружения, объекта незавершенного строительства, расположенного на земельном участке	53:23:8815101:132
9.	Сведения о земельных участках (землях общего пользования, территории общего пользования), посредством которых обеспечивается доступ	Земли общего пользования
10.	Иные сведения	-
4. Пояснения к сведениям об уточняемом земельном участке с кадастровым номером 53:23:8815101:48 :		
1.	-	

**Описание местоположения зданий, сооружений,
объектов незавершенного строительства на земельном участке**

**1. Сведения о характерных точках контура объекта недвижимости
с кадастровым номером : 53:23:0000000:766 :**

Система координат МСК-53, зона 2

Зона № 2

Обозначение характерных точек контура	Содержатся в Едином государственном реестре недвижимости			Определены в ходе выполнения комплексных кадастровых работ			Метод опреде ления коор динат	Формулы, примененные для расчета средней квадратической погрешности определения координат характерных точек (Mt), м, с подставленными в такие формулы значениями и итоговые (вычисленные) значения Mt, м
	Координаты, м		Ради ус, м	Координаты, м		Ради ус, м		
	X	Y	R	X	Y	R		
1	2	3	4	5	6	7	8	9
н1О	-	-	-	576000.71	2179238.94	-	Метод спутниковых геодезических измерений (определений)	0
н2О	-	-	-	576005.66	2179243.69	-	Метод спутниковых геодезических измерений (определений)	0
н3О	-	-	-	576000.14	2179249.46	-	Метод спутниковых геодезических измерений (определений)	0
н4О	-	-	-	575995.13	2179244.78	-	Метод спутниковых геодезических измерений (определений)	0
н1О	-	-	-	576000.71	2179238.94	-	Метод спутниковых геодезических измерений (определений)	0

**2. Сведения о характеристиках объекта недвижимости
с кадастровым номером : 53:23:0000000:766 :**

№ п/п	Наименование характеристики	Значение характеристики
1	2	3
1.	Вид объекта недвижимости	здание
2.	Ранее присвоенный государственный учетный номер (инвентарный) здания, сооружения, объекта незавершенного строительства	-
3.	Кадастровый номер земельного участка (земельных участков), в границах которого (которых) расположены здание, сооружение, объект незавершенного строительства	53:23:8815101:49
4.	Уникальный учетный номер кадастрового квартала, в границах которого расположены здание, сооружение, объект незавершенного строительства	53:23:8815101

2. Сведения о характеристиках объекта недвижимости с кадастровым номером : 53:23:0000000:766 :

№ п/п	Наименование характеристики	Значение характеристики
1	2	3
5.	Адрес здания, сооружения, объекта незавершенного строительства	Российская Федерация, Новгородская область, город Великий Новгород, проезд Пролетарский, дом 27
5.1.	Сведения о местоположении здания, сооружения, объекта незавершенного строительства (при отсутствии адреса) в структурированном в соответствии с федеральной информационной адресной системой виде	-
5.2.	Дополнительные сведения о местоположении	-
6.	Иные сведения	-

3. Пояснения к сведениям об объекте недвижимости с кадастровым номером 53:23:0000000:766 :

1.	-
----	---

**Описание местоположения зданий, сооружений,
объектов незавершенного строительства на земельном участке**

**1. Сведения о характерных точках контура объекта недвижимости
с кадастровым номером : 53:23:0000000:10534 :**

Система координат МСК-53, зона 2

Зона № 2

Обозначение характерных точек контура	Содержатся в Едином государственном реестре недвижимости			Определены в ходе выполнения комплексных кадастровых работ			Метод опреде ления коор динат	Формулы, примененные для расчета средней квадратической погрешности определения координат характерных точек (Mt), м, с подставленными в такие формулы значениями и итоговые (вычисленные) значения Mt, м
	Координаты, м		Ради ус, м	Координаты, м		Ради ус, м		
	X	Y	R	X	Y	R		
1	2	3	4	5	6	7	8	9
н50	-	-	-	575869.44	2179065.97	-	Метод спутниковых геодезических измерений (определений)	0
н60	-	-	-	575866.48	2179069.03	-	Метод спутниковых геодезических измерений (определений)	0
н70	-	-	-	575866.86	2179069.42	-	Метод спутниковых геодезических измерений (определений)	0
н80	-	-	-	575862.37	2179074.38	-	Метод спутниковых геодезических измерений (определений)	0
н90	-	-	-	575861.88	2179074.00	-	Метод спутниковых геодезических измерений (определений)	0
н100	-	-	-	575859.42	2179076.91	-	Метод спутниковых геодезических измерений (определений)	0
н110	-	-	-	575852.92	2179071.08	-	Метод спутниковых геодезических измерений (определений)	0
н120	-	-	-	575854.68	2179069.12	-	Метод спутниковых геодезических измерений (определений)	0
н130	-	-	-	575854.13	2179068.59	-	Метод спутниковых геодезических измерений (определений)	0

1. Сведения о характерных точках контура объекта недвижимости с кадастровым номером : 53:23:0000000:10534 :

Система координат МСК-53, зона 2

Зона № 2

Обозначение характерных точек контура	Содержатся в Едином государственном реестре недвижимости			Определены в ходе выполнения комплексных кадастровых работ			Метод определения координат	Формулы, примененные для расчета средней квадратической погрешности определения координат характерных точек (Mt), м, с подставленными в такие формулы значениями и итоговые (вычисленные) значения Mt, м
	Координаты, м		Радиус, м	Координаты, м		Радиус, м		
	X	Y	R	X	Y	R		
1	2	3	4	5	6	7	8	9
н140	-	-	-	575858.67	2179063.62	-	Метод спутниковых геодезических измерений (определений)	0
н150	-	-	-	575859.17	2179064.07	-	Метод спутниковых геодезических измерений (определений)	0
н160	-	-	-	575863.13	2179059.89	-	Метод спутниковых геодезических измерений (определений)	0
н50	-	-	-	575869.44	2179065.97	-	Метод спутниковых геодезических измерений (определений)	0

2. Сведения о характеристиках объекта недвижимости с кадастровым номером : 53:23:0000000:10534 :

№ п/п	Наименование характеристики	Значение характеристики
1	2	3
1.	Вид объекта недвижимости	здание
2.	Ранее присвоенный государственный учетный номер (инвентарный) здания, сооружения, объекта незавершенного строительства	-
3.	Кадастровый номер земельного участка (земельных участков), в границах которого (которых) расположены здание, сооружение, объект незавершенного строительства	53:23:8815101:31
4.	Уникальный учетный номер кадастрового квартала, в границах которого расположены здание, сооружение, объект незавершенного строительства	53:23:8815101
5.	Адрес здания, сооружения, объекта незавершенного строительства	Российская Федерация, Новгородская область, город Великий Новгород, проезд Орловский, дом 2, г. Великий Новгород, Орловский проезд, д2
5.1.	Сведения о местоположении здания, сооружения, объекта незавершенного строительства (при отсутствии адреса) в структурированном в соответствии с федеральной информационной адресной системой виде	-
5.2.	Дополнительные сведения о местоположении	-

2. Сведения о характеристиках объекта недвижимости с кадастровым номером : 53:23:0000000:10534 :

№ п/п	Наименование характеристики	Значение характеристики
1	2	3
6.	Иные сведения	-

3. Пояснения к сведениям об объекте недвижимости с кадастровым номером 53:23:0000000:10534 :

1.	-
----	---

**Описание местоположения зданий, сооружений,
объектов незавершенного строительства на земельном участке**

**1. Сведения о характерных точках контура объекта недвижимости
с кадастровым номером : 53:23:0000000:10972 :**

Система координат МСК-53, зона 2

Зона № 2

Обозначение характерных точек контура	Содержатся в Едином государственном реестре недвижимости			Определены в ходе выполнения комплексных кадастровых работ			Метод опреде ления коор динат	Формулы, примененные для расчета средней квадратической погрешности определения координат характерных точек (Mt), м, с подставленными в такие формулы значениями и итоговые (вычисленные) значения Mt, м
	Координаты, м		Ради ус, м	Координаты, м		Ради ус, м		
	X	Y	R	X	Y	R		
1	2	3	4	5	6	7	8	9
н170	-	-	-	575544.92	2179143.80	-	Метод спутниковых геодезических измерений (определений)	0
н180	-	-	-	575539.18	2179132.14	-	Метод спутниковых геодезических измерений (определений)	0
н190	-	-	-	575552.20	2179125.73	-	Метод спутниковых геодезических измерений (определений)	0
н200	-	-	-	575557.94	2179137.39	-	Метод спутниковых геодезических измерений (определений)	0
н170	-	-	-	575544.92	2179143.80	-	Метод спутниковых геодезических измерений (определений)	0

**2. Сведения о характеристиках объекта недвижимости
с кадастровым номером : 53:23:0000000:10972 :**

№ п/п	Наименование характеристики	Значение характеристики
1	2	3
1.	Вид объекта недвижимости	здание
2.	Ранее присвоенный государственный учетный номер (инвентарный) здания, сооружения, объекта незавершенного строительства	-
3.	Кадастровый номер земельного участка (земельных участков), в границах которого (которых) расположены здание, сооружение, объект незавершенного строительства	53:23:8815101:94
4.	Уникальный учетный номер кадастрового квартала, в границах которого расположены здание, сооружение, объект незавершенного строительства	53:23:8815101

2. Сведения о характеристиках объекта недвижимости с кадастровым номером : 53:23:0000000:10972 :

№ п/п	Наименование характеристики	Значение характеристики
1	2	3
5.	Адрес здания, сооружения, объекта незавершенного строительства	Российская Федерация, Новгородская область, город Великий Новгород, улица Орловская, дом 2, корпус 2
5.1.	Сведения о местоположении здания, сооружения, объекта незавершенного строительства (при отсутствии адреса) в структурированном в соответствии с федеральной информационной адресной системой виде	-
5.2.	Дополнительные сведения о местоположении	-
6.	Иные сведения	-

3. Пояснения к сведениям об объекте недвижимости с кадастровым номером 53:23:0000000:10972 :

1.	-
----	---

**Описание местоположения зданий, сооружений,
объектов незавершенного строительства на земельном участке**

**1. Сведения о характерных точках контура объекта недвижимости
с кадастровым номером : 53:23:0000000:11127 :**

Система координат МСК-53, зона 2

Зона № 2

Обозначение характерных точек контура	Содержатся в Едином государственном реестре недвижимости			Определены в ходе выполнения комплексных кадастровых работ			Метод опреде ления коор динат	Формулы, примененные для расчета средней квадратической погрешности определения координат характерных точек (Mt), м, с подставленными в такие формулы значениями и итоговые (вычисленные) значения Mt, м
	Координаты, м		Ради ус, м	Координаты, м		Ради ус, м		
	X	Y	R	X	Y	R		
1	2	3	4	5	6	7	8	9
н21О	-	-	-	576044.92	2179310.53	-	Метод спутниковых геодезических измерений (определений)	0
н22О	-	-	-	576051.03	2179316.76	-	Метод спутниковых геодезических измерений (определений)	0
н23О	-	-	-	576044.28	2179323.70	-	Метод спутниковых геодезических измерений (определений)	0
н24О	-	-	-	576038.07	2179317.55	-	Метод спутниковых геодезических измерений (определений)	0
н21О	-	-	-	576044.92	2179310.53	-	Метод спутниковых геодезических измерений (определений)	0

**2. Сведения о характеристиках объекта недвижимости
с кадастровым номером : 53:23:0000000:11127 :**

№ п/п	Наименование характеристики	Значение характеристики
1	2	3
1.	Вид объекта недвижимости	здание
2.	Ранее присвоенный государственный учетный номер (инвентарный) здания, сооружения, объекта незавершенного строительства	-
3.	Кадастровый номер земельного участка (земельных участков), в границах которого (которых) расположены здание, сооружение, объект незавершенного строительства	53:23:8815101:38
4.	Уникальный учетный номер кадастрового квартала, в границах которого расположены здание, сооружение, объект незавершенного строительства	53:23:8815101

2. Сведения о характеристиках объекта недвижимости с кадастровым номером : 53:23:0000000:11127 :

№ п/п	Наименование характеристики	Значение характеристики
1	2	3
5.	Адрес здания, сооружения, объекта незавершенного строительства	Российская Федерация, Новгородская область, город Великий Новгород, проезд Пролетарский, дом 5
5.1.	Сведения о местоположении здания, сооружения, объекта незавершенного строительства (при отсутствии адреса) в структурированном в соответствии с федеральной информационной адресной системой виде	-
5.2.	Дополнительные сведения о местоположении	-
6.	Иные сведения	-

3. Пояснения к сведениям об объекте недвижимости с кадастровым номером 53:23:0000000:11127 :

1.	-
----	---

Описание местоположения зданий, сооружений, объектов незавершенного строительства на земельном участке

**1. Сведения о характерных точках контура объекта недвижимости
с кадастровым номером : 53:23:0000000:11586 :**

Система координат МСК-53, зона 2

Зона № 2

Обозначение характерных точек контура	Содержатся в Едином государственном реестре недвижимости			Определены в ходе выполнения комплексных кадастровых работ			Метод опреде ления коор динат	Формулы, примененные для расчета средней квадратической погрешности определения координат характерных точек (Mt), м, с подставленными в такие формулы значениями и итоговые (вычисленные) значения Mt, м
	Координаты, м		Ради ус, м	Координаты, м		Ради ус, м		
	X	Y	R	X	Y	R		
1	2	3	4	5	6	7	8	9
н250	-	-	-	575968.68	2179093.31	-	Метод спутниковых геодезических измерений (определений)	0
н260	-	-	-	575971.86	2179096.77	-	Метод спутниковых геодезических измерений (определений)	0
н270	-	-	-	575974.05	2179094.72	-	Метод спутниковых геодезических измерений (определений)	0
н280	-	-	-	575980.17	2179101.26	-	Метод спутниковых геодезических измерений (определений)	0
н290	-	-	-	575979.44	2179101.94	-	Метод спутниковых геодезических измерений (определений)	0
н300	-	-	-	575982.44	2179105.15	-	Метод спутниковых геодезических измерений (определений)	0
н310	-	-	-	575967.85	2179118.83	-	Метод спутниковых геодезических измерений (определений)	0
н320	-	-	-	575965.94	2179116.78	-	Метод спутниковых геодезических измерений (определений)	0
н330	-	-	-	575963.94	2179116.71	-	Метод спутниковых геодезических измерений (определений)	0

1. Сведения о характерных точках контура объекта недвижимости с кадастровым номером : 53:23:0000000:11586 :

Система координат МСК-53, зона 2

Зона № 2

Обозначение характерных точек контура	Содержатся в Едином государственном реестре недвижимости			Определены в ходе выполнения комплексных кадастровых работ			Метод определения координат	Формулы, примененные для расчета средней квадратической погрешности определения координат характерных точек (Mt), м, с подставленными в такие формулы значениями и итоговые (вычисленные) значения Mt, м
	Координаты, м		Радиус, м	Координаты, м		Радиус, м		
	X	Y	R	X	Y	R		
1	2	3	4	5	6	7	8	9
н340	-	-	-	575961.45	2179114.07	-	Метод спутниковых геодезических измерений (определений)	0
н350	-	-	-	575961.52	2179112.07	-	Метод спутниковых геодезических измерений (определений)	0
н360	-	-	-	575955.51	2179105.65	-	Метод спутниковых геодезических измерений (определений)	0
н250	-	-	-	575968.68	2179093.31	-	Метод спутниковых геодезических измерений (определений)	0

2. Сведения о характеристиках объекта недвижимости с кадастровым номером : 53:23:0000000:11586 :

№ п/п	Наименование характеристики	Значение характеристики
1	2	3
1.	Вид объекта недвижимости	здание
2.	Ранее присвоенный государственный учетный номер (инвентарный) здания, сооружения, объекта незавершенного строительства	-
3.	Кадастровый номер земельного участка (земельных участков), в границах которого (которых) расположены здание, сооружение, объект незавершенного строительства	53:23:8815101:88
4.	Уникальный учетный номер кадастрового квартала, в границах которого расположены здание, сооружение, объект незавершенного строительства	53:23:8815101
5.	Адрес здания, сооружения, объекта незавершенного строительства	Российская Федерация, Новгородская область, город Великий Новгород, улица Троицкая, дом 37
5.1.	Сведения о местоположении здания, сооружения, объекта незавершенного строительства (при отсутствии адреса) в структурированном в соответствии с федеральной информационной адресной системой виде	-
5.2.	Дополнительные сведения о местоположении	-
6.	Иные сведения	-

3. Пояснения к сведениям об объекте недвижимости с кадастровым номером 53:23:0000000:11586 :

1.

-

**Описание местоположения зданий, сооружений,
объектов незавершенного строительства на земельном участке**

**1. Сведения о характерных точках контура объекта недвижимости
с кадастровым номером : 53:23:8815101:127 :**

Система координат МСК-53, зона 2

Зона № 2

Обозначение характерных точек контура	Содержатся в Едином государственном реестре недвижимости			Определены в ходе выполнения комплексных кадастровых работ			Метод опреде ления коор динат	Формулы, примененные для расчета средней квадратической погрешности определения координат характерных точек (Mt), м, с подставленными в такие формулы значениями и итоговые (вычисленные) значения Mt, м
	Координаты, м		Ради ус, м	Координаты, м		Ради ус, м		
	X	Y	R	X	Y	R		
1	2	3	4	5	6	7	8	9
н370	-	-	-	575920.08	2179632.83	-	Метод спутниковых геодезических измерений (определений)	0
н380	-	-	-	575922.17	2179640.26	-	Метод спутниковых геодезических измерений (определений)	0
н390	-	-	-	575917.29	2179641.90	-	Метод спутниковых геодезических измерений (определений)	0
н400	-	-	-	575915.18	2179634.34	-	Метод спутниковых геодезических измерений (определений)	0
н370	-	-	-	575920.08	2179632.83	-	Метод спутниковых геодезических измерений (определений)	0

**2. Сведения о характеристиках объекта недвижимости
с кадастровым номером : 53:23:8815101:127 :**

№ п/п	Наименование характеристики	Значение характеристики
1	2	3
1.	Вид объекта недвижимости	здание
2.	Ранее присвоенный государственный учетный номер (инвентарный) здания, сооружения, объекта незавершенного строительства	-
3.	Кадастровый номер земельного участка (земельных участков), в границах которого (которых) расположены здание, сооружение, объект незавершенного строительства	53:23:8815101:61
4.	Уникальный учетный номер кадастрового квартала, в границах которого расположены здание, сооружение, объект незавершенного строительства	53:23:8815101

2. Сведения о характеристиках объекта недвижимости с кадастровым номером : 53:23:8815101:127 :

№ п/п	Наименование характеристики	Значение характеристики
1	2	3
5.	Адрес здания, сооружения, объекта незавершенного строительства	Российская Федерация, Новгородская область, город Великий Новгород, территория Воскресенская слобода, дом 3
5.1.	Сведения о местоположении здания, сооружения, объекта незавершенного строительства (при отсутствии адреса) в структурированном в соответствии с федеральной информационной адресной системой виде	-
5.2.	Дополнительные сведения о местоположении	-
6.	Иные сведения	-

3. Пояснения к сведениям об объекте недвижимости с кадастровым номером 53:23:8815101:127 :

1.	-
----	---

**Описание местоположения зданий, сооружений,
объектов незавершенного строительства на земельном участке**

**1. Сведения о характерных точках контура объекта недвижимости
с кадастровым номером : 53:23:8815101:128 :**

Система координат МСК-53, зона 2

Зона № 2

Обозначение характерных точек контура	Содержатся в Едином государственном реестре недвижимости			Определены в ходе выполнения комплексных кадастровых работ			Метод опреде ления коор динат	Формулы, примененные для расчета средней квадратической погрешности определения координат характерных точек (Mt), м, с подставленными в такие формулы значениями и итоговые (вычисленные) значения Mt, м
	Координаты, м		Ради ус, м	Координаты, м		Ради ус, м		
	X	Y	R	X	Y	R		
1	2	3	4	5	6	7	8	9
н41О	-	-	-	575972.17	2179576.64	-	Метод спутниковых геодезических измерений (определений)	0
н42О	-	-	-	575978.04	2179584.23	-	Метод спутниковых геодезических измерений (определений)	0
н43О	-	-	-	575968.92	2179591.54	-	Метод спутниковых геодезических измерений (определений)	0
н44О	-	-	-	575962.91	2179583.89	-	Метод спутниковых геодезических измерений (определений)	0
н41О	-	-	-	575972.17	2179576.64	-	Метод спутниковых геодезических измерений (определений)	0

**2. Сведения о характеристиках объекта недвижимости
с кадастровым номером : 53:23:8815101:128 :**

№ п/п	Наименование характеристики	Значение характеристики
1	2	3
1.	Вид объекта недвижимости	здание
2.	Ранее присвоенный государственный учетный номер (инвентарный) здания, сооружения, объекта незавершенного строительства	-
3.	Кадастровый номер земельного участка (земельных участков), в границах которого (которых) расположены здание, сооружение, объект незавершенного строительства	53:23:8815101:125
4.	Уникальный учетный номер кадастрового квартала, в границах которого расположены здание, сооружение, объект незавершенного строительства	53:23:8815101

2. Сведения о характеристиках объекта недвижимости с кадастровым номером : 53:23:8815101:128 :

№ п/п	Наименование характеристики	Значение характеристики
1	2	3
5.	Адрес здания, сооружения, объекта незавершенного строительства	Российская Федерация, Новгородская область, город Великий Новгород, территория Воскресенская слобода, дом 6
5.1.	Сведения о местоположении здания, сооружения, объекта незавершенного строительства (при отсутствии адреса) в структурированном в соответствии с федеральной информационной адресной системой виде	-
5.2.	Дополнительные сведения о местоположении	-
6.	Иные сведения	-

3. Пояснения к сведениям об объекте недвижимости с кадастровым номером 53:23:8815101:128 :

1.	-
----	---

**Описание местоположения зданий, сооружений,
объектов незавершенного строительства на земельном участке**

**1. Сведения о характерных точках контура объекта недвижимости
с кадастровым номером : 53:23:8815101:130 :**

Система координат МСК-53, зона 2

Зона № 2

Обозначение характерных точек контура	Содержатся в Едином государственном реестре недвижимости			Определены в ходе выполнения комплексных кадастровых работ			Метод опреде ления коор динат	Формулы, примененные для расчета средней квадратической погрешности определения координат характерных точек (Mt), м, с подставленными в такие формулы значениями и итоговые (вычисленные) значения Mt, м
	Координаты, м		Ради ус, м	Координаты, м		Ради ус, м		
	X	Y	R	X	Y	R		
1	2	3	4	5	6	7	8	9
н450	-	-	-	575759.61	2179684.45	-	Метод спутниковых геодезических измерений (определений)	0
н460	-	-	-	575763.46	2179682.89	-	Метод спутниковых геодезических измерений (определений)	0
н470	-	-	-	575766.35	2179689.96	-	Метод спутниковых геодезических измерений (определений)	0
н480	-	-	-	575762.52	2179691.55	-	Метод спутниковых геодезических измерений (определений)	0
н450	-	-	-	575759.61	2179684.45	-	Метод спутниковых геодезических измерений (определений)	0

**2. Сведения о характеристиках объекта недвижимости
с кадастровым номером : 53:23:8815101:130 :**

№ п/п	Наименование характеристики	Значение характеристики
1	2	3
1.	Вид объекта недвижимости	здание
2.	Ранее присвоенный государственный учетный номер (инвентарный) здания, сооружения, объекта незавершенного строительства	-
3.	Кадастровый номер земельного участка (земельных участков), в границах которого (которых) расположены здание, сооружение, объект незавершенного строительства	-
4.	Уникальный учетный номер кадастрового квартала, в границах которого расположены здание, сооружение, объект незавершенного строительства	53:23:8815101

2. Сведения о характеристиках объекта недвижимости с кадастровым номером : 53:23:8815101:130 :

№ п/п	Наименование характеристики	Значение характеристики
1	2	3
5.	Адрес здания, сооружения, объекта незавершенного строительства	Российская Федерация, Новгородская область, город Великий Новгород, улица Воскресенская слобода, дом 24
5.1.	Сведения о местоположении здания, сооружения, объекта незавершенного строительства (при отсутствии адреса) в структурированном в соответствии с федеральной информационной адресной системой виде	-
5.2.	Дополнительные сведения о местоположении	-
6.	Иные сведения	-

3. Пояснения к сведениям об объекте недвижимости с кадастровым номером 53:23:8815101:130 :

1.	-
----	---

**Описание местоположения зданий, сооружений,
объектов незавершенного строительства на земельном участке**

**1. Сведения о характерных точках контура объекта недвижимости
с кадастровым номером : 53:23:8815101:131 :**

Система координат МСК-53, зона 2

Зона № 2

Обозначение характерных точек контура	Содержатся в Едином государственном реестре недвижимости			Определены в ходе выполнения комплексных кадастровых работ			Метод опреде ления коор динат	Формулы, примененные для расчета средней квадратической погрешности определения координат характерных точек (Mt), м, с подставленными в такие формулы значениями и итоговые (вычисленные) значения Mt, м
	Координаты, м		Ради ус, м	Координаты, м		Ради ус, м		
	X	Y	R	X	Y	R		
1	2	3	4	5	6	7	8	9
н49О	-	-	-	576020.91	2179455.46	-	Метод спутниковых геодезических измерений (определений)	0
н50О	-	-	-	576017.14	2179463.28	-	Метод спутниковых геодезических измерений (определений)	0
н51О	-	-	-	576011.81	2179460.69	-	Метод спутниковых геодезических измерений (определений)	0
н52О	-	-	-	576012.89	2179458.32	-	Метод спутниковых геодезических измерений (определений)	0
н53О	-	-	-	576011.31	2179457.49	-	Метод спутниковых геодезических измерений (определений)	0
н54О	-	-	-	576013.82	2179451.99	-	Метод спутниковых геодезических измерений (определений)	0
н49О	-	-	-	576020.91	2179455.46	-	Метод спутниковых геодезических измерений (определений)	0

**2. Сведения о характеристиках объекта недвижимости
с кадастровым номером : 53:23:8815101:131 :**

№ п/п	Наименование характеристики	Значение характеристики
1	2	3
1.	Вид объекта недвижимости	здание

2. Сведения о характеристиках объекта недвижимости с кадастровым номером : 53:23:8815101:131 :

№ п/п	Наименование характеристики	Значение характеристики
1	2	3
2.	Ранее присвоенный государственный учетный номер (инвентарный) здания, сооружения, объекта незавершенного строительства	-
3.	Кадастровый номер земельного участка (земельных участков), в границах которого (которых) расположены здание, сооружение, объект незавершенного строительства	53:23:8815101:46
4.	Уникальный учетный номер кадастрового квартала, в границах которого расположены здание, сооружение, объект незавершенного строительства	53:23:8815101
5.	Адрес здания, сооружения, объекта незавершенного строительства	Российская Федерация, Новгородская область, город Великий Новгород, территория Воскресенская слобода, дом 2
5.1.	Сведения о местоположении здания, сооружения, объекта незавершенного строительства (при отсутствии адреса) в структурированном в соответствии с федеральной информационной адресной системой виде	-
5.2.	Дополнительные сведения о местоположении	-
6.	Иные сведения	-

3. Пояснения к сведениям об объекте недвижимости с кадастровым номером 53:23:8815101:131 :

1.	-
----	---

**Описание местоположения зданий, сооружений,
объектов незавершенного строительства на земельном участке**

**1. Сведения о характерных точках контура объекта недвижимости
с кадастровым номером : 53:23:8815101:132 :**

Система координат МСК-53, зона 2

Зона № 2

Обозначение характерных точек контура	Содержатся в Едином государственном реестре недвижимости			Определены в ходе выполнения комплексных кадастровых работ			Метод опреде ления коор динат	Формулы, примененные для расчета средней квадратической погрешности определения координат характерных точек (Mt), м, с подставленными в такие формулы значениями и итоговые (вычисленные) значения Mt, м
	Координаты, м		Ради ус, м	Координаты, м		Ради ус, м		
	X	Y	R	X	Y	R		
1	2	3	4	5	6	7	8	9
н550	-	-	-	575940.03	2179626.17	-	Метод спутниковых геодезических измерений (определений)	0
н560	-	-	-	575942.38	2179631.72	-	Метод спутниковых геодезических измерений (определений)	0
н570	-	-	-	575935.17	2179634.79	-	Метод спутниковых геодезических измерений (определений)	0
н580	-	-	-	575932.75	2179629.21	-	Метод спутниковых геодезических измерений (определений)	0
н550	-	-	-	575940.03	2179626.17	-	Метод спутниковых геодезических измерений (определений)	0

**2. Сведения о характеристиках объекта недвижимости
с кадастровым номером : 53:23:8815101:132 :**

№ п/п	Наименование характеристики	Значение характеристики
1	2	3
1.	Вид объекта недвижимости	здание
2.	Ранее присвоенный государственный учетный номер (инвентарный) здания, сооружения, объекта незавершенного строительства	-
3.	Кадастровый номер земельного участка (земельных участков), в границах которого (которых) расположены здание, сооружение, объект незавершенного строительства	53:23:8815101:48
4.	Уникальный учетный номер кадастрового квартала, в границах которого расположены здание, сооружение, объект незавершенного строительства	53:23:8815101

2. Сведения о характеристиках объекта недвижимости с кадастровым номером : 53:23:8815101:132 :

№ п/п	Наименование характеристики	Значение характеристики
1	2	3
5.	Адрес здания, сооружения, объекта незавершенного строительства	Российская Федерация, Новгородская область, город Великий Новгород, территория Воскресенская слобода, дом 1а
5.1.	Сведения о местоположении здания, сооружения, объекта незавершенного строительства (при отсутствии адреса) в структурированном в соответствии с федеральной информационной адресной системой виде	-
5.2.	Дополнительные сведения о местоположении	-
6.	Иные сведения	-

3. Пояснения к сведениям об объекте недвижимости с кадастровым номером 53:23:8815101:132 :

1.	-
----	---

**Описание местоположения зданий, сооружений,
объектов незавершенного строительства на земельном участке**

**1. Сведения о характерных точках контура объекта недвижимости
с кадастровым номером : 53:23:8815101:133 :**

Система координат МСК-53, зона 2

Зона № 2

Обозначение характерных точек контура	Содержатся в Едином государственном реестре недвижимости			Определены в ходе выполнения комплексных кадастровых работ			Метод опреде ления коор динат	Формулы, примененные для расчета средней квадратической погрешности определения координат характерных точек (Mt), м, с подставленными в такие формулы значениями и итоговые (вычисленные) значения Mt, м
	Координаты, м		Ради ус, м	Координаты, м		Ради ус, м		
	X	Y	R	X	Y	R		
1	2	3	4	5	6	7	8	9
н590	-	-	-	575819.37	2179064.64	-	Метод спутниковых геодезических измерений (определений)	0
н600	-	-	-	575829.10	2179073.44	-	Метод спутниковых геодезических измерений (определений)	0
н610	-	-	-	575820.46	2179083.12	-	Метод спутниковых геодезических измерений (определений)	0
н620	-	-	-	575810.88	2179074.23	-	Метод спутниковых геодезических измерений (определений)	0
н590	-	-	-	575819.37	2179064.64	-	Метод спутниковых геодезических измерений (определений)	0

**2. Сведения о характеристиках объекта недвижимости
с кадастровым номером : 53:23:8815101:133 :**

№ п/п	Наименование характеристики	Значение характеристики
1	2	3
1.	Вид объекта недвижимости	здание
2.	Ранее присвоенный государственный учетный номер (инвентарный) здания, сооружения, объекта незавершенного строительства	-
3.	Кадастровый номер земельного участка (земельных участков), в границах которого (которых) расположены здание, сооружение, объект незавершенного строительства	53:23:8815101:35
4.	Уникальный учетный номер кадастрового квартала, в границах которого расположены здание, сооружение, объект незавершенного строительства	53:23:8815101

2. Сведения о характеристиках объекта недвижимости с кадастровым номером : 53:23:8815101:133 :

№ п/п	Наименование характеристики	Значение характеристики
1	2	3
5.	Адрес здания, сооружения, объекта незавершенного строительства	Российская Федерация, 173007, Новгородская область, город Великий Новгород, проезд Орловский, дом 3
5.1.	Сведения о местоположении здания, сооружения, объекта незавершенного строительства (при отсутствии адреса) в структурированном в соответствии с федеральной информационной адресной системой виде	-
5.2.	Дополнительные сведения о местоположении	-
6.	Иные сведения	-

3. Пояснения к сведениям об объекте недвижимости с кадастровым номером 53:23:8815101:133 :

1.	-
----	---

**Описание местоположения зданий, сооружений,
объектов незавершенного строительства на земельном участке**

**1. Сведения о характерных точках контура объекта недвижимости
с кадастровым номером : 53:23:8815101:136 :**

Система координат МСК-53, зона 2

Зона № 2

Обозначение характерных точек контура	Содержатся в Едином государственном реестре недвижимости			Определены в ходе выполнения комплексных кадастровых работ			Метод опреде ления коор динат	Формулы, примененные для расчета средней квадратической погрешности определения координат характерных точек (Mt), м, с подставленными в такие формулы значениями и итоговые (вычисленные) значения Mt, м
	Координаты, м		Ради ус, м	Координаты, м		Ради ус, м		
	X	Y	R	X	Y	R		
1	2	3	4	5	6	7	8	9
нб3О	-	-	-	576066.98	2179302.38	-	Метод спутниковых геодезических измерений (определений)	0
нб4О	-	-	-	576072.72	2179308.00	-	Метод спутниковых геодезических измерений (определений)	0
нб5О	-	-	-	576066.84	2179314.02	-	Метод спутниковых геодезических измерений (определений)	0
нб6О	-	-	-	576060.94	2179308.16	-	Метод спутниковых геодезических измерений (определений)	0
нб3О	-	-	-	576066.98	2179302.38	-	Метод спутниковых геодезических измерений (определений)	0

**2. Сведения о характеристиках объекта недвижимости
с кадастровым номером : 53:23:8815101:136 :**

№ п/п	Наименование характеристики	Значение характеристики
1	2	3
1.	Вид объекта недвижимости	здание
2.	Ранее присвоенный государственный учетный номер (инвентарный) здания, сооружения, объекта незавершенного строительства	-
3.	Кадастровый номер земельного участка (земельных участков), в границах которого (которых) расположены здание, сооружение, объект незавершенного строительства	53:23:8815101:39
4.	Уникальный учетный номер кадастрового квартала, в границах которого расположены здание, сооружение, объект незавершенного строительства	53:23:8815101

2. Сведения о характеристиках объекта недвижимости с кадастровым номером : 53:23:8815101:136 :

№ п/п	Наименование характеристики	Значение характеристики
1	2	3
5.	Адрес здания, сооружения, объекта незавершенного строительства	Российская Федерация, Новгородская область, город Великий Новгород, проезд Пролетарский, дом 19
5.1.	Сведения о местоположении здания, сооружения, объекта незавершенного строительства (при отсутствии адреса) в структурированном в соответствии с федеральной информационной адресной системой виде	-
5.2.	Дополнительные сведения о местоположении	-
6.	Иные сведения	-

3. Пояснения к сведениям об объекте недвижимости с кадастровым номером 53:23:8815101:136 :

1.	-
----	---

--	--

**Описание местоположения зданий, сооружений,
объектов незавершенного строительства на земельном участке**

**1. Сведения о характерных точках контура объекта недвижимости
с кадастровым номером : 53:23:8815101:138 :**

Система координат МСК-53, зона 2

Зона № 2

Обозначение характерных точек контура	Содержатся в Едином государственном реестре недвижимости			Определены в ходе выполнения комплексных кадастровых работ			Метод опреде ления коор динат	Формулы, примененные для расчета средней квадратической погрешности определения координат характерных точек (Mt), м, с подставленными в такие формулы значениями и итоговые (вычисленные) значения Mt, м
	Координаты, м		Ради ус, м	Координаты, м		Ради ус, м		
	X	Y	R	X	Y	R		
1	2	3	4	5	6	7	8	9
н670	-	-	-	576052.01	2179168.98	-	Метод спутниковых геодезических измерений (определений)	0
н680	-	-	-	576056.41	2179173.83	-	Метод спутниковых геодезических измерений (определений)	0
н690	-	-	-	576050.86	2179179.14	-	Метод спутниковых геодезических измерений (определений)	0
н700	-	-	-	576046.42	2179174.45	-	Метод спутниковых геодезических измерений (определений)	0
н670	-	-	-	576052.01	2179168.98	-	Метод спутниковых геодезических измерений (определений)	0

**2. Сведения о характеристиках объекта недвижимости
с кадастровым номером : 53:23:8815101:138 :**

№ п/п	Наименование характеристики	Значение характеристики
1	2	3
1.	Вид объекта недвижимости	здание
2.	Ранее присвоенный государственный учетный номер (инвентарный) здания, сооружения, объекта незавершенного строительства	-
3.	Кадастровый номер земельного участка (земельных участков), в границах которого (которых) расположены здание, сооружение, объект незавершенного строительства	53:23:8815101:19
4.	Уникальный учетный номер кадастрового квартала, в границах которого расположены здание, сооружение, объект незавершенного строительства	53:23:8815101

2. Сведения о характеристиках объекта недвижимости с кадастровым номером : 53:23:8815101:138 :

№ п/п	Наименование характеристики	Значение характеристики
1	2	3
5.	Адрес здания, сооружения, объекта незавершенного строительства	Российская Федерация, Новгородская область, город Великий Новгород, улица Троицкая, дом 29
5.1.	Сведения о местоположении здания, сооружения, объекта незавершенного строительства (при отсутствии адреса) в структурированном в соответствии с федеральной информационной адресной системой виде	-
5.2.	Дополнительные сведения о местоположении	-
6.	Иные сведения	-

3. Пояснения к сведениям об объекте недвижимости с кадастровым номером 53:23:8815101:138 :

1.	-
----	---

**Описание местоположения зданий, сооружений,
объектов незавершенного строительства на земельном участке**

**1. Сведения о характерных точках контура объекта недвижимости
с кадастровым номером : 53:23:8815101:139 :**

Система координат МСК-53, зона 2

Зона № 2

Обозначение характерных точек контура	Содержатся в Едином государственном реестре недвижимости			Определены в ходе выполнения комплексных кадастровых работ			Метод опреде ления коор динат	Формулы, примененные для расчета средней квадратической погрешности определения координат характерных точек (Mt), м, с подставленными в такие формулы значениями и итоговые (вычисленные) значения Mt, м
	Координаты, м		Ради ус, м	Координаты, м		Ради ус, м		
	X	Y	R	X	Y	R		
1	2	3	4	5	6	7	8	9
н71О	-	-	-	575980.60	2179219.50	-	Метод спутниковых геодезических измерений (определений)	0
н72О	-	-	-	575988.43	2179227.05	-	Метод спутниковых геодезических измерений (определений)	0
н73О	-	-	-	575982.82	2179233.02	-	Метод спутниковых геодезических измерений (определений)	0
н74О	-	-	-	575974.96	2179225.48	-	Метод спутниковых геодезических измерений (определений)	0
н71О	-	-	-	575980.60	2179219.50	-	Метод спутниковых геодезических измерений (определений)	0

**2. Сведения о характеристиках объекта недвижимости
с кадастровым номером : 53:23:8815101:139 :**

№ п/п	Наименование характеристики	Значение характеристики
1	2	3
1.	Вид объекта недвижимости	здание
2.	Ранее присвоенный государственный учетный номер (инвентарный) здания, сооружения, объекта незавершенного строительства	-
3.	Кадастровый номер земельного участка (земельных участков), в границах которого (которых) расположены здание, сооружение, объект незавершенного строительства	53:23:8815101:45
4.	Уникальный учетный номер кадастрового квартала, в границах которого расположены здание, сооружение, объект незавершенного строительства	53:23:8815101

2. Сведения о характеристиках объекта недвижимости с кадастровым номером : 53:23:8815101:139 :

№ п/п	Наименование характеристики	Значение характеристики
1	2	3
5.	Адрес здания, сооружения, объекта незавершенного строительства	Российская Федерация, Новгородская область, город Великий Новгород, проезд Пролетарский, дом 29
5.1.	Сведения о местоположении здания, сооружения, объекта незавершенного строительства (при отсутствии адреса) в структурированном в соответствии с федеральной информационной адресной системой виде	-
5.2.	Дополнительные сведения о местоположении	-
6.	Иные сведения	-

3. Пояснения к сведениям об объекте недвижимости с кадастровым номером 53:23:8815101:139 :

1.	-
----	---

**Описание местоположения зданий, сооружений,
объектов незавершенного строительства на земельном участке**

**1. Сведения о характерных точках контура объекта недвижимости
с кадастровым номером : 53:23:8815101:140 :**

Система координат МСК-53, зона 2

Зона № 2

Обозначение характерных точек контура	Содержатся в Едином государственном реестре недвижимости			Определены в ходе выполнения комплексных кадастровых работ			Метод опреде ления коор динат	Формулы, примененные для расчета средней квадратической погрешности определения координат характерных точек (Mt), м, с подставленными в такие формулы значениями и итоговые (вычисленные) значения Mt, м
	Координаты, м		Ради ус, м	Координаты, м		Ради ус, м		
	X	Y	R	X	Y	R		
1	2	3	4	5	6	7	8	9
н750	-	-	-	575999.49	2179113.13	-	Метод спутниковых геодезических измерений (определений)	0
н760	-	-	-	576004.27	2179118.26	-	Метод спутниковых геодезических измерений (определений)	0
н770	-	-	-	575997.13	2179124.60	-	Метод спутниковых геодезических измерений (определений)	0
н780	-	-	-	575992.67	2179119.74	-	Метод спутниковых геодезических измерений (определений)	0
н790	-	-	-	575992.67	2179119.78	-	Метод спутниковых геодезических измерений (определений)	0
н750	-	-	-	575999.49	2179113.13	-	Метод спутниковых геодезических измерений (определений)	0

**2. Сведения о характеристиках объекта недвижимости
с кадастровым номером : 53:23:8815101:140 :**

№ п/п	Наименование характеристики	Значение характеристики
1	2	3
1.	Вид объекта недвижимости	здание
2.	Ранее присвоенный государственный учетный номер (инвентарный) здания, сооружения, объекта незавершенного строительства	-
3.	Кадастровый номер земельного участка (земельных участков), в границах которого (которых) расположены здание, сооружение, объект незавершенного строительства	53:23:8815101:22

2. Сведения о характеристиках объекта недвижимости с кадастровым номером : 53:23:8815101:140 :

№ п/п	Наименование характеристики	Значение характеристики
1	2	3
4.	Уникальный учетный номер кадастрового квартала, в границах которого расположены здание, сооружение, объект незавершенного строительства	53:23:8815101
5.	Адрес здания, сооружения, объекта незавершенного строительства	Российская Федерация, Новгородская область, город Великий Новгород, улица Троицкая, дом 35
5.1.	Сведения о местоположении здания, сооружения, объекта незавершенного строительства (при отсутствии адреса) в структурированном в соответствии с федеральной информационной адресной системой виде	-
5.2.	Дополнительные сведения о местоположении	-
6.	Иные сведения	-

3. Пояснения к сведениям об объекте недвижимости с кадастровым номером 53:23:8815101:140 :

1.	-

**Описание местоположения зданий, сооружений,
объектов незавершенного строительства на земельном участке**

**1. Сведения о характерных точках контура объекта недвижимости
с кадастровым номером : 53:23:8815101:143 :**

Система координат МСК-53, зона 2

Зона № 2

Обозначение характерных точек контура	Содержатся в Едином государственном реестре недвижимости			Определены в ходе выполнения комплексных кадастровых работ			Метод опреде ления коор динат	Формулы, примененные для расчета средней квадратической погрешности определения координат характерных точек (Mt), м, с подставленными в такие формулы значениями и итоговые (вычисленные) значения Mt, м
	Координаты, м		Ради ус, м	Координаты, м		Ради ус, м		
	X	Y	R	X	Y	R		
1	2	3	4	5	6	7	8	9
н800	-	-	-	575848.65	2179088.54	-	Метод спутниковых геодезических измерений (определений)	0
н810	-	-	-	575842.70	2179095.84	-	Метод спутниковых геодезических измерений (определений)	0
н820	-	-	-	575835.03	2179089.12	-	Метод спутниковых геодезических измерений (определений)	0
н830	-	-	-	575841.33	2179082.04	-	Метод спутниковых геодезических измерений (определений)	0
н800	-	-	-	575848.65	2179088.54	-	Метод спутниковых геодезических измерений (определений)	0

**2. Сведения о характеристиках объекта недвижимости
с кадастровым номером : 53:23:8815101:143 :**

№ п/п	Наименование характеристики	Значение характеристики
1	2	3
1.	Вид объекта недвижимости	здание
2.	Ранее присвоенный государственный учетный номер (инвентарный) здания, сооружения, объекта незавершенного строительства	-
3.	Кадастровый номер земельного участка (земельных участков), в границах которого (которых) расположены здание, сооружение, объект незавершенного строительства	53:23:8815101:32
4.	Уникальный учетный номер кадастрового квартала, в границах которого расположены здание, сооружение, объект незавершенного строительства	53:23:8815101

2. Сведения о характеристиках объекта недвижимости с кадастровым номером : 53:23:8815101:143 :

№ п/п	Наименование характеристики	Значение характеристики
1	2	3
5.	Адрес здания, сооружения, объекта незавершенного строительства	Российская Федерация, Новгородская область, город Великий Новгород, проезд Орловский, дом 1
5.1.	Сведения о местоположении здания, сооружения, объекта незавершенного строительства (при отсутствии адреса) в структурированном в соответствии с федеральной информационной адресной системой виде	-
5.2.	Дополнительные сведения о местоположении	-
6.	Иные сведения	-

3. Пояснения к сведениям об объекте недвижимости с кадастровым номером 53:23:8815101:143 :

1.	-
----	---

**Описание местоположения зданий, сооружений,
объектов незавершенного строительства на земельном участке**

**1. Сведения о характерных точках контура объекта недвижимости
с кадастровым номером : 53:23:8815101:144 :**

Система координат МСК-53, зона 2

Зона № 2

Обозначение характерных точек контура	Содержатся в Едином государственном реестре недвижимости			Определены в ходе выполнения комплексных кадастровых работ			Метод опреде ления коор динат	Формулы, примененные для расчета средней квадратической погрешности определения координат характерных точек (Mt), м, с подставленными в такие формулы значениями и итоговые (вычисленные) значения Mt, м
	Координаты, м		Ради ус, м	Координаты, м		Ради ус, м		
	X	Y	R	X	Y	R		
1	2	3	4	5	6	7	8	9
н840	-	-	-	575877.11	2178991.25	-	Метод спутниковых геодезических измерений (определений)	0
н850	-	-	-	575869.11	2178998.90	-	Метод спутниковых геодезических измерений (определений)	0
н860	-	-	-	575864.41	2178994.04	-	Метод спутниковых геодезических измерений (определений)	0
н870	-	-	-	575872.36	2178986.40	-	Метод спутниковых геодезических измерений (определений)	0
н840	-	-	-	575877.11	2178991.25	-	Метод спутниковых геодезических измерений (определений)	0

**2. Сведения о характеристиках объекта недвижимости
с кадастровым номером : 53:23:8815101:144 :**

№ п/п	Наименование характеристики	Значение характеристики
1	2	3
1.	Вид объекта недвижимости	здание
2.	Ранее присвоенный государственный учетный номер (инвентарный) здания, сооружения, объекта незавершенного строительства	-
3.	Кадастровый номер земельного участка (земельных участков), в границах которого (которых) расположены здание, сооружение, объект незавершенного строительства	53:23:8815101:29
4.	Уникальный учетный номер кадастрового квартала, в границах которого расположены здание, сооружение, объект незавершенного строительства	53:23:8815101

2. Сведения о характеристиках объекта недвижимости с кадастровым номером : 53:23:8815101:144 :

№ п/п	Наименование характеристики	Значение характеристики
1	2	3
5.	Адрес здания, сооружения, объекта незавершенного строительства	Российская Федерация, Новгородская область, город Великий Новгород, улица Троицкая, дом 49
5.1.	Сведения о местоположении здания, сооружения, объекта незавершенного строительства (при отсутствии адреса) в структурированном в соответствии с федеральной информационной адресной системой виде	-
5.2.	Дополнительные сведения о местоположении	-
6.	Иные сведения	-

3. Пояснения к сведениям об объекте недвижимости с кадастровым номером 53:23:8815101:144 :

1.	-
----	---

**Описание местоположения зданий, сооружений,
объектов незавершенного строительства на земельном участке**

**1. Сведения о характерных точках контура объекта недвижимости
с кадастровым номером : 53:23:8815101:145 :**

Система координат МСК-53, зона 2

Зона № 2

Обозначение характерных точек контура	Содержатся в Едином государственном реестре недвижимости			Определены в ходе выполнения комплексных кадастровых работ			Метод опреде ления коор динат	Формулы, примененные для расчета средней квадратической погрешности определения координат характерных точек (Mt), м, с подставленными в такие формулы значениями и итоговые (вычисленные) значения Mt, м
	Координаты, м		Ради ус, м	Координаты, м		Ради ус, м		
	X	Y	R	X	Y	R		
1	2	3	4	5	6	7	8	9
н88О	-	-	-	576056.67	2179252.99	-	Метод спутниковых геодезических измерений (определений)	0
н89О	-	-	-	576061.00	2179257.20	-	Метод спутниковых геодезических измерений (определений)	0
н90О	-	-	-	576055.88	2179262.58	-	Метод спутниковых геодезических измерений (определений)	0
н91О	-	-	-	576051.53	2179258.21	-	Метод спутниковых геодезических измерений (определений)	0
н88О	-	-	-	576056.67	2179252.99	-	Метод спутниковых геодезических измерений (определений)	0

**2. Сведения о характеристиках объекта недвижимости
с кадастровым номером : 53:23:8815101:145 :**

№ п/п	Наименование характеристики	Значение характеристики
1	2	3
1.	Вид объекта недвижимости	здание
2.	Ранее присвоенный государственный учетный номер (инвентарный) здания, сооружения, объекта незавершенного строительства	-
3.	Кадастровый номер земельного участка (земельных участков), в границах которого (которых) расположены здание, сооружение, объект незавершенного строительства	53:23:8815101:41
4.	Уникальный учетный номер кадастрового квартала, в границах которого расположены здание, сооружение, объект незавершенного строительства	53:23:8815101

2. Сведения о характеристиках объекта недвижимости с кадастровым номером : 53:23:8815101:145 :

№ п/п	Наименование характеристики	Значение характеристики
1	2	3
5.	Адрес здания, сооружения, объекта незавершенного строительства	Российская Федерация, 173007, Новгородская область, город Великий Новгород, проезд Пролетарский, дом 21а
5.1.	Сведения о местоположении здания, сооружения, объекта незавершенного строительства (при отсутствии адреса) в структурированном в соответствии с федеральной информационной адресной системой виде	-
5.2.	Дополнительные сведения о местоположении	-
6.	Иные сведения	-

3. Пояснения к сведениям об объекте недвижимости с кадастровым номером 53:23:8815101:145 :

1.	-
----	---

**Описание местоположения зданий, сооружений,
объектов незавершенного строительства на земельном участке**

**1. Сведения о характерных точках контура объекта недвижимости
с кадастровым номером : 53:23:8815101:146 :**

Система координат МСК-53, зона 2

Зона № 2

Обозначение характерных точек контура	Содержатся в Едином государственном реестре недвижимости			Определены в ходе выполнения комплексных кадастровых работ			Метод опреде ления коор динат	Формулы, примененные для расчета средней квадратической погрешности определения координат характерных точек (Mt), м, с подставленными в такие формулы значениями и итоговые (вычисленные) значения Mt, м
	Координаты, м		Ради ус, м	Координаты, м		Ради ус, м		
	X	Y	R	X	Y	R		
1	2	3	4	5	6	7	8	9
н920	-	-	-	575804.86	2179013.37	-	Метод спутниковых геодезических измерений (определений)	0
н930	-	-	-	575798.61	2179019.05	-	Метод спутниковых геодезических измерений (определений)	0
н940	-	-	-	575790.83	2179010.48	-	Метод спутниковых геодезических измерений (определений)	0
н950	-	-	-	575797.00	2179004.55	-	Метод спутниковых геодезических измерений (определений)	0
н920	-	-	-	575804.86	2179013.37	-	Метод спутниковых геодезических измерений (определений)	0

**2. Сведения о характеристиках объекта недвижимости
с кадастровым номером : 53:23:8815101:146 :**

№ п/п	Наименование характеристики	Значение характеристики
1	2	3
1.	Вид объекта недвижимости	здание
2.	Ранее присвоенный государственный учетный номер (инвентарный) здания, сооружения, объекта незавершенного строительства	-
3.	Кадастровый номер земельного участка (земельных участков), в границах которого (которых) расположены здание, сооружение, объект незавершенного строительства	53:23:8815101:59
4.	Уникальный учетный номер кадастрового квартала, в границах которого расположены здание, сооружение, объект незавершенного строительства	53:23:8815101

2. Сведения о характеристиках объекта недвижимости с кадастровым номером : 53:23:8815101:146 :

№ п/п	Наименование характеристики	Значение характеристики
1	2	3
5.	Адрес здания, сооружения, объекта незавершенного строительства	Российская Федерация, Новгородская область, город Великий Новгород, улица Орловская, дом 8
5.1.	Сведения о местоположении здания, сооружения, объекта незавершенного строительства (при отсутствии адреса) в структурированном в соответствии с федеральной информационной адресной системой виде	-
5.2.	Дополнительные сведения о местоположении	-
6.	Иные сведения	-

3. Пояснения к сведениям об объекте недвижимости с кадастровым номером 53:23:8815101:146 :

1.	-
----	---

**Описание местоположения зданий, сооружений,
объектов незавершенного строительства на земельном участке**

**1. Сведения о характерных точках контура объекта недвижимости
с кадастровым номером : 53:23:8815101:147 :**

Система координат МСК-53, зона 2

Зона № 2

Обозначение характерных точек контура	Содержатся в Едином государственном реестре недвижимости			Определены в ходе выполнения комплексных кадастровых работ			Метод опреде ления коор динат	Формулы, примененные для расчета средней квадратической погрешности определения координат характерных точек (Mt), м, с подставленными в такие формулы значениями и итоговые (вычисленные) значения Mt, м
	Координаты, м		Ради ус, м	Координаты, м		Ради ус, м		
	X	Y	R	X	Y	R		
1	2	3	4	5	6	7	8	9
н960	-	-	-	576080.41	2179278.94	-	Метод спутниковых геодезических измерений (определений)	0
н970	-	-	-	576090.94	2179289.13	-	Метод спутниковых геодезических измерений (определений)	0
н980	-	-	-	576084.81	2179295.72	-	Метод спутниковых геодезических измерений (определений)	0
н990	-	-	-	576083.76	2179296.74	-	Метод спутниковых геодезических измерений (определений)	0
н1000	-	-	-	576073.29	2179286.39	-	Метод спутниковых геодезических измерений (определений)	0
н960	-	-	-	576080.41	2179278.94	-	Метод спутниковых геодезических измерений (определений)	0

**2. Сведения о характеристиках объекта недвижимости
с кадастровым номером : 53:23:8815101:147 :**

№ п/п	Наименование характеристики	Значение характеристики
1	2	3
1.	Вид объекта недвижимости	здание
2.	Ранее присвоенный государственный учетный номер (инвентарный) здания, сооружения, объекта незавершенного строительства	-
3.	Кадастровый номер земельного участка (земельных участков), в границах которого (которых) расположены здание, сооружение, объект незавершенного строительства	-

2. Сведения о характеристиках объекта недвижимости с кадастровым номером : 53:23:8815101:147 :

№ п/п	Наименование характеристики	Значение характеристики
1	2	3
4.	Уникальный учетный номер кадастрового квартала, в границах которого расположены здание, сооружение, объект незавершенного строительства	53:23:8815101
5.	Адрес здания, сооружения, объекта незавершенного строительства	Российская Федерация, Новгородская область, город Великий Новгород, проезд Пролетарский, дом 19а
5.1.	Сведения о местоположении здания, сооружения, объекта незавершенного строительства (при отсутствии адреса) в структурированном в соответствии с федеральной информационной адресной системой виде	-
5.2.	Дополнительные сведения о местоположении	-
6.	Иные сведения	-

3. Пояснения к сведениям об объекте недвижимости с кадастровым номером 53:23:8815101:147 :

1.	-

**Описание местоположения зданий, сооружений,
объектов незавершенного строительства на земельном участке**

**1. Сведения о характерных точках контура объекта недвижимости
с кадастровым номером : 53:23:8815101:152 :**

Система координат МСК-53, зона 2

Зона № 2

Обозначение характерных точек контура	Содержатся в Едином государственном реестре недвижимости			Определены в ходе выполнения комплексных кадастровых работ			Метод опреде ления коор динат	Формулы, примененные для расчета средней квадратической погрешности определения координат характерных точек (Mt), м, с подставленными в такие формулы значениями и итоговые (вычисленные) значения Mt, м
	Координаты, м		Ради ус, м	Координаты, м		Ради ус, м		
	X	Y	R	X	Y	R		
1	2	3	4	5	6	7	8	9
н101О	-	-	-	576089.14	2179206.40	-	Метод спутниковых геодезических измерений (определений)	0
н102О	-	-	-	576081.70	2179213.59	-	Метод спутниковых геодезических измерений (определений)	0
н103О	-	-	-	576077.35	2179208.96	-	Метод спутниковых геодезических измерений (определений)	0
н104О	-	-	-	576084.79	2179201.88	-	Метод спутниковых геодезических измерений (определений)	0
н101О	-	-	-	576089.14	2179206.40	-	Метод спутниковых геодезических измерений (определений)	0

**2. Сведения о характеристиках объекта недвижимости
с кадастровым номером : 53:23:8815101:152 :**

№ п/п	Наименование характеристики	Значение характеристики
1	2	3
1.	Вид объекта недвижимости	здание
2.	Ранее присвоенный государственный учетный номер (инвентарный) здания, сооружения, объекта незавершенного строительства	-
3.	Кадастровый номер земельного участка (земельных участков), в границах которого (которых) расположены здание, сооружение, объект незавершенного строительства	53:23:8815101:17
4.	Уникальный учетный номер кадастрового квартала, в границах которого расположены здание, сооружение, объект незавершенного строительства	53:23:8815101

2. Сведения о характеристиках объекта недвижимости с кадастровым номером : 53:23:8815101:152 :

№ п/п	Наименование характеристики	Значение характеристики
1	2	3
5.	Адрес здания, сооружения, объекта незавершенного строительства	Российская Федерация, Новгородская область, город Великий Новгород, улица Троицкая, дом 25
5.1.	Сведения о местоположении здания, сооружения, объекта незавершенного строительства (при отсутствии адреса) в структурированном в соответствии с федеральной информационной адресной системой виде	-
5.2.	Дополнительные сведения о местоположении	-
6.	Иные сведения	-

3. Пояснения к сведениям об объекте недвижимости с кадастровым номером 53:23:8815101:152 :

1.	-
----	---

**Описание местоположения зданий, сооружений,
объектов незавершенного строительства на земельном участке**

**1. Сведения о характерных точках контура объекта недвижимости
с кадастровым номером : 53:23:8815101:153 :**

Система координат МСК-53, зона 2

Зона № 2

Обозначение характерных точек контура	Содержатся в Едином государственном реестре недвижимости			Определены в ходе выполнения комплексных кадастровых работ			Метод опреде ления коор динат	Формулы, примененные для расчета средней квадратической погрешности определения координат характерных точек (Mt), м, с подставленными в такие формулы значениями и итоговые (вычисленные) значения Mt, м
	Координаты, м		Ради ус, м	Координаты, м		Ради ус, м		
	X	Y	R	X	Y	R		
1	2	3	4	5	6	7	8	9
н1050	-	-	-	575868.64	2179652.58	-	Метод спутниковых геодезических измерений (определений)	0
н1060	-	-	-	575870.36	2179659.49	-	Метод спутниковых геодезических измерений (определений)	0
н1070	-	-	-	575867.39	2179660.28	-	Метод спутниковых геодезических измерений (определений)	0
н1080	-	-	-	575865.71	2179653.34	-	Метод спутниковых геодезических измерений (определений)	0
н1050	-	-	-	575868.64	2179652.58	-	Метод спутниковых геодезических измерений (определений)	0

**2. Сведения о характеристиках объекта недвижимости
с кадастровым номером : 53:23:8815101:153 :**

№ п/п	Наименование характеристики	Значение характеристики
1	2	3
1.	Вид объекта недвижимости	здание
2.	Ранее присвоенный государственный учетный номер (инвентарный) здания, сооружения, объекта незавершенного строительства	-
3.	Кадастровый номер земельного участка (земельных участков), в границах которого (которых) расположены здание, сооружение, объект незавершенного строительства	-
4.	Уникальный учетный номер кадастрового квартала, в границах которого расположены здание, сооружение, объект незавершенного строительства	53:23:8815101

2. Сведения о характеристиках объекта недвижимости с кадастровым номером : 53:23:8815101:153 :

№ п/п	Наименование характеристики	Значение характеристики
1	2	3
5.	Адрес здания, сооружения, объекта незавершенного строительства	Российская Федерация, Новгородская область, город Великий Новгород, территория Воскресенская слобода, дом 5
5.1.	Сведения о местоположении здания, сооружения, объекта незавершенного строительства (при отсутствии адреса) в структурированном в соответствии с федеральной информационной адресной системой виде	-
5.2.	Дополнительные сведения о местоположении	-
6.	Иные сведения	-

3. Пояснения к сведениям об объекте недвижимости с кадастровым номером 53:23:8815101:153 :

1.	-
----	---

**Описание местоположения зданий, сооружений,
объектов незавершенного строительства на земельном участке**

**1. Сведения о характерных точках контура объекта недвижимости
с кадастровым номером : 53:23:8815101:157 :**

Система координат МСК-53, зона 2

Зона № 2

Обозначение характерных точек контура	Содержатся в Едином государственном реестре недвижимости			Определены в ходе выполнения комплексных кадастровых работ			Метод опреде ления коор динат	Формулы, примененные для расчета средней квадратической погрешности определения координат характерных точек (Mt), м, с подставленными в такие формулы значениями и итоговые (вычисленные) значения Mt, м
	Координаты, м		Ради ус, м	Координаты, м		Ради ус, м		
	X	Y	R	X	Y	R		
1	2	3	4	5	6	7	8	9
н109О	-	-	-	576022.87	2179258.10	-	Метод спутниковых геодезических измерений (определений)	0
н110О	-	-	-	576027.66	2179262.47	-	Метод спутниковых геодезических измерений (определений)	0
н111О	-	-	-	576021.31	2179269.67	-	Метод спутниковых геодезических измерений (определений)	0
н112О	-	-	-	576016.45	2179265.22	-	Метод спутниковых геодезических измерений (определений)	0
н109О	-	-	-	576022.87	2179258.10	-	Метод спутниковых геодезических измерений (определений)	0

**2. Сведения о характеристиках объекта недвижимости
с кадастровым номером : 53:23:8815101:157 :**

№ п/п	Наименование характеристики	Значение характеристики
1	2	3
1.	Вид объекта недвижимости	здание
2.	Ранее присвоенный государственный учетный номер (инвентарный) здания, сооружения, объекта незавершенного строительства	-
3.	Кадастровый номер земельного участка (земельных участков), в границах которого (которых) расположены здание, сооружение, объект незавершенного строительства	53:23:8815101:55
4.	Уникальный учетный номер кадастрового квартала, в границах которого расположены здание, сооружение, объект незавершенного строительства	53:23:8815101

2. Сведения о характеристиках объекта недвижимости с кадастровым номером : 53:23:8815101:157 :

№ п/п	Наименование характеристики	Значение характеристики
1	2	3
5.	Адрес здания, сооружения, объекта незавершенного строительства	Российская Федерация, 173007, Новгородская область, город Великий Новгород, проезд Пролетарский, дом 23
5.1.	Сведения о местоположении здания, сооружения, объекта незавершенного строительства (при отсутствии адреса) в структурированном в соответствии с федеральной информационной адресной системой виде	-
5.2.	Дополнительные сведения о местоположении	-
6.	Иные сведения	-

3. Пояснения к сведениям об объекте недвижимости с кадастровым номером 53:23:8815101:157 :

1.	-
----	---

--	--

**Описание местоположения зданий, сооружений,
объектов незавершенного строительства на земельном участке**

**1. Сведения о характерных точках контура объекта недвижимости
с кадастровым номером : 53:23:8815101:158 :**

Система координат МСК-53, зона 2

Зона № 2

Обозначение характерных точек контура	Содержатся в Едином государственном реестре недвижимости			Определены в ходе выполнения комплексных кадастровых работ			Метод опреде ления коор динат	Формулы, примененные для расчета средней квадратической погрешности определения координат характерных точек (Mt), м, с подставленными в такие формулы значениями и итоговые (вычисленные) значения Mt, м
	Координаты, м		Ради ус, м	Координаты, м		Ради ус, м		
	X	Y	R	X	Y	R		
1	2	3	4	5	6	7	8	9
н1130	-	-	-	576088.22	2179351.17	-	Метод спутниковых геодезических измерений (определений)	0
н1140	-	-	-	576084.07	2179355.59	-	Метод спутниковых геодезических измерений (определений)	0
н1150	-	-	-	576073.86	2179346.01	-	Метод спутниковых геодезических измерений (определений)	0
н1160	-	-	-	576077.96	2179341.75	-	Метод спутниковых геодезических измерений (определений)	0
н1130	-	-	-	576088.22	2179351.17	-	Метод спутниковых геодезических измерений (определений)	0

**2. Сведения о характеристиках объекта недвижимости
с кадастровым номером : 53:23:8815101:158 :**

№ п/п	Наименование характеристики	Значение характеристики
1	2	3
1.	Вид объекта недвижимости	здание
2.	Ранее присвоенный государственный учетный номер (инвентарный) здания, сооружения, объекта незавершенного строительства	-
3.	Кадастровый номер земельного участка (земельных участков), в границах которого (которых) расположены здание, сооружение, объект незавершенного строительства	53:23:8815101:37
4.	Уникальный учетный номер кадастрового квартала, в границах которого расположены здание, сооружение, объект незавершенного строительства	53:23:8815101

2. Сведения о характеристиках объекта недвижимости с кадастровым номером : 53:23:8815101:158 :

№ п/п	Наименование характеристики	Значение характеристики
1	2	3
5.	Адрес здания, сооружения, объекта незавершенного строительства	Российская Федерация, Новгородская область, город Великий Новгород, проезд Пролетарский, дом 58а
5.1.	Сведения о местоположении здания, сооружения, объекта незавершенного строительства (при отсутствии адреса) в структурированном в соответствии с федеральной информационной адресной системой виде	-
5.2.	Дополнительные сведения о местоположении	-
6.	Иные сведения	-

3. Пояснения к сведениям об объекте недвижимости с кадастровым номером 53:23:8815101:158 :

1.	-
----	---

**Описание местоположения зданий, сооружений,
объектов незавершенного строительства на земельном участке**

**1. Сведения о характерных точках контура объекта недвижимости
с кадастровым номером : 53:23:8815101:159 :**

Система координат МСК-53, зона 2

Зона № 2

Обозначение характерных точек контура	Содержатся в Едином государственном реестре недвижимости			Определены в ходе выполнения комплексных кадастровых работ			Метод опреде ления коор динат	Формулы, примененные для расчета средней квадратической погрешности определения координат характерных точек (Mt), м, с подставленными в такие формулы значениями и итоговые (вычисленные) значения Mt, м
	Координаты, м		Ради ус, м	Координаты, м		Ради ус, м		
	X	Y	R	X	Y	R		
1	2	3	4	5	6	7	8	9
н1170	-	-	-	576120.13	2179299.75	-	Метод спутниковых геодезических измерений (определений)	0
н1180	-	-	-	576127.85	2179306.94	-	Метод спутниковых геодезических измерений (определений)	0
н1190	-	-	-	576121.93	2179313.12	-	Метод спутниковых геодезических измерений (определений)	0
н1200	-	-	-	576114.37	2179306.04	-	Метод спутниковых геодезических измерений (определений)	0
н1170	-	-	-	576120.13	2179299.75	-	Метод спутниковых геодезических измерений (определений)	0

**2. Сведения о характеристиках объекта недвижимости
с кадастровым номером : 53:23:8815101:159 :**

№ п/п	Наименование характеристики	Значение характеристики
1	2	3
1.	Вид объекта недвижимости	здание
2.	Ранее присвоенный государственный учетный номер (инвентарный) здания, сооружения, объекта незавершенного строительства	-
3.	Кадастровый номер земельного участка (земельных участков), в границах которого (которых) расположены здание, сооружение, объект незавершенного строительства	53:23:8815101:12
4.	Уникальный учетный номер кадастрового квартала, в границах которого расположены здание, сооружение, объект незавершенного строительства	53:23:8815101

2. Сведения о характеристиках объекта недвижимости с кадастровым номером : 53:23:8815101:159 :

№ п/п	Наименование характеристики	Значение характеристики
1	2	3
5.	Адрес здания, сооружения, объекта незавершенного строительства	Российская Федерация, 173007, Новгородская область, город Великий Новгород, улица Троицкая, дом 17а
5.1.	Сведения о местоположении здания, сооружения, объекта незавершенного строительства (при отсутствии адреса) в структурированном в соответствии с федеральной информационной адресной системой виде	-
5.2.	Дополнительные сведения о местоположении	-
6.	Иные сведения	-

3. Пояснения к сведениям об объекте недвижимости с кадастровым номером 53:23:8815101:159 :

1.	-
----	---

**Описание местоположения зданий, сооружений,
объектов незавершенного строительства на земельном участке**

**1. Сведения о характерных точках контура объекта недвижимости
с кадастровым номером : 53:23:8815101:160 :**

Система координат МСК-53, зона 2

Зона № 2

Обозначение характерных точек контура	Содержатся в Едином государственном реестре недвижимости			Определены в ходе выполнения комплексных кадастровых работ			Метод опреде ления коор динат	Формулы, примененные для расчета средней квадратической погрешности определения координат характерных точек (Mt), м, с подставленными в такие формулы значениями и итоговые (вычисленные) значения Mt, м
	Координаты, м		Ради ус, м	Координаты, м		Ради ус, м		
	X	Y	R	X	Y	R		
1	2	3	4	5	6	7	8	9
н121О	-	-	-	576044.60	2179293.82	-	Метод спутниковых геодезических измерений (определений)	0
н122О	-	-	-	576036.48	2179286.38	-	Метод спутниковых геодезических измерений (определений)	0
н123О	-	-	-	576042.86	2179279.24	-	Метод спутниковых геодезических измерений (определений)	0
н124О	-	-	-	576051.11	2179286.65	-	Метод спутниковых геодезических измерений (определений)	0
н121О	-	-	-	576044.60	2179293.82	-	Метод спутниковых геодезических измерений (определений)	0

**2. Сведения о характеристиках объекта недвижимости
с кадастровым номером : 53:23:8815101:160 :**

№ п/п	Наименование характеристики	Значение характеристики
1	2	3
1.	Вид объекта недвижимости	здание
2.	Ранее присвоенный государственный учетный номер (инвентарный) здания, сооружения, объекта незавершенного строительства	-
3.	Кадастровый номер земельного участка (земельных участков), в границах которого (которых) расположены здание, сооружение, объект незавершенного строительства	53:23:8815101:56
4.	Уникальный учетный номер кадастрового квартала, в границах которого расположены здание, сооружение, объект незавершенного строительства	53:23:8815101

2. Сведения о характеристиках объекта недвижимости с кадастровым номером : 53:23:8815101:160 :

№ п/п	Наименование характеристики	Значение характеристики
1	2	3
5.	Адрес здания, сооружения, объекта незавершенного строительства	Российская Федерация, 173007, Новгородская область, город Великий Новгород, проезд Пролетарский, дом 21
5.1.	Сведения о местоположении здания, сооружения, объекта незавершенного строительства (при отсутствии адреса) в структурированном в соответствии с федеральной информационной адресной системой виде	-
5.2.	Дополнительные сведения о местоположении	-
6.	Иные сведения	-

3. Пояснения к сведениям об объекте недвижимости с кадастровым номером 53:23:8815101:160 :

1.	-
----	---

**Описание местоположения зданий, сооружений,
объектов незавершенного строительства на земельном участке**

**1. Сведения о характерных точках контура объекта недвижимости
с кадастровым номером : 53:23:8815101:161 :**

Система координат МСК-53, зона 2

Зона № 2

Обозначение характерных точек контура	Содержатся в Едином государственном реестре недвижимости			Определены в ходе выполнения комплексных кадастровых работ			Метод опреде ления коор динат	Формулы, примененные для расчета средней квадратической погрешности определения координат характерных точек (Mt), м, с подставленными в такие формулы значениями и итоговые (вычисленные) значения Mt, м
	Координаты, м		Ради ус, м	Координаты, м		Ради ус, м		
	X	Y	R	X	Y	R		
1	2	3	4	5	6	7	8	9
н1250	-	-	-	576114.18	2179233.51	-	Метод спутниковых геодезических измерений (определений)	0
н1260	-	-	-	576123.22	2179243.77	-	Метод спутниковых геодезических измерений (определений)	0
н1270	-	-	-	576116.74	2179249.60	-	Метод спутниковых геодезических измерений (определений)	0
н1280	-	-	-	576107.45	2179239.70	-	Метод спутниковых геодезических измерений (определений)	0
н1250	-	-	-	576114.18	2179233.51	-	Метод спутниковых геодезических измерений (определений)	0

**2. Сведения о характеристиках объекта недвижимости
с кадастровым номером : 53:23:8815101:161 :**

№ п/п	Наименование характеристики	Значение характеристики
1	2	3
1.	Вид объекта недвижимости	здание
2.	Ранее присвоенный государственный учетный номер (инвентарный) здания, сооружения, объекта незавершенного строительства	-
3.	Кадастровый номер земельного участка (земельных участков), в границах которого (которых) расположены здание, сооружение, объект незавершенного строительства	53:23:8815101:15
4.	Уникальный учетный номер кадастрового квартала, в границах которого расположены здание, сооружение, объект незавершенного строительства	53:23:8815101

2. Сведения о характеристиках объекта недвижимости с кадастровым номером : 53:23:8815101:161 :

№ п/п	Наименование характеристики	Значение характеристики
1	2	3
5.	Адрес здания, сооружения, объекта незавершенного строительства	Российская Федерация, Новгородская область, город Великий Новгород, улица Троицкая, дом 21
5.1.	Сведения о местоположении здания, сооружения, объекта незавершенного строительства (при отсутствии адреса) в структурированном в соответствии с федеральной информационной адресной системой виде	-
5.2.	Дополнительные сведения о местоположении	-
6.	Иные сведения	-

3. Пояснения к сведениям об объекте недвижимости с кадастровым номером 53:23:8815101:161 :

1.	-
----	---

**Описание местоположения зданий, сооружений,
объектов незавершенного строительства на земельном участке**

**1. Сведения о характерных точках контура объекта недвижимости
с кадастровым номером : 53:23:8815101:163 :**

Система координат МСК-53, зона 2

Зона № 2

Обозначение характерных точек контура	Содержатся в Едином государственном реестре недвижимости			Определены в ходе выполнения комплексных кадастровых работ			Метод опреде ления коор динат	Формулы, примененные для расчета средней квадратической погрешности определения координат характерных точек (Mt), м, с подставленными в такие формулы значениями и итоговые (вычисленные) значения Mt, м
	Координаты, м		Ради ус, м	Координаты, м		Ради ус, м		
	X	Y	R	X	Y	R		
1	2	3	4	5	6	7	8	9
н1290	-	-	-	575766.51	2179203.65	-	Метод спутниковых геодезических измерений (определений)	0
н1300	-	-	-	575775.27	2179211.33	-	Метод спутниковых геодезических измерений (определений)	0
н1310	-	-	-	575739.41	2179250.45	-	Метод спутниковых геодезических измерений (определений)	0
н1320	-	-	-	575731.91	2179242.60	-	Метод спутниковых геодезических измерений (определений)	0
н1290	-	-	-	575766.51	2179203.65	-	Метод спутниковых геодезических измерений (определений)	0

**2. Сведения о характеристиках объекта недвижимости
с кадастровым номером : 53:23:8815101:163 :**

№ п/п	Наименование характеристики	Значение характеристики
1	2	3
1.	Вид объекта недвижимости	здание
2.	Ранее присвоенный государственный учетный номер (инвентарный) здания, сооружения, объекта незавершенного строительства	-
3.	Кадастровый номер земельного участка (земельных участков), в границах которого (которых) расположены здание, сооружение, объект незавершенного строительства	53:23:8815101:111
4.	Уникальный учетный номер кадастрового квартала, в границах которого расположены здание, сооружение, объект незавершенного строительства	53:23:8815101

2. Сведения о характеристиках объекта недвижимости с кадастровым номером : 53:23:8815101:163 :

№ п/п	Наименование характеристики	Значение характеристики
1	2	3
5.	Адрес здания, сооружения, объекта незавершенного строительства	Российская Федерация, 173007, Новгородская область, город Великий Новгород, улица Троицкая, дом 43, корпус 2
5.1.	Сведения о местоположении здания, сооружения, объекта незавершенного строительства (при отсутствии адреса) в структурированном в соответствии с федеральной информационной адресной системой виде	-
5.2.	Дополнительные сведения о местоположении	-
6.	Иные сведения	-

3. Пояснения к сведениям об объекте недвижимости с кадастровым номером 53:23:8815101:163 :

1.	-
----	---

**Описание местоположения зданий, сооружений,
объектов незавершенного строительства на земельном участке**

**1. Сведения о характерных точках контура объекта недвижимости
с кадастровым номером : 53:23:8815101:169 :**

Система координат МСК-53, зона 2

Зона № 2

Обозначение характерных точек контура	Содержатся в Едином государственном реестре недвижимости			Определены в ходе выполнения комплексных кадастровых работ			Метод опреде ления коор динат	Формулы, примененные для расчета средней квадратической погрешности определения координат характерных точек (Mt), м, с подставленными в такие формулы значениями и итоговые (вычисленные) значения Mt, м
	Координаты, м		Ради ус, м	Координаты, м		Ради ус, м		
	X	Y	R	X	Y	R		
1	2	3	4	5	6	7	8	9
н1330	-	-	-	575832.81	2179379.43	-	Метод спутниковых геодезических измерений (определений)	0
н1340	-	-	-	575837.47	2179383.64	-	Метод спутниковых геодезических измерений (определений)	0
н1350	-	-	-	575823.51	2179400.08	-	Метод спутниковых геодезических измерений (определений)	0
н1360	-	-	-	575818.77	2179395.90	-	Метод спутниковых геодезических измерений (определений)	0
н1330	-	-	-	575832.81	2179379.43	-	Метод спутниковых геодезических измерений (определений)	0

**2. Сведения о характеристиках объекта недвижимости
с кадастровым номером : 53:23:8815101:169 :**

№ п/п	Наименование характеристики	Значение характеристики
1	2	3
1.	Вид объекта недвижимости	здание
2.	Ранее присвоенный государственный учетный номер (инвентарный) здания, сооружения, объекта незавершенного строительства	-
3.	Кадастровый номер земельного участка (земельных участков), в границах которого (которых) расположены здание, сооружение, объект незавершенного строительства	53:23:8815101:84
4.	Уникальный учетный номер кадастрового квартала, в границах которого расположены здание, сооружение, объект незавершенного строительства	53:23:8815101

2. Сведения о характеристиках объекта недвижимости с кадастровым номером : 53:23:8815101:169 :

№ п/п	Наименование характеристики	Значение характеристики
1	2	3
5.	Адрес здания, сооружения, объекта незавершенного строительства	Российская Федерация, Новгородская область, город Великий Новгород, улица Троицкая, дом 43, корпус 1
5.1.	Сведения о местоположении здания, сооружения, объекта незавершенного строительства (при отсутствии адреса) в структурированном в соответствии с федеральной информационной адресной системой виде	-
5.2.	Дополнительные сведения о местоположении	-
6.	Иные сведения	-

3. Пояснения к сведениям об объекте недвижимости с кадастровым номером 53:23:8815101:169 :

1.	-
----	---

**Описание местоположения зданий, сооружений,
объектов незавершенного строительства на земельном участке**

**1. Сведения о характерных точках контура объекта недвижимости
с кадастровым номером : 53:23:8815101:172 :**

Система координат МСК-53, зона 2

Зона № 2

Обозначение характерных точек контура	Содержатся в Едином государственном реестре недвижимости			Определены в ходе выполнения комплексных кадастровых работ			Метод опреде ления коор динат	Формулы, примененные для расчета средней квадратической погрешности определения координат характерных точек (Mt), м, с подставленными в такие формулы значениями и итоговые (вычисленные) значения Mt, м
	Координаты, м		Ради ус, м	Координаты, м		Ради ус, м		
	X	Y	R	X	Y	R		
1	2	3	4	5	6	7	8	9
н1370	-	-	-	575767.58	2179385.70	-	Метод спутниковых геодезических измерений (определений)	0
н1380	-	-	-	575796.78	2179408.37	-	Метод спутниковых геодезических измерений (определений)	0
н1390	-	-	-	575781.05	2179428.49	-	Метод спутниковых геодезических измерений (определений)	0
н1400	-	-	-	575766.11	2179417.25	-	Метод спутниковых геодезических измерений (определений)	0
н1410	-	-	-	575767.41	2179415.40	-	Метод спутниковых геодезических измерений (определений)	0
н1420	-	-	-	575762.94	2179411.98	-	Метод спутниковых геодезических измерений (определений)	0
н1430	-	-	-	575766.18	2179407.67	-	Метод спутниковых геодезических измерений (определений)	0
н1440	-	-	-	575756.81	2179400.44	-	Метод спутниковых геодезических измерений (определений)	0
н1370	-	-	-	575767.58	2179385.70	-	Метод спутниковых геодезических измерений (определений)	0

2. Сведения о характеристиках объекта недвижимости с кадастровым номером : 53:23:8815101:172 :

№ п/п	Наименование характеристики	Значение характеристики
1	2	3
1.	Вид объекта недвижимости	здание
2.	Ранее присвоенный государственный учетный номер (инвентарный) здания, сооружения, объекта незавершенного строительства	-
3.	Кадастровый номер земельного участка (земельных участков), в границах которого (которых) расположены здание, сооружение, объект незавершенного строительства	53:23:8815101:84
4.	Уникальный учетный номер кадастрового квартала, в границах которого расположены здание, сооружение, объект незавершенного строительства	53:23:8815101
5.	Адрес здания, сооружения, объекта незавершенного строительства	Российская Федерация, Новгородская область, город Великий Новгород, улица Троицкая, дом 43, корпус 4
5.1.	Сведения о местоположении здания, сооружения, объекта незавершенного строительства (при отсутствии адреса) в структурированном в соответствии с федеральной информационной адресной системой виде	-
5.2.	Дополнительные сведения о местоположении	-
6.	Иные сведения	-

3. Пояснения к сведениям об объекте недвижимости с кадастровым номером 53:23:8815101:172 :

1.	-
----	---

**Описание местоположения зданий, сооружений,
объектов незавершенного строительства на земельном участке**

**1. Сведения о характерных точках контура объекта недвижимости
с кадастровым номером : 53:23:8815101:177 :**

Система координат МСК-53, зона 2

Зона № 2

Обозначение характерных точек контура	Содержатся в Едином государственном реестре недвижимости			Определены в ходе выполнения комплексных кадастровых работ			Метод опреде ления коор динат	Формулы, примененные для расчета средней квадратической погрешности определения координат характерных точек (Mt), м, с подставленными в такие формулы значениями и итоговые (вычисленные) значения Mt, м
	Координаты, м		Ради ус, м	Координаты, м		Ради ус, м		
	X	Y	R	X	Y	R		
1	2	3	4	5	6	7	8	9
н1450	-	-	-	575811.93	2179268.62	-	Метод спутниковых геодезических измерений (определений)	0
н1460	-	-	-	575803.26	2179277.68	-	Метод спутниковых геодезических измерений (определений)	0
н1470	-	-	-	575790.83	2179265.44	-	Метод спутниковых геодезических измерений (определений)	0
н1480	-	-	-	575799.69	2179256.58	-	Метод спутниковых геодезических измерений (определений)	0
н1450	-	-	-	575811.93	2179268.62	-	Метод спутниковых геодезических измерений (определений)	0

**2. Сведения о характеристиках объекта недвижимости
с кадастровым номером : 53:23:8815101:177 :**

№ п/п	Наименование характеристики	Значение характеристики
1	2	3
1.	Вид объекта недвижимости	здание
2.	Ранее присвоенный государственный учетный номер (инвентарный) здания, сооружения, объекта незавершенного строительства	-
3.	Кадастровый номер земельного участка (земельных участков), в границах которого (которых) расположены здание, сооружение, объект незавершенного строительства	53:23:8815101:109
4.	Уникальный учетный номер кадастрового квартала, в границах которого расположены здание, сооружение, объект незавершенного строительства	53:23:8815101

2. Сведения о характеристиках объекта недвижимости с кадастровым номером : 53:23:8815101:177 :

№ п/п	Наименование характеристики	Значение характеристики
1	2	3
5.	Адрес здания, сооружения, объекта незавершенного строительства	Российская Федерация, Новгородская область, город Великий Новгород, улица Троицкая, дом 43, корпус 3
5.1.	Сведения о местоположении здания, сооружения, объекта незавершенного строительства (при отсутствии адреса) в структурированном в соответствии с федеральной информационной адресной системой виде	-
5.2.	Дополнительные сведения о местоположении	-
6.	Иные сведения	-

3. Пояснения к сведениям об объекте недвижимости с кадастровым номером 53:23:8815101:177 :

1.	-
----	---

**Описание местоположения зданий, сооружений,
объектов незавершенного строительства на земельном участке**

**1. Сведения о характерных точках контура объекта недвижимости
с кадастровым номером : 53:23:8815101:179 :**

Система координат МСК-53, зона 2

Зона № 2

Обозначение характерных точек контура	Содержатся в Едином государственном реестре недвижимости			Определены в ходе выполнения комплексных кадастровых работ			Метод опреде ления коор динат	Формулы, примененные для расчета средней квадратической погрешности определения координат характерных точек (Mt), м, с подставленными в такие формулы значениями и итоговые (вычисленные) значения Mt, м
	Координаты, м		Ради ус, м	Координаты, м		Ради ус, м		
	X	Y	R	X	Y	R		
1	2	3	4	5	6	7	8	9
н1490	-	-	-	575679.16	2179380.04	-	Метод спутниковых геодезических измерений (определений)	0
н1500	-	-	-	575656.19	2179359.22	-	Метод спутниковых геодезических измерений (определений)	0
н1510	-	-	-	575688.48	2179323.62	-	Метод спутниковых геодезических измерений (определений)	0
н1520	-	-	-	575686.73	2179321.94	-	Метод спутниковых геодезических измерений (определений)	0
н1530	-	-	-	575696.46	2179311.22	-	Метод спутниковых геодезических измерений (определений)	0
н1540	-	-	-	575701.32	2179315.41	-	Метод спутниковых геодезических измерений (определений)	0
н1550	-	-	-	575699.20	2179318.01	-	Метод спутниковых геодезических измерений (определений)	0
н1560	-	-	-	575703.23	2179321.48	-	Метод спутниковых геодезических измерений (определений)	0
н1570	-	-	-	575704.45	2179320.13	-	Метод спутниковых геодезических измерений (определений)	0

1. Сведения о характерных точках контура объекта недвижимости с кадастровым номером : 53:23:8815101:179 :								
Система координат МСК-53, зона 2							Зона № 2	
Обозначение характерных точек контура	Содержатся в Едином государственном реестре недвижимости			Определены в ходе выполнения комплексных кадастровых работ			Метод определения координат	Формулы, примененные для расчета средней квадратической погрешности определения координат характерных точек (Mt), м, с подставленными в такие формулы значениями и итоговые (вычисленные) значения Mt, м
	Координаты, м		Радиус, м	Координаты, м		Радиус, м		
	X	Y	R	X	Y	R		
1	2	3	4	5	6	7	8	9
н1580	-	-	-	575711.57	2179326.31	-	Метод спутниковых геодезических измерений (определений)	0
н1590	-	-	-	575710.20	2179327.99	-	Метод спутниковых геодезических измерений (определений)	0
н1600	-	-	-	575714.27	2179331.57	-	Метод спутниковых геодезических измерений (определений)	0
н1610	-	-	-	575716.38	2179329.17	-	Метод спутниковых геодезических измерений (определений)	0
н1620	-	-	-	575721.58	2179333.77	-	Метод спутниковых геодезических измерений (определений)	0
н1490	-	-	-	575679.16	2179380.04	-	Метод спутниковых геодезических измерений (определений)	0
2. Сведения о характеристиках объекта недвижимости с кадастровым номером : 53:23:8815101:179 :								
№ п/п	Наименование характеристики						Значение характеристики	
1	2						3	
1.	Вид объекта недвижимости						здание	
2.	Ранее присвоенный государственный учетный номер (инвентарный) здания, сооружения, объекта незавершенного строительства						-	
3.	Кадастровый номер земельного участка (земельных участков), в границах которого (которых) расположены здание, сооружение, объект незавершенного строительства						53:23:8815101:84	
4.	Уникальный учетный номер кадастрового квартала, в границах которого расположены здание, сооружение, объект незавершенного строительства						53:23:8815101	

2. Сведения о характеристиках объекта недвижимости с кадастровым номером : 53:23:8815101:179 :

№ п/п	Наименование характеристики	Значение характеристики
1	2	3
5.	Адрес здания, сооружения, объекта незавершенного строительства	Российская Федерация, Новгородская область, город Великий Новгород, улица Троицкая, дом 43, корпус 4
5.1.	Сведения о местоположении здания, сооружения, объекта незавершенного строительства (при отсутствии адреса) в структурированном в соответствии с федеральной информационной адресной системой виде	-
5.2.	Дополнительные сведения о местоположении	-
6.	Иные сведения	-

3. Пояснения к сведениям об объекте недвижимости с кадастровым номером 53:23:8815101:179 :

1.	-
----	---

**Описание местоположения зданий, сооружений,
объектов незавершенного строительства на земельном участке**

**1. Сведения о характерных точках контура объекта недвижимости
с кадастровым номером : 53:23:8815101:181 :**

Система координат МСК-53, зона 2

Зона № 2

Обозначение характерных точек контура	Содержатся в Едином государственном реестре недвижимости			Определены в ходе выполнения комплексных кадастровых работ			Метод опреде ления коор динат	Формулы, примененные для расчета средней квадратической погрешности определения координат характерных точек (Mt), м, с подставленными в такие формулы значениями и итоговые (вычисленные) значения Mt, м
	Координаты, м		Ради ус, м	Координаты, м		Ради ус, м		
	X	Y	R	X	Y	R		
1	2	3	4	5	6	7	8	9
н1630	-	-	-	575740.73	2179424.36	-	Метод спутниковых геодезических измерений (определений)	0
н1640	-	-	-	575752.27	2179432.98	-	Метод спутниковых геодезических измерений (определений)	0
н1650	-	-	-	575719.80	2179476.71	-	Метод спутниковых геодезических измерений (определений)	0
н1660	-	-	-	575707.79	2179467.36	-	Метод спутниковых геодезических измерений (определений)	0
н1630	-	-	-	575740.73	2179424.36	-	Метод спутниковых геодезических измерений (определений)	0

**2. Сведения о характеристиках объекта недвижимости
с кадастровым номером : 53:23:8815101:181 :**

№ п/п	Наименование характеристики	Значение характеристики
1	2	3
1.	Вид объекта недвижимости	здание
2.	Ранее присвоенный государственный учетный номер (инвентарный) здания, сооружения, объекта незавершенного строительства	-
3.	Кадастровый номер земельного участка (земельных участков), в границах которого (которых) расположены здание, сооружение, объект незавершенного строительства	53:23:8815101:84
4.	Уникальный учетный номер кадастрового квартала, в границах которого расположены здание, сооружение, объект незавершенного строительства	53:23:8815101

2. Сведения о характеристиках объекта недвижимости с кадастровым номером : 53:23:8815101:181 :

№ п/п	Наименование характеристики	Значение характеристики
1	2	3
5.	Адрес здания, сооружения, объекта незавершенного строительства	Российская Федерация, Новгородская область, город Великий Новгород, улица Троицкая, дом 43, корпус 4
5.1.	Сведения о местоположении здания, сооружения, объекта незавершенного строительства (при отсутствии адреса) в структурированном в соответствии с федеральной информационной адресной системой виде	-
5.2.	Дополнительные сведения о местоположении	-
6.	Иные сведения	-

3. Пояснения к сведениям об объекте недвижимости с кадастровым номером 53:23:8815101:181 :

1.	-
----	---

**Описание местоположения зданий, сооружений,
объектов незавершенного строительства на земельном участке**

**1. Сведения о характерных точках контура объекта недвижимости
с кадастровым номером : 53:23:8815101:184 :**

Система координат МСК-53, зона 2

Зона № 2

Обозначение характерных точек контура	Содержатся в Едином государственном реестре недвижимости			Определены в ходе выполнения комплексных кадастровых работ			Метод опреде ления коор динат	Формулы, примененные для расчета средней квадратической погрешности определения координат характерных точек (Mt), м, с подставленными в такие формулы значениями и итоговые (вычисленные) значения Mt, м
	Координаты, м		Ради ус, м	Координаты, м		Ради ус, м		
	X	Y	R	X	Y	R		
1	2	3	4	5	6	7	8	9
н1670	-	-	-	575648.92	2179252.40	-	Метод спутниковых геодезических измерений (определений)	0
н1680	-	-	-	575631.55	2179271.91	-	Метод спутниковых геодезических измерений (определений)	0
н1690	-	-	-	575620.33	2179261.98	-	Метод спутниковых геодезических измерений (определений)	0
н1700	-	-	-	575624.33	2179257.39	-	Метод спутниковых геодезических измерений (определений)	0
н1710	-	-	-	575628.49	2179261.00	-	Метод спутниковых геодезических измерений (определений)	0
н1720	-	-	-	575641.91	2179245.86	-	Метод спутниковых геодезических измерений (определений)	0
н1670	-	-	-	575648.92	2179252.40	-	Метод спутниковых геодезических измерений (определений)	0

**2. Сведения о характеристиках объекта недвижимости
с кадастровым номером : 53:23:8815101:184 :**

№ п/п	Наименование характеристики	Значение характеристики
1	2	3
1.	Вид объекта недвижимости	здание

2. Сведения о характеристиках объекта недвижимости с кадастровым номером : 53:23:8815101:184 :

№ п/п	Наименование характеристики	Значение характеристики
1	2	3
2.	Ранее присвоенный государственный учетный номер (инвентарный) здания, сооружения, объекта незавершенного строительства	-
3.	Кадастровый номер земельного участка (земельных участков), в границах которого (которых) расположены здание, сооружение, объект незавершенного строительства	53:23:8815101:328
4.	Уникальный учетный номер кадастрового квартала, в границах которого расположены здание, сооружение, объект незавершенного строительства	53:23:8815101
5.	Адрес здания, сооружения, объекта незавершенного строительства	Российская Федерация, 173007, Новгородская область, город Великий Новгород, улица Орловская, дом 4, корпус 2
5.1.	Сведения о местоположении здания, сооружения, объекта незавершенного строительства (при отсутствии адреса) в структурированном в соответствии с федеральной информационной адресной системой виде	-
5.2.	Дополнительные сведения о местоположении	-
6.	Иные сведения	-

3. Пояснения к сведениям об объекте недвижимости с кадастровым номером 53:23:8815101:184 :

1.	-
----	---

**Описание местоположения зданий, сооружений,
объектов незавершенного строительства на земельном участке**

**1. Сведения о характерных точках контура объекта недвижимости
с кадастровым номером : 53:23:8815101:185 :**

Система координат МСК-53, зона 2

Зона № 2

Обозначение характерных точек контура	Содержатся в Едином государственном реестре недвижимости			Определены в ходе выполнения комплексных кадастровых работ			Метод опреде ления коор динат	Формулы, примененные для расчета средней квадратической погрешности определения координат характерных точек (Mt), м, с подставленными в такие формулы значениями и итоговые (вычисленные) значения Mt, м
	Координаты, м		Ради ус, м	Координаты, м		Ради ус, м		
	X	Y	R	X	Y	R		
1	2	3	4	5	6	7	8	9
н1730	-	-	-	575577.89	2179235.39	-	Метод спутниковых геодезических измерений (определений)	0
н1740	-	-	-	575569.63	2179241.76	-	Метод спутниковых геодезических измерений (определений)	0
н1750	-	-	-	575563.76	2179234.82	-	Метод спутниковых геодезических измерений (определений)	0
н1760	-	-	-	575559.81	2179237.73	-	Метод спутниковых геодезических измерений (определений)	0
н1770	-	-	-	575557.68	2179235.03	-	Метод спутниковых геодезических измерений (определений)	0
н1780	-	-	-	575548.46	2179223.42	-	Метод спутниковых геодезических измерений (определений)	0
н1790	-	-	-	575552.97	2179219.49	-	Метод спутниковых геодезических измерений (определений)	0
н1800	-	-	-	575560.40	2179213.21	-	Метод спутниковых геодезических измерений (определений)	0
н1730	-	-	-	575577.89	2179235.39	-	Метод спутниковых геодезических измерений (определений)	0

2. Сведения о характеристиках объекта недвижимости с кадастровым номером : 53:23:8815101:185 :

№ п/п	Наименование характеристики	Значение характеристики
1	2	3
1.	Вид объекта недвижимости	здание
2.	Ранее присвоенный государственный учетный номер (инвентарный) здания, сооружения, объекта незавершенного строительства	-
3.	Кадастровый номер земельного участка (земельных участков), в границах которого (которых) расположены здание, сооружение, объект незавершенного строительства	-
4.	Уникальный учетный номер кадастрового квартала, в границах которого расположены здание, сооружение, объект незавершенного строительства	53:23:8815101
5.	Адрес здания, сооружения, объекта незавершенного строительства	Российская Федерация, Новгородская область, город Великий Новгород, улица Орловская, дом 4, корпус 2
5.1.	Сведения о местоположении здания, сооружения, объекта незавершенного строительства (при отсутствии адреса) в структурированном в соответствии с федеральной информационной адресной системой виде	-
5.2.	Дополнительные сведения о местоположении	-
6.	Иные сведения	-

3. Пояснения к сведениям об объекте недвижимости с кадастровым номером 53:23:8815101:185 :

1.	-
----	---

**Описание местоположения зданий, сооружений,
объектов незавершенного строительства на земельном участке**

**1. Сведения о характерных точках контура объекта недвижимости
с кадастровым номером : 53:23:8815101:186 :**

Система координат МСК-53, зона 2

Зона № 2

Обозначение характерных точек контура	Содержатся в Едином государственном реестре недвижимости			Определены в ходе выполнения комплексных кадастровых работ			Метод опреде ления коор динат	Формулы, примененные для расчета средней квадратической погрешности определения координат характерных точек (Mt), м, с подставленными в такие формулы значениями и итоговые (вычисленные) значения Mt, м
	Координаты, м		Ради ус, м	Координаты, м		Ради ус, м		
	X	Y	R	X	Y	R		
1	2	3	4	5	6	7	8	9
н1810	-	-	-	575637.63	2179152.71	-	Метод спутниковых геодезических измерений (определений)	0
н1820	-	-	-	575634.73	2179155.74	-	Метод спутниковых геодезических измерений (определений)	0
н1830	-	-	-	575631.42	2179152.45	-	Метод спутниковых геодезических измерений (определений)	0
н1840	-	-	-	575634.53	2179149.47	-	Метод спутниковых геодезических измерений (определений)	0
н1810	-	-	-	575637.63	2179152.71	-	Метод спутниковых геодезических измерений (определений)	0

**2. Сведения о характеристиках объекта недвижимости
с кадастровым номером : 53:23:8815101:186 :**

№ п/п	Наименование характеристики	Значение характеристики
1	2	3
1.	Вид объекта недвижимости	здание
2.	Ранее присвоенный государственный учетный номер (инвентарный) здания, сооружения, объекта незавершенного строительства	-
3.	Кадастровый номер земельного участка (земельных участков), в границах которого (которых) расположены здание, сооружение, объект незавершенного строительства	53:23:8815101:329
4.	Уникальный учетный номер кадастрового квартала, в границах которого расположены здание, сооружение, объект незавершенного строительства	53:23:8815101

2. Сведения о характеристиках объекта недвижимости с кадастровым номером : 53:23:8815101:186 :

№ п/п	Наименование характеристики	Значение характеристики
1	2	3
5.	Адрес здания, сооружения, объекта незавершенного строительства	Российская Федерация, Новгородская область, город Великий Новгород, улица Орловская, дом 4, корпус 2
5.1.	Сведения о местоположении здания, сооружения, объекта незавершенного строительства (при отсутствии адреса) в структурированном в соответствии с федеральной информационной адресной системой виде	-
5.2.	Дополнительные сведения о местоположении	-
6.	Иные сведения	-

3. Пояснения к сведениям об объекте недвижимости с кадастровым номером 53:23:8815101:186 :

1.	-
----	---

**Описание местоположения зданий, сооружений,
объектов незавершенного строительства на земельном участке**

**1. Сведения о характерных точках контура объекта недвижимости
с кадастровым номером : 53:23:8815101:188 :**

Система координат МСК-53, зона 2

Зона № 2

Обозначение характерных точек контура	Содержатся в Едином государственном реестре недвижимости			Определены в ходе выполнения комплексных кадастровых работ			Метод опреде ления коор динат	Формулы, примененные для расчета средней квадратической погрешности определения координат характерных точек (Mt), м, с подставленными в такие формулы значениями и итоговые (вычисленные) значения Mt, м
	Координаты, м		Ради ус, м	Координаты, м		Ради ус, м		
	X	Y	R	X	Y	R		
1	2	3	4	5	6	7	8	9
н1850	-	-	-	575678.75	2179240.36	-	Метод спутниковых геодезических измерений (определений)	0
н1860	-	-	-	575674.11	2179236.12	-	Метод спутниковых геодезических измерений (определений)	0
н1870	-	-	-	575679.89	2179229.79	-	Метод спутниковых геодезических измерений (определений)	0
н1880	-	-	-	575684.51	2179233.92	-	Метод спутниковых геодезических измерений (определений)	0
н1850	-	-	-	575678.75	2179240.36	-	Метод спутниковых геодезических измерений (определений)	0

**2. Сведения о характеристиках объекта недвижимости
с кадастровым номером : 53:23:8815101:188 :**

№ п/п	Наименование характеристики	Значение характеристики
1	2	3
1.	Вид объекта недвижимости	здание
2.	Ранее присвоенный государственный учетный номер (инвентарный) здания, сооружения, объекта незавершенного строительства	-
3.	Кадастровый номер земельного участка (земельных участков), в границах которого (которых) расположены здание, сооружение, объект незавершенного строительства	53:23:8815101:326
4.	Уникальный учетный номер кадастрового квартала, в границах которого расположены здание, сооружение, объект незавершенного строительства	53:23:8815101

2. Сведения о характеристиках объекта недвижимости с кадастровым номером : 53:23:8815101:188 :

№ п/п	Наименование характеристики	Значение характеристики
1	2	3
5.	Адрес здания, сооружения, объекта незавершенного строительства	Российская Федерация, Новгородская область, город Великий Новгород, улица Орловская, дом 4, корпус 2
5.1.	Сведения о местоположении здания, сооружения, объекта незавершенного строительства (при отсутствии адреса) в структурированном в соответствии с федеральной информационной адресной системой виде	-
5.2.	Дополнительные сведения о местоположении	-
6.	Иные сведения	-

3. Пояснения к сведениям об объекте недвижимости с кадастровым номером 53:23:8815101:188 :

1.	-
----	---

**Описание местоположения зданий, сооружений,
объектов незавершенного строительства на земельном участке**

**1. Сведения о характерных точках контура объекта недвижимости
с кадастровым номером : 53:23:8815101:189 :**

Система координат МСК-53, зона 2

Зона № 2

Обозначение характерных точек контура	Содержатся в Едином государственном реестре недвижимости			Определены в ходе выполнения комплексных кадастровых работ			Метод опреде ления коор динат	Формулы, примененные для расчета средней квадратической погрешности определения координат характерных точек (Mt), м, с подставленными в такие формулы значениями и итоговые (вычисленные) значения Mt, м
	Координаты, м		Ради ус, м	Координаты, м		Ради ус, м		
	X	Y	R	X	Y	R		
1	2	3	4	5	6	7	8	9
н1890	-	-	-	575687.83	2179144.38	-	Метод спутниковых геодезических измерений (определений)	0
н1900	-	-	-	575701.34	2179156.30	-	Метод спутниковых геодезических измерений (определений)	0
н1910	-	-	-	575703.55	2179153.69	-	Метод спутниковых геодезических измерений (определений)	0
н1920	-	-	-	575722.15	2179170.04	-	Метод спутниковых геодезических измерений (определений)	0
н1930	-	-	-	575715.20	2179177.71	-	Метод спутниковых геодезических измерений (определений)	0
н1940	-	-	-	575718.01	2179180.11	-	Метод спутниковых геодезических измерений (определений)	0
н1950	-	-	-	575714.06	2179184.51	-	Метод спутниковых геодезических измерений (определений)	0
н1960	-	-	-	575711.26	2179182.24	-	Метод спутниковых геодезических измерений (определений)	0
н1970	-	-	-	575661.62	2179238.27	-	Метод спутниковых геодезических измерений (определений)	0

1. Сведения о характерных точках контура объекта недвижимости с кадастровым номером : 53:23:8815101:189 :

Система координат МСК-53, зона 2

Зона № 2

Обозначение характерных точек контура	Содержатся в Едином государственном реестре недвижимости			Определены в ходе выполнения комплексных кадастровых работ			Метод определения координат	Формулы, примененные для расчета средней квадратической погрешности определения координат характерных точек (Mt), м, с подставленными в такие формулы значениями и итоговые (вычисленные) значения Mt, м
	Координаты, м		Радиус, м	Координаты, м		Радиус, м		
	X	Y	R	X	Y	R		
1	2	3	4	5	6	7	8	9
н198О	-	-	-	575633.03	2179213.46	-	Метод спутниковых геодезических измерений (определений)	0
н199О	-	-	-	575631.06	2179215.74	-	Метод спутниковых геодезических измерений (определений)	0
н200О	-	-	-	575628.81	2179213.77	-	Метод спутниковых геодезических измерений (определений)	0
н201О	-	-	-	575630.95	2179211.51	-	Метод спутниковых геодезических измерений (определений)	0
н202О	-	-	-	575629.39	2179210.10	-	Метод спутниковых геодезических измерений (определений)	0
н203О	-	-	-	575641.34	2179196.15	-	Метод спутниковых геодезических измерений (определений)	0
н204О	-	-	-	575642.93	2179197.61	-	Метод спутниковых геодезических измерений (определений)	0
н205О	-	-	-	575645.12	2179195.10	-	Метод спутниковых геодезических измерений (определений)	0
н206О	-	-	-	575650.32	2179199.52	-	Метод спутниковых геодезических измерений (определений)	0
н207О	-	-	-	575651.83	2179197.86	-	Метод спутниковых геодезических измерений (определений)	0

1. Сведения о характерных точках контура объекта недвижимости с кадастровым номером : 53:23:8815101:189 :

Система координат МСК-53, зона 2

Зона № 2

Обозначение характерных точек контура	Содержатся в Едином государственном реестре недвижимости			Определены в ходе выполнения комплексных кадастровых работ			Метод определения координат	Формулы, примененные для расчета средней квадратической погрешности определения координат характерных точек (Mt), м, с подставленными в такие формулы значениями и итоговые (вычисленные) значения Mt, м
	Координаты, м		Радиус, м	Координаты, м		Радиус, м		
	X	Y	R	X	Y	R		
1	2	3	4	5	6	7	8	9
н208О	-	-	-	575667.96	2179212.01	-	Метод спутниковых геодезических измерений (определений)	0
н209О	-	-	-	575697.93	2179178.07	-	Метод спутниковых геодезических измерений (определений)	0
н210О	-	-	-	575675.45	2179157.87	-	Метод спутниковых геодезических измерений (определений)	0
н189О	-	-	-	575687.83	2179144.38	-	Метод спутниковых геодезических измерений (определений)	0

2. Сведения о характеристиках объекта недвижимости с кадастровым номером : 53:23:8815101:189 :

№ п/п	Наименование характеристики	Значение характеристики
1	2	3
1.	Вид объекта недвижимости	здание
2.	Ранее присвоенный государственный учетный номер (инвентарный) здания, сооружения, объекта незавершенного строительства	-
3.	Кадастровый номер земельного участка (земельных участков), в границах которого (которых) расположены здание, сооружение, объект незавершенного строительства	53:23:8815101:326
4.	Уникальный учетный номер кадастрового квартала, в границах которого расположены здание, сооружение, объект незавершенного строительства	53:23:8815101
5.	Адрес здания, сооружения, объекта незавершенного строительства	Российская Федерация, Новгородская область, город Великий Новгород, улица Орловская, дом 4, корпус 2
5.1.	Сведения о местоположении здания, сооружения, объекта незавершенного строительства (при отсутствии адреса) в структурированном в соответствии с федеральной информационной адресной системой виде	-
5.2.	Дополнительные сведения о местоположении	-
6.	Иные сведения	-

3. Пояснения к сведениям об объекте недвижимости с кадастровым номером 53:23:8815101:189 :

1.

-

**Описание местоположения зданий, сооружений,
объектов незавершенного строительства на земельном участке**

**1. Сведения о характерных точках контура объекта недвижимости
с кадастровым номером : 53:23:8815101:190 :**

Система координат МСК-53, зона 2

Зона № 2

Обозначение характерных точек контура	Содержатся в Едином государственном реестре недвижимости			Определены в ходе выполнения комплексных кадастровых работ			Метод опреде ления коор динат	Формулы, примененные для расчета средней квадратической погрешности определения координат характерных точек (Mt), м, с подставленными в такие формулы значениями и итоговые (вычисленные) значения Mt, м
	Координаты, м		Ради ус, м	Координаты, м		Ради ус, м		
	X	Y	R	X	Y	R		
1	2	3	4	5	6	7	8	9
н2110	-	-	-	575845.71	2179052.98	-	Метод спутниковых геодезических измерений (определений)	0
н2120	-	-	-	575840.25	2179058.67	-	Метод спутниковых геодезических измерений (определений)	0
н2130	-	-	-	575834.22	2179053.01	-	Метод спутниковых геодезических измерений (определений)	0
н2140	-	-	-	575839.77	2179047.26	-	Метод спутниковых геодезических измерений (определений)	0
н2110	-	-	-	575845.71	2179052.98	-	Метод спутниковых геодезических измерений (определений)	0

**2. Сведения о характеристиках объекта недвижимости
с кадастровым номером : 53:23:8815101:190 :**

№ п/п	Наименование характеристики	Значение характеристики
1	2	3
1.	Вид объекта недвижимости	здание
2.	Ранее присвоенный государственный учетный номер (инвентарный) здания, сооружения, объекта незавершенного строительства	-
3.	Кадастровый номер земельного участка (земельных участков), в границах которого (которых) расположены здание, сооружение, объект незавершенного строительства	53:23:8815101:33
4.	Уникальный учетный номер кадастрового квартала, в границах которого расположены здание, сооружение, объект незавершенного строительства	53:23:8815101

2. Сведения о характеристиках объекта недвижимости с кадастровым номером : 53:23:8815101:190 :

№ п/п	Наименование характеристики	Значение характеристики
1	2	3
5.	Адрес здания, сооружения, объекта незавершенного строительства	Российская Федерация, 173007, Новгородская область, город Великий Новгород, проезд Орловский, дом 4
5.1.	Сведения о местоположении здания, сооружения, объекта незавершенного строительства (при отсутствии адреса) в структурированном в соответствии с федеральной информационной адресной системой виде	-
5.2.	Дополнительные сведения о местоположении	-
6.	Иные сведения	-

3. Пояснения к сведениям об объекте недвижимости с кадастровым номером 53:23:8815101:190 :

1.	-
----	---

**Описание местоположения зданий, сооружений,
объектов незавершенного строительства на земельном участке**

**1. Сведения о характерных точках контура объекта недвижимости
с кадастровым номером : 53:23:8815101:191 :**

Система координат МСК-53, зона 2

Зона № 2

Обозначение характерных точек контура	Содержатся в Едином государственном реестре недвижимости			Определены в ходе выполнения комплексных кадастровых работ			Метод опреде ления коор динат	Формулы, примененные для расчета средней квадратической погрешности определения координат характерных точек (Mt), м, с подставленными в такие формулы значениями и итоговые (вычисленные) значения Mt, м
	Координаты, м		Ради ус, м	Координаты, м		Ради ус, м		
	X	Y	R	X	Y	R		
1	2	3	4	5	6	7	8	9
н2150	-	-	-	575778.98	2179693.97	-	Метод спутниковых геодезических измерений (определений)	0
н2160	-	-	-	575782.75	2179692.10	-	Метод спутниковых геодезических измерений (определений)	0
н2170	-	-	-	575785.93	2179698.47	-	Метод спутниковых геодезических измерений (определений)	0
н2180	-	-	-	575782.27	2179700.33	-	Метод спутниковых геодезических измерений (определений)	0
н2150	-	-	-	575778.98	2179693.97	-	Метод спутниковых геодезических измерений (определений)	0

**2. Сведения о характеристиках объекта недвижимости
с кадастровым номером : 53:23:8815101:191 :**

№ п/п	Наименование характеристики	Значение характеристики
1	2	3
1.	Вид объекта недвижимости	здание
2.	Ранее присвоенный государственный учетный номер (инвентарный) здания, сооружения, объекта незавершенного строительства	-
3.	Кадастровый номер земельного участка (земельных участков), в границах которого (которых) расположены здание, сооружение, объект незавершенного строительства	-
4.	Уникальный учетный номер кадастрового квартала, в границах которого расположены здание, сооружение, объект незавершенного строительства	53:23:8815101

2. Сведения о характеристиках объекта недвижимости с кадастровым номером : 53:23:8815101:191 :

№ п/п	Наименование характеристики	Значение характеристики
1	2	3
5.	Адрес здания, сооружения, объекта незавершенного строительства	Российская Федерация, Новгородская область, город Великий Новгород, территория Воскресенская слобода, дом 9
5.1.	Сведения о местоположении здания, сооружения, объекта незавершенного строительства (при отсутствии адреса) в структурированном в соответствии с федеральной информационной адресной системой виде	-
5.2.	Дополнительные сведения о местоположении	-
6.	Иные сведения	-

3. Пояснения к сведениям об объекте недвижимости с кадастровым номером 53:23:8815101:191 :

1.	-
----	---

**Описание местоположения зданий, сооружений,
объектов незавершенного строительства на земельном участке**

**1. Сведения о характерных точках контура объекта недвижимости
с кадастровым номером : 53:23:8815101:193 :**

Система координат МСК-53, зона 2

Зона № 2

Обозначение характерных точек контура	Содержатся в Едином государственном реестре недвижимости			Определены в ходе выполнения комплексных кадастровых работ			Метод опреде ления коор динат	Формулы, примененные для расчета средней квадратической погрешности определения координат характерных точек (Mt), м, с подставленными в такие формулы значениями и итоговые (вычисленные) значения Mt, м
	Координаты, м		Ради ус, м	Координаты, м		Ради ус, м		
	X	Y	R	X	Y	R		
1	2	3	4	5	6	7	8	9
н2190	-	-	-	576035.96	2179227.79	-	Метод спутниковых геодезических измерений (определений)	0
н2200	-	-	-	576041.13	2179233.15	-	Метод спутниковых геодезических измерений (определений)	0
н2210	-	-	-	576034.11	2179239.92	-	Метод спутниковых геодезических измерений (определений)	0
н2220	-	-	-	576028.94	2179234.67	-	Метод спутниковых геодезических измерений (определений)	0
н2190	-	-	-	576035.96	2179227.79	-	Метод спутниковых геодезических измерений (определений)	0

**2. Сведения о характеристиках объекта недвижимости
с кадастровым номером : 53:23:8815101:193 :**

№ п/п	Наименование характеристики	Значение характеристики
1	2	3
1.	Вид объекта недвижимости	здание
2.	Ранее присвоенный государственный учетный номер (инвентарный) здания, сооружения, объекта незавершенного строительства	-
3.	Кадастровый номер земельного участка (земельных участков), в границах которого (которых) расположены здание, сооружение, объект незавершенного строительства	53:23:8815101:42
4.	Уникальный учетный номер кадастрового квартала, в границах которого расположены здание, сооружение, объект незавершенного строительства	53:23:8815101

2. Сведения о характеристиках объекта недвижимости с кадастровым номером : 53:23:8815101:193 :

№ п/п	Наименование характеристики	Значение характеристики
1	2	3
5.	Адрес здания, сооружения, объекта незавершенного строительства	Российская Федерация, 173007, Новгородская область, город Великий Новгород, проезд Пролетарский, дом 25а
5.1.	Сведения о местоположении здания, сооружения, объекта незавершенного строительства (при отсутствии адреса) в структурированном в соответствии с федеральной информационной адресной системой виде	-
5.2.	Дополнительные сведения о местоположении	-
6.	Иные сведения	-

3. Пояснения к сведениям об объекте недвижимости с кадастровым номером 53:23:8815101:193 :

1.	-
----	---

**Описание местоположения зданий, сооружений,
объектов незавершенного строительства на земельном участке**

**1. Сведения о характерных точках контура объекта недвижимости
с кадастровым номером : 53:23:8815101:194 :**

Система координат МСК-53, зона 2

Зона № 2

Обозначение характерных точек контура	Содержатся в Едином государственном реестре недвижимости			Определены в ходе выполнения комплексных кадастровых работ			Метод опреде ления коор динат	Формулы, примененные для расчета средней квадратической погрешности определения координат характерных точек (Mt), м, с подставленными в такие формулы значениями и итоговые (вычисленные) значения Mt, м
	Координаты, м		Ради ус, м	Координаты, м		Ради ус, м		
	X	Y	R	X	Y	R		
1	2	3	4	5	6	7	8	9
н223О	-	-	-	575763.25	2179708.62	-	Метод спутниковых геодезических измерений (определений)	0
н224О	-	-	-	575758.82	2179709.94	-	Метод спутниковых геодезических измерений (определений)	0
н225О	-	-	-	575757.63	2179705.61	-	Метод спутниковых геодезических измерений (определений)	0
н226О	-	-	-	575762.02	2179704.23	-	Метод спутниковых геодезических измерений (определений)	0
н223О	-	-	-	575763.25	2179708.62	-	Метод спутниковых геодезических измерений (определений)	0

**2. Сведения о характеристиках объекта недвижимости
с кадастровым номером : 53:23:8815101:194 :**

№ п/п	Наименование характеристики	Значение характеристики
1	2	3
1.	Вид объекта недвижимости	здание
2.	Ранее присвоенный государственный учетный номер (инвентарный) здания, сооружения, объекта незавершенного строительства	-
3.	Кадастровый номер земельного участка (земельных участков), в границах которого (которых) расположены здание, сооружение, объект незавершенного строительства	53:23:8815101:283
4.	Уникальный учетный номер кадастрового квартала, в границах которого расположены здание, сооружение, объект незавершенного строительства	53:23:8815101

2. Сведения о характеристиках объекта недвижимости с кадастровым номером : 53:23:8815101:194 :

№ п/п	Наименование характеристики	Значение характеристики
1	2	3
5.	Адрес здания, сооружения, объекта незавершенного строительства	Российская Федерация, Новгородская область, город Великий Новгород, территория Воскресенская слобода, дом 11
5.1.	Сведения о местоположении здания, сооружения, объекта незавершенного строительства (при отсутствии адреса) в структурированном в соответствии с федеральной информационной адресной системой виде	-
5.2.	Дополнительные сведения о местоположении	-
6.	Иные сведения	-

3. Пояснения к сведениям об объекте недвижимости с кадастровым номером 53:23:8815101:194 :

1.	-
----	---

**Описание местоположения зданий, сооружений,
объектов незавершенного строительства на земельном участке**

**1. Сведения о характерных точках контура объекта недвижимости
с кадастровым номером : 53:23:8815101:196 :**

Система координат МСК-53, зона 2

Зона № 2

Обозначение характерных точек контура	Содержатся в Едином государственном реестре недвижимости			Определены в ходе выполнения комплексных кадастровых работ			Метод опреде ления коор динат	Формулы, примененные для расчета средней квадратической погрешности определения координат характерных точек (Mt), м, с подставленными в такие формулы значениями и итоговые (вычисленные) значения Mt, м
	Координаты, м		Ради ус, м	Координаты, м		Ради ус, м		
	X	Y	R	X	Y	R		
1	2	3	4	5	6	7	8	9
н2270	-	-	-	574780.76	2180582.66	-	Метод спутниковых геодезических измерений (определений)	0
н2280	-	-	-	574779.95	2180606.86	-	Метод спутниковых геодезических измерений (определений)	0
н2290	-	-	-	574743.68	2180605.58	-	Метод спутниковых геодезических измерений (определений)	0
н2300	-	-	-	574744.54	2180581.17	-	Метод спутниковых геодезических измерений (определений)	0
н2270	-	-	-	574780.76	2180582.66	-	Метод спутниковых геодезических измерений (определений)	0

**2. Сведения о характеристиках объекта недвижимости
с кадастровым номером : 53:23:8815101:196 :**

№ п/п	Наименование характеристики	Значение характеристики
1	2	3
1.	Вид объекта недвижимости	здание
2.	Ранее присвоенный государственный учетный номер (инвентарный) здания, сооружения, объекта незавершенного строительства	-
3.	Кадастровый номер земельного участка (земельных участков), в границах которого (которых) расположены здание, сооружение, объект незавершенного строительства	53:23:8815101:64
4.	Уникальный учетный номер кадастрового квартала, в границах которого расположены здание, сооружение, объект незавершенного строительства	53:23:8815101

2. Сведения о характеристиках объекта недвижимости с кадастровым номером : 53:23:8815101:196 :

№ п/п	Наименование характеристики	Значение характеристики
1	2	3
5.	Адрес здания, сооружения, объекта незавершенного строительства	Российская Федерация, Новгородская область, город Великий Новгород, улица Орловская, дом 2а
5.1.	Сведения о местоположении здания, сооружения, объекта незавершенного строительства (при отсутствии адреса) в структурированном в соответствии с федеральной информационной адресной системой виде	-
5.2.	Дополнительные сведения о местоположении	-
6.	Иные сведения	-

3. Пояснения к сведениям об объекте недвижимости с кадастровым номером 53:23:8815101:196 :

1.	-
----	---

**Описание местоположения зданий, сооружений,
объектов незавершенного строительства на земельном участке**

**1. Сведения о характерных точках контура объекта недвижимости
с кадастровым номером : 53:23:8815101:197 :**

Система координат МСК-53, зона 2

Зона № 2

Обозначение характерных точек контура	Содержатся в Едином государственном реестре недвижимости			Определены в ходе выполнения комплексных кадастровых работ			Метод опреде ления коор динат	Формулы, примененные для расчета средней квадратической погрешности определения координат характерных точек (Mt), м, с подставленными в такие формулы значениями и итоговые (вычисленные) значения Mt, м
	Координаты, м		Ради ус, м	Координаты, м		Ради ус, м		
	X	Y	R	X	Y	R		
1	2	3	4	5	6	7	8	9
н2310	-	-	-	574691.08	2180590.20	-	Метод спутниковых геодезических измерений (определений)	0
н2320	-	-	-	574691.51	2180588.86	-	Метод спутниковых геодезических измерений (определений)	0
н2330	-	-	-	574691.90	2180588.01	-	Метод спутниковых геодезических измерений (определений)	0
н2340	-	-	-	574692.37	2180587.20	-	Метод спутниковых геодезических измерений (определений)	0
н2350	-	-	-	574692.92	2180586.44	-	Метод спутниковых геодезических измерений (определений)	0
н2360	-	-	-	574693.87	2180585.41	-	Метод спутниковых геодезических измерений (определений)	0
н2370	-	-	-	574694.59	2180584.81	-	Метод спутниковых геодезических измерений (определений)	0
н2380	-	-	-	574695.36	2180584.28	-	Метод спутниковых геодезических измерений (определений)	0
н2390	-	-	-	574696.61	2180583.63	-	Метод спутниковых геодезических измерений (определений)	0

1. Сведения о характерных точках контура объекта недвижимости с кадастровым номером : 53:23:8815101:197 :

Система координат МСК-53, зона 2

Зона № 2

Обозначение характерных точек контура	Содержатся в Едином государственном реестре недвижимости			Определены в ходе выполнения комплексных кадастровых работ			Метод определения координат	Формулы, примененные для расчета средней квадратической погрешности определения координат характерных точек (Mt), м, с подставленными в такие формулы значениями и итоговые (вычисленные) значения Mt, м
	Координаты, м		Радиус, м	Координаты, м		Радиус, м		
	X	Y	R	X	Y	R		
1	2	3	4	5	6	7	8	9
н2400	-	-	-	574698.40	2180583.06	-	Метод спутниковых геодезических измерений (определений)	0
н2410	-	-	-	574699.32	2180582.92	-	Метод спутниковых геодезических измерений (определений)	0
н2420	-	-	-	574699.79	2180582.88	-	Метод спутниковых геодезических измерений (определений)	0
н2430	-	-	-	574702.12	2180583.02	-	Метод спутниковых геодезических измерений (определений)	0
н2440	-	-	-	574703.48	2180583.38	-	Метод спутниковых геодезических измерений (определений)	0
н2450	-	-	-	574705.19	2180584.16	-	Метод спутниковых геодезических измерений (определений)	0
н2460	-	-	-	574706.34	2180584.95	-	Метод спутниковых геодезических измерений (определений)	0
н2470	-	-	-	574707.05	2180585.57	-	Метод спутниковых геодезических измерений (определений)	0
н2480	-	-	-	574707.37	2180585.91	-	Метод спутниковых геодезических измерений (определений)	0
н2490	-	-	-	574708.51	2180587.40	-	Метод спутниковых геодезических измерений (определений)	0

1. Сведения о характерных точках контура объекта недвижимости с кадастровым номером : 53:23:8815101:197 :

Система координат МСК-53, зона 2

Зона № 2

Обозначение характерных точек контура	Содержатся в Едином государственном реестре недвижимости			Определены в ходе выполнения комплексных кадастровых работ			Метод определения координат	Формулы, примененные для расчета средней квадратической погрешности определения координат характерных точек (Mt), м, с подставленными в такие формулы значениями и итоговые (вычисленные) значения Mt, м
	Координаты, м		Радиус, м	Координаты, м		Радиус, м		
	X	Y	R	X	Y	R		
1	2	3	4	5	6	7	8	9
н2500	-	-	-	574708.96	2180588.22	-	Метод спутниковых геодезических измерений (определений)	0
н2510	-	-	-	574709.33	2180589.08	-	Метод спутниковых геодезических измерений (определений)	0
н2520	-	-	-	574709.81	2180590.89	-	Метод спутниковых геодезических измерений (определений)	0
н2530	-	-	-	574709.91	2180591.82	-	Метод спутниковых геодезических измерений (определений)	0
н2540	-	-	-	574709.92	2180592.76	-	Метод спутниковых геодезических измерений (определений)	0
н2550	-	-	-	574709.77	2180594.16	-	Метод спутниковых геодезических измерений (определений)	0
н2560	-	-	-	574709.55	2180595.07	-	Метод спутниковых геодезических измерений (определений)	0
н2570	-	-	-	574709.25	2180595.96	-	Метод спутниковых геодезических измерений (определений)	0
н2580	-	-	-	574708.63	2180597.22	-	Метод спутниковых геодезических измерений (определений)	0
н2590	-	-	-	574708.12	2180598.01	-	Метод спутниковых геодезических измерений (определений)	0

1. Сведения о характерных точках контура объекта недвижимости с кадастровым номером : 53:23:8815101:197 :

Система координат МСК-53, зона 2

Зона № 2

Обозначение характерных точек контура	Содержатся в Едином государственном реестре недвижимости			Определены в ходе выполнения комплексных кадастровых работ			Метод определения координат	Формулы, примененные для расчета средней квадратической погрешности определения координат характерных точек (Mt), м, с подставленными в такие формулы значениями и итоговые (вычисленные) значения Mt, м
	Координаты, м		Радиус, м	Координаты, м		Радиус, м		
	X	Y	R	X	Y	R		
1	2	3	4	5	6	7	8	9
н2600	-	-	-	574706.88	2180599.41	-	Метод спутниковых геодезических измерений (определений)	0
н2610	-	-	-	574705.78	2180600.29	-	Метод спутниковых геодезических измерений (определений)	0
н2620	-	-	-	574704.57	2180601.00	-	Метод спутниковых геодезических измерений (определений)	0
н2630	-	-	-	574703.26	2180601.52	-	Метод спутниковых геодезических измерений (определений)	0
н2640	-	-	-	574702.35	2180601.76	-	Метод спутниковых геодезических измерений (определений)	0
н2650	-	-	-	574701.43	2180601.90	-	Метод спутниковых геодезических измерений (определений)	0
н2660	-	-	-	574700.02	2180601.96	-	Метод спутниковых геодезических измерений (определений)	0
н2670	-	-	-	574698.17	2180601.70	-	Метод спутниковых геодезических измерений (определений)	0
н2680	-	-	-	574696.40	2180601.10	-	Метод спутниковых геодезических измерений (определений)	0
н2690	-	-	-	574695.57	2180600.66	-	Метод спутниковых геодезических измерений (определений)	0

1. Сведения о характерных точках контура объекта недвижимости с кадастровым номером : 53:23:8815101:197 :

Система координат МСК-53, зона 2

Зона № 2

Обозначение характерных точек контура	Содержатся в Едином государственном реестре недвижимости			Определены в ходе выполнения комплексных кадастровых работ			Метод опреде ления коор динат	Формулы, примененные для расчета средней квадратической погрешности определения координат характерных точек (Mt), м, с подставленными в такие формулы значениями и итоговые (вычисленные) значения Mt, м
	Координаты, м		Ради ус, м	Координаты, м		Ради ус, м		
	X	Y	R	X	Y	R		
1	2	3	4	5	6	7	8	9
н2700	-	-	-	574694.41	2180599.87	-	Метод спутниковых геодезических измерений (определений)	0
н2710	-	-	-	574693.07	2180598.56	-	Метод спутниковых геодезических измерений (определений)	0
н2720	-	-	-	574692.24	2180597.42	-	Метод спутниковых геодезических измерений (определений)	0
н2730	-	-	-	574691.79	2180596.60	-	Метод спутниковых геодезических измерений (определений)	0
н2740	-	-	-	574691.27	2180595.30	-	Метод спутниковых геодезических измерений (определений)	0
н2750	-	-	-	574691.03	2180594.39	-	Метод спутниковых геодезических измерений (определений)	0
н2760	-	-	-	574690.84	2180593.00	-	Метод спутниковых геодезических измерений (определений)	0
н2770	-	-	-	574690.86	2180591.59	-	Метод спутниковых геодезических измерений (определений)	0
н2780	-	-	-	574691.16	2180589.93	-	Метод спутниковых геодезических измерений (определений)	0
н2790	-	-	-	574688.15	2180589.04	-	Метод спутниковых геодезических измерений (определений)	0

1. Сведения о характерных точках контура объекта недвижимости с кадастровым номером : 53:23:8815101:197 :

Система координат МСК-53, зона 2

Зона № 2

Обозначение характерных точек контура	Содержатся в Едином государственном реестре недвижимости			Определены в ходе выполнения комплексных кадастровых работ			Метод определения координат	Формулы, примененные для расчета средней квадратической погрешности определения координат характерных точек (Mt), м, с подставленными в такие формулы значениями и итоговые (вычисленные) значения Mt, м
	Координаты, м		Радиус, м	Координаты, м		Радиус, м		
	X	Y	R	X	Y	R		
1	2	3	4	5	6	7	8	9
н2800	-	-	-	574688.34	2180588.16	-	Метод спутниковых геодезических измерений (определений)	0
н2810	-	-	-	574688.58	2180587.53	-	Метод спутниковых геодезических измерений (определений)	0
н2820	-	-	-	574688.98	2180586.71	-	Метод спутниковых геодезических измерений (определений)	0
н2830	-	-	-	574689.45	2180585.81	-	Метод спутниковых геодезических измерений (определений)	0
н2840	-	-	-	574689.91	2180584.98	-	Метод спутниковых геодезических измерений (определений)	0
н2850	-	-	-	574690.29	2180584.37	-	Метод спутниковых геодезических измерений (определений)	0
н2860	-	-	-	574690.87	2180583.69	-	Метод спутниковых геодезических измерений (определений)	0
н2870	-	-	-	574691.63	2180582.99	-	Метод спутниковых геодезических измерений (определений)	0
н2880	-	-	-	574692.32	2180582.38	-	Метод спутниковых геодезических измерений (определений)	0
н2890	-	-	-	574693.24	2180581.62	-	Метод спутниковых геодезических измерений (определений)	0

1. Сведения о характерных точках контура объекта недвижимости с кадастровым номером : 53:23:8815101:197 :

Система координат МСК-53, зона 2

Зона № 2

Обозначение характерных точек контура	Содержатся в Едином государственном реестре недвижимости			Определены в ходе выполнения комплексных кадастровых работ			Метод определения координат	Формулы, примененные для расчета средней квадратической погрешности определения координат характерных точек (Mt), м, с подставленными в такие формулы значениями и итоговые (вычисленные) значения Mt, м
	Координаты, м		Радиус, м	Координаты, м		Радиус, м		
	X	Y	R	X	Y	R		
1	2	3	4	5	6	7	8	9
н2900	-	-	-	574694.29	2180581.12	-	Метод спутниковых геодезических измерений (определений)	0
н2910	-	-	-	574695.01	2180580.78	-	Метод спутниковых геодезических измерений (определений)	0
н2920	-	-	-	574696.05	2180580.32	-	Метод спутниковых геодезических измерений (определений)	0
н2930	-	-	-	574697.49	2180579.84	-	Метод спутниковых геодезических измерений (определений)	0
н2940	-	-	-	574698.09	2180579.70	-	Метод спутниковых геодезических измерений (определений)	0
н2950	-	-	-	574699.94	2180579.55	-	Метод спутниковых геодезических измерений (определений)	0
н2960	-	-	-	574700.98	2180579.54	-	Метод спутниковых геодезических измерений (определений)	0
н2970	-	-	-	574702.91	2180579.90	-	Метод спутниковых геодезических измерений (определений)	0
н2980	-	-	-	574704.53	2180580.26	-	Метод спутниковых геодезических измерений (определений)	0
н2990	-	-	-	574705.65	2180580.72	-	Метод спутниковых геодезических измерений (определений)	0

1. Сведения о характерных точках контура объекта недвижимости с кадастровым номером : 53:23:8815101:197 :

Система координат МСК-53, зона 2

Зона № 2

Обозначение характерных точек контура	Содержатся в Едином государственном реестре недвижимости			Определены в ходе выполнения комплексных кадастровых работ			Метод определения координат	Формулы, примененные для расчета средней квадратической погрешности определения координат характерных точек (Mt), м, с подставленными в такие формулы значениями и итоговые (вычисленные) значения Mt, м
	Координаты, м		Радиус, м	Координаты, м		Радиус, м		
	X	Y	R	X	Y	R		
1	2	3	4	5	6	7	8	9
н300О	-	-	-	574707.11	2180581.54	-	Метод спутниковых геодезических измерений (определений)	0
н301О	-	-	-	574708.73	2180582.59	-	Метод спутниковых геодезических измерений (определений)	0
н302О	-	-	-	574709.44	2180583.28	-	Метод спутниковых геодезических измерений (определений)	0
н303О	-	-	-	574710.72	2180584.77	-	Метод спутниковых геодезических измерений (определений)	0
н304О	-	-	-	574711.47	2180586.07	-	Метод спутниковых геодезических измерений (определений)	0
н305О	-	-	-	574712.07	2180587.10	-	Метод спутниковых геодезических измерений (определений)	0
н306О	-	-	-	574712.70	2180588.43	-	Метод спутниковых геодезических измерений (определений)	0
н307О	-	-	-	574713.02	2180590.24	-	Метод спутниковых геодезических измерений (определений)	0
н252О	-	-	-	574709.81	2180590.89	-	Метод спутниковых геодезических измерений (определений)	0
н308О	-	-	-	574709.87	2180591.36	-	Метод спутниковых геодезических измерений (определений)	0

1. Сведения о характерных точках контура объекта недвижимости с кадастровым номером : 53:23:8815101:197 :								
Система координат МСК-53, зона 2							Зона № 2	
Обозначение характерных точек контура	Содержатся в Едином государственном реестре недвижимости			Определены в ходе выполнения комплексных кадастровых работ			Метод определения координат	Формулы, примененные для расчета средней квадратической погрешности определения координат характерных точек (Mt), м, с подставленными в такие формулы значениями и итоговые (вычисленные) значения Mt, м
	Координаты, м		Радиус, м	Координаты, м		Радиус, м		
	X	Y	R	X	Y	R		
1	2	3	4	5	6	7	8	9
н231О	-	-	-	574691.08	2180590.20	-	Метод спутниковых геодезических измерений (определений)	0
2. Сведения о характеристиках объекта недвижимости с кадастровым номером : 53:23:8815101:197 :								
№ п/п	Наименование характеристики						Значение характеристики	
1	2						3	
1.	Вид объекта недвижимости						здание	
2.	Ранее присвоенный государственный учетный номер (инвентарный) здания, сооружения, объекта незавершенного строительства						-	
3.	Кадастровый номер земельного участка (земельных участков), в границах которого (которых) расположены здание, сооружение, объект незавершенного строительства						53:23:8815101:64	
4.	Уникальный учетный номер кадастрового квартала, в границах которого расположены здание, сооружение, объект незавершенного строительства						53:23:8815101	
5.	Адрес здания, сооружения, объекта незавершенного строительства						Российская Федерация, Новгородская область, город Великий Новгород, улица Орловская, дом 2а	
5.1.	Сведения о местоположении здания, сооружения, объекта незавершенного строительства (при отсутствии адреса) в структурированном в соответствии с федеральной информационной адресной системой виде						-	
5.2.	Дополнительные сведения о местоположении						-	
6.	Иные сведения						-	
3. Пояснения к сведениям об объекте недвижимости с кадастровым номером 53:23:8815101:197 :								
1.	-							

**Описание местоположения зданий, сооружений,
объектов незавершенного строительства на земельном участке**

**1. Сведения о характерных точках контура объекта недвижимости
с кадастровым номером : 53:23:8815101:198 :**

Система координат МСК-53, зона 2

Зона № 2

Обозначение характерных точек контура	Содержатся в Едином государственном реестре недвижимости			Определены в ходе выполнения комплексных кадастровых работ			Метод опреде ления коор динат	Формулы, примененные для расчета средней квадратической погрешности определения координат характерных точек (Mt), м, с подставленными в такие формулы значениями и итоговые (вычисленные) значения Mt, м
	Координаты, м		Ради ус, м	Координаты, м		Ради ус, м		
	X	Y	R	X	Y	R		
1	2	3	4	5	6	7	8	9
н309О	-	-	-	574670.70	2180576.20	-	Метод спутниковых геодезических измерений (определений)	0
н310О	-	-	-	574670.79	2180582.58	-	Метод спутниковых геодезических измерений (определений)	0
н311О	-	-	-	574664.45	2180582.70	-	Метод спутниковых геодезических измерений (определений)	0
н312О	-	-	-	574664.30	2180576.30	-	Метод спутниковых геодезических измерений (определений)	0
н309О	-	-	-	574670.70	2180576.20	-	Метод спутниковых геодезических измерений (определений)	0

**2. Сведения о характеристиках объекта недвижимости
с кадастровым номером : 53:23:8815101:198 :**

№ п/п	Наименование характеристики	Значение характеристики
1	2	3
1.	Вид объекта недвижимости	здание
2.	Ранее присвоенный государственный учетный номер (инвентарный) здания, сооружения, объекта незавершенного строительства	-
3.	Кадастровый номер земельного участка (земельных участков), в границах которого (которых) расположены здание, сооружение, объект незавершенного строительства	53:23:8815101:64
4.	Уникальный учетный номер кадастрового квартала, в границах которого расположены здание, сооружение, объект незавершенного строительства	53:23:8815101

2. Сведения о характеристиках объекта недвижимости с кадастровым номером : 53:23:8815101:198 :

№ п/п	Наименование характеристики	Значение характеристики
1	2	3
5.	Адрес здания, сооружения, объекта незавершенного строительства	Российская Федерация, Новгородская область, город Великий Новгород, улица Орловская, дом 2а
5.1.	Сведения о местоположении здания, сооружения, объекта незавершенного строительства (при отсутствии адреса) в структурированном в соответствии с федеральной информационной адресной системой виде	-
5.2.	Дополнительные сведения о местоположении	-
6.	Иные сведения	-

3. Пояснения к сведениям об объекте недвижимости с кадастровым номером 53:23:8815101:198 :

1.	-
----	---

**Описание местоположения зданий, сооружений,
объектов незавершенного строительства на земельном участке**

**1. Сведения о характерных точках контура объекта недвижимости
с кадастровым номером : 53:23:8815101:199 :**

Система координат МСК-53, зона 2

Зона № 2

Обозначение характерных точек контура	Содержатся в Едином государственном реестре недвижимости			Определены в ходе выполнения комплексных кадастровых работ			Метод опреде ления коор динат	Формулы, примененные для расчета средней квадратической погрешности определения координат характерных точек (Mt), м, с подставленными в такие формулы значениями и итоговые (вычисленные) значения Mt, м
	Координаты, м		Ради ус, м	Координаты, м		Ради ус, м		
	X	Y	R	X	Y	R		
1	2	3	4	5	6	7	8	9
н3130	-	-	-	575804.93	2179648.48	-	Метод спутниковых геодезических измерений (определений)	0
н3140	-	-	-	575807.01	2179654.30	-	Метод спутниковых геодезических измерений (определений)	0
н3150	-	-	-	575801.34	2179656.39	-	Метод спутниковых геодезических измерений (определений)	0
н3160	-	-	-	575799.28	2179650.66	-	Метод спутниковых геодезических измерений (определений)	0
н3130	-	-	-	575804.93	2179648.48	-	Метод спутниковых геодезических измерений (определений)	0

**2. Сведения о характеристиках объекта недвижимости
с кадастровым номером : 53:23:8815101:199 :**

№ п/п	Наименование характеристики	Значение характеристики
1	2	3
1.	Вид объекта недвижимости	здание
2.	Ранее присвоенный государственный учетный номер (инвентарный) здания, сооружения, объекта незавершенного строительства	-
3.	Кадастровый номер земельного участка (земельных участков), в границах которого (которых) расположены здание, сооружение, объект незавершенного строительства	-
4.	Уникальный учетный номер кадастрового квартала, в границах которого расположены здание, сооружение, объект незавершенного строительства	53:23:8815101

2. Сведения о характеристиках объекта недвижимости с кадастровым номером : 53:23:8815101:199 :

№ п/п	Наименование характеристики	Значение характеристики
1	2	3
5.	Адрес здания, сооружения, объекта незавершенного строительства	Российская Федерация, Новгородская область, город Великий Новгород, территория Воскресенская слобода, дом 22
5.1.	Сведения о местоположении здания, сооружения, объекта незавершенного строительства (при отсутствии адреса) в структурированном в соответствии с федеральной информационной адресной системой виде	-
5.2.	Дополнительные сведения о местоположении	-
6.	Иные сведения	-

3. Пояснения к сведениям об объекте недвижимости с кадастровым номером 53:23:8815101:199 :

1.	-
----	---

**Описание местоположения зданий, сооружений,
объектов незавершенного строительства на земельном участке**

**1. Сведения о характерных точках контура объекта недвижимости
с кадастровым номером : 53:23:8815101:250 :**

Система координат МСК-53, зона 2

Зона № 2

Обозначение характерных точек контура	Содержатся в Едином государственном реестре недвижимости			Определены в ходе выполнения комплексных кадастровых работ			Метод опреде ления коор динат	Формулы, примененные для расчета средней квадратической погрешности определения координат характерных точек (Mt), м, с подставленными в такие формулы значениями и итоговые (вычисленные) значения Mt, м
	Координаты, м		Ради ус, м	Координаты, м		Ради ус, м		
	X	Y	R	X	Y	R		
1	2	3	4	5	6	7	8	9
н3170	-	-	-	575824.70	2179655.41	-	Метод спутниковых геодезических измерений (определений)	0
н3180	-	-	-	575821.94	2179656.42	-	Метод спутниковых геодезических измерений (определений)	0
н3190	-	-	-	575820.26	2179650.63	-	Метод спутниковых геодезических измерений (определений)	0
н3200	-	-	-	575823.07	2179649.74	-	Метод спутниковых геодезических измерений (определений)	0
н3170	-	-	-	575824.70	2179655.41	-	Метод спутниковых геодезических измерений (определений)	0

**2. Сведения о характеристиках объекта недвижимости
с кадастровым номером : 53:23:8815101:250 :**

№ п/п	Наименование характеристики	Значение характеристики
1	2	3
1.	Вид объекта недвижимости	здание
2.	Ранее присвоенный государственный учетный номер (инвентарный) здания, сооружения, объекта незавершенного строительства	-
3.	Кадастровый номер земельного участка (земельных участков), в границах которого (которых) расположены здание, сооружение, объект незавершенного строительства	-
4.	Уникальный учетный номер кадастрового квартала, в границах которого расположены здание, сооружение, объект незавершенного строительства	53:23:8815101

2. Сведения о характеристиках объекта недвижимости с кадастровым номером : 53:23:8815101:250 :

№ п/п	Наименование характеристики	Значение характеристики
1	2	3
5.	Адрес здания, сооружения, объекта незавершенного строительства	Российская Федерация, Новгородская область, город Великий Новгород, территория Воскресенская слобода, дом 20
5.1.	Сведения о местоположении здания, сооружения, объекта незавершенного строительства (при отсутствии адреса) в структурированном в соответствии с федеральной информационной адресной системой виде	-
5.2.	Дополнительные сведения о местоположении	-
6.	Иные сведения	-

3. Пояснения к сведениям об объекте недвижимости с кадастровым номером 53:23:8815101:250 :

1.	-

**Описание местоположения зданий, сооружений,
объектов незавершенного строительства на земельном участке**

**1. Сведения о характерных точках контура объекта недвижимости
с кадастровым номером : 53:23:8815101:252 :**

Система координат МСК-53, зона 2

Зона № 2

Обозначение характерных точек контура	Содержатся в Едином государственном реестре недвижимости			Определены в ходе выполнения комплексных кадастровых работ			Метод опреде ления коор динат	Формулы, примененные для расчета средней квадратической погрешности определения координат характерных точек (Mt), м, с подставленными в такие формулы значениями и итоговые (вычисленные) значения Mt, м
	Координаты, м		Ради ус, м	Координаты, м		Ради ус, м		
	X	Y	R	X	Y	R		
1	2	3	4	5	6	7	8	9
н321О	-	-	-	576105.02	2179332.84	-	Метод спутниковых геодезических измерений (определений)	0
н322О	-	-	-	576098.90	2179339.44	-	Метод спутниковых геодезических измерений (определений)	0
н323О	-	-	-	576088.39	2179329.82	-	Метод спутниковых геодезических измерений (определений)	0
н324О	-	-	-	576094.36	2179323.20	-	Метод спутниковых геодезических измерений (определений)	0
н321О	-	-	-	576105.02	2179332.84	-	Метод спутниковых геодезических измерений (определений)	0

**2. Сведения о характеристиках объекта недвижимости
с кадастровым номером : 53:23:8815101:252 :**

№ п/п	Наименование характеристики	Значение характеристики
1	2	3
1.	Вид объекта недвижимости	здание
2.	Ранее присвоенный государственный учетный номер (инвентарный) здания, сооружения, объекта незавершенного строительства	-
3.	Кадастровый номер земельного участка (земельных участков), в границах которого (которых) расположены здание, сооружение, объект незавершенного строительства	53:23:8815101:13
4.	Уникальный учетный номер кадастрового квартала, в границах которого расположены здание, сооружение, объект незавершенного строительства	53:23:8815101

2. Сведения о характеристиках объекта недвижимости с кадастровым номером : 53:23:8815101:252 :

№ п/п	Наименование характеристики	Значение характеристики
1	2	3
5.	Адрес здания, сооружения, объекта незавершенного строительства	Российская Федерация, Новгородская область, город Великий Новгород, проезд Пролетарский, дом 176
5.1.	Сведения о местоположении здания, сооружения, объекта незавершенного строительства (при отсутствии адреса) в структурированном в соответствии с федеральной информационной адресной системой виде	-
5.2.	Дополнительные сведения о местоположении	-
6.	Иные сведения	-

3. Пояснения к сведениям об объекте недвижимости с кадастровым номером 53:23:8815101:252 :

1.	-
----	---

Описание местоположения зданий, сооружений, объектов незавершенного строительства на земельном участке

1. Сведения о характерных точках контура объекта недвижимости с кадастровым номером : 53:23:8815101:254 :

Система координат МСК-53, зона 2

Зона № 2

Обозначение характерных точек контура	Содержатся в Едином государственном реестре недвижимости			Определены в ходе выполнения комплексных кадастровых работ			Метод определения координат	Формулы, примененные для расчета средней квадратической погрешности определения координат характерных точек (Mt), м, с подставленными в такие формулы значениями и итоговые (вычисленные) значения Mt, м
	Координаты, м		Радиус, м	Координаты, м		Радиус, м		
	X	Y	R	X	Y	R		
1	2	3	4	5	6	7	8	9
н3250	-	-	-	576144.14	2179273.43	-	Метод спутниковых геодезических измерений (определений)	0
н3260	-	-	-	576151.56	2179281.73	-	Метод спутниковых геодезических измерений (определений)	0
н3270	-	-	-	576141.39	2179291.24	-	Метод спутниковых геодезических измерений (определений)	0
н3280	-	-	-	576136.47	2179286.24	-	Метод спутниковых геодезических измерений (определений)	0
н3290	-	-	-	576138.39	2179284.40	-	Метод спутниковых геодезических измерений (определений)	0
н3300	-	-	-	576135.72	2179281.13	-	Метод спутниковых геодезических измерений (определений)	0
н3250	-	-	-	576144.14	2179273.43	-	Метод спутниковых геодезических измерений (определений)	0

2. Сведения о характеристиках объекта недвижимости с кадастровым номером : 53:23:8815101:254 :

№ п/п	Наименование характеристики	Значение характеристики
1	2	3
1.	Вид объекта недвижимости	здание

2. Сведения о характеристиках объекта недвижимости с кадастровым номером : 53:23:8815101:254 :

№ п/п	Наименование характеристики	Значение характеристики
1	2	3
2.	Ранее присвоенный государственный учетный номер (инвентарный) здания, сооружения, объекта незавершенного строительства	-
3.	Кадастровый номер земельного участка (земельных участков), в границах которого (которых) расположены здание, сооружение, объект незавершенного строительства	53:23:8815101:62
4.	Уникальный учетный номер кадастрового квартала, в границах которого расположены здание, сооружение, объект незавершенного строительства	53:23:8815101
5.	Адрес здания, сооружения, объекта незавершенного строительства	Российская Федерация, 173007, Новгородская область, город Великий Новгород, проезд Пролетарский, дом 17
5.1.	Сведения о местоположении здания, сооружения, объекта незавершенного строительства (при отсутствии адреса) в структурированном в соответствии с федеральной информационной адресной системой виде	-
5.2.	Дополнительные сведения о местоположении	-
6.	Иные сведения	-

3. Пояснения к сведениям об объекте недвижимости с кадастровым номером 53:23:8815101:254 :

1.	-
----	---

**Описание местоположения зданий, сооружений,
объектов незавершенного строительства на земельном участке**

**1. Сведения о характерных точках контура объекта недвижимости
с кадастровым номером : 53:23:8815101:256 :**

Система координат МСК-53, зона 2

Зона № 2

Обозначение характерных точек контура	Содержатся в Едином государственном реестре недвижимости			Определены в ходе выполнения комплексных кадастровых работ			Метод опреде ления коор динат	Формулы, примененные для расчета средней квадратической погрешности определения координат характерных точек (Mt), м, с подставленными в такие формулы значениями и итоговые (вычисленные) значения Mt, м
	Координаты, м		Ради ус, м	Координаты, м		Ради ус, м		
	X	Y	R	X	Y	R		
1	2	3	4	5	6	7	8	9
н3310	-	-	-	576161.89	2179300.90	-	Метод спутниковых геодезических измерений (определений)	0
н3320	-	-	-	576168.73	2179294.68	-	Метод спутниковых геодезических измерений (определений)	0
н3330	-	-	-	576173.68	2179300.03	-	Метод спутниковых геодезических измерений (определений)	0
н3340	-	-	-	576166.76	2179306.36	-	Метод спутниковых геодезических измерений (определений)	0
н3310	-	-	-	576161.89	2179300.90	-	Метод спутниковых геодезических измерений (определений)	0

**2. Сведения о характеристиках объекта недвижимости
с кадастровым номером : 53:23:8815101:256 :**

№ п/п	Наименование характеристики	Значение характеристики
1	2	3
1.	Вид объекта недвижимости	здание
2.	Ранее присвоенный государственный учетный номер (инвентарный) здания, сооружения, объекта незавершенного строительства	-
3.	Кадастровый номер земельного участка (земельных участков), в границах которого (которых) расположены здание, сооружение, объект незавершенного строительства	53:23:8815101:10
4.	Уникальный учетный номер кадастрового квартала, в границах которого расположены здание, сооружение, объект незавершенного строительства	53:23:8815101

2. Сведения о характеристиках объекта недвижимости с кадастровым номером : 53:23:8815101:256 :

№ п/п	Наименование характеристики	Значение характеристики
1	2	3
5.	Адрес здания, сооружения, объекта незавершенного строительства	Российская Федерация, 173007, Новгородская область, город Великий Новгород, улица Троицкая, дом 15
5.1.	Сведения о местоположении здания, сооружения, объекта незавершенного строительства (при отсутствии адреса) в структурированном в соответствии с федеральной информационной адресной системой виде	-
5.2.	Дополнительные сведения о местоположении	-
6.	Иные сведения	-

3. Пояснения к сведениям об объекте недвижимости с кадастровым номером 53:23:8815101:256 :

1.	-
----	---

**Описание местоположения зданий, сооружений,
объектов незавершенного строительства на земельном участке**

**1. Сведения о характерных точках контура объекта недвижимости
с кадастровым номером : 53:23:8815101:268 :**

Система координат МСК-53, зона 2

Зона № 2

Обозначение характерных точек контура	Содержатся в Едином государственном реестре недвижимости			Определены в ходе выполнения комплексных кадастровых работ			Метод опреде ления коор динат	Формулы, примененные для расчета средней квадратической погрешности определения координат характерных точек (Mt), м, с подставленными в такие формулы значениями и итоговые (вычисленные) значения Mt, м
	Координаты, м		Ради ус, м	Координаты, м		Ради ус, м		
	X	Y	R	X	Y	R		
1	2	3	4	5	6	7	8	9
н3350	-	-	-	575941.69	2179606.11	-	Метод спутниковых геодезических измерений (определений)	0
н3360	-	-	-	575938.62	2179607.86	-	Метод спутниковых геодезических измерений (определений)	0
н3370	-	-	-	575935.56	2179602.36	-	Метод спутниковых геодезических измерений (определений)	0
н3380	-	-	-	575938.57	2179600.64	-	Метод спутниковых геодезических измерений (определений)	0
н3350	-	-	-	575941.69	2179606.11	-	Метод спутниковых геодезических измерений (определений)	0

**2. Сведения о характеристиках объекта недвижимости
с кадастровым номером : 53:23:8815101:268 :**

№ п/п	Наименование характеристики	Значение характеристики
1	2	3
1.	Вид объекта недвижимости	здание
2.	Ранее присвоенный государственный учетный номер (инвентарный) здания, сооружения, объекта незавершенного строительства	-
3.	Кадастровый номер земельного участка (земельных участков), в границах которого (которых) расположены здание, сооружение, объект незавершенного строительства	53:23:8815101:69
4.	Уникальный учетный номер кадастрового квартала, в границах которого расположены здание, сооружение, объект незавершенного строительства	53:23:8815101

2. Сведения о характеристиках объекта недвижимости с кадастровым номером : 53:23:8815101:268 :

№ п/п	Наименование характеристики	Значение характеристики
1	2	3
5.	Адрес здания, сооружения, объекта незавершенного строительства	Российская Федерация, Новгородская область, город Великий Новгород, территория Воскресенская слобода, дом 10
5.1.	Сведения о местоположении здания, сооружения, объекта незавершенного строительства (при отсутствии адреса) в структурированном в соответствии с федеральной информационной адресной системой виде	-
5.2.	Дополнительные сведения о местоположении	-
6.	Иные сведения	-

3. Пояснения к сведениям об объекте недвижимости с кадастровым номером 53:23:8815101:268 :

1.	-
----	---

**Описание местоположения зданий, сооружений,
объектов незавершенного строительства на земельном участке**

**1. Сведения о характерных точках контура объекта недвижимости
с кадастровым номером : 53:23:8815101:270 :**

Система координат МСК-53, зона 2

Зона № 2

Обозначение характерных точек контура	Содержатся в Едином государственном реестре недвижимости			Определены в ходе выполнения комплексных кадастровых работ			Метод опреде ления коор динат	Формулы, примененные для расчета средней квадратической погрешности определения координат характерных точек (Mt), м, с подставленными в такие формулы значениями и итоговые (вычисленные) значения Mt, м
	Координаты, м		Ради ус, м	Координаты, м		Ради ус, м		
	X	Y	R	X	Y	R		
1	2	3	4	5	6	7	8	9
н3390	-	-	-	575848.32	2179639.13	-	Метод спутниковых геодезических измерений (определений)	0
н3400	-	-	-	575853.85	2179637.56	-	Метод спутниковых геодезических измерений (определений)	0
н3410	-	-	-	575854.74	2179640.95	-	Метод спутниковых геодезических измерений (определений)	0
н3420	-	-	-	575849.37	2179642.72	-	Метод спутниковых геодезических измерений (определений)	0
н3390	-	-	-	575848.32	2179639.13	-	Метод спутниковых геодезических измерений (определений)	0

**2. Сведения о характеристиках объекта недвижимости
с кадастровым номером : 53:23:8815101:270 :**

№ п/п	Наименование характеристики	Значение характеристики
1	2	3
1.	Вид объекта недвижимости	здание
2.	Ранее присвоенный государственный учетный номер (инвентарный) здания, сооружения, объекта незавершенного строительства	-
3.	Кадастровый номер земельного участка (земельных участков), в границах которого (которых) расположены здание, сооружение, объект незавершенного строительства	-
4.	Уникальный учетный номер кадастрового квартала, в границах которого расположены здание, сооружение, объект незавершенного строительства	53:23:8815101

2. Сведения о характеристиках объекта недвижимости с кадастровым номером : 53:23:8815101:270 :

№ п/п	Наименование характеристики	Значение характеристики
1	2	3
5.	Адрес здания, сооружения, объекта незавершенного строительства	Российская Федерация, Новгородская область, город Великий Новгород, территория Воскресенская слобода, дом 18
5.1.	Сведения о местоположении здания, сооружения, объекта незавершенного строительства (при отсутствии адреса) в структурированном в соответствии с федеральной информационной адресной системой виде	-
5.2.	Дополнительные сведения о местоположении	-
6.	Иные сведения	-

3. Пояснения к сведениям об объекте недвижимости с кадастровым номером 53:23:8815101:270 :

1.	-
----	---

**Описание местоположения зданий, сооружений,
объектов незавершенного строительства на земельном участке**

**1. Сведения о характерных точках контура объекта недвижимости
с кадастровым номером : 53:23:8815101:275 :**

Система координат МСК-53, зона 2

Зона № 2

Обозначение характерных точек контура	Содержатся в Едином государственном реестре недвижимости			Определены в ходе выполнения комплексных кадастровых работ			Метод опреде ления коор динат	Формулы, примененные для расчета средней квадратической погрешности определения координат характерных точек (Mt), м, с подставленными в такие формулы значениями и итоговые (вычисленные) значения Mt, м
	Координаты, м		Ради ус, м	Координаты, м		Ради ус, м		
	X	Y	R	X	Y	R		
1	2	3	4	5	6	7	8	9
н3430	-	-	-	575631.70	2179103.85	-	Метод спутниковых геодезических измерений (определений)	0
н3440	-	-	-	575634.96	2179107.17	-	Метод спутниковых геодезических измерений (определений)	0
н3450	-	-	-	575629.75	2179112.68	-	Метод спутниковых геодезических измерений (определений)	0
н3460	-	-	-	575626.34	2179109.28	-	Метод спутниковых геодезических измерений (определений)	0
н3430	-	-	-	575631.70	2179103.85	-	Метод спутниковых геодезических измерений (определений)	0

**2. Сведения о характеристиках объекта недвижимости
с кадастровым номером : 53:23:8815101:275 :**

№ п/п	Наименование характеристики	Значение характеристики
1	2	3
1.	Вид объекта недвижимости	здание
2.	Ранее присвоенный государственный учетный номер (инвентарный) здания, сооружения, объекта незавершенного строительства	-
3.	Кадастровый номер земельного участка (земельных участков), в границах которого (которых) расположены здание, сооружение, объект незавершенного строительства	53:23:8815101:331
4.	Уникальный учетный номер кадастрового квартала, в границах которого расположены здание, сооружение, объект незавершенного строительства	53:23:8815101

2. Сведения о характеристиках объекта недвижимости с кадастровым номером : 53:23:8815101:275 :

№ п/п	Наименование характеристики	Значение характеристики
1	2	3
5.	Адрес здания, сооружения, объекта незавершенного строительства	Российская Федерация, Новгородская область, город Великий Новгород, улица Орловская, дом 4
5.1.	Сведения о местоположении здания, сооружения, объекта незавершенного строительства (при отсутствии адреса) в структурированном в соответствии с федеральной информационной адресной системой виде	-
5.2.	Дополнительные сведения о местоположении	-
6.	Иные сведения	-

3. Пояснения к сведениям об объекте недвижимости с кадастровым номером 53:23:8815101:275 :

1.	-
----	---

**Описание местоположения зданий, сооружений,
объектов незавершенного строительства на земельном участке**

**1. Сведения о характерных точках контура объекта недвижимости
с кадастровым номером : 53:23:8815101:276 :**

Система координат МСК-53, зона 2

Зона № 2

Обозначение характерных точек контура	Содержатся в Едином государственном реестре недвижимости			Определены в ходе выполнения комплексных кадастровых работ			Метод опреде ления коор динат	Формулы, примененные для расчета средней квадратической погрешности определения координат характерных точек (Mt), м, с подставленными в такие формулы значениями и итоговые (вычисленные) значения Mt, м
	Координаты, м		Ради ус, м	Координаты, м		Ради ус, м		
	X	Y	R	X	Y	R		
1	2	3	4	5	6	7	8	9
н3470	-	-	-	575557.95	2179161.44	-	Метод спутниковых геодезических измерений (определений)	0
н3480	-	-	-	575559.74	2179165.06	-	Метод спутниковых геодезических измерений (определений)	0
н3490	-	-	-	575554.23	2179167.78	-	Метод спутниковых геодезических измерений (определений)	0
н3500	-	-	-	575552.44	2179164.16	-	Метод спутниковых геодезических измерений (определений)	0
н3470	-	-	-	575557.95	2179161.44	-	Метод спутниковых геодезических измерений (определений)	0

**2. Сведения о характеристиках объекта недвижимости
с кадастровым номером : 53:23:8815101:276 :**

№ п/п	Наименование характеристики	Значение характеристики
1	2	3
1.	Вид объекта недвижимости	здание
2.	Ранее присвоенный государственный учетный номер (инвентарный) здания, сооружения, объекта незавершенного строительства	-
3.	Кадастровый номер земельного участка (земельных участков), в границах которого (которых) расположены здание, сооружение, объект незавершенного строительства	-
4.	Уникальный учетный номер кадастрового квартала, в границах которого расположены здание, сооружение, объект незавершенного строительства	53:23:8815101

2. Сведения о характеристиках объекта недвижимости с кадастровым номером : 53:23:8815101:276 :

№ п/п	Наименование характеристики	Значение характеристики
1	2	3
5.	Адрес здания, сооружения, объекта незавершенного строительства	Российская Федерация, Новгородская область, город Великий Новгород, улица Орловская, дом 2, корпус 2
5.1.	Сведения о местоположении здания, сооружения, объекта незавершенного строительства (при отсутствии адреса) в структурированном в соответствии с федеральной информационной адресной системой виде	-
5.2.	Дополнительные сведения о местоположении	-
6.	Иные сведения	-

3. Пояснения к сведениям об объекте недвижимости с кадастровым номером 53:23:8815101:276 :

1.	-
----	---

Описание местоположения зданий, сооружений, объектов незавершенного строительства на земельном участке

1. Сведения о характерных точках контура объекта недвижимости с кадастровым номером : 53:23:8815101:284 :

Система координат МСК-53, зона 2

Зона № 2

Обозначение характерных точек контура	Содержатся в Едином государственном реестре недвижимости			Определены в ходе выполнения комплексных кадастровых работ			Метод определения координат	Формулы, примененные для расчета средней квадратической погрешности определения координат характерных точек (Mt), м, с подставленными в такие формулы значениями и итоговые (вычисленные) значения Mt, м
	Координаты, м		Радиус, м	Координаты, м		Радиус, м		
	X	Y	R	X	Y	R		
1	2	3	4	5	6	7	8	9
н3510	-	-	-	575522.12	2179148.91	-	Метод спутниковых геодезических измерений (определений)	0
н3520	-	-	-	575517.35	2179140.22	-	Метод спутниковых геодезических измерений (определений)	0
н3530	-	-	-	575521.64	2179137.87	-	Метод спутниковых геодезических измерений (определений)	0
н3540	-	-	-	575521.35	2179137.34	-	Метод спутниковых геодезических измерений (определений)	0
н3550	-	-	-	575527.12	2179134.25	-	Метод спутниковых геодезических измерений (определений)	0
н3560	-	-	-	575532.09	2179143.44	-	Метод спутниковых геодезических измерений (определений)	0
н3510	-	-	-	575522.12	2179148.91	-	Метод спутниковых геодезических измерений (определений)	0

2. Сведения о характеристиках объекта недвижимости с кадастровым номером : 53:23:8815101:284 :

№ п/п	Наименование характеристики	Значение характеристики
1	2	3
1.	Вид объекта недвижимости	здание

2. Сведения о характеристиках объекта недвижимости с кадастровым номером : 53:23:8815101:284 :

№ п/п	Наименование характеристики	Значение характеристики
1	2	3
2.	Ранее присвоенный государственный учетный номер (инвентарный) здания, сооружения, объекта незавершенного строительства	-
3.	Кадастровый номер земельного участка (земельных участков), в границах которого (которых) расположены здание, сооружение, объект незавершенного строительства	53:23:8815101:582
4.	Уникальный учетный номер кадастрового квартала, в границах которого расположены здание, сооружение, объект незавершенного строительства	53:23:8815101
5.	Адрес здания, сооружения, объекта незавершенного строительства	Российская Федерация, Новгородская область, город Великий Новгород, улица Орловская, дом 2, корпус 3
5.1.	Сведения о местоположении здания, сооружения, объекта незавершенного строительства (при отсутствии адреса) в структурированном в соответствии с федеральной информационной адресной системой виде	-
5.2.	Дополнительные сведения о местоположении	-
6.	Иные сведения	-

3. Пояснения к сведениям об объекте недвижимости с кадастровым номером 53:23:8815101:284 :

1.	-
----	---

**Описание местоположения зданий, сооружений,
объектов незавершенного строительства на земельном участке**

**1. Сведения о характерных точках контура объекта недвижимости
с кадастровым номером : 53:23:8815101:289 :**

Система координат МСК-53, зона 2

Зона № 2

Обозначение характерных точек контура	Содержатся в Едином государственном реестре недвижимости			Определены в ходе выполнения комплексных кадастровых работ			Метод опреде ления коор динат	Формулы, примененные для расчета средней квадратической погрешности определения координат характерных точек (Mt), м, с подставленными в такие формулы значениями и итоговые (вычисленные) значения Mt, м
	Координаты, м		Ради ус, м	Координаты, м		Ради ус, м		
	X	Y	R	X	Y	R		
1	2	3	4	5	6	7	8	9
н3570	-	-	-	575818.65	2179337.50	-	Метод спутниковых геодезических измерений (определений)	0
н3580	-	-	-	575826.20	2179343.36	-	Метод спутниковых геодезических измерений (определений)	0
н3590	-	-	-	575796.53	2179381.16	-	Метод спутниковых геодезических измерений (определений)	0
н3600	-	-	-	575789.05	2179375.33	-	Метод спутниковых геодезических измерений (определений)	0
н3570	-	-	-	575818.65	2179337.50	-	Метод спутниковых геодезических измерений (определений)	0

**2. Сведения о характеристиках объекта недвижимости
с кадастровым номером : 53:23:8815101:289 :**

№ п/п	Наименование характеристики	Значение характеристики
1	2	3
1.	Вид объекта недвижимости	здание
2.	Ранее присвоенный государственный учетный номер (инвентарный) здания, сооружения, объекта незавершенного строительства	-
3.	Кадастровый номер земельного участка (земельных участков), в границах которого (которых) расположены здание, сооружение, объект незавершенного строительства	53:23:8815101:84
4.	Уникальный учетный номер кадастрового квартала, в границах которого расположены здание, сооружение, объект незавершенного строительства	53:23:8815101

2. Сведения о характеристиках объекта недвижимости с кадастровым номером : 53:23:8815101:289 :

№ п/п	Наименование характеристики	Значение характеристики
1	2	3
5.	Адрес здания, сооружения, объекта незавершенного строительства	Российская Федерация, Новгородская область, город Великий Новгород, улица Троицкая, дом 43, корпус 4
5.1.	Сведения о местоположении здания, сооружения, объекта незавершенного строительства (при отсутствии адреса) в структурированном в соответствии с федеральной информационной адресной системой виде	-
5.2.	Дополнительные сведения о местоположении	-
6.	Иные сведения	-

3. Пояснения к сведениям об объекте недвижимости с кадастровым номером 53:23:8815101:289 :

1.	-
----	---

**Описание местоположения зданий, сооружений,
объектов незавершенного строительства на земельном участке**

**1. Сведения о характерных точках контура объекта недвижимости
с кадастровым номером : 53:23:8815101:293 :**

Система координат МСК-53, зона 2

Зона № 2

Обозначение характерных точек контура	Содержатся в Едином государственном реестре недвижимости			Определены в ходе выполнения комплексных кадастровых работ			Метод опреде ления коор динат	Формулы, примененные для расчета средней квадратической погрешности определения координат характерных точек (Mt), м, с подставленными в такие формулы значениями и итоговые (вычисленные) значения Mt, м
	Координаты, м		Ради ус, м	Координаты, м		Ради ус, м		
	X	Y	R	X	Y	R		
1	2	3	4	5	6	7	8	9
н3610	-	-	-	574678.46	2180611.26	-	Метод спутниковых геодезических измерений (определений)	0
н3620	-	-	-	574671.94	2180611.47	-	Метод спутниковых геодезических измерений (определений)	0
н3630	-	-	-	574671.43	2180592.56	-	Метод спутниковых геодезических измерений (определений)	0
н3640	-	-	-	574677.97	2180592.31	-	Метод спутниковых геодезических измерений (определений)	0
н3610	-	-	-	574678.46	2180611.26	-	Метод спутниковых геодезических измерений (определений)	0

**2. Сведения о характеристиках объекта недвижимости
с кадастровым номером : 53:23:8815101:293 :**

№ п/п	Наименование характеристики	Значение характеристики
1	2	3
1.	Вид объекта недвижимости	здание
2.	Ранее присвоенный государственный учетный номер (инвентарный) здания, сооружения, объекта незавершенного строительства	-
3.	Кадастровый номер земельного участка (земельных участков), в границах которого (которых) расположены здание, сооружение, объект незавершенного строительства	53:23:8815101:64
4.	Уникальный учетный номер кадастрового квартала, в границах которого расположены здание, сооружение, объект незавершенного строительства	53:23:8815101

2. Сведения о характеристиках объекта недвижимости с кадастровым номером : 53:23:8815101:293 :

№ п/п	Наименование характеристики	Значение характеристики
1	2	3
5.	Адрес здания, сооружения, объекта незавершенного строительства	Российская Федерация, Новгородская область, территория Великий Новгород, улица Орловская, дом 2А
5.1.	Сведения о местоположении здания, сооружения, объекта незавершенного строительства (при отсутствии адреса) в структурированном в соответствии с федеральной информационной адресной системой виде	-
5.2.	Дополнительные сведения о местоположении	-
6.	Иные сведения	-

3. Пояснения к сведениям об объекте недвижимости с кадастровым номером 53:23:8815101:293 :

1.	-
----	---

**Описание местоположения зданий, сооружений,
объектов незавершенного строительства на земельном участке**

**1. Сведения о характерных точках контура объекта недвижимости
с кадастровым номером : 53:23:8815101:294 :**

Система координат МСК-53, зона 2

Зона № 2

Обозначение характерных точек контура	Содержатся в Едином государственном реестре недвижимости			Определены в ходе выполнения комплексных кадастровых работ			Метод опреде ления коор динат	Формулы, примененные для расчета средней квадратической погрешности определения координат характерных точек (Mt), м, с подставленными в такие формулы значениями и итоговые (вычисленные) значения Mt, м
	Координаты, м		Ради ус, м	Координаты, м		Ради ус, м		
	X	Y	R	X	Y	R		
1	2	3	4	5	6	7	8	9
н3650	-	-	-	575627.52	2179099.83	-	Метод спутниковых геодезических измерений (определений)	0
н3660	-	-	-	575623.10	2179103.96	-	Метод спутниковых геодезических измерений (определений)	0
н3670	-	-	-	575619.34	2179099.98	-	Метод спутниковых геодезических измерений (определений)	0
н3680	-	-	-	575623.69	2179095.79	-	Метод спутниковых геодезических измерений (определений)	0
н3650	-	-	-	575627.52	2179099.83	-	Метод спутниковых геодезических измерений (определений)	0

**2. Сведения о характеристиках объекта недвижимости
с кадастровым номером : 53:23:8815101:294 :**

№ п/п	Наименование характеристики	Значение характеристики
1	2	3
1.	Вид объекта недвижимости	здание
2.	Ранее присвоенный государственный учетный номер (инвентарный) здания, сооружения, объекта незавершенного строительства	-
3.	Кадастровый номер земельного участка (земельных участков), в границах которого (которых) расположены здание, сооружение, объект незавершенного строительства	53:23:8815101:331
4.	Уникальный учетный номер кадастрового квартала, в границах которого расположены здание, сооружение, объект незавершенного строительства	53:23:8815101

2. Сведения о характеристиках объекта недвижимости с кадастровым номером : 53:23:8815101:294 :

№ п/п	Наименование характеристики	Значение характеристики
1	2	3
5.	Адрес здания, сооружения, объекта незавершенного строительства	Российская Федерация, Новгородская область, территория Великий Новгород, улица Орловская, дом 4
5.1.	Сведения о местоположении здания, сооружения, объекта незавершенного строительства (при отсутствии адреса) в структурированном в соответствии с федеральной информационной адресной системой виде	-
5.2.	Дополнительные сведения о местоположении	-
6.	Иные сведения	-

3. Пояснения к сведениям об объекте недвижимости с кадастровым номером 53:23:8815101:294 :

1.	-
----	---

**Описание местоположения зданий, сооружений,
объектов незавершенного строительства на земельном участке**

**1. Сведения о характерных точках контура объекта недвижимости
с кадастровым номером : 53:23:8815101:296 :**

Система координат МСК-53, зона 2

Зона № 2

Обозначение характерных точек контура	Содержатся в Едином государственном реестре недвижимости			Определены в ходе выполнения комплексных кадастровых работ			Метод опреде ления коор динат	Формулы, примененные для расчета средней квадратической погрешности определения координат характерных точек (Mt), м, с подставленными в такие формулы значениями и итоговые (вычисленные) значения Mt, м
	Координаты, м		Ради ус, м	Координаты, м		Ради ус, м		
	X	Y	R	X	Y	R		
1	2	3	4	5	6	7	8	9
н369О	-	-	-	575908.78	2179051.80	-	Метод спутниковых геодезических измерений (определений)	0
н370О	-	-	-	575914.73	2179057.54	-	Метод спутниковых геодезических измерений (определений)	0
н371О	-	-	-	575902.73	2179070.63	-	Метод спутниковых геодезических измерений (определений)	0
н372О	-	-	-	575896.62	2179064.91	-	Метод спутниковых геодезических измерений (определений)	0
н369О	-	-	-	575908.78	2179051.80	-	Метод спутниковых геодезических измерений (определений)	0

**2. Сведения о характеристиках объекта недвижимости
с кадастровым номером : 53:23:8815101:296 :**

№ п/п	Наименование характеристики	Значение характеристики
1	2	3
1.	Вид объекта недвижимости	здание
2.	Ранее присвоенный государственный учетный номер (инвентарный) здания, сооружения, объекта незавершенного строительства	-
3.	Кадастровый номер земельного участка (земельных участков), в границах которого (которых) расположены здание, сооружение, объект незавершенного строительства	53:23:8815101:26
4.	Уникальный учетный номер кадастрового квартала, в границах которого расположены здание, сооружение, объект незавершенного строительства	53:23:8815101

2. Сведения о характеристиках объекта недвижимости с кадастровым номером : 53:23:8815101:296 :

№ п/п	Наименование характеристики	Значение характеристики
1	2	3
5.	Адрес здания, сооружения, объекта незавершенного строительства	Российская Федерация, Новгородская область, город Великий Новгород, улица Троицкая, дом 43/1
5.1.	Сведения о местоположении здания, сооружения, объекта незавершенного строительства (при отсутствии адреса) в структурированном в соответствии с федеральной информационной адресной системой виде	-
5.2.	Дополнительные сведения о местоположении	-
6.	Иные сведения	-

3. Пояснения к сведениям об объекте недвижимости с кадастровым номером 53:23:8815101:296 :

1.	-
----	---

**Описание местоположения зданий, сооружений,
объектов незавершенного строительства на земельном участке**

**1. Сведения о характерных точках контура объекта недвижимости
с кадастровым номером : 53:23:8815101:298 :**

Система координат МСК-53, зона 2

Зона № 2

Обозначение характерных точек контура	Содержатся в Едином государственном реестре недвижимости			Определены в ходе выполнения комплексных кадастровых работ			Метод опреде ления коор динат	Формулы, примененные для расчета средней квадратической погрешности определения координат характерных точек (Mt), м, с подставленными в такие формулы значениями и итоговые (вычисленные) значения Mt, м
	Координаты, м		Ради ус, м	Координаты, м		Ради ус, м		
	X	Y	R	X	Y	R		
1	2	3	4	5	6	7	8	9
н3730	-	-	-	576012.77	2179145.44	-	Метод спутниковых геодезических измерений (определений)	0
н3740	-	-	-	576005.91	2179138.59	-	Метод спутниковых геодезических измерений (определений)	0
н3750	-	-	-	576014.97	2179129.63	-	Метод спутниковых геодезических измерений (определений)	0
н3760	-	-	-	576021.68	2179136.62	-	Метод спутниковых геодезических измерений (определений)	0
н3730	-	-	-	576012.77	2179145.44	-	Метод спутниковых геодезических измерений (определений)	0

**2. Сведения о характеристиках объекта недвижимости
с кадастровым номером : 53:23:8815101:298 :**

№ п/п	Наименование характеристики	Значение характеристики
1	2	3
1.	Вид объекта недвижимости	здание
2.	Ранее присвоенный государственный учетный номер (инвентарный) здания, сооружения, объекта незавершенного строительства	-
3.	Кадастровый номер земельного участка (земельных участков), в границах которого (которых) расположены здание, сооружение, объект незавершенного строительства	53:23:8815101:21
4.	Уникальный учетный номер кадастрового квартала, в границах которого расположены здание, сооружение, объект незавершенного строительства	53:23:8815101

2. Сведения о характеристиках объекта недвижимости с кадастровым номером : 53:23:8815101:298 :

№ п/п	Наименование характеристики	Значение характеристики
1	2	3
5.	Адрес здания, сооружения, объекта незавершенного строительства	Российская Федерация, Новгородская область, город Великий Новгород, улица Троицкая, дом 33
5.1.	Сведения о местоположении здания, сооружения, объекта незавершенного строительства (при отсутствии адреса) в структурированном в соответствии с федеральной информационной адресной системой виде	-
5.2.	Дополнительные сведения о местоположении	-
6.	Иные сведения	-

3. Пояснения к сведениям об объекте недвижимости с кадастровым номером 53:23:8815101:298 :

1.	-
----	---

**Описание местоположения зданий, сооружений,
объектов незавершенного строительства на земельном участке**

**1. Сведения о характерных точках контура объекта недвижимости
с кадастровым номером : 53:23:8815101:299 :**

Система координат МСК-53, зона 2

Зона № 2

Обозначение характерных точек контура	Содержатся в Едином государственном реестре недвижимости			Определены в ходе выполнения комплексных кадастровых работ			Метод опреде ления коор динат	Формулы, примененные для расчета средней квадратической погрешности определения координат характерных точек (Mt), м, с подставленными в такие формулы значениями и итоговые (вычисленные) значения Mt, м
	Координаты, м		Ради ус, м	Координаты, м		Ради ус, м		
	X	Y	R	X	Y	R		
1	2	3	4	5	6	7	8	9
н3770	-	-	-	575828.83	2179163.19	-	Метод спутниковых геодезических измерений (определений)	0
н3780	-	-	-	575817.08	2179152.94	-	Метод спутниковых геодезических измерений (определений)	0
н3790	-	-	-	575821.00	2179148.38	-	Метод спутниковых геодезических измерений (определений)	0
н3800	-	-	-	575832.93	2179158.59	-	Метод спутниковых геодезических измерений (определений)	0
н3770	-	-	-	575828.83	2179163.19	-	Метод спутниковых геодезических измерений (определений)	0

**2. Сведения о характеристиках объекта недвижимости
с кадастровым номером : 53:23:8815101:299 :**

№ п/п	Наименование характеристики	Значение характеристики
1	2	3
1.	Вид объекта недвижимости	здание
2.	Ранее присвоенный государственный учетный номер (инвентарный) здания, сооружения, объекта незавершенного строительства	-
3.	Кадастровый номер земельного участка (земельных участков), в границах которого (которых) расположены здание, сооружение, объект незавершенного строительства	53:23:8815101:3
4.	Уникальный учетный номер кадастрового квартала, в границах которого расположены здание, сооружение, объект незавершенного строительства	53:23:8815101

2. Сведения о характеристиках объекта недвижимости с кадастровым номером : 53:23:8815101:299 :

№ п/п	Наименование характеристики	Значение характеристики
1	2	3
5.	Адрес здания, сооружения, объекта незавершенного строительства	Российская Федерация, Новгородская область, территория Великий Новгород, улица Троицкая, дом 43
5.1.	Сведения о местоположении здания, сооружения, объекта незавершенного строительства (при отсутствии адреса) в структурированном в соответствии с федеральной информационной адресной системой виде	-
5.2.	Дополнительные сведения о местоположении	-
6.	Иные сведения	-

3. Пояснения к сведениям об объекте недвижимости с кадастровым номером 53:23:8815101:299 :

1.	-
----	---

**Описание местоположения зданий, сооружений,
объектов незавершенного строительства на земельном участке**

**1. Сведения о характерных точках контура объекта недвижимости
с кадастровым номером : 53:23:8815101:304 :**

Система координат МСК-53, зона 2

Зона № 2

Обозначение характерных точек контура	Содержатся в Едином государственном реестре недвижимости			Определены в ходе выполнения комплексных кадастровых работ			Метод опреде ления коор динат	Формулы, примененные для расчета средней квадратической погрешности определения координат характерных точек (Mt), м, с подставленными в такие формулы значениями и итоговые (вычисленные) значения Mt, м
	Координаты, м		Ради ус, м	Координаты, м		Ради ус, м		
	X	Y	R	X	Y	R		
1	2	3	4	5	6	7	8	9
н3810	-	-	-	576008.25	2179510.75	-	Метод спутниковых геодезических измерений (определений)	0
н3820	-	-	-	576000.60	2179506.59	-	Метод спутниковых геодезических измерений (определений)	0
н3830	-	-	-	576002.77	2179502.36	-	Метод спутниковых геодезических измерений (определений)	0
н3840	-	-	-	576010.30	2179506.58	-	Метод спутниковых геодезических измерений (определений)	0
н3810	-	-	-	576008.25	2179510.75	-	Метод спутниковых геодезических измерений (определений)	0

**2. Сведения о характеристиках объекта недвижимости
с кадастровым номером : 53:23:8815101:304 :**

№ п/п	Наименование характеристики	Значение характеристики
1	2	3
1.	Вид объекта недвижимости	здание
2.	Ранее присвоенный государственный учетный номер (инвентарный) здания, сооружения, объекта незавершенного строительства	-
3.	Кадастровый номер земельного участка (земельных участков), в границах которого (которых) расположены здание, сооружение, объект незавершенного строительства	53:23:8815101:81
4.	Уникальный учетный номер кадастрового квартала, в границах которого расположены здание, сооружение, объект незавершенного строительства	53:23:8815101

2. Сведения о характеристиках объекта недвижимости с кадастровым номером : 53:23:8815101:304 :

№ п/п	Наименование характеристики	Значение характеристики
1	2	3
5.	Адрес здания, сооружения, объекта незавершенного строительства	Российская Федерация, Новгородская область, город Великий Новгород, территория Воскресенская слобода, дом 4
5.1.	Сведения о местоположении здания, сооружения, объекта незавершенного строительства (при отсутствии адреса) в структурированном в соответствии с федеральной информационной адресной системой виде	-
5.2.	Дополнительные сведения о местоположении	-
6.	Иные сведения	-

3. Пояснения к сведениям об объекте недвижимости с кадастровым номером 53:23:8815101:304 :

1.	-

**Описание местоположения зданий, сооружений,
объектов незавершенного строительства на земельном участке**

**1. Сведения о характерных точках контура объекта недвижимости
с кадастровым номером : 53:23:8815101:307 :**

Система координат МСК-53, зона 2

Зона № 2

Обозначение характерных точек контура	Содержатся в Едином государственном реестре недвижимости			Определены в ходе выполнения комплексных кадастровых работ			Метод опреде ления коор динат	Формулы, примененные для расчета средней квадратической погрешности определения координат характерных точек (Mt), м, с подставленными в такие формулы значениями и итоговые (вычисленные) значения Mt, м
	Координаты, м		Ради ус, м	Координаты, м		Ради ус, м		
	X	Y	R	X	Y	R		
1	2	3	4	5	6	7	8	9
н3850	-	-	-	575638.58	2179366.69	-	Метод спутниковых геодезических измерений (определений)	0
н3860	-	-	-	575628.46	2179357.79	-	Метод спутниковых геодезических измерений (определений)	0
н3870	-	-	-	575678.42	2179302.12	-	Метод спутниковых геодезических измерений (определений)	0
н3880	-	-	-	575688.19	2179310.94	-	Метод спутниковых геодезических измерений (определений)	0
н3850	-	-	-	575638.58	2179366.69	-	Метод спутниковых геодезических измерений (определений)	0

**2. Сведения о характеристиках объекта недвижимости
с кадастровым номером : 53:23:8815101:307 :**

№ п/п	Наименование характеристики	Значение характеристики
1	2	3
1.	Вид объекта недвижимости	здание
2.	Ранее присвоенный государственный учетный номер (инвентарный) здания, сооружения, объекта незавершенного строительства	-
3.	Кадастровый номер земельного участка (земельных участков), в границах которого (которых) расположены здание, сооружение, объект незавершенного строительства	53:23:8815101:6
4.	Уникальный учетный номер кадастрового квартала, в границах которого расположены здание, сооружение, объект незавершенного строительства	53:23:8815101

2. Сведения о характеристиках объекта недвижимости с кадастровым номером : 53:23:8815101:307 :

№ п/п	Наименование характеристики	Значение характеристики
1	2	3
5.	Адрес здания, сооружения, объекта незавершенного строительства	Российская Федерация, Новгородская область, город Великий Новгород, улица Троицкая, дом 43, корпус 5
5.1.	Сведения о местоположении здания, сооружения, объекта незавершенного строительства (при отсутствии адреса) в структурированном в соответствии с федеральной информационной адресной системой виде	-
5.2.	Дополнительные сведения о местоположении	-
6.	Иные сведения	-

3. Пояснения к сведениям об объекте недвижимости с кадастровым номером 53:23:8815101:307 :

1.	-
----	---

**Описание местоположения зданий, сооружений,
объектов незавершенного строительства на земельном участке**

**1. Сведения о характерных точках контура объекта недвижимости
с кадастровым номером : 53:23:8815101:308 :**

Система координат МСК-53, зона 2

Зона № 2

Обозначение характерных точек контура	Содержатся в Едином государственном реестре недвижимости			Определены в ходе выполнения комплексных кадастровых работ			Метод опреде ления коор динат	Формулы, примененные для расчета средней квадратической погрешности определения координат характерных точек (Mt), м, с подставленными в такие формулы значениями и итоговые (вычисленные) значения Mt, м
	Координаты, м		Ради ус, м	Координаты, м		Ради ус, м		
	X	Y	R	X	Y	R		
1	2	3	4	5	6	7	8	9
н3890	-	-	-	575693.52	2179305.50	-	Метод спутниковых геодезических измерений (определений)	0
н3900	-	-	-	575693.26	2179305.26	-	Метод спутниковых геодезических измерений (определений)	0
н3910	-	-	-	575688.70	2179310.36	-	Метод спутниковых геодезических измерений (определений)	0
н3920	-	-	-	575688.94	2179310.59	-	Метод спутниковых геодезических измерений (определений)	0
н3930	-	-	-	575688.43	2179311.16	-	Метод спутниковых геодезических измерений (определений)	0
н3880	-	-	-	575688.19	2179310.94	-	Метод спутниковых геодезических измерений (определений)	0
н3870	-	-	-	575678.42	2179302.12	-	Метод спутниковых геодезических измерений (определений)	0
н3940	-	-	-	575678.14	2179301.83	-	Метод спутниковых геодезических измерений (определений)	0
н3950	-	-	-	575678.62	2179301.37	-	Метод спутниковых геодезических измерений (определений)	0

1. Сведения о характерных точках контура объекта недвижимости с кадастровым номером : 53:23:8815101:308 :

Система координат МСК-53, зона 2

Зона № 2

Обозначение характерных точек контура	Содержатся в Едином государственном реестре недвижимости			Определены в ходе выполнения комплексных кадастровых работ			Метод определения координат	Формулы, примененные для расчета средней квадратической погрешности определения координат характерных точек (Mt), м, с подставленными в такие формулы значениями и итоговые (вычисленные) значения Mt, м
	Координаты, м		Радиус, м	Координаты, м		Радиус, м		
	X	Y	R	X	Y	R		
1	2	3	4	5	6	7	8	9
н396О	-	-	-	575678.90	2179301.54	-	Метод спутниковых геодезических измерений (определений)	0
н397О	-	-	-	575692.28	2179286.71	-	Метод спутниковых геодезических измерений (определений)	0
н398О	-	-	-	575702.31	2179295.61	-	Метод спутниковых геодезических измерений (определений)	0
н389О	-	-	-	575693.52	2179305.50	-	Метод спутниковых геодезических измерений (определений)	0

2. Сведения о характеристиках объекта недвижимости с кадастровым номером : 53:23:8815101:308 :

№ п/п	Наименование характеристики	Значение характеристики
1	2	3
1.	Вид объекта недвижимости	здание
2.	Ранее присвоенный государственный учетный номер (инвентарный) здания, сооружения, объекта незавершенного строительства	-
3.	Кадастровый номер земельного участка (земельных участков), в границах которого (которых) расположены здание, сооружение, объект незавершенного строительства	53:23:8815101:6
4.	Уникальный учетный номер кадастрового квартала, в границах которого расположены здание, сооружение, объект незавершенного строительства	53:23:8815101
5.	Адрес здания, сооружения, объекта незавершенного строительства	Российская Федерация, Новгородская область, территория Великий Новгород, улица Троицкая, дом 43
5.1.	Сведения о местоположении здания, сооружения, объекта незавершенного строительства (при отсутствии адреса) в структурированном в соответствии с федеральной информационной адресной системой виде	-
5.2.	Дополнительные сведения о местоположении	-
6.	Иные сведения	-

3. Пояснения к сведениям об объекте недвижимости с кадастровым номером 53:23:8815101:308 :

1.

-

**Описание местоположения зданий, сооружений,
объектов незавершенного строительства на земельном участке**

**1. Сведения о характерных точках контура объекта недвижимости
с кадастровым номером : 53:23:8815101:313 :**

Система координат МСК-53, зона 2

Зона № 2

Обозначение характерных точек контура	Содержатся в Едином государственном реестре недвижимости			Определены в ходе выполнения комплексных кадастровых работ			Метод опреде ления коор динат	Формулы, примененные для расчета средней квадратической погрешности определения координат характерных точек (Mt), м, с подставленными в такие формулы значениями и итоговые (вычисленные) значения Mt, м
	Координаты, м		Ради ус, м	Координаты, м		Ради ус, м		
	X	Y	R	X	Y	R		
1	2	3	4	5	6	7	8	9
н3990	-	-	-	575802.20	2179000.00	-	Метод спутниковых геодезических измерений (определений)	0
н4000	-	-	-	575805.81	2179004.09	-	Метод спутниковых геодезических измерений (определений)	0
н4010	-	-	-	575803.32	2179006.20	-	Метод спутниковых геодезических измерений (определений)	0
н4020	-	-	-	575799.85	2179001.91	-	Метод спутниковых геодезических измерений (определений)	0
н3990	-	-	-	575802.20	2179000.00	-	Метод спутниковых геодезических измерений (определений)	0

**2. Сведения о характеристиках объекта недвижимости
с кадастровым номером : 53:23:8815101:313 :**

№ п/п	Наименование характеристики	Значение характеристики
1	2	3
1.	Вид объекта недвижимости	здание
2.	Ранее присвоенный государственный учетный номер (инвентарный) здания, сооружения, объекта незавершенного строительства	-
3.	Кадастровый номер земельного участка (земельных участков), в границах которого (которых) расположены здание, сооружение, объект незавершенного строительства	-
4.	Уникальный учетный номер кадастрового квартала, в границах которого расположены здание, сооружение, объект незавершенного строительства	53:23:8815101

2. Сведения о характеристиках объекта недвижимости с кадастровым номером : 53:23:8815101:313 :

№ п/п	Наименование характеристики	Значение характеристики
1	2	3
5.	Адрес здания, сооружения, объекта незавершенного строительства	Российская Федерация, Новгородская область, территория Великий Новгород, улица Орловская, дом 8
5.1.	Сведения о местоположении здания, сооружения, объекта незавершенного строительства (при отсутствии адреса) в структурированном в соответствии с федеральной информационной адресной системой виде	-
5.2.	Дополнительные сведения о местоположении	-
6.	Иные сведения	-

3. Пояснения к сведениям об объекте недвижимости с кадастровым номером 53:23:8815101:313 :

1.	-
----	---

**Описание местоположения зданий, сооружений,
объектов незавершенного строительства на земельном участке**

**1. Сведения о характерных точках контура объекта недвижимости
с кадастровым номером : 53:23:8815101:338 :**

Система координат МСК-53, зона 2

Зона № 2

Обозначение характерных точек контура	Содержатся в Едином государственном реестре недвижимости			Определены в ходе выполнения комплексных кадастровых работ			Метод опреде ления коор динат	Формулы, примененные для расчета средней квадратической погрешности определения координат характерных точек (Mt), м, с подставленными в такие формулы значениями и итоговые (вычисленные) значения Mt, м
	Координаты, м		Ради ус, м	Координаты, м		Ради ус, м		
	X	Y	R	X	Y	R		
1	2	3	4	5	6	7	8	9
н403О	-	-	-	575631.17	2179103.64	-	Метод спутниковых геодезических измерений (определений)	0
н404О	-	-	-	575626.16	2179108.55	-	Метод спутниковых геодезических измерений (определений)	0
н405О	-	-	-	575622.57	2179104.88	-	Метод спутниковых геодезических измерений (определений)	0
н406О	-	-	-	575627.62	2179099.96	-	Метод спутниковых геодезических измерений (определений)	0
н403О	-	-	-	575631.17	2179103.64	-	Метод спутниковых геодезических измерений (определений)	0

**2. Сведения о характеристиках объекта недвижимости
с кадастровым номером : 53:23:8815101:338 :**

№ п/п	Наименование характеристики	Значение характеристики
1	2	3
1.	Вид объекта недвижимости	здание
2.	Ранее присвоенный государственный учетный номер (инвентарный) здания, сооружения, объекта незавершенного строительства	-
3.	Кадастровый номер земельного участка (земельных участков), в границах которого (которых) расположены здание, сооружение, объект незавершенного строительства	53:23:8815101:331
4.	Уникальный учетный номер кадастрового квартала, в границах которого расположены здание, сооружение, объект незавершенного строительства	53:23:8815101

2. Сведения о характеристиках объекта недвижимости с кадастровым номером : 53:23:8815101:338 :

№ п/п	Наименование характеристики	Значение характеристики
1	2	3
5.	Адрес здания, сооружения, объекта незавершенного строительства	Российская Федерация, Новгородская область, город Великий Новгород, улица Орловская, дом 4
5.1.	Сведения о местоположении здания, сооружения, объекта незавершенного строительства (при отсутствии адреса) в структурированном в соответствии с федеральной информационной адресной системой виде	-
5.2.	Дополнительные сведения о местоположении	-
6.	Иные сведения	-

3. Пояснения к сведениям об объекте недвижимости с кадастровым номером 53:23:8815101:338 :

1.	-
----	---

**Описание местоположения зданий, сооружений,
объектов незавершенного строительства на земельном участке**

**1. Сведения о характерных точках контура объекта недвижимости
с кадастровым номером : 53:23:8815101:353 :**

Система координат МСК-53, зона 2

Зона № 2

Обозначение характерных точек контура	Содержатся в Едином государственном реестре недвижимости			Определены в ходе выполнения комплексных кадастровых работ			Метод опреде ления коор динат	Формулы, примененные для расчета средней квадратической погрешности определения координат характерных точек (Mt), м, с подставленными в такие формулы значениями и итоговые (вычисленные) значения Mt, м
	Координаты, м		Ради ус, м	Координаты, м		Ради ус, м		
	X	Y	R	X	Y	R		
1	2	3	4	5	6	7	8	9
н4070	-	-	-	576035.51	2179152.59	-	Метод спутниковых геодезических измерений (определений)	0
н4080	-	-	-	576039.18	2179156.07	-	Метод спутниковых геодезических измерений (определений)	0
н4090	-	-	-	576032.33	2179163.34	-	Метод спутниковых геодезических измерений (определений)	0
н4100	-	-	-	576028.58	2179159.71	-	Метод спутниковых геодезических измерений (определений)	0
н4070	-	-	-	576035.51	2179152.59	-	Метод спутниковых геодезических измерений (определений)	0

**2. Сведения о характеристиках объекта недвижимости
с кадастровым номером : 53:23:8815101:353 :**

№ п/п	Наименование характеристики	Значение характеристики
1	2	3
1.	Вид объекта недвижимости	здание
2.	Ранее присвоенный государственный учетный номер (инвентарный) здания, сооружения, объекта незавершенного строительства	-
3.	Кадастровый номер земельного участка (земельных участков), в границах которого (которых) расположены здание, сооружение, объект незавершенного строительства	53:23:8815101:20
4.	Уникальный учетный номер кадастрового квартала, в границах которого расположены здание, сооружение, объект незавершенного строительства	53:23:8815101

2. Сведения о характеристиках объекта недвижимости с кадастровым номером : 53:23:8815101:353 :

№ п/п	Наименование характеристики	Значение характеристики
1	2	3
5.	Адрес здания, сооружения, объекта незавершенного строительства	Российская Федерация, 173007, Новгородская область, город Великий Новгород, улица Троицкая, дом 31
5.1.	Сведения о местоположении здания, сооружения, объекта незавершенного строительства (при отсутствии адреса) в структурированном в соответствии с федеральной информационной адресной системой виде	-
5.2.	Дополнительные сведения о местоположении	-
6.	Иные сведения	-

3. Пояснения к сведениям об объекте недвижимости с кадастровым номером 53:23:8815101:353 :

1.	-
----	---

**Описание местоположения зданий, сооружений,
объектов незавершенного строительства на земельном участке**

**1. Сведения о характерных точках контура объекта недвижимости
с кадастровым номером : 53:23:8815101:616 :**

Система координат МСК-53, зона 2

Зона № 2

Обозначение характерных точек контура	Содержатся в Едином государственном реестре недвижимости			Определены в ходе выполнения комплексных кадастровых работ			Метод опреде ления коор динат	Формулы, примененные для расчета средней квадратической погрешности определения координат характерных точек (Mt), м, с подставленными в такие формулы значениями и итоговые (вычисленные) значения Mt, м
	Координаты, м		Ради ус, м	Координаты, м		Ради ус, м		
	X	Y	R	X	Y	R		
1	2	3	4	5	6	7	8	9
н4110	-	-	-	575794.77	2179659.05	-	Метод спутниковых геодезических измерений (определений)	0
н4120	-	-	-	575798.26	2179666.28	-	Метод спутниковых геодезических измерений (определений)	0
н4130	-	-	-	575792.69	2179668.95	-	Метод спутниковых геодезических измерений (определений)	0
н4140	-	-	-	575789.19	2179661.69	-	Метод спутниковых геодезических измерений (определений)	0
н4110	-	-	-	575794.77	2179659.05	-	Метод спутниковых геодезических измерений (определений)	0

**2. Сведения о характеристиках объекта недвижимости
с кадастровым номером : 53:23:8815101:616 :**

№ п/п	Наименование характеристики	Значение характеристики
1	2	3
1.	Вид объекта недвижимости	здание
2.	Ранее присвоенный государственный учетный номер (инвентарный) здания, сооружения, объекта незавершенного строительства	-
3.	Кадастровый номер земельного участка (земельных участков), в границах которого (которых) расположены здание, сооружение, объект незавершенного строительства	-
4.	Уникальный учетный номер кадастрового квартала, в границах которого расположены здание, сооружение, объект незавершенного строительства	53:23:8815101

2. Сведения о характеристиках объекта недвижимости с кадастровым номером : 53:23:8815101:616 :

№ п/п	Наименование характеристики	Значение характеристики
1	2	3
5.	Адрес здания, сооружения, объекта незавершенного строительства	Российская Федерация, 173000, Новгородская область, город Великий Новгород, территория Воскресенская слобода, дом 22а
5.1.	Сведения о местоположении здания, сооружения, объекта незавершенного строительства (при отсутствии адреса) в структурированном в соответствии с федеральной информационной адресной системой виде	-
5.2.	Дополнительные сведения о местоположении	-
6.	Иные сведения	-

3. Пояснения к сведениям об объекте недвижимости с кадастровым номером 53:23:8815101:616 :

1.	-
----	---

**Описание местоположения зданий, сооружений,
объектов незавершенного строительства на земельном участке**

**1. Сведения о характерных точках контура объекта недвижимости
с кадастровым номером : 53:23:8815101:658 :**

Система координат МСК-53, зона 2

Зона № 2

Обозначение характерных точек контура	Содержатся в Едином государственном реестре недвижимости			Определены в ходе выполнения комплексных кадастровых работ			Метод опреде ления коор динат	Формулы, примененные для расчета средней квадратической погрешности определения координат характерных точек (Mt), м, с подставленными в такие формулы значениями и итоговые (вычисленные) значения Mt, м
	Координаты, м		Ради ус, м	Координаты, м		Ради ус, м		
	X	Y	R	X	Y	R		
1	2	3	4	5	6	7	8	9
н4150	-	-	-	575885.41	2179015.32	-	Метод спутниковых геодезических измерений (определений)	0
н4160	-	-	-	575877.90	2179023.26	-	Метод спутниковых геодезических измерений (определений)	0
н4170	-	-	-	575867.73	2179013.61	-	Метод спутниковых геодезических измерений (определений)	0
н4180	-	-	-	575874.25	2179006.75	-	Метод спутниковых геодезических измерений (определений)	0
н4190	-	-	-	575876.02	2179008.43	-	Метод спутниковых геодезических измерений (определений)	0
н4200	-	-	-	575877.01	2179007.38	-	Метод спутниковых геодезических измерений (определений)	0
н4150	-	-	-	575885.41	2179015.32	-	Метод спутниковых геодезических измерений (определений)	0

**2. Сведения о характеристиках объекта недвижимости
с кадастровым номером : 53:23:8815101:658 :**

№ п/п	Наименование характеристики	Значение характеристики
1	2	3
1.	Вид объекта недвижимости	здание

2. Сведения о характеристиках объекта недвижимости с кадастровым номером : 53:23:8815101:658 :

№ п/п	Наименование характеристики	Значение характеристики
1	2	3
2.	Ранее присвоенный государственный учетный номер (инвентарный) здания, сооружения, объекта незавершенного строительства	-
3.	Кадастровый номер земельного участка (земельных участков), в границах которого (которых) расположены здание, сооружение, объект незавершенного строительства	-
4.	Уникальный учетный номер кадастрового квартала, в границах которого расположены здание, сооружение, объект незавершенного строительства	53:23:8815101
5.	Адрес здания, сооружения, объекта незавершенного строительства	Российская Федерация, Новгородская область, город Великий Новгород, улица Троицкая, дом 47, корпус 1
5.1.	Сведения о местоположении здания, сооружения, объекта незавершенного строительства (при отсутствии адреса) в структурированном в соответствии с федеральной информационной адресной системой виде	-
5.2.	Дополнительные сведения о местоположении	-
6.	Иные сведения	-

3. Пояснения к сведениям об объекте недвижимости с кадастровым номером 53:23:8815101:658 :

1.	-
----	---

**Описание местоположения зданий, сооружений,
объектов незавершенного строительства на земельном участке**

**1. Сведения о характерных точках контура объекта недвижимости
с кадастровым номером : 53:23:0000000:5581 :**

Система координат МСК-53, зона 2

Зона № 2

Обозначение характерных точек контура	Содержатся в Едином государственном реестре недвижимости			Определены в ходе выполнения комплексных кадастровых работ			Метод опреде ления коор динат	Формулы, примененные для расчета средней квадратической погрешности определения координат характерных точек (Mt), м, с подставленными в такие формулы значениями и итоговые (вычисленные) значения Mt, м
	Координаты, м		Ради ус, м	Координаты, м		Ради ус, м		
	X	Y	R	X	Y	R		
1	2	3	4	5	6	7	8	9
н4240	-	-	-	575990.69	2179221.28	-	Метод спутниковых геодезических измерений (определений)	0
н4250	-	-	-	575993.81	2179224.33	-	Метод спутниковых геодезических измерений (определений)	0
н4260	-	-	-	575990.11	2179228.20	-	Метод спутниковых геодезических измерений (определений)	0
н4270	-	-	-	575986.83	2179225.12	-	Метод спутниковых геодезических измерений (определений)	0
н4240	-	-	-	575990.69	2179221.28	-	Метод спутниковых геодезических измерений (определений)	0

**2. Сведения о характеристиках объекта недвижимости
с кадастровым номером : 53:23:0000000:5581 :**

№ п/п	Наименование характеристики	Значение характеристики
1	2	3
1.	Вид объекта недвижимости	сооружение
2.	Ранее присвоенный государственный учетный номер (инвентарный) здания, сооружения, объекта незавершенного строительства	-
3.	Кадастровый номер земельного участка (земельных участков), в границах которого (которых) расположены здание, сооружение, объект незавершенного строительства	-
4.	Уникальный учетный номер кадастрового квартала, в границах которого расположены здание, сооружение, объект незавершенного строительства	53:23:8815101

2. Сведения о характеристиках объекта недвижимости с кадастровым номером : 53:23:0000000:5581 :

№ п/п	Наименование характеристики	Значение характеристики
1	2	3
5.	Адрес здания, сооружения, объекта незавершенного строительства	Российская Федерация, Новгородская область, город Великий Новгород, проезд Пролетарский, дом 29
5.1.	Сведения о местоположении здания, сооружения, объекта незавершенного строительства (при отсутствии адреса) в структурированном в соответствии с федеральной информационной адресной системой виде	-
5.2.	Дополнительные сведения о местоположении	-
6.	Иные сведения	-

3. Пояснения к сведениям об объекте недвижимости с кадастровым номером 53:23:0000000:5581 :

1.	-
----	---

**Описание местоположения зданий, сооружений,
объектов незавершенного строительства на земельном участке**

**1. Сведения о характерных точках контура объекта недвижимости
с кадастровым номером : 53:23:8815101:273 :**

Система координат МСК-53, зона 2

Зона № 2

Обозначение характерных точек контура	Содержатся в Едином государственном реестре недвижимости			Определены в ходе выполнения комплексных кадастровых работ			Метод опреде ления коор динат	Формулы, примененные для расчета средней квадратической погрешности определения координат характерных точек (Mt), м, с подставленными в такие формулы значениями и итоговые (вычисленные) значения Mt, м
	Координаты, м		Ради ус, м	Координаты, м		Ради ус, м		
	X	Y	R	X	Y	R		
1	2	3	4	5	6	7	8	9
н4280	-	-	-	575622.36	2179114.03	-	Метод спутниковых геодезических измерений (определений)	0
н4290	-	-	-	575622.34	2179114.09	-	Метод спутниковых геодезических измерений (определений)	0
н4300	-	-	-	575626.60	2179118.33	-	Метод спутниковых геодезических измерений (определений)	0
н4310	-	-	-	575623.47	2179121.71	-	Метод спутниковых геодезических измерений (определений)	0
н4320	-	-	-	575619.05	2179117.27	-	Метод спутниковых геодезических измерений (определений)	0
н4280	-	-	-	575622.36	2179114.03	-	Метод спутниковых геодезических измерений (определений)	0

**2. Сведения о характеристиках объекта недвижимости
с кадастровым номером : 53:23:8815101:273 :**

№ п/п	Наименование характеристики	Значение характеристики
1	2	3
1.	Вид объекта недвижимости	сооружение
2.	Ранее присвоенный государственный учетный номер (инвентарный) здания, сооружения, объекта незавершенного строительства	-
3.	Кадастровый номер земельного участка (земельных участков), в границах которого (которых) расположены здание, сооружение, объект незавершенного строительства	53:23:8815101:331

2. Сведения о характеристиках объекта недвижимости с кадастровым номером : 53:23:8815101:273 :

№ п/п	Наименование характеристики	Значение характеристики
1	2	3
4.	Уникальный учетный номер кадастрового квартала, в границах которого расположены здание, сооружение, объект незавершенного строительства	53:23:8815101
5.	Адрес здания, сооружения, объекта незавершенного строительства	Российская Федерация, Новгородская область, город Великий Новгород, улица Орловская
5.1.	Сведения о местоположении здания, сооружения, объекта незавершенного строительства (при отсутствии адреса) в структурированном в соответствии с федеральной информационной адресной системой виде	-
5.2.	Дополнительные сведения о местоположении	-
6.	Иные сведения	-

3. Пояснения к сведениям об объекте недвижимости с кадастровым номером 53:23:8815101:273 :

1.	-

**Описание местоположения зданий, сооружений,
объектов незавершенного строительства на земельном участке**

**1. Сведения о характерных точках контура объекта недвижимости
с кадастровым номером : 53:23:8815101:274 :**

Система координат МСК-53, зона 2

Зона № 2

Обозначение характерных точек контура	Содержатся в Едином государственном реестре недвижимости			Определены в ходе выполнения комплексных кадастровых работ			Метод опреде ления коор динат	Формулы, примененные для расчета средней квадратической погрешности определения координат характерных точек (Mt), м, с подставленными в такие формулы значениями и итоговые (вычисленные) значения Mt, м
	Координаты, м		Ради ус, м	Координаты, м		Ради ус, м		
	X	Y	R	X	Y	R		
1	2	3	4	5	6	7	8	9
н4330	-	-	-	575622.58	2179123.33	-	Метод спутниковых геодезических измерений (определений)	0
н4340	-	-	-	575618.45	2179126.47	-	Метод спутниковых геодезических измерений (определений)	0
н4350	-	-	-	575614.80	2179121.48	-	Метод спутниковых геодезических измерений (определений)	0
н4360	-	-	-	575619.18	2179118.36	-	Метод спутниковых геодезических измерений (определений)	0
н4330	-	-	-	575622.58	2179123.33	-	Метод спутниковых геодезических измерений (определений)	0

**2. Сведения о характеристиках объекта недвижимости
с кадастровым номером : 53:23:8815101:274 :**

№ п/п	Наименование характеристики	Значение характеристики
1	2	3
1.	Вид объекта недвижимости	сооружение
2.	Ранее присвоенный государственный учетный номер (инвентарный) здания, сооружения, объекта незавершенного строительства	-
3.	Кадастровый номер земельного участка (земельных участков), в границах которого (которых) расположены здание, сооружение, объект незавершенного строительства	53:23:8815101:331
4.	Уникальный учетный номер кадастрового квартала, в границах которого расположены здание, сооружение, объект незавершенного строительства	53:23:8815101

2. Сведения о характеристиках объекта недвижимости с кадастровым номером : 53:23:8815101:274 :

№ п/п	Наименование характеристики	Значение характеристики
1	2	3
5.	Адрес здания, сооружения, объекта незавершенного строительства	Российская Федерация, Новгородская область, город Великий Новгород, улица Орловская, дом 4
5.1.	Сведения о местоположении здания, сооружения, объекта незавершенного строительства (при отсутствии адреса) в структурированном в соответствии с федеральной информационной адресной системой виде	-
5.2.	Дополнительные сведения о местоположении	-
6.	Иные сведения	-

3. Пояснения к сведениям об объекте недвижимости с кадастровым номером 53:23:8815101:274 :

1.	-
----	---

--	--

**Описание местоположения зданий, сооружений,
объектов незавершенного строительства на земельном участке**

**1. Сведения о характерных точках контура объекта недвижимости
с кадастровым номером : 53:23:8815101:312 :**

Система координат МСК-53, зона 2

Зона № 2

Обозначение характерных точек контура	Содержатся в Едином государственном реестре недвижимости			Определены в ходе выполнения комплексных кадастровых работ			Метод опреде ления коор динат	Формулы, примененные для расчета средней квадратической погрешности определения координат характерных точек (Mt), м, с подставленными в такие формулы значениями и итоговые (вычисленные) значения Mt, м
	Координаты, м		Ради ус, м	Координаты, м		Ради ус, м		
	X	Y	R	X	Y	R		
1	2	3	4	5	6	7	8	9
н4370	-	-	-	575787.45	2179015.62	-	Метод спутниковых геодезических измерений (определений)	0
н4380	-	-	-	575790.90	2179019.32	-	Метод спутниковых геодезических измерений (определений)	0
н4390	-	-	-	575788.54	2179021.48	-	Метод спутниковых геодезических измерений (определений)	0
н4400	-	-	-	575785.11	2179017.79	-	Метод спутниковых геодезических измерений (определений)	0
н4370	-	-	-	575787.45	2179015.62	-	Метод спутниковых геодезических измерений (определений)	0

**2. Сведения о характеристиках объекта недвижимости
с кадастровым номером : 53:23:8815101:312 :**

№ п/п	Наименование характеристики	Значение характеристики
1	2	3
1.	Вид объекта недвижимости	сооружение
2.	Ранее присвоенный государственный учетный номер (инвентарный) здания, сооружения, объекта незавершенного строительства	-
3.	Кадастровый номер земельного участка (земельных участков), в границах которого (которых) расположены здание, сооружение, объект незавершенного строительства	53:23:8815101:59
4.	Уникальный учетный номер кадастрового квартала, в границах которого расположены здание, сооружение, объект незавершенного строительства	53:23:8815101

2. Сведения о характеристиках объекта недвижимости с кадастровым номером : 53:23:8815101:312 :

№ п/п	Наименование характеристики	Значение характеристики
1	2	3
5.	Адрес здания, сооружения, объекта незавершенного строительства	Российская Федерация, Новгородская область, территория Великий Новгород, улица Орловская, дом 8
5.1.	Сведения о местоположении здания, сооружения, объекта незавершенного строительства (при отсутствии адреса) в структурированном в соответствии с федеральной информационной адресной системой виде	-
5.2.	Дополнительные сведения о местоположении	-
6.	Иные сведения	-

3. Пояснения к сведениям об объекте недвижимости с кадастровым номером 53:23:8815101:312 :

1.	-
----	---

Схема границ земельных участков



Масштаб 1:10300

Условные обозначения


-  - Часть границы, местоположение которой определено при выполнении кадастровых работ

Схема границ земельных участков

- - Характерная точка границы земельного участка, сведения ЕГРН о которой соответствуют требованиям, установленным в соответствии с частью 13 статьи 22 Федерального закона от 13 июля 2015 г. N 218-ФЗ "О государственной регистрации недвижимости"
- - Характерная точка контура здания, сооружения, объекта незавершенного строительства
- - Характерная точка границы, сведения о которой позволяют однозначно определить ее положение на местности
- 1* - Обозначение ликвидируемой характерной точки
- 404 - Обозначение характерной точки, местоположение которой не изменилось или было уточнено
- n10 - Обозначение новой характерной точки
- :3* - Исходный земельный участок
- :19* - Уточняемый земельный участок
- :154* -
- :766* - Уточняемое здание
- :5581* - Уточняемое сооружение
- - Часть контура, образованного проекцией вновь образованного наземного конструктивного элемента здания, сооружения, объекта незавершенного строительства
- - Часть границы, сведения ЕГРН о которой позволяют однозначно определить ее положение на местности
- - Часть контура, образованного проекцией существующего в ЕГРН наземного конструктивного элемента здания, сооружения, объекта незавершенного строительства
- - Характерная точка границы земельного участка, сведения о которой отсутствуют в ЕГРН, местоположение которой определено при кадастровых работах (новая характерная точка)

Схема границ земельных участков

Выносной лист 1



Масштаб 1:2500

Условные обозначения


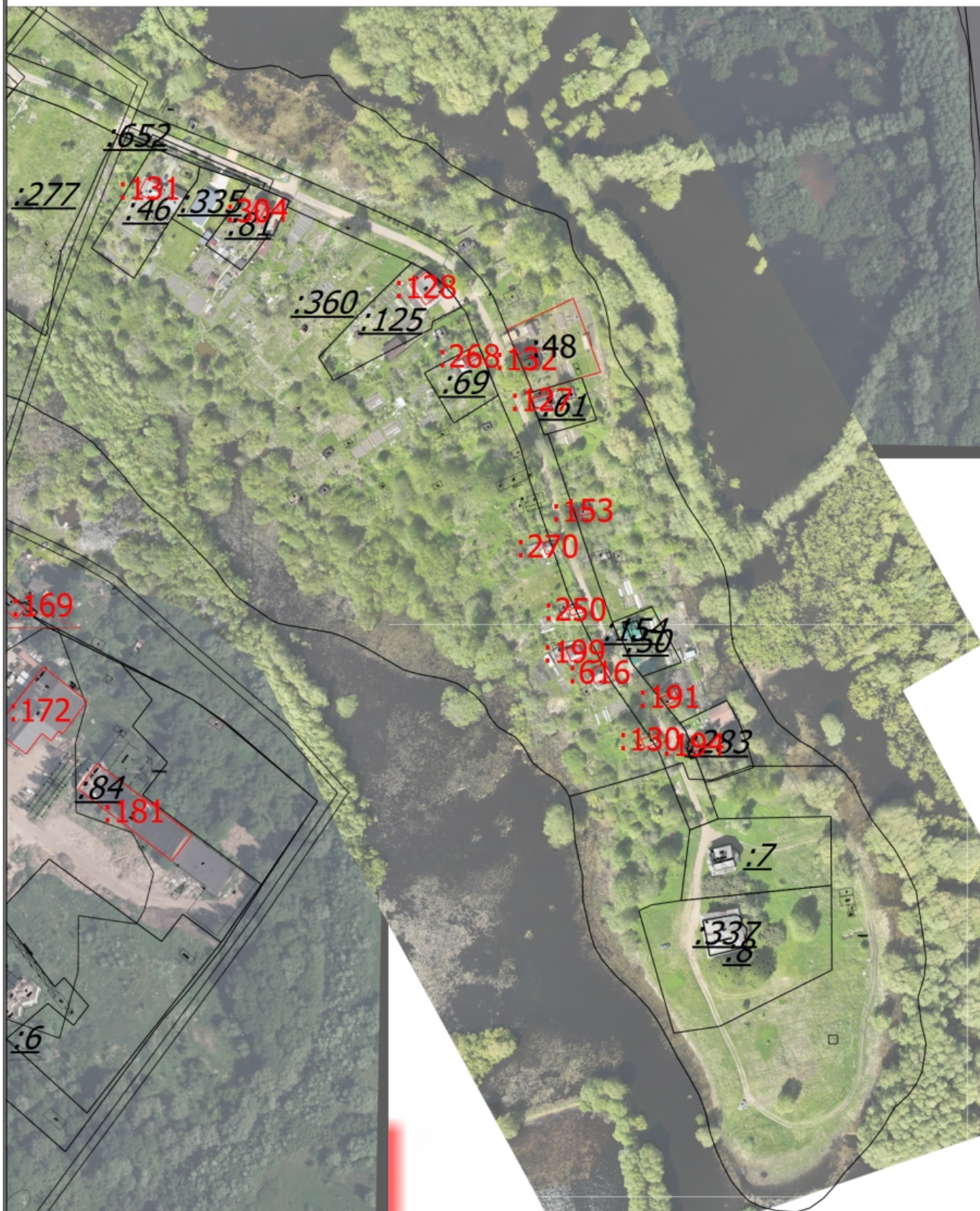
-  - Часть границы, местоположение которой определено при выполнении кадастровых работ

Схема границ земельных участков

- - Характерная точка границы земельного участка, сведения ЕГРН о которой соответствуют требованиям, установленным в соответствии с частью 13 статьи 22 Федерального закона от 13 июля 2015 г. N 218-ФЗ "О государственной регистрации недвижимости"
- - Характерная точка контура здания, сооружения, объекта незавершенного строительства
- - Характерная точка границы, сведения о которой позволяют однозначно определить ее положение на местности
- :19 - Уточняемый земельный участок
- :766 - Уточняемое здание
- - Часть контура, образованного проекцией вновь образованного наземного конструктивного элемента здания, сооружения, объекта незавершенного строительства
- - Часть границы, сведения ЕГРН о которой позволяют однозначно определить ее положение на местности
- - Часть контура, образованного проекцией существующего в ЕГРН наземного конструктивного элемента здания, сооружения, объекта незавершенного строительства
- - Характерная точка границы земельного участка, сведения о которой отсутствуют в ЕГРН, местоположение которой определено при кадастровых работах (новая характерная точка)

Схема границ земельных участков

Выносной лист 2



Масштаб 1:2500

Условные обозначения

— - Часть границы, местоположение которой определено при выполнении кадастровых работ

Схема границ земельных участков

- - Характерная точка границы земельного участка, сведения ЕГРН о которой соответствуют требованиям, установленным в соответствии с частью 13 статьи 22 Федерального закона от 13 июля 2015 г. N 218-ФЗ "О государственной регистрации недвижимости"
- - Характерная точка контура здания, сооружения, объекта незавершенного строительства
- - Характерная точка границы, сведения о которой позволяют однозначно определить ее положение на местности
- :127 - Уточняемое здание
- - Часть контура, образованного проекцией вновь образованного наземного конструктивного элемента здания, сооружения, объекта незавершенного строительства
- - Часть границы, сведения ЕГРН о которой позволяют однозначно определить ее положение на местности
- - Часть контура, образованного проекцией существующего в ЕГРН наземного конструктивного элемента здания, сооружения, объекта незавершенного строительства
- - Характерная точка границы земельного участка, сведения о которой отсутствуют в ЕГРН, местоположение которой определено при кадастровых работах (новая характерная точка)

Схема границ земельных участков

Выносной лист 3



Масштаб 1:2500

Условные обозначения

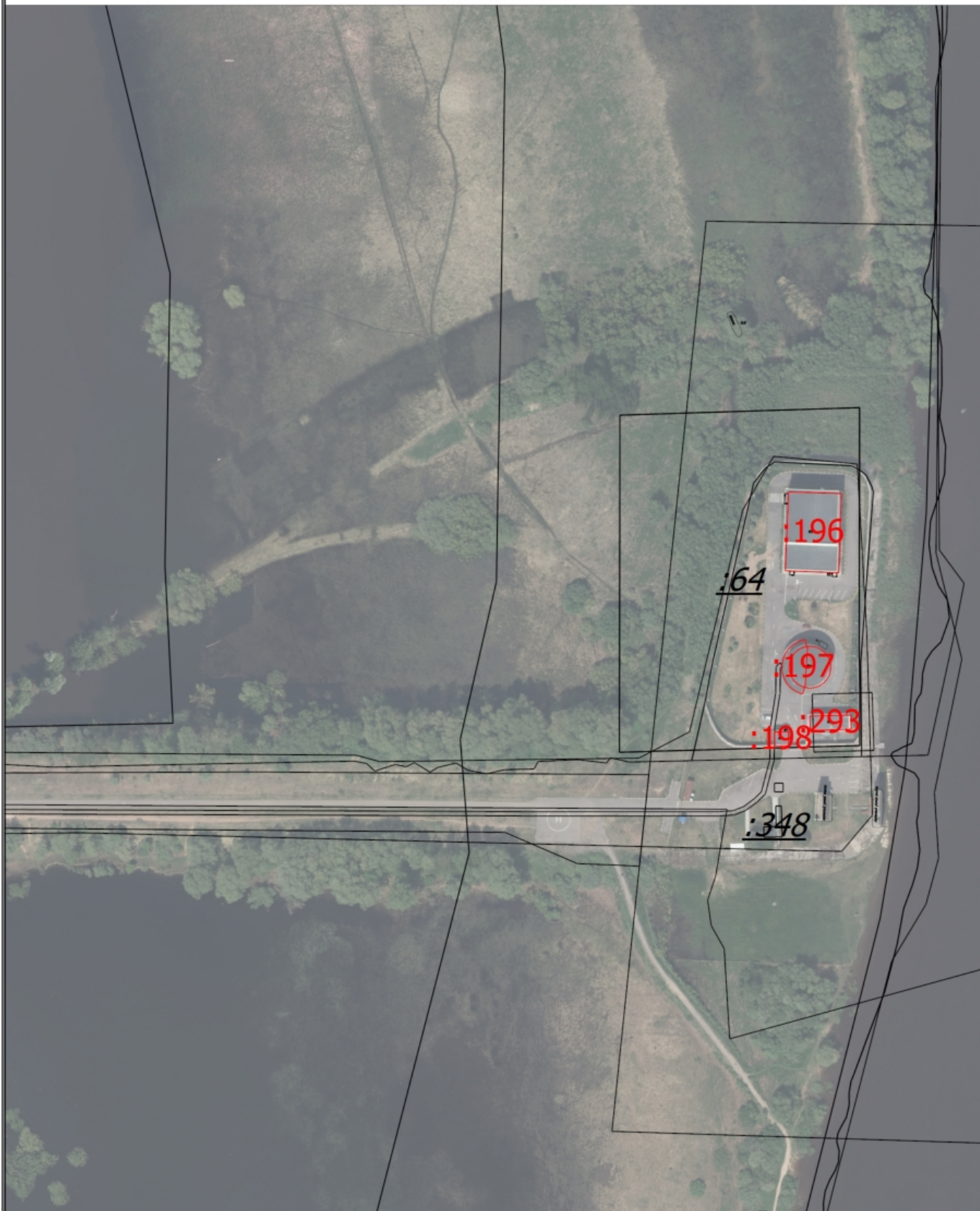
- - Часть границы, местоположение которой определено при выполнении кадастровых работ

Схема границ земельных участков

- - Характерная точка границы земельного участка, сведения ЕГРН о которой соответствуют требованиям, установленным в соответствии с частью 13 статьи 22 Федерального закона от 13 июля 2015 г. N 218-ФЗ "О государственной регистрации недвижимости"
- - Характерная точка контура здания, сооружения, объекта незавершенного строительства
- - Характерная точка границы, сведения о которой позволяют однозначно определить ее положение на местности
- 1
404 - Обозначение ликвидируемой характерной точки
- Обозначение характерной точки, местоположение которой не изменилось или было уточнено
- - Часть контура, образованного проекцией вновь образованного наземного конструктивного элемента здания, сооружения, объекта незавершенного строительства
- - Часть контура, образованного проекцией существующего в ЕГРН наземного конструктивного элемента здания, сооружения, объекта незавершенного строительства
- - Характерная точка границы земельного участка, сведения о которой отсутствуют в ЕГРН, местоположение которой определено при кадастровых работах (новая характерная точка)

Схема границ земельных участков

Выносной лист 4



Масштаб 1:2500

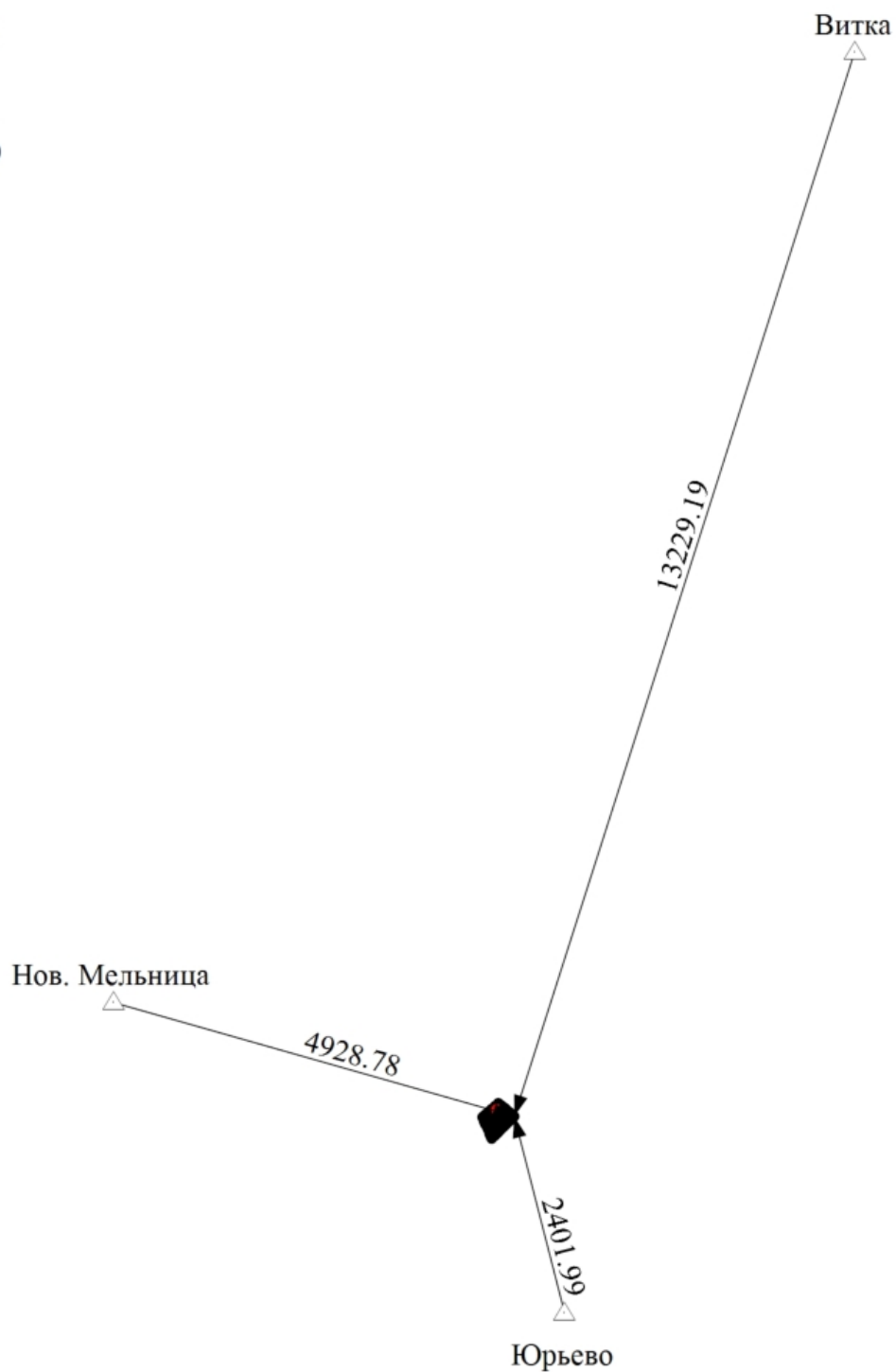
Условные обозначения

— - Часть границы, местоположение которой определено при выполнении кадастровых работ

Схема границ земельных участков

- - Характерная точка границы земельного участка, сведения ЕГРН о которой соответствуют требованиям, установленным в соответствии с частью 13 статьи 22 Федерального закона от 13 июля 2015 г. N 218-ФЗ "О государственной регистрации недвижимости"
- - Характерная точка контура здания, сооружения, объекта незавершенного строительства
- - Характерная точка границы, сведения о которой позволяют однозначно определить ее положение на местности
- - Часть контура, образованного проекцией вновь образованного наземного конструктивного элемента здания, сооружения, объекта незавершенного строительства
- - Часть границы, сведения ЕГРН о которой позволяют однозначно определить ее положение на местности
- - Часть контура, образованного проекцией существующего в ЕГРН наземного конструктивного элемента здания, сооружения, объекта незавершенного строительства
- - Характерная точка границы земельного участка, сведения о которой отсутствуют в ЕГРН, местоположение которой определено при кадастровых работах (новая характерная точка)

Схема геодезических построений



Масштаб 1:84700

Условные обозначения

— - Часть границы, местоположение которой определено при выполнении кадастровых работ

Схема геодезических построений

- - Характерная точка границы земельного участка, сведения ЕГРН о которой соответствуют требованиям, установленным в соответствии с частью 13 статьи 22 Федерального закона от 13 июля 2015 г. N 218-ФЗ "О государственной регистрации недвижимости"
 - - Часть контура, образованного проекцией вновь образованного наземного конструктивного элемента здания, сооружения, объекта незавершенного строительства
 - - Часть границы, сведения ЕГРН о которой позволяют однозначно определить ее положение на местности
 - - Часть контура, образованного проекцией существующего в ЕГРН наземного конструктивного элемента здания, сооружения, объекта незавершенного строительства
 - △ - Пункт государственной геодезической сети
 - - Направления геодезических построений при определении координат характерных точек границ земельного участка
- Ветка
13229.19 - Название пункта ГГС
- Расстояние по направлению от пункта ГГС до характерной поворотной точки

Лист электронных подписей документа