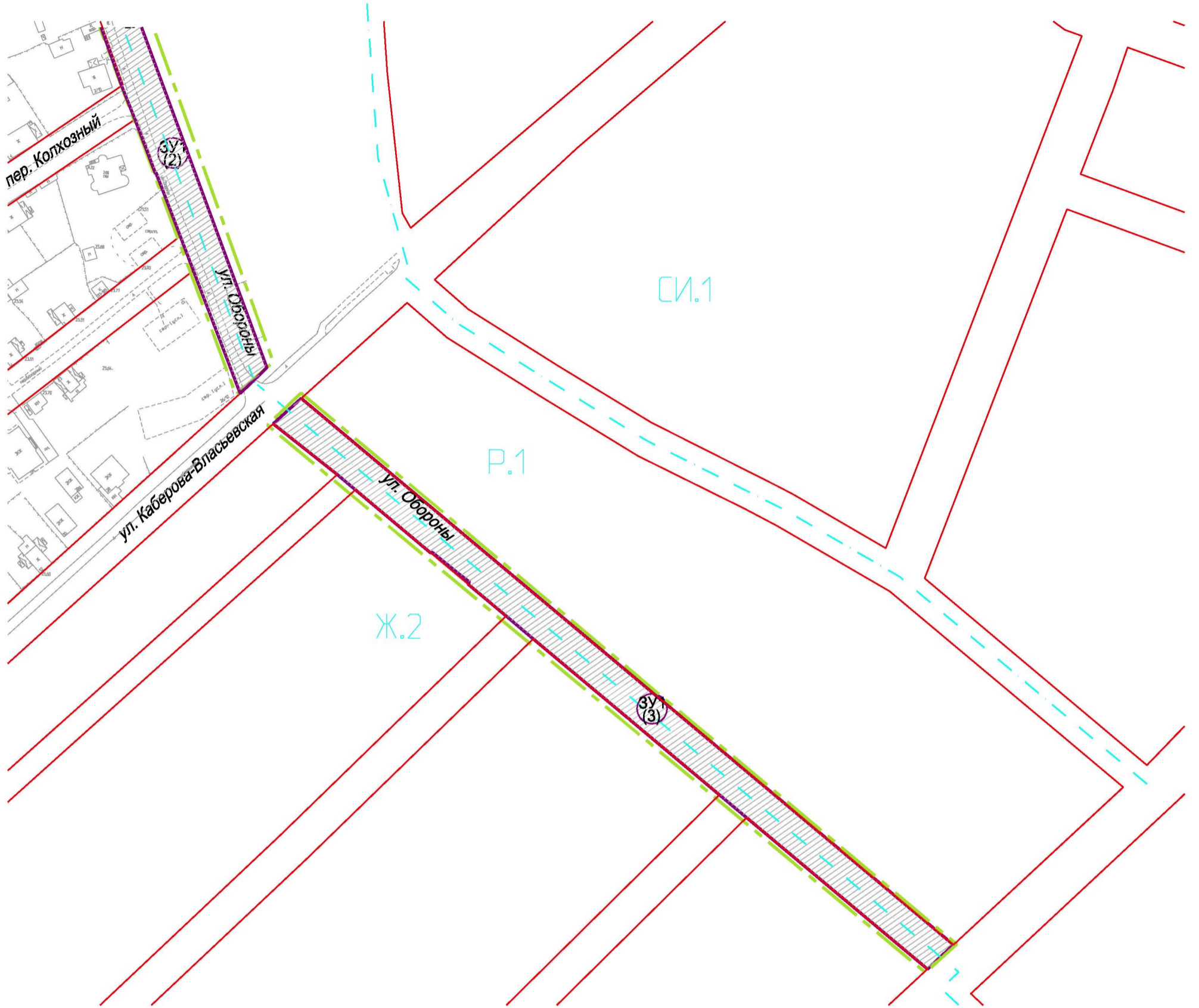









ЧЕРТЕЖ ОБРАЗУЕМЫХ И ИЗМЕНЯЕМЫХ
ЗЕМЕЛЬНЫХ УЧАСТКОВ
Масштаб 1:2000



УСЛОВНЫЕ ОБОЗНАЧЕНИЯ

-  граница проектирования
-  красные линии
-  границы образуемых земельных участков
-  образуемые участки общего пользования - улично-дорожная сеть
-  условные номера образуемых земельных участков
-  граница территориальной зоны

					2019г.			
					Документация по планировке территории "Проект межевания части квартала 142 Великого Новгорода"			
Изм.	Кол. уч.	Лист N док.	Подп.	Дата	Основная часть проекта	Стадия	Лист	Листов
ГИП		Копыльцов		08.19		ПМТ	3.2	3
Разработ.		Грамова		08.19	Чертеж образуемых и изменяемых земельных участков М 1:2000			

Согласовано

Взам. инв. N

Подп. и дата

Инв. N подл.