

Схема организации движения и ограждения мест производства работ на ул.Розважа в Великом Новгороде

УТВЕРЖДАЮ:

Место работ: В. Новгород, ул. Розважа

Сроки выполнения работ: _____

Ответственное лицо: _____



Ведомость дорожных знаков:

№	Наименование	Кол-во, шт
1	1.25 «Дорожные работы»	3
2	3.1 «Въезд запрещен»	3
3	4.1.2 «Движение направо»	3
4	4.1.3 «Движение налево»	3
5	4.1.5 «Движение прямо или налево»	1
6	6.17 «Схема объезда»	6
7	6.18.1 «Направление объезда»	2
8	6.18.2 «Направление объезда»	4
9	6.18.3 «Направление объезда»	4

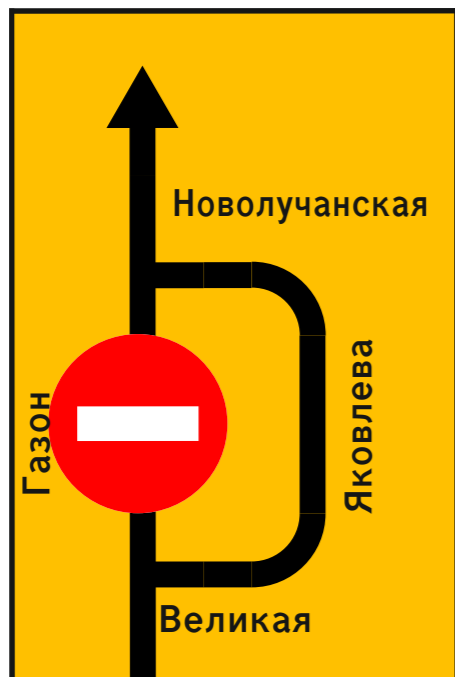
Условные обозначения:

■ - защитный блок

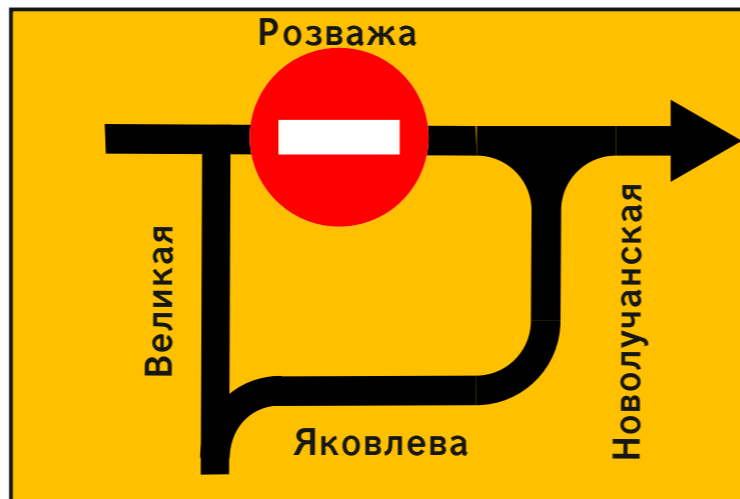
Великий Новгород, ул.Розважа						Стадия	Лист	Листов
Изм.	Кол.уч.	Лист	№док.	Подпись	Дата	П	1	1
	Разработал	Черменин		<i>[Signature]</i>	10.21			
	Проверил	Сабельников		<i>[Signature]</i>	10.21			
	Проверил					000 «Резул плюс»		
	Утвердил							

Временная схема организации дорожного движения

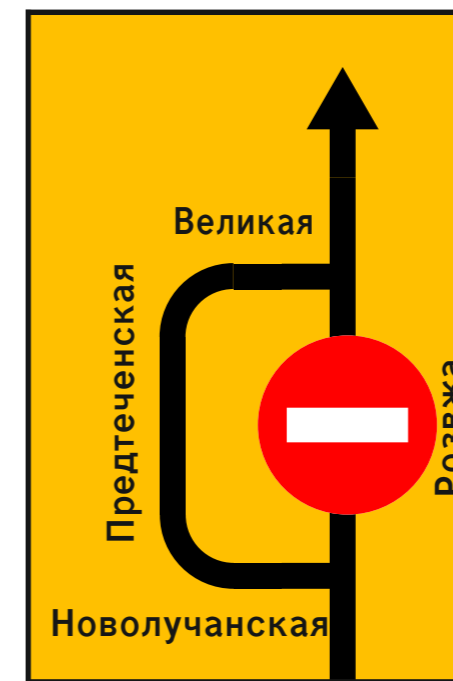
000 «Резул плюс»



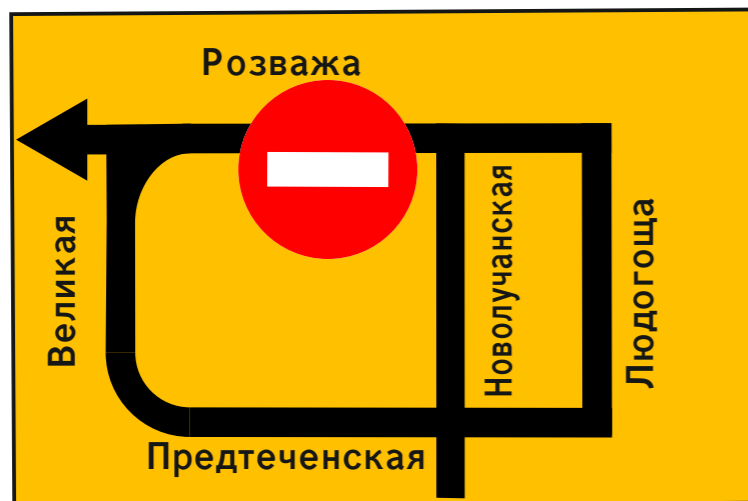
место установки: ЗИП №1
размер 1000x1500 мм



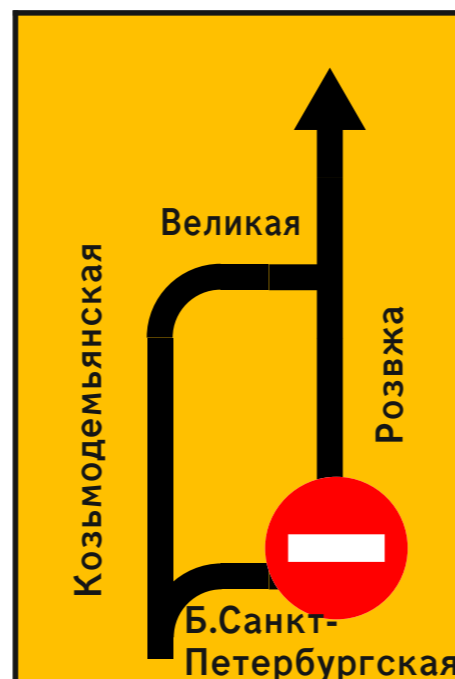
место установки: ЗИП №2
размер 1500x1000 мм



место установки: ЗИП №3
размер 1000x1500 мм



место установки: ЗИП №4
размер 1500x1000 мм



место установки: ЗИП №5
размер 1000x1500 мм



место установки: ЗИП №6
размер 1500x1000 мм

Изм.	Кол.уч.	Лист	№док.	Подпись	Дата				
						Великий Новгород , ул. Розважа			
						Знак дорожный 6.17	стадия	лист	листов
Проверил		Сабельников С.А.		<i>CS</i>			п	1	1
Разработал		Черменин В.С.		<i>CS</i>		Макет дорожного знака	000 «Регул авто»		