



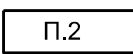


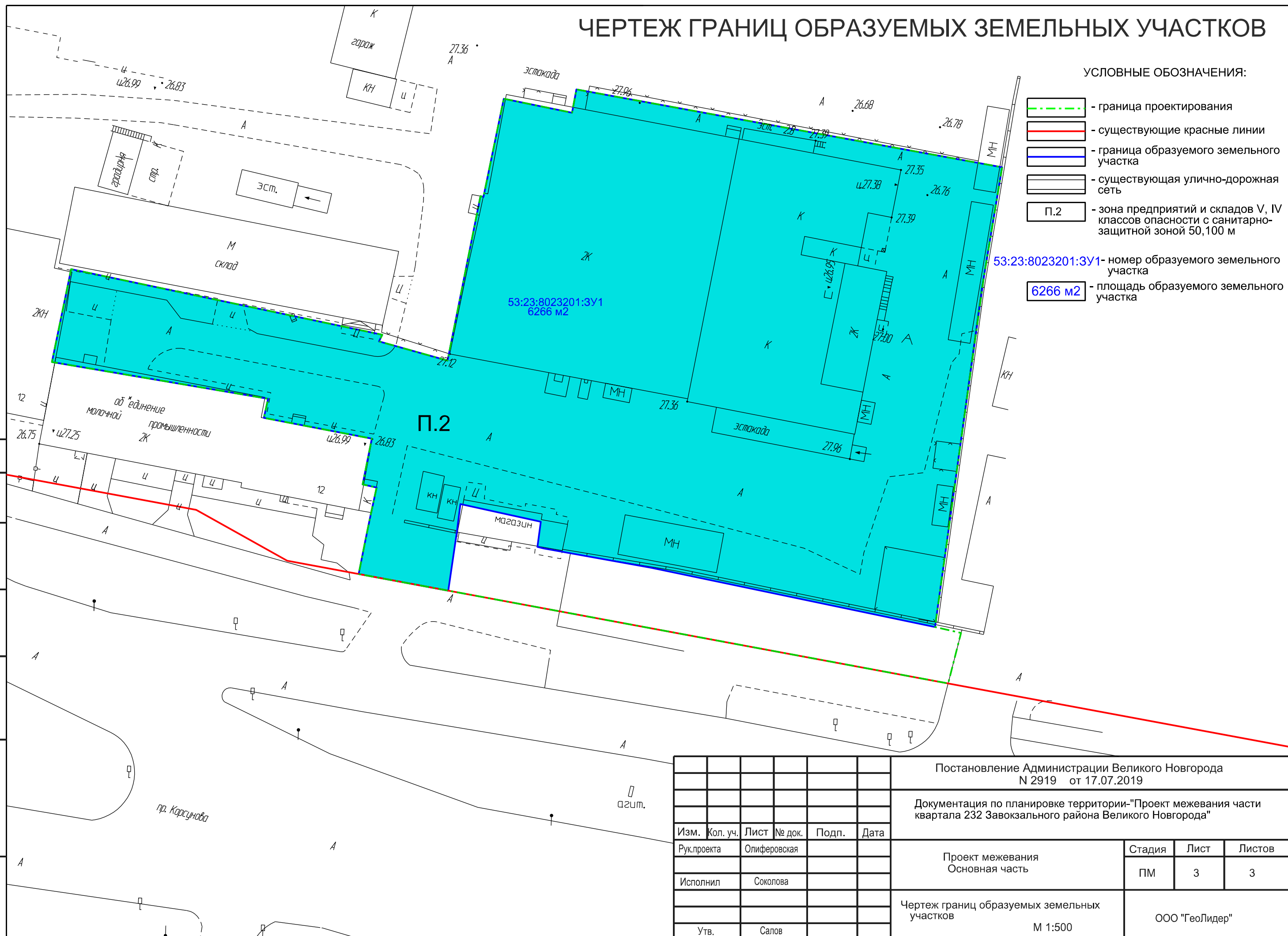
ЧЕРТЕЖ ГРАНИЦ ОБРАЗУЕМЫХ ЗЕМЕЛЬНЫХ УЧАСТКОВ

УСЛОВНЫЕ ОБОЗНАЧЕНИЯ:

-  - граница проектирования
-  - существующие красные линии
-  - граница образуемого земельного участка
-  - существующая улично-дорожная сеть
-  - зона предприятий и складов V, IV классов опасности с санитарно-защитной зоной 50,100 м

53:23:8023201:3У1 - номер образуемого земельного участка

6266 м² - площадь образуемого земельного участка



Согласовано

Взам. инв. №
Подп. и дата
Инв. № подл.

Постановление Администрации Великого Новгорода N 2919 от 17.07.2019					
Документация по планировке территории-"Проект межевания части квартала 232 Завокзального района Великого Новгорода"					
Изм.	Кол. уч.	Лист	№ док.	Подп.	Дата
Рук.проекта	Олиферовская				
Исполнил	Соколова				
Утв.	Салов				
Проект межевания Основная часть				Стадия	Лист
				ПМ	3
Чертеж границ образуемых земельных участков				Листов	3
М 1:500				ООО "ГеоЛидер"	