


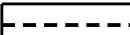




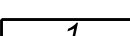



ЧЕРТЕЖ ГРАНИЦ ЗОН ПЛАНИРУЕМОГО РАЗМЕЩЕНИЯ ЛИНЕЙНЫХ ОБЪЕКТОВ, ПОДЛЕЖАЩИХ ПЕРЕНОСУ ИЗ ЗОН ПЛАНИРУЕМОГО РАЗМЕЩЕНИЯ ЛИНЕЙНОГО ОБЪЕКТА

УСЛОВНЫЕ ОБОЗНАЧЕНИЯ:

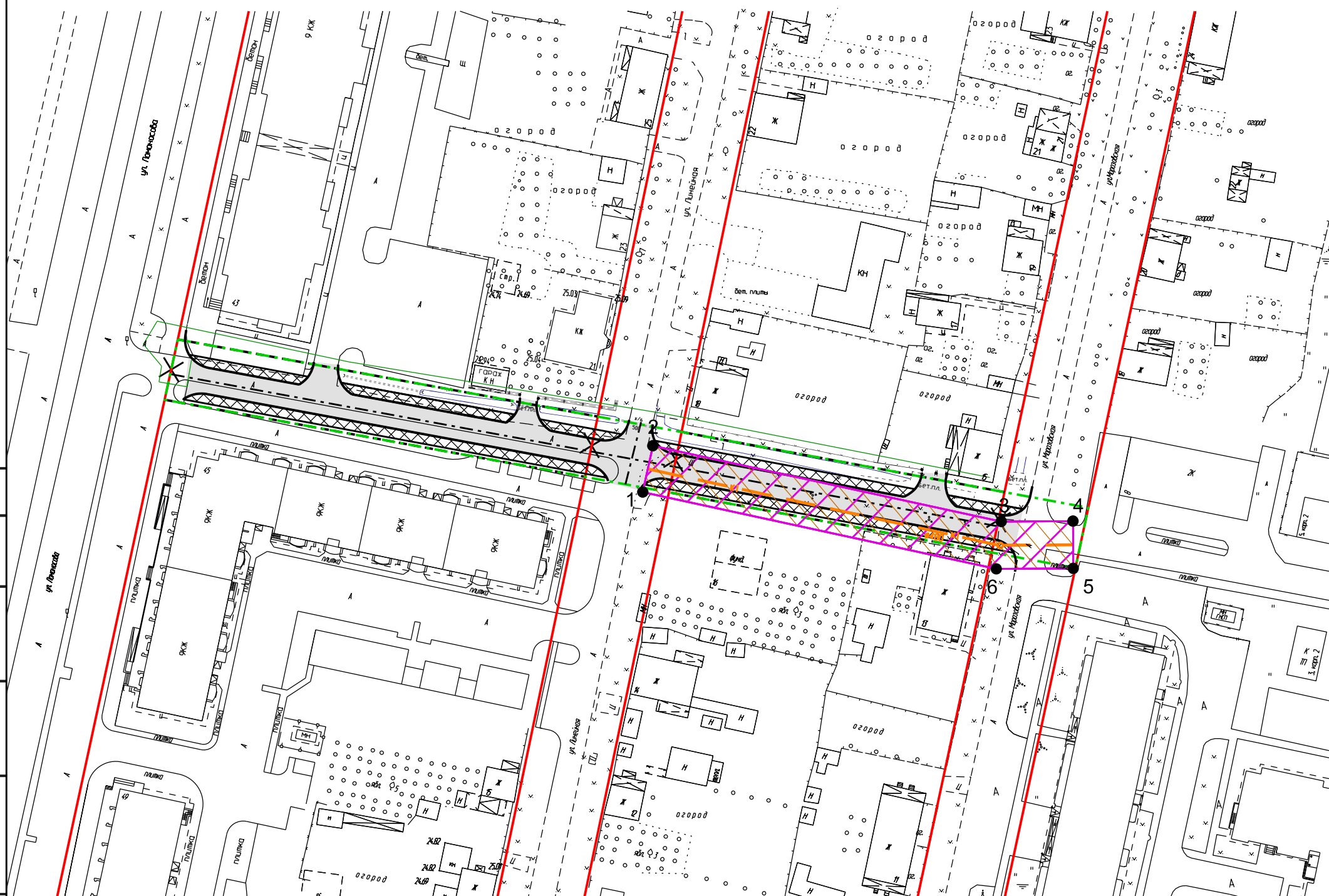
-  - граница проектирования
-  - существующие красные линии
-  - красные линии, подлежащие отмене
-  - устанавливаемые красные линии
-  - планируемая улично-дорожная сеть
-  - ось дороги
-  - планируемые тротуары
-  - зона планируемого размещения линейных объектов, подлежащих переносу
-  1 - номера характерных точек границ зон планируемого размещения линейного объекта

Границы зон с особыми условиями использования территорий:

-  - планируемая охранная зоны водоотведения

Ведомость координат		
Номер точки	X	Y
1	577815.65	2177735.50
2	577825.42	2177737.63
3	577809.42	2177811.23
4	577809.50	2177826.39
5	577799.50	2177826.45
6	577799.41	2177810.19

Дирекционные углы и расстояния		
Номер точки	Дирекционные углы (градусы, минуты)	Длина линии (м)
1-2	12°15.9'	10.00
2-3	102°15.9'	75.33
3-4	89°40.6'	15.16
4-5	179°40.6'	10.00
5-6	269°40.6'	16.26
6-1	282°15.9'	76.43



Согласовано

Взам. инв. №

Подп. и дата

Инв. № подл.

Постановление Администрации Великого Новгорода N 4837 от 18.11.2019					
Подготовка документации по планировке территории- проект планировки и проект межевания территории линейного объекта "Автомобильная дорога Морозовского проезда, на участке от ул. Ломоносова до Морозовской ул., в Великом Новгороде".					
Изм.	Кол. уч.	Лист	№ док.	Подп.	Дата
Рук.проекта		Морякова			
Исполнил		Маркова			
Утв.		Морякова			
Проект планировки Основная часть				Стадия	Лист
				ПП	3
				Листов	3
Чертеж границ зон планируемого размещения линейных объектов, подлежащих переносу из зон планируемого размещения линейного объекта М 1:1000				ООО "Графинфо"	