



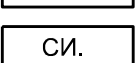
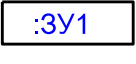
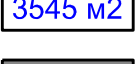

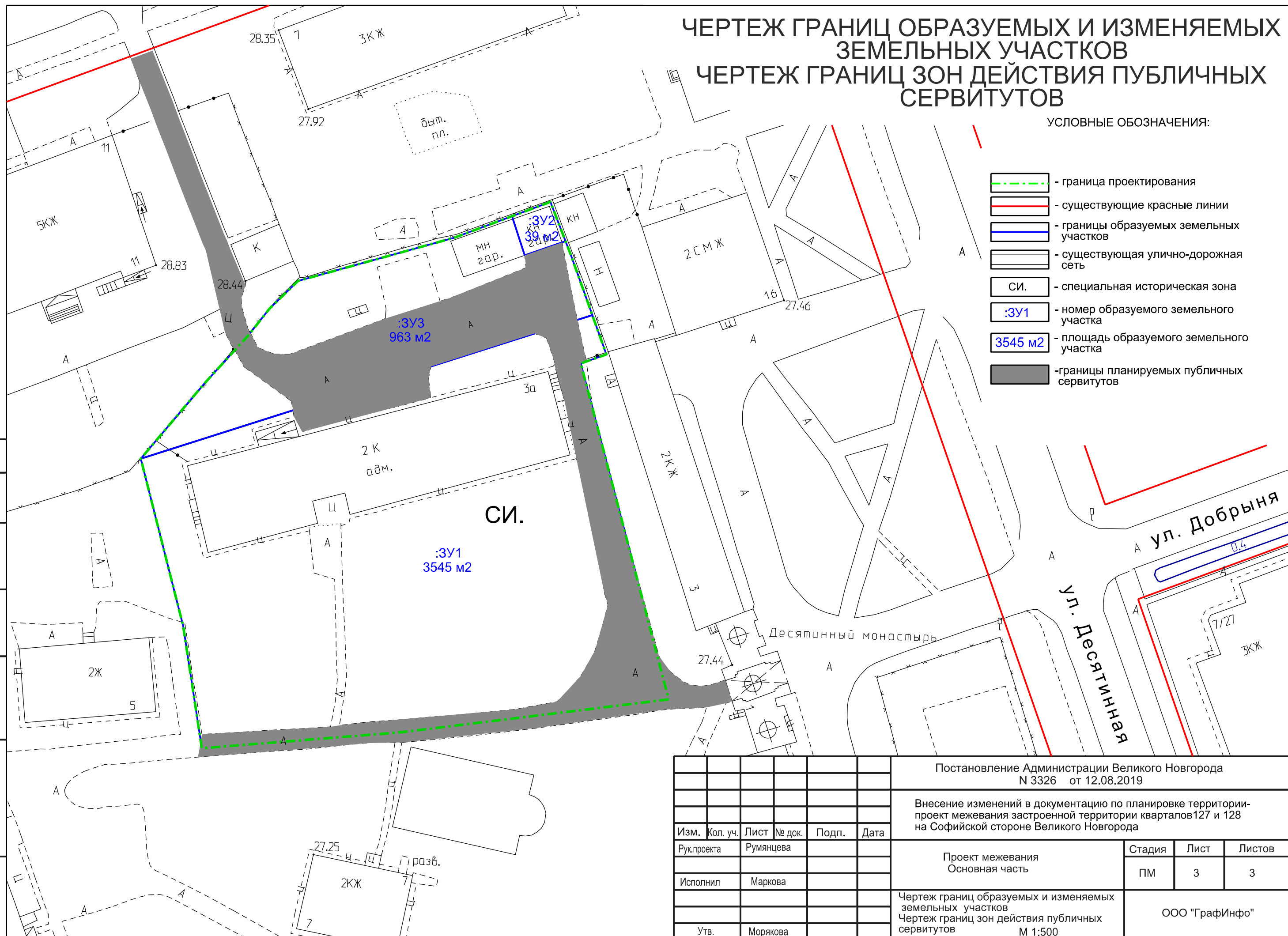


ЧЕРТЕЖ ГРАНИЦ ОБРАЗУЕМЫХ И ИЗМЕНЯЕМЫХ ЗЕМЕЛЬНЫХ УЧАСТКОВ ЧЕРТЕЖ ГРАНИЦ ЗОН ДЕЙСТВИЯ ПУБЛИЧНЫХ СЕРВИТУТОВ

УСЛОВНЫЕ ОБОЗНАЧЕНИЯ:

-  - граница проектирования
-  - существующие красные линии
-  - границы образуемых земельных участков
-  - существующая улично-дорожная сеть
-  - специальная историческая зона
-  - номер образуемого земельного участка
-  - площадь образуемого земельного участка
-  - границы планируемых публичных сервитутов



Согласовано

Взам. инв. №

Подп. и дата

Инв. № подл.

Постановление Администрации Великого Новгорода N 3326 от 12.08.2019					
Внесение изменений в документацию по планировке территории- проект межевания застроенной территории кварталов 127 и 128 на Софийской стороне Великого Новгорода					
Изм.	Кол. уч.	Лист	№ док.	Подп.	Дата
Рук.проекта	Румянцева				
Исполнил	Маркова				
Утв.	Морякова				
Проект межевания Основная часть				Стадия	Лист
				ПМ	3
				Листов	3
Чертеж границ образуемых и изменяемых земельных участков Чертеж границ зон действия публичных сервитутов				М 1:500	
ООО "Графинфо"					