






УСЛОВНЫЕ ОБОЗНАЧЕНИЯ

- Граница проектирования 
- Красные линии 
- Линия минимального отступа от красных линий 
- Границы образуемых земельных участков 
- Планируемый публичный сервитут, устанавливаемый с целью прохода, проезда 

ПРИМЕЧАНИЕ

Координаты характерных точек образуемых земельных участков и возможные способы образования указаны в текстовой части.

Взам. шиф. N	
Подпись и дата	
Инв. N подл.	

						- ПМ		
						ДОКУМЕНТАЦИЯ ПО ПЛАНИРОВКЕ ТЕРРИТОРИИ		
						Внесение изменений в проект межевания застроенной территории квартала 238 Великого Новгорода		
Изм.	Кол.уч	Лист	Ндок.	Подп.	Дата	Основная часть (подлежащая утверждению) проекта	Лист	Листов
Разраб.		Жуколин О.А.					ПМ	2
Н.Контроль		Жуколин О.А.				Чертеж межевания территории Образуемые земельные участки, публичные сервитуты. М 1:1000	ИП Жуколин О.А.	